



VĚCNÝ OBSAH: ÚPLNÉ ZNĚNÍ ZÚR MSK PO VYDÁNÍ AKTUALIZACE Č. 1, 2A, 2B, 3, 4, 5, 6, 7, 8A A 8B (PRÁVNÍ STAV)  
 PODKLAD: ZM 50, © ČUZK




INFORMACE O ÚZEMÍ

-  HRANICE ŘEŠENÉHO ÚZEMÍ
-  LOKALITA ZMĚNY





**ZÁSADY ÚZEMNÍHO ROZVOJE MORAVSKOSLEZSKÉHO KRAJE  
 JEVY NAVRHOVANÉ**

**PLOCHY A KORIDORY**



**DOPRAVNÍ INFRASTRUKTURA**

-  SILNIČNÍ DOPRAVA
-  ŽELEZNIČNÍ DOPRAVA
-  VYSOKORYCHLOSTNÍ TRÁŤ

**TECHNICKÁ INFRASTRUKTURA**

-  ELEKTROENERGETIKA
-  VÝZNAMNÝ ENERGETICKÝ ZDROJ
-  PLYNOENERGETIKA
-  TEPELNÝ NAPAJEČ

**ÚZEMNÍ SYSTÉM EKOLOGICKÉ STABILITY**

-  NADREGIONÁLNÍ BIODIVERZITNÍ KORIDOR (NRBK)
-  REGIONÁLNÍ BIOCENTRUM (RBC)
-  REGIONÁLNÍ BIODIVERZITNÍ KORIDOR (RBK)

**OSTATNÍ**

-  PLOCHA PRO EKONOMICKÉ AKTIVITY

**PLOCHY A KORIDORY ÚZEMNÍCH REZERV**

**DOPRAVNÍ INFRASTRUKTURA**

-  LEHKÁ KOLEJOVÁ DOPRAVA

**KÓDOVÉ OZNAČENÍ PLOCH A KORIDORŮ, ÚZEMNÍCH REZERV A ÚSES  
 PLOCHY A KORIDORY**

- D84** SILNIČNÍ DOPRAVA
- DZ14** ŽELEZNIČNÍ DOPRAVA
- D507a** VYSOKORYCHLOSTNÍ TRÁŤ
- DR4** OSTATNÍ DOPRAVA
- EZ9 E2** ELEKTROENERGETIKA
- P22** PLYNOENERGETIKA
- T1** OSTATNÍ TECHNICKÁ INFRASTRUKTURA
- RPZ1** PLOCHA PRO EKONOMICKÉ AKTIVITY
- ÚZEMNÍ SYSTÉM EKOLOGICKÉ STABILITY (ÚSES)**
- K98 MH** NADREGIONÁLNÍ BIODIVERZITNÍ KORIDOR
- 209** REGIONÁLNÍ BIOCENTRUM, REGIONÁLNÍ BIODIVERZITNÍ KORIDOR

**ZMĚNA Č. 7 ÚZEMNÍHO PLÁNU KARVINÁ**

**ODŮVODNĚNÍ – GRAFICKÁ ČÁST**

**OPATŘENÍ OBECNÉ POVAHY – 2025**

Objednatel:	Statutární město Karviná
Pořizovatel:	Magistrát města Karviné
Zhotovitel:	Institut regionálních informací, s.r.o.
Hlavní projektant:	Ing. arch. Michal Hadlač
Číslo autorizace:	03 497
Projektční tým:	Mgr. Vladimíra Macurová Mgr. Radmila Hadlačová Ing. Milada Májska, Ph.D. Mgr. Jakub Kura



Otisk autorizačního razítka

**VÝKRES ŠIRŠÍCH VZTAHŮ**



1 : 50 000

II.2