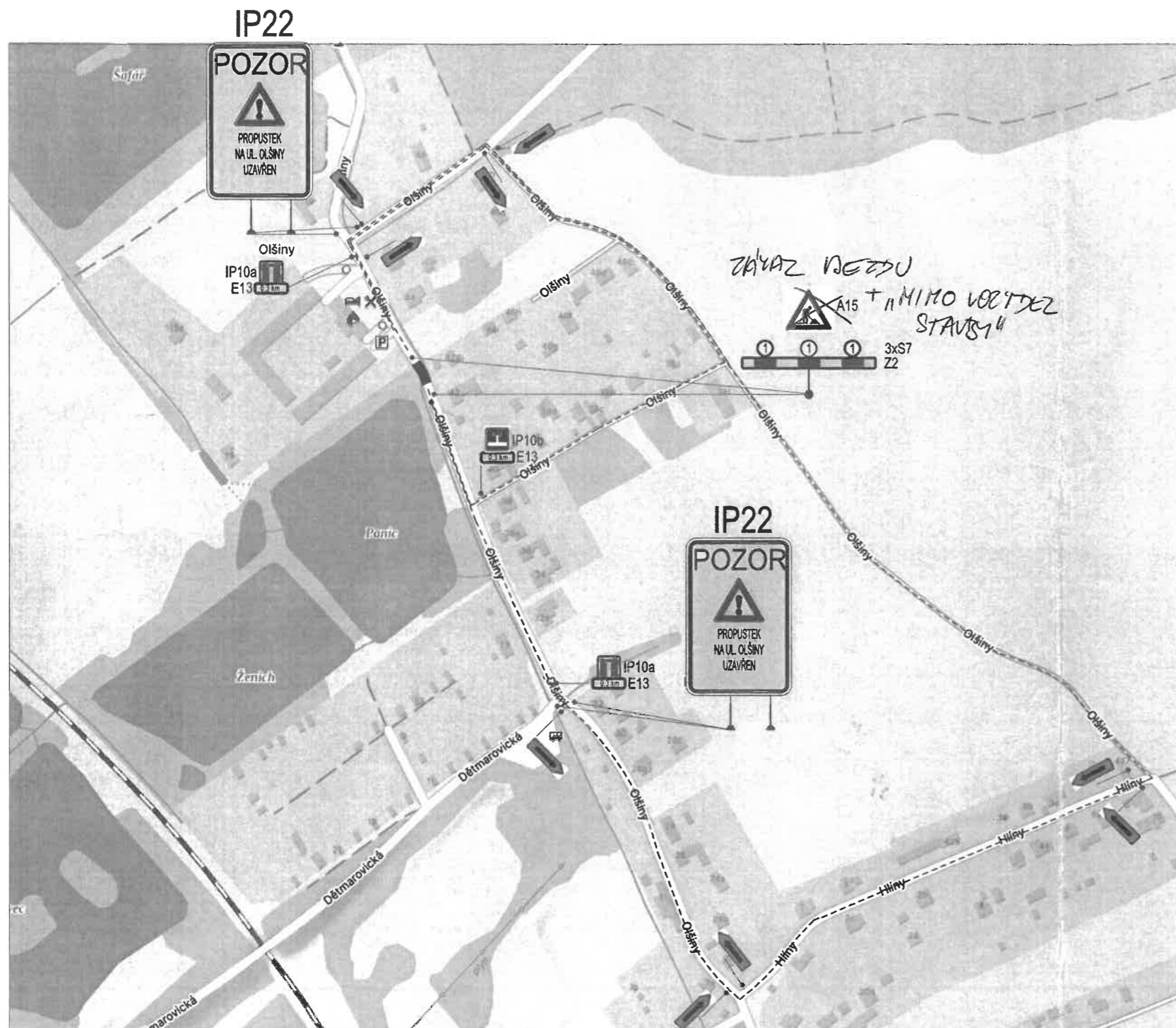


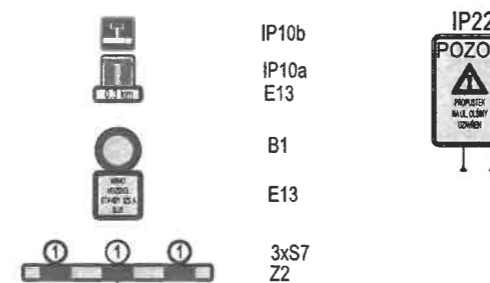
DIO - DOČASNÉ DOPRAVNÍ ZNAČENÍ




LEGENDA DOČASNÉHO DOPRAVNÍ ZNAČENÍ:

UZAVŘENÝ ÚSEK UL. OLŠINY PRO VEŘEJNOU DOPRAVU, MIMO VOZIDEL STAVBY, DÉLKA UZAVŘENÉHO ÚSEKU: 0,02km

LEGENDA DOČASNÉHO DOPRAVNÍ ZNAČENÍ:



LEGENDA DOPRAVNÍHO ZNAČENÍ OBJÍZDNÉ A OBCHŮZÍ TRASY:



Za poskytnutí souhlasíme s instalací PDZ, uzavírkou a vedením objízdne trasy.

LUDÍ ZABDE

SOUŘADNICOVÝ SYSTÉM: S-JTSK
VÝŠKOVÝ SYSTÉM: Bpv, ±0,000=

VYPRACOVALA: Ing. Darina Majer Sojneková

KONTROLOVAL: Jan Sojnek

INVESTOR: Město Karviná

NÁZEV AKCE:

Propustek P22-5 přes Olšinský náhon na ul. Olšiny u č.p. 67

NÁZEV OBJEKTU:

SO 101 PROPUSTEK P22-5

NÁZEV VÝKRESU:

DIO - DOČASNÉ DOPRAVNÍ ZNAČENÍ

PROJEKT JE VE VŠECH SVÝCH ČÁSTECH CHRÁNĚN AUTORSKÝM ZÁKONEM.



STAVBY A STATIKA
spol. s r.o.
1.Máje 230, 739 61 Třinec

FORMÁT: A3 (500x297)

DATUM: 11/2025

STUPEŇ: PDPS

MĚŘÍTKO: 1:100, 1:200

VÝKRES Č.: D.1.6

Doložka z automatizované konverze dokumentu do elektronické podoby – z moci úřední

Dokument PŘÍLOHA Č. 2_PDFA vznikl převedením listinného dokumentu do elektronického dokumentu pod pořadovým číslem **15698941-000-260615154215**. Vzniklý dokument obsahem odpovídá vstupnímu dokumentu. Počet stran dokumentu: **1**

Vstup neobsahoval viditelný prvek, který nelze plně přenést na výstup.

Konverzi provedl subjekt: Statutární město Karviná, IČ: 00297534

Datum vyhotovení: **15.06.2026**

Poznámka:

Konverzí dokumentu se nepotvrzuje správnost a pravdivost údajů obsažených v dokumentu a jejich soulad s právními předpisy. Kontrolu doložky lze provést v centrální evidenci doložek na adrese <https://www.czechpoint.gov.cz/overovacidolozky>.



15698941-000-260615154215