

Odbor: Odbor majetkový  
Oddělení: oddělení majetkoprávní  
Vyřizuje: Možutíková Drahomíra

**Materiál pro 28. zasedání Zastupitelstva města Karviné konané dne 16.09.2014**

### **Zřízení věcných břemen - rodinné domky v Karviné-Fryštátě**

#### **Návrh usnesení**

Zastupitelstvo města Karviné dle ustanovení § 85 písm. a) zákona č. 128/2000 sb., o obcích, ve znění pozdějších předpisů,

#### **rozhodlo**

zřídit věcné břemeno služebnosti inženýrské sítě (veřejné osvětlení) na částech pozemků p. č. 11/21 o délce 1 bm, p. č. 11/2 o délce 2 bm, p. č. 13/1 o délce 12 bm, p. č. 11/18 o délce 3 bm, p. č. 11/1 o délce 4 bm, p. č. 12/18 o délce 9 bm, vše v katastrálním území Karviná-město, ve prospěch statutárního města Karviné, vymezeno v geometrickém plánu, který je přílohou č. 1 k usnesení, za jednorázovou úhradu ve výši Kč 100,-- (slovy: Jednosto korun českých), která bude navýšena o příslušnou DPH stanovenou dle platných právních předpisů.

Úkol: ano  / ne

#### **Návrh usnesení**

Zastupitelstvo města Karviné dle ustanovení § 85 písm. a) zákona č. 128/2000 sb., o obcích, ve znění pozdějších předpisů,

#### **rozhodlo**

zřídit věcné břemeno služebnosti inženýrské sítě (dešťová kanalizace) na částech pozemků p. č. 11/4 o délce 18 bm, p. č. 11/5 o délce 19 bm, p. č. 11/14 o délce 64 bm, p. č. 11/15 o délce 27 bm, p. č. 11/16 o délce 27 bm, p. č. 11/17 o délce 27 bm, p. č. 11/18 o délce 76 bm, 11/24 o délce 3 bm, p. č. 11/25 o délce 9 bm, p. č. 11/26 o délce 9 bm, p. č. 11/27 o délce 10 bm, p. č. 11/28 o délce 9 bm, p. č. 11/29 o délce 5 bm, p. č. 11/30 o délce 20 bm, p. č. 12/3 o délce 26 bm, p. č. 12/4 o délce 9 bm, p. č. 12/5 o délce 9 bm, p. č. 12/6 o délce 9 bm, p. č. 12/7 o délce 9 bm, p. č. 12/8 o délce 8 bm, p. č. 12/11 o délce 9 bm, p. č. 12/12 o délce 9 bm, p. č. 12/18 o délce 21 bm, p. č. 13/1 o délce 18 bm, vše v katastrálním území Karviná-město, ve prospěch statutárního města Karviné, vymezeno v geometrickém plánu, který je přílohou č. 2 k usnesení, za jednorázovou úhradu ve výši Kč 100,-- (slovy: Jednosto korun českých), která bude navýšena o příslušnou DPH stanovenou dle platných právních předpisů.

Úkol: ano  / ne

#### **Návrh usnesení**

Zastupitelstvo města Karviné dle ustanovení § 85 písm. a) zákona č. 128/2000 sb., o obcích, ve znění pozdějších předpisů,

#### **rozhodlo**

zřídit věcné břemeno služebnosti inženýrské sítě (splašková kanalizace) na částech pozemků p. č. 11/1 o délce 13 bm, p. č. 11/2 o délce 5 bm, p. č. 11/18 o délce 6 bm, p. č. 11/20 o délce 5 bm, p. č. 11/21 o délce 4 bm, p. č. 11/24 o délce 1 bm, p. č. 11/25 o délce 4 bm, p. č. 11/26 o délce 6 bm, p. č. 11/27 o délce 8 bm, p. č. 11/29 o délce 11

bm, p. č. 11/30 o délce 6 bm, p. č. 13/1 o délce 14 bm, vše v katastrálním území Karviná-město, ve prospěch statutárního města Karviné, vymezeno v geometrickém plánu, který je přílohou č. 3 k usnesení, za jednorázovou úhradu ve výši Kč 100,-- (slovy: Jednosto korun českých), která bude navýšena o příslušnou DPH stanovenou dle platných právních předpisů.

Úkol: ano  / ne

### Návrh usnesení

Zastupitelstvo města Karviné dle ustanovení § 85 písm. a) zákona č. 128/2000 sb., o obcích, ve znění pozdějších předpisů,

### rozhodlo

zřídít věcné břemeno služebnosti inženýrské sítě (vodovod) na části pozemku p. č. 11/23 o délce 3 bm v katastrálním území Karviná-město, ve prospěch statutárního města Karviné, vymezeno v geometrickém plánu, který je přílohou č. 4 k usnesení, za jednorázovou úhradu ve výši Kč 100,-- (slovy: Jednosto korun českých), která bude navýšena o příslušnou DPH stanovenou dle platných právních předpisů.

Úkol: ano  / ne

### Důvodová zprava a přílohy důvodové zprávy

PC	Příloha	Název	Komentář
		ZM-28-OM-rodinné domky v Karviné-Fryštátě-DZ.pdf	důvodová zpráva
1		ZM-28-OM-rodinné domky v Karviné-Fryštátě-1U.pdf	příloha č. 1 k usnesení
2		ZM-28-OM-rodinné domky v Karviné-Fryštátě-2U.pdf	příloha č. 2 k usnesení
3		ZM-28-OM-rodinné domky v Karviné-Fryštátě-3U.pdf	příloha č. 3 k usnesení
4		ZM-28-OM-rodinné domky v Karviné-Fryštátě-4U.pdf	příloha č. 4 k usnesení

Datum: 28.07.2014



**Ing. Blanka Rychla**

Za formální správnost

Datum: 28.07.2014



**JUDr. Mária Durčáková**

Vedoucí oddělení

Datum: 28.07.2014



**Ing. Helena Bogoczová, MPA**

Vedoucí odboru

Datum: 30.07.2014



**Ing. Lukáš Raszyk**

Za předkladatele

Předkládá: Rada města Karviné

### Uložení formulář na iPortál

Složka

# Důvodová zpráva

## Zřízení věcných břemen – rodinné domky v Karviné-Fryštátě

Zastupitelstvo města Karviné usnesením č. 54 ze dne 18.1.2011 rozhodlo uzavřít s panem Konstantinidisem Apostolisem, jakožto vlastníkem pozemků a staveb v areálu bývalého zahradnictví v Karviné – Fryštátě, darovací smlouvu na převod inženýrských sítí a komunikací vybudovaných v rámci stavby „Využití bývalého zahradnictví v Karviné-Fryštátě, zástavba rodinnými domky“ do majetku statutárního města Karviné. Předmětem darovací smlouvy byla účelové komunikace veřejně přístupná včetně obratiště a parkoviště veřejně přístupného včetně pozemků, vodovod, kanalizace dešťová včetně dvou větví drenáží, kanalizace splašková včetně částí přípojek a veřejné osvětlení.

Z důvodu, že stavby inženýrských sítí, které jsou majetkem statutárního města Karviné, jsou umístěny na cizích pozemcích, vyvstal požadavek na jejich majetkoprávní vypořádání. V této souvislosti Odbor majetkový Magistrátu města Karviné na základě získaných podkladů pro tato majetkoprávní vypořádání oslovil jednotlivé vlastníky rodinných domků a pozemků za účelem narovnání vzniklé situace, tj. zřízení věcných břemen na jejich pozemcích ve prospěch statutárního města Karviné. Vlastníky pozemků a staveb na pozemcích umístěných jsou v současné době tyto osoby:

- Pavel a Eva Brundovi – vlastníci pozemků [REDACTED] oba v katastrálním území Karviná-město, obec Karviná
- Ing. Jan a Vladislava Wachtarczykovi – vlastníci pozemků [REDACTED] oba v katastrálním území Karviná-město, obec Karviná
- Tomáš Kondělka – vlastník pozemků [REDACTED] oba v katastrálním území Karviná-město, obec Karviná
- Pavel Sukop – vlastník pozemků [REDACTED] oba v katastrálním území Karviná-město, obec Karviná
- společnost Alumont Buiding a.s.- vlastník pozemků [REDACTED] oba v katastrálním území Karviná-město, obec Karviná
- Bc. Ivana Michnáčová – vlastník pozemků [REDACTED] ova v katastrálním území Karviná-město, obec Karviná
- MUDr. Jozef a Anna Odrobiňákovi – vlastníci pozemků [REDACTED] oba v katastrálním území Karviná-město, obec Karviná
- Petra Sulyanová – vlastníci pozemků [REDACTED] vše v katastrálním území Karviná-město, obec Karviná
- Sandra Beřáková – vlastník pozemků [REDACTED] vše v katastrálním území Karviná-město, obec Karviná
- Bronislav a Marika Sporyszovi – vlastníci pozemků [REDACTED] oba v katastrálním území Karviná-město, obec Karviná
- Ing. Jiří Kotas – vlastník pozemků [REDACTED] oba v katastrálním území Karviná-město, obec Karviná
- Miroslav a Lenka Kubíkovi – vlastníci pozemku [REDACTED] v katastrálním území Karviná-město, obec Karviná
- Konstantinidis Apostolis - vlastník pozemků [REDACTED] 7, vše v katastrálním území Karviná-město, obec Karviná.

Dle § 85 písm. a) zákona o obcích od účinnosti nového občanského zákoníku tj. od 01.01.2014, má-li obec nabýt ve svůj prospěch oprávnění věcného břemene služebnosti, je k rozhodnutí o zřízení věcného břemene příslušné zastupitelstvo města, neboť svou povahou jde v tomto případě o „nabytí nemovité věci“ ve smyslu ustanovení zákona o obcích.

V návaznosti na výše uvedené skutečnosti **Odbor majetkový Magistrátu města Karviné** navrhuje rozhodnout zřídit tato věcná břemena – služebnosti inženýrských sítí:

- **věcné břemeno služebnosti inženýrské sítě (veřejné osvětlení)** na částech pozemků p. č. 11/21 o délce 1 bm, p. č. 11/2 o délce 2 bm, p. č. 13/1 o délce 12 bm, p. č. 11/18 o délce 3 bm, p. č. 11/1 o délce 4 bm, p. č. 12/18 o délce 9 bm, vše v katastrálním území Karviná-město, ve prospěch statutárního města Karviné, vymezeno v geometrickém plánu, která je přílohou č. 1 k usnesení, za jednorázovou úhradu ve výši Kč 100,- (slovy: Jednosto korun českých), která bude navýšena o příslušnou DPH stanovenou dle platných právních předpisů,

- **věcné břemeno služebnosti inženýrské sítě (dešťová kanalizace)** na částech pozemků p. č. 11/4 o délce 18 bm, p. č. 11/5 o délce 19 bm, p. č. 11/14 o délce 64 bm, p. č. 11/15 o délce 27 bm, p. č. 11/16 o délce 27 bm, p. č. 11/17 o délce 27 bm, p. č. 11/18 o délce 76 bm, 11/24 o délce 3 bm, p. č. 11/25 o délce 9 bm, p. č. 11/26 o délce 9 bm, p. č. 11/27 o délce 10 bm, p. č. 11/28 o délce 9 bm, p. č. 11/29 o délce 5 bm, p. č. 11/30 o délce 20 bm, p. č. 12/3 o délce 26 bm, p. č. 12/4 o délce 9 bm, p. č. 12/5 o délce 9 bm, p. č. 12/6 o délce 9 bm, p. č. 12/7 o délce 9 bm, p. č. 12/8 o délce 8 bm, p. č. 12/11 o délce 9 bm, p. č. 12/12 o délce 9 bm, p. č. 12/18 o délce 21 bm, p. č. 13/1 o délce 18 bm, vše v katastrálním území Karviná-město, ve prospěch statutárního města Karviné, vymezeno v geometrickém plánu, která je přílohou č. 2 k usnesení, za jednorázovou úhradu ve výši Kč 100,-- (slovy: Jednosto korun českých), která bude navýšena o příslušnou DPH stanovenou dle platných právních předpisů,
- **věcné břemeno služebnosti inženýrské sítě (splašková kanalizace)** na částech pozemků p. č. 11/1 o délce 13 bm, p. č. 11/2 o délce 5 bm, p. č. 11/18 o délce 6 bm, p. č. 11/20 o délce 5 bm, p. č. 11/21 o délce 4 bm, p. č. 11/24 o délce 1 bm, p. č. 11/25 o délce 4 bm, p. č. 11/26 o délce 6 bm, p. č. 11/27 o délce 8 bm, p. č. 11/29 o délce 11 bm, p. č. 11/30 o délce 6 bm, p. č. 13/1 o délce 14 bm, vše v katastrálním území Karviná-město, ve prospěch statutárního města Karviné, vymezeno v geometrickém plánu, která je přílohou č. 3 k usnesení, za jednorázovou úhradu ve výši Kč 100,-- (slovy: Jednosto korun českých), která bude navýšena o příslušnou DPH stanovenou dle platných právních předpisů,
- **věcné břemeno služebnosti inženýrské sítě (vodovod)** na části pozemku p. č. 11/23 o délce 3 bm v katastrálním území Karviná-město, ve prospěch statutárního města Karviné, vymezeno v geometrickém plánu, která je přílohou č. 4 k usnesení, za jednorázovou úhradu ve výši Kč 100,-- (slovy: Jednosto korun českých), která bude navýšena o příslušnou DPH stanovenou dle platných právních předpisů.

Výše jednorázové úhrady za zřízení věcného břemene byla stanovena dohodou smluvních stran a s ohledem na to, že za shodnou částku bude navrženo zřídit věcná břemena služebnosti na částech městských pozemků ve prospěch vlastníků výše uvedených pozemků (bude předloženo k projednání samostatným materiálem) z důvodu umístění inženýrských sítí, které jsou majetkem vlastníků výše uvedených pozemků.

**UJEDNĚNÍ A NOVÉHO STAVU ÚDAJŮ KATASTRU NEMOVITOSTI**



Označení pozemku parc. čísel	UJEDNĚNÍ		NOVÝ STAV		Typ stavby	Způsob využití	Způsob využití	Způsob využití	Převzatí na starém ověřeném průzkumném vztažení	Celořadová výměra dílu	Ozn. dílu
	Výměra parc.	Druh pozemku	Výměra parc. čísel	Druh pozemku							
11/1	ha	m <sup>2</sup>	ha	m <sup>2</sup>					11/1	4747	ha
11/2									11/2	8788	m <sup>2</sup>
11/18									11/18	4747	m <sup>2</sup>
11/19									11/19	4747	m <sup>2</sup>
11/21									11/21	8920	m <sup>2</sup>
12/18									12/18	4747	m <sup>2</sup>
13/1									13/1	4747	m <sup>2</sup>

Druh věcného břemene: právo přístupu a vedení inženýrských sítí  
Oprávněný: dle listiny

Dělit nebo spočítat pozemky lze jen na základě územního rozhodnutí, pokud podmínky pro ně nejsou stanoveny jiným rozhodnutím nebo opatřením.

**GEOMETRICKÝ PLAN**

Průvlastní věcného břemene

Vyhodnotil:	Ing. Andrej Malozcek Husova 822/16, Karviná - Fryštát IČO : 659 01 088	Měřítko a přesnost opatření předpisem	Katastrální úřad souhlasí, katastrální pracovník a odborníkem parcel.
Číslo plánu:	4718-76/2011		
Okres:	Karviná	Datum: 16.5.2011	Datum: 13.06.2011
Obec:	Karviná-město	Datum: 7.6.2011	Datum: 15.7.2011
Kat. území:	Karviná-město	Opisovatel: Ing. Andrej Malozcek	Opisovatel: Halima ZAMARSKA
Měřítko:	DKM	Datum: 16.5.2011	Datum: 13.06.2011
Opisovatel:	Ing. Andrej Malozcek	Datum: 7.6.2011	Datum: 15.7.2011



**Príloha č. 2 k usnesení**

**GEOMETRICKÝ PLAN**  
 Vyznačení veľného brémene

Dáti alebo sčítaní pozemky za jn na základe územného rozhodnutia, pokud podmičky pro ně nejsou stanoveny jiným rozhodnutím nebo operativním opatřením: dle listiny

**Ytvořitel:** Ing. Andrej Valozsak  
 Husova 822/16, Karviná - Fryska  
 IČO: 659 01 088

**Číslo plánu:** 4877-89/2011

**Žadec:** Karviná

**Účel území:** Karviná-město

**Mapový list:** DKM

**Podpis:** Ing. Andrej Valozsak

**Dne:** 16.5.2011 **Číslo:** 39/2011

**Dne:** 13.06.2011 **Číslo:** 1057/2011

**Halina ZAMARSKÁ**

Označení pozemku parc.číslem	Výměra parcely	Druh pozemku	Označení pozemku parc.číslem	Výměra parcely	Druh pozemku	Typ sítě	Základní údaje	Pozemková evidence		Výměra dílu	Druh dílu
								Dle předch. z pozemku označeného v katastru	divý díl poz. evidence		
11/1	ha	m <sup>2</sup>	ha	m <sup>2</sup>				11/4	4747	4747	
11/4								11/4	4747	4747	
11/5								11/5	7025	7025	
11/14								11/14	4747	4747	
11/15								11/15	8788	8788	
11/16								11/16	4747	4747	
11/17								11/17	8920	8920	
11/18								11/18	4747	4747	
11/23								11/23	4747	4747	
11/24								11/24	4747	4747	
11/25								11/25	4747	4747	
11/26								11/26	4747	4747	
11/27								11/27	4747	4747	
11/28								11/28	8914	8914	
11/29								11/29	4747	4747	
11/30								12/3	4747	4747	
12/3								12/4	8914	8914	
12/4								12/5	4747	4747	
12/5								12/8	4747	4747	
12/6								12/7	4747	4747	
12/8								12/8	4747	4747	
12/12								12/11	4747	4747	
12/18								12/12	4747	4747	
12/18								12/18	4747	4747	
13/1								13/1	4747	4747	



**AVADNIHO A NOVEHO STAVU ÚDAJU KATASTRU NEMOVITOSTI**


Označení pozemku parc.číslem	Výměra parcely	Druh pozemku	Označení pozemku parc.číslem	Výměra parcely	Druh pozemku	Typ stavby	Průběh stavu evidence předcházejících vztahů			
							Číslo listu výměrné dílu	Om. dílu		
11/1	ha	m <sup>2</sup>	ha	m <sup>2</sup>			4747	ha	m <sup>2</sup>	Om. dílu
11/2							8788			
11/5							7025			
11/18							4747			
11/20							8920			
11/21							4747			
11/23							4747			
11/24							4747			
11/25							4747			
11/26							4747			
11/27							8914			
11/28							4747			
11/29							4747			
11/30							4747			
12/9							4747			
13/1							4747			

Druh věcného břemene: právo přístupu a vedení inženýrských sítí  
Operativní: dle listiny

**GEOMETRICKÝ PLAN**

Vypracoval: Ing. Andrej Waloszek  
Husova 822/16, Karviná - Frysšlat  
IČO: 659 01 088


Výnos: Karviná	Objekt: Karviná
Kat. území: Karviná-město	Měřový list: DKM
Katastrální území: Karviná	Číslo zprávy: 2
Vydání: 29/2007 Sb.	Číslo: 16.5.2011
Operativní: 7/2011	Číslo: 13-06-2011



Ing. Andrej Waloszek

16.5.2011

7/2011



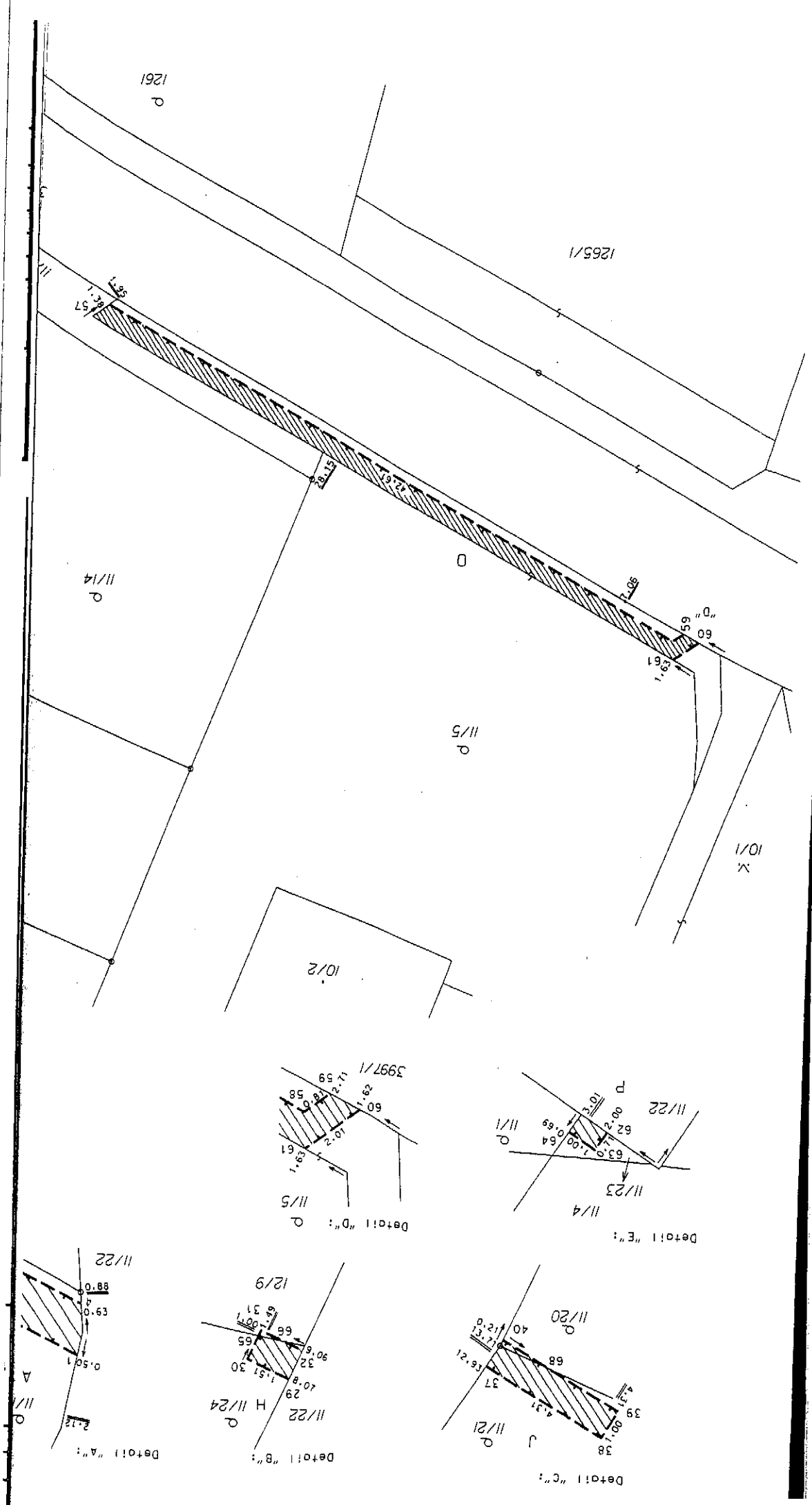
Halima ZAMARSKÁ

13-06-2011

13/2011



Číslo bodu	Y	X	Pozemek
96	1 101 220 42	1 101 220 42	průběh
97	1 101 220 43	1 101 220 43	průběh
98	1 101 220 44	1 101 220 44	průběh
99	1 101 220 45	1 101 220 45	průběh
100	1 101 220 46	1 101 220 46	průběh
101	1 101 220 47	1 101 220 47	průběh
102	1 101 220 48	1 101 220 48	průběh
103	1 101 220 49	1 101 220 49	průběh
104	1 101 220 50	1 101 220 50	průběh
105	1 101 220 51	1 101 220 51	průběh
106	1 101 220 52	1 101 220 52	průběh
107	1 101 220 53	1 101 220 53	průběh
108	1 101 220 54	1 101 220 54	průběh
109	1 101 220 55	1 101 220 55	průběh
110	1 101 220 56	1 101 220 56	průběh
111	1 101 220 57	1 101 220 57	průběh
112	1 101 220 58	1 101 220 58	průběh
113	1 101 220 59	1 101 220 59	průběh
114	1 101 220 60	1 101 220 60	průběh
115	1 101 220 61	1 101 220 61	průběh
116	1 101 220 62	1 101 220 62	průběh
117	1 101 220 63	1 101 220 63	průběh
118	1 101 220 64	1 101 220 64	průběh
119	1 101 220 65	1 101 220 65	průběh
120	1 101 220 66	1 101 220 66	průběh
121	1 101 220 67	1 101 220 67	průběh
122	1 101 220 68	1 101 220 68	průběh
123	1 101 220 69	1 101 220 69	průběh
124	1 101 220 70	1 101 220 70	průběh
125	1 101 220 71	1 101 220 71	průběh
126	1 101 220 72	1 101 220 72	průběh
127	1 101 220 73	1 101 220 73	průběh
128	1 101 220 74	1 101 220 74	průběh
129	1 101 220 75	1 101 220 75	průběh
130	1 101 220 76	1 101 220 76	průběh
131	1 101 220 77	1 101 220 77	průběh
132	1 101 220 78	1 101 220 78	průběh
133	1 101 220 79	1 101 220 79	průběh
134	1 101 220 80	1 101 220 80	průběh
135	1 101 220 81	1 101 220 81	průběh
136	1 101 220 82	1 101 220 82	průběh
137	1 101 220 83	1 101 220 83	průběh
138	1 101 220 84	1 101 220 84	průběh
139	1 101 220 85	1 101 220 85	průběh
140	1 101 220 86	1 101 220 86	průběh
141	1 101 220 87	1 101 220 87	průběh
142	1 101 220 88	1 101 220 88	průběh
143	1 101 220 89	1 101 220 89	průběh
144	1 101 220 90	1 101 220 90	průběh
145	1 101 220 91	1 101 220 91	průběh
146	1 101 220 92	1 101 220 92	průběh
147	1 101 220 93	1 101 220 93	průběh
148	1 101 220 94	1 101 220 94	průběh
149	1 101 220 95	1 101 220 95	průběh
150	1 101 220 96	1 101 220 96	průběh
151	1 101 220 97	1 101 220 97	průběh
152	1 101 220 98	1 101 220 98	průběh
153	1 101 220 99	1 101 220 99	průběh
154	1 101 220 100	1 101 220 100	průběh





DŮLNÍ A NOVÉHO STAVU ÚDAJÍ KATASTRU NEMOVITOSTI

Nový stav

Označení pozemku parc. číslem	Výměra parcely	Druh pozemku	Označení pozemku parc. číslem	Výměra parcely	Druh pozemku	Typ sestavy	Porovnání se stavem evidence právních vztahů				
							Způsob využití	Způsob využití	Způsob určení výměr	Objemní poměr v katastru nemovitostí	Číslo listu vlističek
11/1	ha	m <sup>2</sup>	ha	m <sup>2</sup>			11/1	4747		ha	m <sup>2</sup>
11/2							11/2	8788			
11/5							11/5	7025			
11/8							11/8	4747			
11/20							11/20	4747			
11/21							11/21	8920			
11/23							11/23	4747			
11/24							11/24	4747			
11/25							11/25	4747			
11/26							11/26	4747			
11/27							11/27	4747			
11/28							11/28	8914			
11/29							11/29	4747			
11/30							11/30	4747			
12/9							12/9	4747			
13/1							13/1	4747			

Druh věcného břemene: právo přístupu a vedení inženýrských sítí  
Opomenutí: díle listiny

**GEOMETRICKÝ PLAN**  
Vyznačení věcného břemene

Dělitel nebo sestavovatel pozemky lze jen na základě územního rozhodnutí, pokud podmínky pro ně nejsou stanoveny jiným rozhodnutím nebo opatřením.

**Vyhodnotil:** Ing. Andrej Valozsek  
Husova 822/16, Karviná - Fyšáček  
IČO: 659 01 088  
Číslo plánů: 4717-772011

**Obráz:** Karviná  
Katastrální území: Karviná - město  
Měřítko: DKM

Výškový c. 282207 80.  
Doseknutím vyznačením pozemků byla poskytnuta možnost rozšíření se v rámci s problémem uveřejňování nových hranic. Hranice byly zarysovány přesnějším způsobem. Číslo území: 4717-772011

**Ing. Andrej Valozsek**  
16.5.2011  
772011

**Katastrální úřad pro Karviná**  
13.06.2011  
Hajma ZAMARSKÁ



VĚCNÉ BŘEMENO - VODOVOD

88	451 789,28		
87	451 811,12		
86	451 785,34		
85	451 785,18		
84	451 249,05		
83	451 785,35		
82	451 828,87		
81	451 828,87		
80	451 828,30		
79	451 782,73		
78	451 782,73		
77	451 782,73		
76	451 782,73		
75	451 782,73		
74	451 782,73		
73	451 782,73		
72	451 782,73		
71	451 782,73		
70	451 782,73		
69	451 782,73		
68	451 782,73		
67	451 782,73		
66	451 782,73		
65	451 782,73		
64	451 782,73		
63	451 782,73		
62	451 782,73		
61	451 782,73		
60	451 782,73		
59	451 782,73		
58	451 782,73		
57	451 782,73		
56	451 782,73		
55	451 782,73		
54	451 782,73		
53	451 782,73		
52	451 782,73		
51	451 782,73		
50	451 782,73		
49	451 782,73		
48	451 782,73		
47	451 782,73		
46	451 782,73		
45	451 782,73		
44	451 782,73		
43	451 782,73		
42	451 782,73		
41	451 782,73		
40	451 782,73		
39	451 782,73		
38	451 782,73		
37	451 782,73		
36	451 782,73		
35	451 782,73		
34	451 782,73		
33	451 782,73		
32	451 782,73		
31	451 782,73		
30	451 782,73		
29	451 782,73		
28	451 782,73		
27	451 782,73		
26	451 782,73		
25	451 782,73		
24	451 782,73		
23	451 782,73		
22	451 782,73		
21	451 782,73		
20	451 782,73		
19	451 782,73		
18	451 782,73		
17	451 782,73		
16	451 782,73		
15	451 782,73		
14	451 782,73		
13	451 782,73		
12	451 782,73		
11	451 782,73		
10	451 782,73		
9	451 782,73		
8	451 782,73		
7	451 782,73		
6	451 782,73		
5	451 782,73		
4	451 782,73		
3	451 782,73		
2	451 782,73		
1	451 782,73		