

## Integrovaný plán rozvoje města Karviné pro ROP



"Tento projekt je spolufinancován Evropskou unií."

**Registrační číslo projektu:** MS/004

**Výše dotace:** 15.287.727 €

**Dotační titul:** Regionální operační program regionu soudržnosti Moravskoslezsko

**Doba realizace projektu:** listoapd 2008 - prosinec 2013

### Vize projektu:

*Vybudovat postavení a prestiž města Karviné jako univerzitního a lázeňského města s atraktivním prostředím pro návštěvníky, obyvatele a rozvoj podnikání.*

### Cíl projektu:

V roce 2008 připravilo statutární město Karviná Integrovaný plán rozvoje města (IPRM), jehož cílem je realizace obecně prospěšných projektů v období 2008 - 2013. Realizované projekty budou zasahují prioritní oblasti jako je: ekonomický rozvoj města, sociální integrace, životní prostředí, přitažlivost města a v neposlední řadě dostupnost a mobilitu.

# INTEGROVANÝ PLÁN ROZVOJE MĚSTA KARVINÁ

## pro Regionální operační program

**změnová verze**

**listopad 2008**



# OBSAH

0.	ZDŮVODNĚNÍ ZMĚNOVÉ VERZE	2
1.	ANALÝZA SOUČASNÉ EKONOMICKÉ A SOCIÁLNÍ SITUACE MĚSTA	2
1.1	Vyhodnocení existujících strategických a plánovacích dokumentů	2
1.2	Analýza ekonomické a sociální situace	6
1.3	Životní prostředí	22
1.4	Přitažlivost městského prostředí – sociální a kulturní infrastruktura	27
1.5	Dopravní a technická infrastruktura	29
1.6	Veřejná správa města	31
2.	SWOT ANALÝZA	33
2.1	Ekonomický rozvoj	33
2.2	Sociální integrace a vzdělávání	34
2.3	Životní prostředí	35
2.4	Přitažlivé město	35
2.5	Dostupnost a mobilita	36
3.	VYMEZENÍ ZÓNY	37
3.1	Popis společných znaků zóny a zdůvodnění výběru (intervence)	37
3.2	Popis zóny a jejích sektorů	40
3.3.	SWOT analýza zóny	42
3.4	Zaměření intervencí v jednotlivých sektorech zóny	43
4.	PRIORITY, OPATŘENÍ, AKTIVITY	45
4.1	Definování vize, globálního cíle a specifických cílů IPRM	45
4.2	Prioritní oblasti a opatření IPRM	49
4.3	Popis jednotlivých opatření IPRM	51
5.	POPIS OČEKÁVANÝCH VÝSTUPŮ	74
6.	FINANČNÍ A ČASOVÝ HARMONOGRAM	77
6.1	Souhrnný rozpočet a zdroje financování	77
6.2	Harmonogram čerpání zdrojů ROP	78
7.	POPIS REALIZACE PARTNERSTVÍ	79
8.	POPIS ADMINISTRATIVNÍ KAPACITY A ZPŮSOBU ŘÍZENÍ IPRM	81
8.1	Struktury řízení IPRM	81
8.2	Vyhlašování výzev k předkládání projektů	81
8.3	Hodnocení předkládaných projektů	82
9.	ANALÝZA RIZIK	83
9.1	Rizika ve fázi přípravy	84
9.2	Rizika ve fázi realizace	88
9.3	Rizika ve fázi udržitelnosti	91
9.4	Zhodnocení rizik	92
9.5	Prevence a minimalizace rizik	92
9.6	Systém řízení rizik v rámci IPRM	94
10.	NAPLŇOVÁNÍ HORIZONTÁLNÍCH TÉMAT	95
11.	PROJEKTY FINANCOVANÉ Z JINÝCH OPERAČNÍCH PROGRAMŮ	96

## PŘÍLOHY

## 0. ZDŮVODNĚNÍ ZMĚNOVÉ VERZE

Tento změnový dokument IPRM byl zpracován po oznámení výsledků hodnocení IPRM ze strany Úřadu regionální rady.

Úřadem regionální rady (dále jen ÚRR) byl IPRM Karviná schválen. Celková požadovaná **dotační částka**, kterou město Karviná požadovalo v rámci IPRM byla **28.679.400 EUR**. Po vyhodnocení IPRM, bylo městu Karviná navrženo krácení **na 58% z požadované dotace**, což pro město Karviná představuje **16.636.645 EUR**

Tato změnová verze zahrnuje úpravy, které reflektují výši přiznané dotace. Změny v jednotlivých opatřeních a aktivitách byly dne 12.11. 2008 doporučeny Řídícím výborem ke schválení Radou a Zastupitelstvem města.

Z tohoto důvodu byl upraven rozpočet IPRM pro jednotlivá opatření, respektive aktivity a to:

1. krácením rozpočtu ve vybraných opatřeních a aktivitách
2. vyjmutím některých opatření nebo aktivit z IPRM – zejména v těch případech, kdy je možné zajistit financování z jiných dotačních zdrojů než IPRM nebo tehdy, kdy se realizace opatření nejeví jako reálná.

Kromě toho bylo vytvořeno nové opatření pod názvem „Příprava, řízení a implementace IPRM“, které nebylo v původním IPRM uvedeno. Z tohoto opatření budou městu Karviná hrazeny jednak náklady na pořízení IPRM a jednak služby spojené s řízením, monitorováním atd. IPRM pod celou dobu jeho realizace (tj. do r. 2013 resp. 2015).

## 1. ANALÝZA SOUČASNÉ EKONOMICKÉ A SOCIÁLNÍ SITUACE MĚSTA

### 1.1 Vyhodnocení existujících strategických a plánovacích dokumentů

Statutární město Karviná aktivně pracovalo se Strategickým plánem ekonomického rozvoje (SPER) od roku 2003, kdy tato strategie byla zpracována. V průběhu jeho realizace byla ustanovena komise, která průběžně sledovala a vyhodnocovala jeho plnění.

V roce 2007 vznikla potřeba tento SPER aktualizovat jednak z důvodu naplnění většiny cílů ze SPER r. 2003 a jednak také změněným podmínkám, mezi které patřila rovněž oživení místní ekonomiky a přistoupení ČR k EU. SPER aktualizován na podzim r. 2007 a takto byl rovněž veřejně projednán a schválen orgány města. V rámci aktualizace bylo vytvořeno 6 pracovních skupin, které připravily nové priority a cíle v následujících oblastech:

Priorita	1. Ekonomika a podnikání	2. Infrastruktura a bydlení	3. Rozvoj lidských zdrojů	4. Životní prostředí, zemědělství	5. Cestovní ruch a image města	6. Kvalita života
Záměr 1	1.1 Rozvoj vzdělání	2.1 Koncepce dopravy ve městě	3.1 Podpora vzdělanosti	4.1 Hornictví a doprovodné činnosti	5.1 Vytvoření nabídky cestovního ruchu	6.1 Podpora volnočasových aktivit
Cíle	1.1.1 Rozvíjet spolupráci místních firem a škol	2.1.1 Napojení města na ostatní území státu a mezinárodní silniční síť	3.1.1 Příprava lidských zdrojů podle potřeb trhu práce	4.1.1 Uzavření dlouhodobých rámcových dohod s doly	5.1.1 Stanovení cílových skupin	6.1.1 Zajištění efektivního financování volnočasových aktivit
	1.1.2 Analýza struktury nezaměstnaných	2.1.2 Napojení města na hraniční přechod	3.1.2 Zvýšení komunikačních schopností a jazykové vybavenosti obyvatel	4.1.2 Prosazování dokončení likvidace kalových nádrží a dokončení asanačně rekultivačních akcí	5.1.2 Tvorba nabídky (turistických produktů) pro cílové skupiny a trhy	6.1.2 Stanovení priorit dobudování infrastruktury města
		2.1.3 Řešení okružních a světelných křižovatek na území města Karviné		4.1.3 Zpracování projektového řešení využití poddolovaných území včetně realizace navržených opatření	5.1.3 Využití potenciálu nosných produktů, jedinečnosti města	
		2.1.4 Rekonstrukce komunikací na území města Karviné		4.1.4 Zlepšení vzhledu krajiny ve městě podél příjezdových komunikací a zajištění údržby		
		2.1.5 Rozšíření komunikací na území města Karviné				
		2.1.6 Parkování na území města Karviné				
		2.1.7 Prodloužení podchodu včetně vybudování přístupové cesty k podchodu žst. stanice Karviná v rámci stavby „Optimalizace traťového úseku Český Těšín - Dětmorovice“				
		2.1.8 Rozšíření sítě cyklostezek a cyklotras				
		2.1.9 Integrovaný dopravní systém MSK				
		2.1.10 Bezbariérové město				

<b>Záměr 2</b>	<b>1.2 Atraktivní prostředí pro pracovní sílu a podnikatele</b>	<b>2.2 Odkanalizování města</b>	<b>3.2 Podpora vysokého školství v Karviné</b>	<b>4.2 Odpadové hospodářství</b>	<b>5.2 Propagace města, distribuce nabídky</b>	<b>6.2 Podpora realizace Lokálního akčního plánu sociálního začleňování</b>
<b>Cíle</b>	1.2.1 Systém grantové podpory pro podnikatele	2.2.1 Rozšíření kanalizace	3.2.1 Zvýšení kapacity a mezinárodní prestiže SU OPF	4.2.1 Prosazovat a zabezpečit vybudování koncových zařízení na využití a odstranění komunálních odpadů	5.2.1 Tvorba propagačních materiálů	6.2.1 Podpora závěrů akčního plánu
		2.2.2 Odkanalizování okrajových částí města		4.2.2 Optimalizace systému nakládání s komunálními odpady	5.2.2 Komunikační kanály, distribuce nabídky	
					5.2.3 Využití marketingové značky města	
<b>Záměr 3</b>	<b>1.3 Pozemky a budovy pro podnikání</b>	<b>2.3 Zlepšení kvality bydlení</b>		<b>4.3 Zlepšení ochrany životního prostředí v prioritních složkách</b>	<b>5.3: Vytvoření kvalitní MTZ a doplňkových služeb</b>	<b>6.3 Rozvoj knihovnických a informačních služeb</b>
<b>Cíle</b>	1.3.1 Rozšíření Průmyslové zóny	2.3.1 Koncepce bytové politiky		4.3.1 Zlepšit kvalitu péče o městskou zeleň	5.3.1 Realizace kvalitního městského informačně-orientačního systému	6.3.1 Kvalitativní růst poskytovaných služeb Regionální knihovny Karviná
	1.3.2 Podnikatelský inkubátor	2.3.2 Regenerace bytových domů a panelových sídlišť		4.3.2 Vodní hospodářství	5.3.2 Budování zábavních center a rekreačních zařízení	
	1.3.3 Brownfield lokality (Kovona, Kavoz, Barbora, Karviná 2)	2.3.3 Příprava lokalit pro individuální a bytovou výstavbu			5.3.3 Rozšíření a zajištění kvalitní sportovní infrastruktury	
	1.3.4 Podnikatelský park pro MSP				5.3.4 Zlepšení ubytovacích kapacit	
	1.3.5 Průmyslová zóna Vagónka				5.3.5 Podpora rozvoje lidských zdrojů	
					5.3.6 Vybudování kvalitní sítě rekreačních cyklostezek a jejich napojení na ostatní města	
					5.3.7 Realizovat projekt „Karviná – město bez bariér“	
					5.3.8 Vývojové trendy a marketingové průzkumy	

<b>Záměr 4</b>				<b>4.4 Podpora aktivit směřujících ke zvýšení vzdělanosti a osvěty v oblasti životního prostředí</b>	<b>5.4 Image města</b>	<b>6.4 Podpora bezpečnosti občanů v Karviné</b>
<b>Cíle</b>				4.4.1 Zajistit zpracování koncepce EVVO (environmentální výchova, vzdělávání a osvěta) včetně zajištění koordinace kompetentních subjektů zajišťujících vzdělanost a environmentální osvětu	5.4.1 Zlepšit mediální obraz města	6.4.1 Dopravní bezpečnost
						6.4.2 Koncepce Programu prevence kriminality a zachování pozice manažera prevence kriminality
						6.4.3 Zlepšit dostupnost účinné neodkladné péče v prostorách se zvýšenou koncentrací obyvatel
						6.4.4 Zlepšení úrovně požární bezpečnosti zejména u výškových budov a budov se zvýšenou koncentrací lidí
						6.4.5 Přizpůsobení koncepce MP bezpečnostním požadavkům města
<b>Záměr 5</b>					<b>5.5 Vytvoření pracovní skupiny CR – tzv. destinační management města Karviné</b>	<b>6.5 Zlepšení struktury, kvality a dostupnosti zdravotnických služeb ve městě</b>

## 1.2 Analýza ekonomické a sociální situace

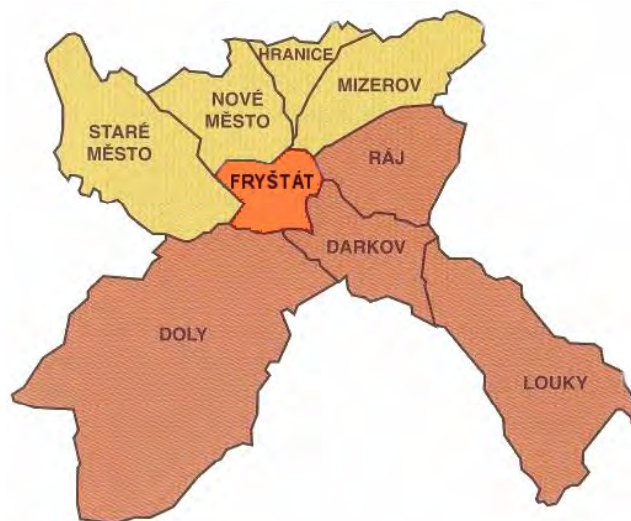
Karviná je statutární město v Moravskoslezském kraji, na území historického Těšínska. Nachází se na severním okraji předhůří Beskyd, v údolí řeky Olše, přibližně 20 km východně od Ostravy. Část severní hranice Karviné tvoří současně hranici s Polskem.

Město má bohatou historii. Již v minulosti význam města předurčovala jeho strategicky výhodná poloha na obchodní cestě z Uher do Pobaltí, která z něho učinila obchodní, hospodářské a kulturní centrum celé zdejší oblasti.

Prvkem, který významně ovlivnil další rozvoj města, byl nález černého uhlí ve 2. pol. 18. století a s ním související prudký rozvoj průmyslu, jenž vtiskl městu i celé zdejší oblasti na další desetiletí ryze průmyslový charakter. Nárůst těžby uhlí souvisel s rozvojem koksárenství, hutního a chemického průmyslu stejně jako se stavbou železnic a silnic. Zemědělství zde patří k malým odvětvím.

Přesto, že dosud patřilo město mezi oblasti s vysokým soustředěním průmyslu, v posledních letech byl posílen jeho význam obchodní a turistický. Vznikem Obchodně podnikatelské fakulty Slezské univerzity v roce 1990 se Karviná stala vysokoškolským městem.

### 1.2.1 Základní geografické údaje



Město Karviná patří z hlediska územně správního do okresu Karviná, který patří mezi rozlohově nejmenší okresy v ČR (347 km<sup>2</sup>), na druhou stranu mezi nejhustěji osídlené.

S účinností od 12. 7. 2002 se město Karviná stalo statutárním městem.

Město Karviná (57,5 km<sup>2</sup>) se nachází na zeměpisných souřadnicích 49° 51' 30'' SŠ a 18° 32' 15'' VD, tj. v severovýchodní části ČR. Město Karviná je rozděleno na 9 městských částí - Fryštát, Doly, Darkov, Ráj, Staré Město, Nové Město, Mizerov, Hranice a Louky.

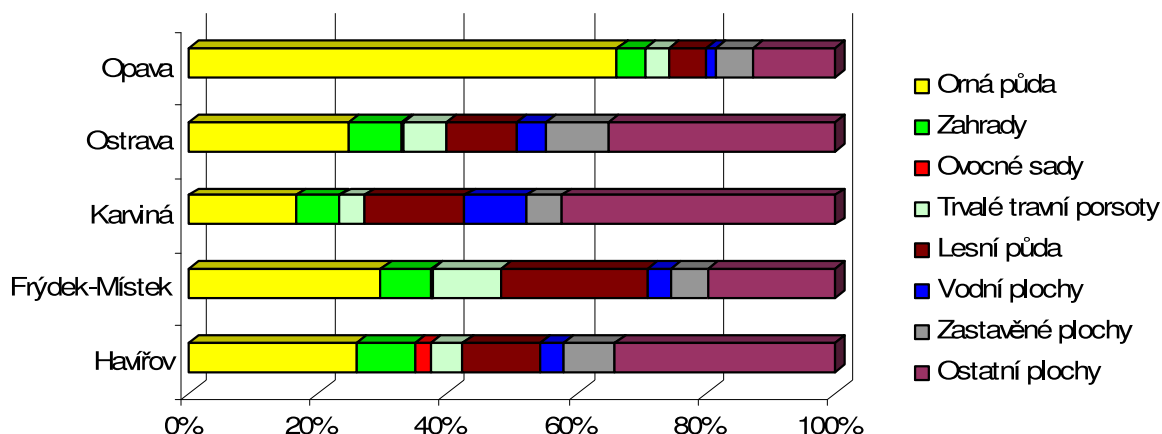


**Tab 1\_1: Struktura půdního fondu v Karviné**

Typ pozemku	ha	% z celkové výměry	% z výměry zemědělské půdy
Zemědělská půda	1 561	27,1%	
v tom:			
orná půda	954	16,6%	61,1%
zahrady	388	6,7%	24,9%
ovocné sady	6	0,1%	0,4%
trvalé travní porosty	213	3,7%	13,6%
Lesní půda	897	15,6%	
Vodní plochy	546	9,5%	
Zastavěné plochy	308	5,4%	
Ostatní plochy	2 438	42,4%	
<b>Celková výměra</b>	<b>5 750</b>	<b>100,0%</b>	

Zdroj: ČSÚ, databáze Městské a obecní statistiky

**Graf 1\_1: Struktura půdního fondu v Karviné a ostatních statutárních městech MS kraje**



Zdroj: ČSÚ, databáze Městské a obecní statistiky; graf – upraveno

Ve městě Karviná převážná část pozemků spadá do kategorie ostatních ploch (přes 40%), což je ve srovnání s ostatními městy, které v Moravskoslezském kraji spadají do oblasti možné podpory z opatření 3.1 Regionálního operačního programu, nejvíce. Naopak je ve srovnání s těmito městy ve městě Karviná nejnižší podíl orné půdy (16,6%), respektive celkově zemědělské půdy (27,1%).

## 1.2.2 Demografické údaje

Ke dni 31. 12. 2006 bylo ve městě Karviná trvale přihlášeno k pobytu 63 045 obyvatel. Z toho počet žen činí 31 760 (50,4%). Hustota osídlení ve městě se pohybuje kolem 1.103 obyv./km<sup>2</sup>.

**Tab 1\_2: Vývoj počtu obyvatelstva ve městě Karviná**

	1961	1970	1980	1991	2001	2006
<b>Karviná</b>	49 418	78 546	78 334	68 405	65 141	63 045

Zdroj: ČSÚ

**Tab 1\_3: Porovnání počtu obyvatelstva ve městě Karviná, ostatních statutárních městech MS kraje, okrese Karviná a MS kraji (2006)**

	Karviná	Havířov	F.-Místek	Opava	Ostrava	okr. Karviná	MS kraj
<b>Obyvatel</b>	<b>63 045</b>	84 219	59 416	59 156	309 098	<b>273 970</b>	<b>1 249 290</b>
<b>muži</b>	<b>31 285</b>	41 292	29 129	28 464	149 167	<b>135 266</b>	<b>611 101</b>
<b>ženy</b>	<b>31 760</b>	42 927	30 287	30 692	159 931	<b>138 704</b>	<b>638 189</b>
<b>muži (%)</b>	<b>49,6%</b>	49,0%	49,0%	48,1%	48,3%	<b>49,4%</b>	<b>48,9%</b>
<b>ženy (%)</b>	<b>50,4%</b>	51,0%	51,0%	51,9%	51,7%	<b>50,6%</b>	<b>51,1%</b>

Zdroj: ČSÚ, Statistická ročenka Moravskoslezského kraje 2007

**Tab 1-4: Věková struktura obyvatelstva ve městě Karviná a ostatních statutárních městech MS kraje**

	Karviná	Havířov	F.-Místek	Opava	Ostrava
<b>1991</b>					
<b>0-14 let</b>	<b>20,2%</b>				
<b>15-59 let</b>	<b>66,4%</b>				
<b>60+ let</b>	<b>13,3%</b>				
<b>2001</b>					
<b>0-14 let</b>	<b>16,7%</b>				
<b>15-59 let</b>	<b>66,2%</b>				
<b>60+ let</b>	<b>17,1%</b>				
<b>2006</b>					
<b>0-14 let</b>	<b>14,4%</b>	13,9%	14,5%	14,1%	14,3%
<b>15-59 let</b>	<b>64,6%</b>	65,0%	67,7%	65,8%	65,3%
<b>60+ let</b>	<b>21,0%</b>	21,1%	17,8%	20,1%	20,5%

Zdroj: ČSÚ, databáze Městské a obecní statistiky

Ke dni 31. 12. 2006 bylo ve městě Karviná trvale přihlášeno k pobytu 63 045 obyvatel. Z toho počet žen činí 31 760 (50,4%). Hustota osídlení ve městě se pohybuje kolem 1.103 obyv./km<sup>2</sup>.

Stejně jako u většiny měst v České republice dochází v Karviné v dlouhodobém trendu ke zvyšování věkového průměru a podílu starší generace.

**Tab 1\_5: Přírůstky obyvatel a migrace ve městě Karviná, ostatních statutárních městech MS kraje, okrese Karviná a MS kraji (2006)**

	<b>Karviná</b>	<b>Havířov</b>	<b>F.-Místek</b>	<b>Opava</b>	<b>Ostrava</b>	<b>okr. Karviná</b>	<b>MS kraj</b>
Živě narození	<b>594</b>	784	626	626	3 241	<b>2 534</b>	<b>12 381</b>
Zemřelí	<b>687</b>	761	538	606	3 233	<b>2 813</b>	<b>12 657</b>
Přistěhovalí	<b>775</b>	1 343	869	673	3 800	<b>2 105</b>	<b>5 201</b>
Vystěhovalí	<b>1 022</b>	1 574	1 223	963	4 788	<b>2 798</b>	<b>6 404</b>
Přirozený přírůstek	<b>-93</b>	23	88	20	8	<b>-279</b>	<b>-276</b>
Přírůstek stěhováním	<b>-247</b>	-231	-354	-290	-988	<b>-693</b>	<b>-1 203</b>
Celkový přírůstek	<b>-340</b>	-208	-266	-270	-980	<b>-972</b>	<b>-1 479</b>

Zdroj: ČSÚ, Statistická ročenka Moravskoslezského kraje 2007

Základním populačním vývojovým ukazatelem v devadesátých letech až do současnosti je nízká porodnost. Česká republika měla ještě přirozený přírůstek obyvatelstva v roce 1993 a od roku 1994 vykazuje úbytky. V okrese Karviná je obdobný vývoj s ročním posunem, takže od roku 1995 až do současnosti je každoročně přirozený úbytek. Nepotvrdila se očekávání, že nástupem silných ročníků z populační vlny sedmdesátých let dojde ke zvýšení porodnosti. Tento jev se vysvětluje přebíráním západoevropského stylu života, tj. odkládání sňatků, resp. uzavírání stálých partnerských svazků, a s tím související možný růst porodnosti

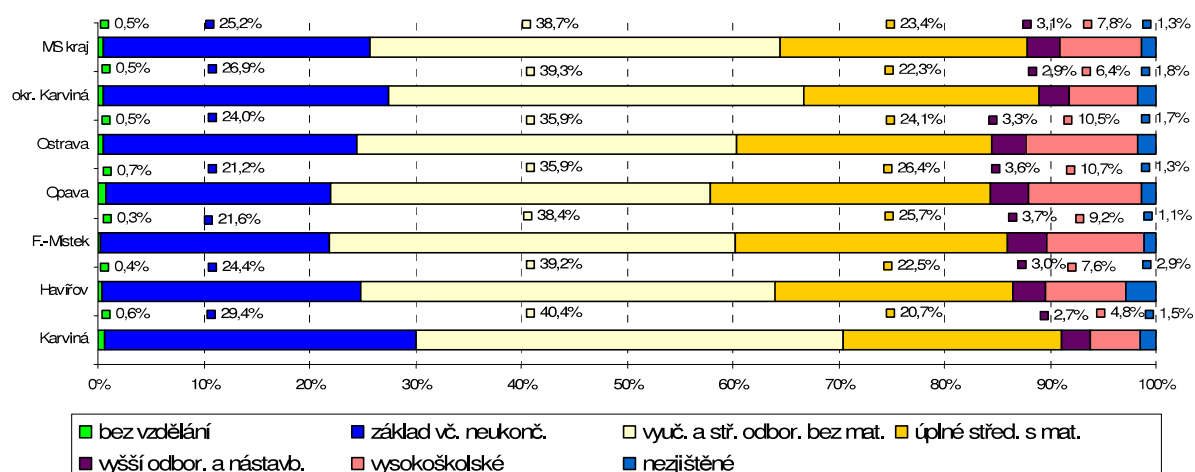
Stejně tak v Karviné je přírůstek obyvatelstva dlouhodobým problémem – negativní přírůstek je sledovatelný od počátku devadesátých let 20. století, kdy v roce 1991 byl přirozený přírůstek v Karviné +27 osob, ale v roce 1996 to bylo -61 osob a v r. 2001 již -131. osob.

**Tab 1\_6: Vzdelanostní struktura obyvatelstva ve městě Karviná, ostatních statutárních městech MS kraje, okrese Karviná a MS kraji (2001)**

	Karviná	Havířov	F.-Místek	Opava	Ostrava	okr. Karviná	MS kraj
Obyvatelstvo 15leté a starší	54 241	71 586	50 400	51 140	264 901	231 392	1 051 687
bez vzdělání	337	265	140	375	1 271	1 189	5 568
základní vč. Neukončeného	15 941	17 480	10 881	10 865	63 628	62 273	265 452
vyučení a stř. odborné bez mat.	21 908	28 070	19 346	18 370	94 993	90 839	407 247
úplně střední s maturitou	11 228	16 105	12 965	13 517	63 726	51 611	245 665
vyšší odborné a nástavbové	1 438	2 179	1 854	1 843	8 867	6 605	32 102
vysokoškolské	2 597	5 424	4 661	5 494	27 893	14 711	81 506
nezjištěné vzdělání	792	2063	553	676	4 523	4 164	14 147

Zdroj: ČSÚ, SLDB 2001

**Graf 1\_2: Vzdelanostní struktura obyvatelstva ve městě Karviná, ostatních statutárních městech MS kraje, okrese Karviná a MS kraji (2001) – podíl jednotlivých skupin na obyvatelstvu 15+**



V porovnání s ostatními statutárními městy v kraji, stejně tak i s okresem Karviná a Moravskoslezským krajem je zřejmá skutečnost, že podíl osob s vyšším stupněm vzdělání (s maturitou a vysokoškolské) je ve městě Karviná výrazně nižší.

### 1.2.3 Trh práce

Registrovaná míra nezaměstnanosti ve městě Karviná dosáhla k 31. 12. 2007 16,2 %, tj. o 3,5% méně než před rokem. I když se v Karviné v souladu s celostátním trendem nezaměstnanost již dlouhodobě snižuje, stále její výše dosahuje ve srovnání s ostatními statutárními městy kraje, okresem i Moravskoslezským krajem nadprůměrných hodnot.

**Tab 1\_7: Vývoj počtu evidovaných uchazečů a míra nezaměstnanosti ve městě Karviná, ostatních statutárních městech MS kraje, okrese Karviná a MS kraji 2005-2007 (údaje k 31.12.)**

	Počet evidovaných (dosazitelných) uchazečů			Míra nezaměstnanosti		
	05	06	07	05	06	07
<b>Karviná</b>	<b>6 965</b>	<b>6 253</b>	<b>5 150</b>	<b>21,9%</b>	<b>19,7%</b>	<b>16,2%</b>
Havířov	7 483	6 980	5 847	18,3%	17,0%	14,3%
F-Místek	4 388	3 713	2 768	14,1%	11,9%	8,9%
Opava	3 355	3 175	2 365	10,6%	10,1%	7,5%
Ostrava	24 395	21 246	15 544	15,2%	13,3%	9,7%
<b>okr. Karviná</b>	<b>26 549</b>	<b>24 557</b>	<b>18 934</b>	<b>18,6%</b>	<b>16,9%</b>	<b>13,4%</b>
<b>MS kraj</b>	<b>96 528</b>	<b>85 422</b>	<b>61 403</b>	<b>14,2%</b>	<b>12,6%</b>	<b>9,6%</b>

Zdroj: Integrovaný portál MPSV ČR

*Metodická poznámka:* Podle oficiální metodiky se míra registrované nezaměstnanosti **na úrovni ČR, krajů a okresů** počítá na základě výsledků výběrového šetření **pracovních sil**. Míra nezaměstnanosti v **obcích, mikroregionech, ORP a POU** se z důvodu nedostupnosti dat o zaměstnaných na úrovni těchto územních celků počítá na základě **ekonomicky aktivního obyvatelstva**

**Tab 1\_8: Vývoj počtu volných pracovních míst (VPM) a průměrného počtu uchazečů na jedno VPM ve městě Karviná, ostatních statutárních městech MS kraje, okrese Karviná a MS kraji 2005-2007 (údaje k 31.12.)**

	Volná pracovní místa			Počet uchazečů na 1 VPM		
	05	06	07	05	06	07
<b>Karviná</b>	<b>103</b>	<b>233</b>	<b>591</b>	<b>67,6</b>	<b>26,8</b>	<b>8,7</b>
Havířov	85	205	469	88,0	34,0	12,5
F-Místek	97	228	410	45,2	16,3	6,8
Opava	282	442	565	11,9	7,2	4,2
Ostrava	1 041	3 511	4 114	23,4	6,1	3,8
<b>okr. Karviná</b>	<b>340</b>	<b>718</b>	<b>1 565</b>	<b>78,1</b>	<b>34,2</b>	<b>12,1</b>
<b>MS kraj</b>	<b>3 306</b>	<b>7 896</b>	<b>10 696</b>	<b>29,2</b>	<b>10,8</b>	<b>5,7</b>

Zdroj: Integrovaný portál MPSV ČR

Výrazný je na druhou stranu nárůst volných pracovních míst, které jsou ve městě k dispozici. Co se týče počtu evidovaných uchazečů na jedno volné pracovní místo je tento trend příznivější než v okrese Karviná.

Počet občanů se zdravotním postižením evidovaných na úřadu práce se pohybuje kolem 17 %. Neumístěných absolventů škol, kteří vstupovali na trh práce a hledali své první zaměstnání prostřednictvím úřadů práce, bylo k 31. 12. 2007 téměř 250, což bylo o 132 méně než před rokem.

## 1.2.4 Hospodářská a ekonomická situace

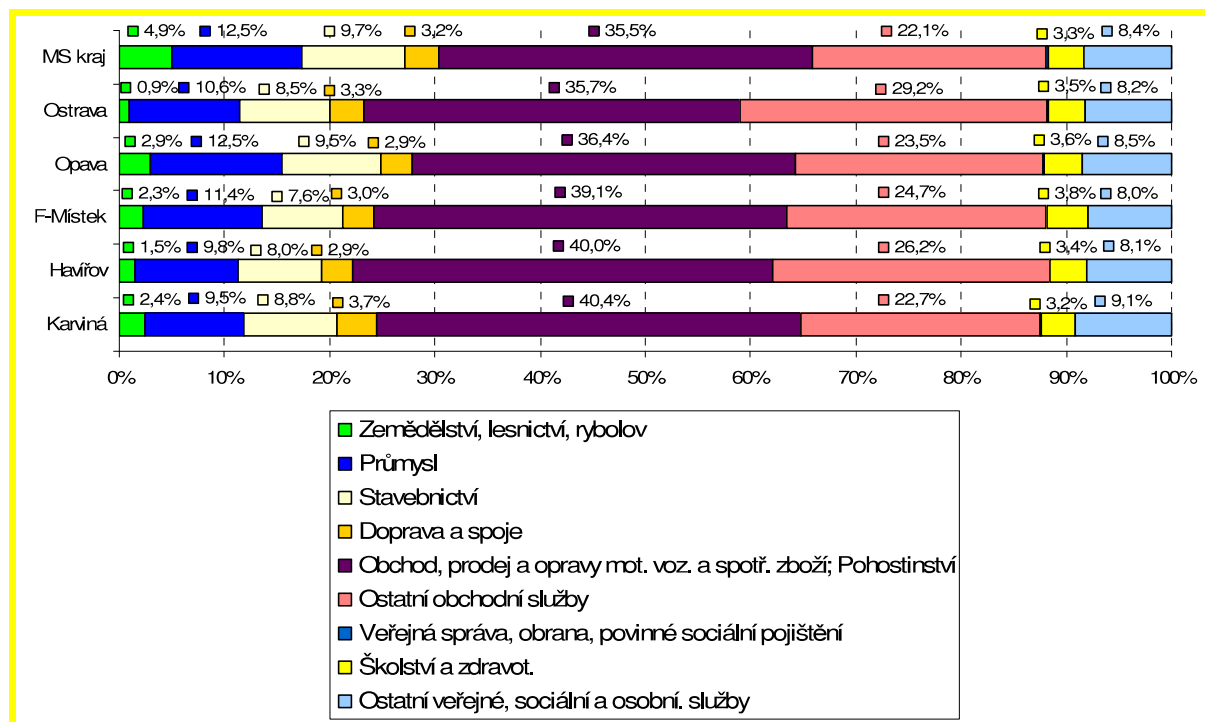
Z hlediska evidovaných subjektů dominují ve městě Karviná zejména organizace v oblasti obchodu a pohostinství, které se podílejí na struktuře evidovaných subjektů z více než 40% a ve srovnání s ostatními statutárními městy kraje i celým MS krajem je toto zastoupení nadprůměrné. Druhým významným sektorem jsou obchodní služby (22,7%), které jsou rovněž zastoupeny v počtu evidovaných subjektů nadprůměrně a dále průmyslové podniky.

**Tab 1\_9: Počty subjektů podle převažující činnosti ve městě Karviná, ostatních statutárních městech MS kraje a MS kraji (2006)**

	Karviná	Havířov	F.-Místek	Opava	Ostrava	MS kraj
Zemědělství, lesnictví, rybolov	201	199	265	399	586	11 443
Průmysl	790	1 283	1 337	1 707	7 058	28 893
Stavebnictví	733	1 047	892	1 299	5 675	22 527
Doprava a spoje	313	383	355	395	2 208	7 498
Obchod, prodej a opravy mot. voz. a spotř. zboží; Pohostinství	3 376	5 260	4 600	4 975	23 767	82 309
Ostatní obchodní služby	1 894	3 450	2 900	3 217	19 468	51 338
Veřejná správa, obrana, povinné sociální pojištění	14	7	14	27	50	818
Školství a zdravot.	266	452	450	497	2 335	7 558
Ostatní veřejné, sociální a osobní. služby	762	1 065	938	1 156	5 494	19 399
<b>Subjektů celkem</b>	<b>8 349</b>	<b>13 146</b>	<b>11 751</b>	<b>13 672</b>	<b>66 641</b>	<b>231 783</b>

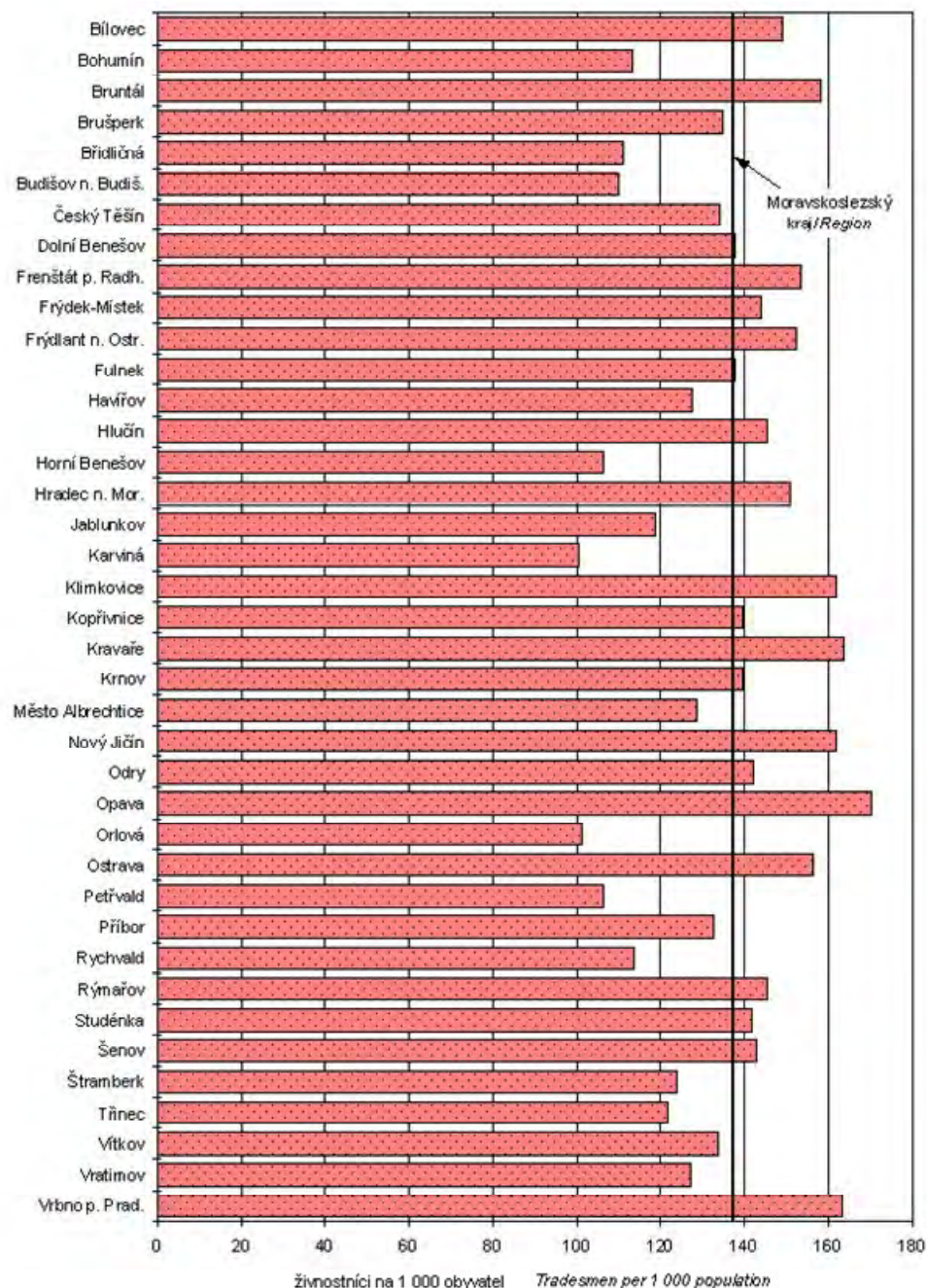
Zdroj: ČSÚ; města: databáze Městské a obecní statistiky, MS kraj: Statistická ročenka MS kraje 2007

**Graf 1\_3: Podíl subjektů podle převažující činnosti ve městě Karviná, ostatních statutárních městech MS kraje a MS kraji (2006)**



Na druhou stranu je evidentní fakt, že podnikatelská aktivita je v Karviné podprůměrná – ve srovnání s jinými městy a obcemi je v Karviné výrazně nižší počet živnostníků přepočtených na 1000 obyvatel. Ve srovnání s jinými pověřenými obcemi MS kraje je tento podíl nejnižší. Svou historickou podstatu má tato skutečnost zejména zaměstnaností ve větších podnicích ve městě a okolí.

**Graf 1\_4: Živnostníci na 1000 obyvatel k 31.12. 2006**



Zdroj: ČSÚ

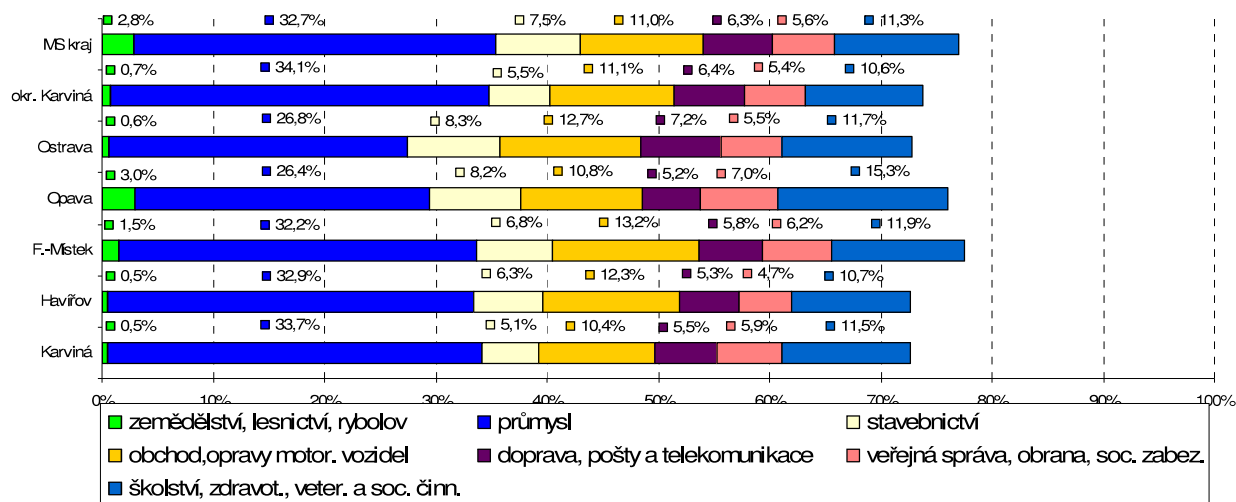
Ekonomická aktivita obyvatel je dominantní zejména v průmyslových odvětvích, kde zastoupení ekonomicky aktivního obyvatelstva převyšuje hodnoty všech statutárních měst v kraji. Nižší je rovněž v oblasti obchodu a služeb.

**Tab 1\_10: Ekonomická aktivita obyvatel ve městě Karviná, ostatních statutárních městech MS kraje a MS kraji (2001)**

	Karviná	Havířov	F.-Místek	Opava	Ostrava	okr. Karviná	MS kraj
Ekonomicky aktivní celkem	31 798	40 986	31 175	31 533	160 210	136 307	630 679
zemědělství, lesnictví, rybolov	160	201	453	954	952	982	17 671
průmysl	10 709	13 486	10 049	8 334	42 944	46 482	205 959
stavebnictví	1 622	2 563	2 109	2 598	13 323	7 479	47 292
obchod, opravy motor. vozidel	3 322	5 040	4 103	3 419	20 305	15 185	69 593
doprava, pošty a telekomunikace	1 757	2 160	1 815	1 646	11 559	8 669	39 475
veřejná správa, obrana, soc. zabez.	1 882	1 931	1 918	2 196	8 803	7 392	35 065
školství, zdravot., veter. a soc. činn.	3 644	4 401	3 715	4 826	18 755	14 406	70 967

Zdroj: ČSÚ; SLBD 2001

**Graf 1\_4: Ekonomická aktivita obyvatel ve městě Karviná, ostatních statutárních městech MS kraje a MS kraji (2001) – podíl v jednotlivých sektorech z ekonomicky aktivních obyvatel**





### Významné sektory a podniky:

V polovině roku 2003 získala akreditaci průmyslová zóna Karviná Nové Pole, kde v současné době působí 8 firem, v nichž pracuje přibližně 1 200 zaměstnanců. S ohledem na příchod nových investorů do okresu i okolních regionů se předpokládá zájem o uchazeče se zaměřením na strojírenskou výrobu, obsluhu strojů na výrobu produktů z kovů (soustružníci CNC, frézaři, nástrojáři) a montážní pracovníky v oblasti strojírenského průmyslu.

#### *Těžební průmysl*

Těžební průmysl má v historii Karviné historické postavení a důležitý vliv na rozvoj města a je stále neoddělitelnou součástí jeho ekonomiky.

#### *Zpracovatelský průmysl*

Mezi tradiční průmysl Karviné patří zejména kovozpracující průmysl, který po létech stagnace nabývá v posledních letech opět na významu, současně s výrobou produktů pro automobilový průmysl. Významným impulsem bylo zřízení průmyslové zóny Karviná –Nové Pole, kde své zázemí našlo již 9 firem, které významně přispívají k zaměstnanosti ve městě.

#### Jäkl Karviná

Firma má ve městě již více než 90-ti letou tradici. Je součástí Arcelor Mittal Ostrava a je jedním z největších producentů svařovaných trubek a uzavřených a tenkostěnných profilů. Zaměstnává okolo 900 zaměstnanců, v posledních letech se zaměřuje rovněž na dodávkách pro automobilový průmysl (např. speciální trubky pro TPCA, Toyota, Škoda, Dacia, Volvo) dále pro kolařský, nábytkářský a radiátorový průmysl.

#### Kovona Karviná, a.s.

V roce 2007 prošla významnými změnami, když jediným vlastníkem mateřské společnosti Senap s.r.o. stala Kovona System,a.s. Společnost Kovona Karviná, a.s. se věnuje především výrobě svařovaných ocelových trubek a profilů a výrobě profilů otevřených. Zaměstnává přibližně 100 zaměstnanců.

#### Kovona System, a.s.

Kovona System od roku 2000 působí na globálním trhu subdodávek v oblasti velkosériové kovovýroba. Je majetkově spojena se společností Kovona Karviná, a.s. a má závody v Karviné a Českém Těšíně. Zaměstnává okolo 400 osob, z toho cca 100 v Karviné.

#### Mölnlycke Health Care Klinipro

Společnost umístěná v areálu průmyslové zóny Karviná Nové Pole zaměstnává cca 200 zaměstnanců a soustřeďuje se na výrobu produktů zdravotnických potřeb - chirurgické roušky a speciální soupravy zdravotnického materiálu.

#### Stant Manufacturing, s.r.o.

Společnost umístěná v areálu průmyslové zóny Karviná Nové Pole se zabývá výrobou motorových součástek pro automobilový a letecký průmysl, zejména výrobou uzávěrů a těsnění palivových nádrží. Společnost zaměstnává cca 100 zaměstnanců.

#### Gates Hydraulics s.r.o.

Společnost umístěná v areálu průmyslové zóny Karviná Nové Pole se zabývá montážemi hydraulických hadic a kovových spojek a výrobou automobilových součástí

#### Shimano Czech Republic, s.r.o.

Společnost umístěná v areálu průmyslové zóny Karviná Nové Pole se orientuje na výrobu cyklistických komponentů, rybářského vybavení a dalších sportovních potřeb. Cílový stav je ž 400 zaměstnanců.

#### Dexon Czech, s.r.o.

Společnost umístěná v areálu průmyslové zóny Karviná Nové Pole se zabývá výrobou elektroakustických zařízení.

#### Lift Component, s.r.o.

Společnost umístěná v areálu průmyslové zóny Karviná Nové Pole se zabývá vývojem, výrobou a prodejem výtahů a výtahových komponentů.

#### Baumann Springs s.r.o.

Společnost umístěná v areálu průmyslové zóny Karviná Nové Pole se zabývá vývojem, výrobou a prodejem kovových pružin a příslušenství. Společnost v první fázi zaměstnává 60 osob, plánovaný stav je až 100 zaměstnanců.

#### SEJONG Czech s.r.o.

Společnost umístěná v areálu průmyslové zóny Karviná Nové Pole se zabývá výrobou tlumičů a výfukových systémů pro motorová vozidla. Společnost se zaměřuje na dodávky pro společnost Hyundai v Nošovicích a KIA v Žilině. Zaměstnanost se předpokládá až ve výši 250 zaměstnanců.

#### *Lázně Darkov*

Lázně Darkov jsou jednak důležitým zaměstnavatelem ve městě Karviná a jednak ekonomickým a společenským prvkem, který se významnou měrou podílí na ekonomickém a společenském statu města. Tvoří je dvě léčebná zařízení: Léčebna Darkov v Karviné–Darkově a Rehabilitační sanatorium v Karviné–Hranicích. Díky vysoké úrovni léčby, která je založená na mimořádném přírodním bohatství jodobromové vody s vysokým obsahem jódu, profesionalitě zaměstnanců a kvalitě doplňkových služeb se Lázně Darkov řadí mezi vyhledávaná lázeňská zařízení, zejména v oblasti léčby pohybového ústrojí.

Obě lázeňské části, Léčebna Darkov i Rehabilitační sanatorium, působily jako jeden ekonomický celek státního podniku. Původní lázeňské budovy díky pozastavení důlní činnosti mohly být po roce 1989 postupně zrekonstruovány i zmodernizovány, a nyní všechny v maximální míře odpovídají požadavkům dnešního standardu. Některé z budov byly pro svou architekturu vyhlášeny kulturní památkou a lázeňský park, rovněž zrekonstruovaný, byl označen jako významný krajinný prvek.

V léčebně Darkov v Karviné–Darkově se nachází 273 lůžkových míst, v Rehabilitačním sanatoriu v Karviné–Hranicích pak 585 lůžkových míst.

Společnost Lázně Darkov díky svému zvuku zejména v arabských zemích (Arabové tvoří asi 15% všech pacientů) rovněž expanduje a se společností Saihat Society For Social Services založily společný podnik Czech Saudi Medical Company ve městě Saihat v Saúdské Arábii, kde se budou starat až o 250 pacientů denně.

### 1.2.5 Investiční aktivita

V devadesátých letech se investiční aktivita u dolů provozujících těžbu zaměřovala na přípravu nových těžebních kapacit a vzhledem k vysoké koncentraci obyvatelstva se velmi rychle doplňovala infrastruktura výstavbou nových benzinových čerpacích stanic a obchodní sítě ve formě hypermarketů a supermarketů. Rekonstruováno bylo náměstí a historické centrum města. K bezpečnosti silničního provozu přispěla přestavba mnoha křižovatek na kruhové objezdy.

V roce 2007 byla v Karviné – Starém Městě připravena průmyslová zóna Karviná Nové Pole II. fáze o výměře cca. 9 ha. Investiční náklady přesáhly 50 mil. Kč, město Karviná obdrželo dotaci z fondů EU ve výši přibližně 22 mil. Kč.

V současnosti probíhá ve městě Karviná jedna z největších investičních akcí posledních let a tou je rozšíření kanalizace. Projekt je spolufinancován z prostředků Fondu soudržnosti Evropské unie. Celkové náklady projektu jsou přibližně 45,59 mil. EUR.

**Tab 1\_11: Významné investiční akce statutárního města Karviná**

Název akce	Datum zahájení akce	Datum ukončení akce	Náklady v mil. Kč
Plynofikace Karviná – Staré Město, 1.etapa	09/2003	10/2004	5,512
Plynofikace Karviná – Staré Město, 2.etapa	9/2004	9/2005	9,308
Plynofikace Karviná – Staré Město, 3.etapa	10/2006	8/2007	4,749
Rekonstrukce mostu Sokolovských hrdinů	08/2003	06/2004	33,1
Kanalizace Karviná – Ráj – 1. etapa	7/2003	5/2004	19,0
Kanalizace Karviná – Ráj – 2. etapa	9/2004	9/2006	19,919
Rekonstrukce Univerzitního náměstí	04/2004	10/2004	41,9
Rekonstrukce letního koupaliště	11/2004	06/2005	121,8
Autobusové nádraží Karviná	10/2005	8/2006	46,421
Změna stavby admin. budovy č.p.618	9/2005	10/2006	59,676
Rekonstrukce objektu kaple Sv.Anny	11/2002	9/2005	2,618
Prům. zóna Karviná – Nové Pole II. etapa	2/2007	9/2007	50

## 1.2.6 Bydlení a bytová politika

V bytové výstavbě bylo v okrese Karviná v roce 2001 dokončeno 237 bytů, rozestavěno 1003 bytů a zahájeno 314 bytů. Počtem 8,5 dokončených bytů na 10 000 obyvatel byl okres na posledním místě v MS kraji a v celostátním měřítku byla intenzita bytové výstavby nižší jen u dalších tří okresů.

Dle výsledků Sčítání lidu, domů a bytů z roku 2001 bylo v rámci správního obvodu obce s rozšířenou působností Karviná 25 045 bytů. Převážná část těchto bytů je v bytech sídlištní zástavby.

Celkový bytový fond města Karviná má 2 významné vlastníky a to statutární město Karviná a RPG Byty, s.r.o., a mimo soukromé vlastníky domů a bytových jednotek i několik právnických osob – vlastníků bytového fondu, zejména pak bytová družstva.

Oba největší vlastníci budovali svůj bytový fond od šedesátých let minulého století s největším rozmachem do let osmdesátých.

Privatizace bytového fondu města Karviná byla zahájena v roce 1996. V roce 2008 se chystá další etapa prodeje části bytového fondu v městské části Karviná-Nové Město.

**Tab 1\_12: Průběh privatizace v minulých letech a finanční efekt**

ROK	Počet prodaných jednotek	Z toho dražeb	Příjmy z prodej bytů v Kč včetně dražeb	Příjmy z prodeje bytů v Kč jen privatizace
1996	20	0	842 598	842 598
1997	116	4	5 434 664	4 254 664
1998	122	3	6 128 226	5 284 226
1999	192	13	12 296 080	8 782 080
2000	104	1	7 713 869	7 463 869
2001	343	18	18 519 830	14 508 830
2002	395	25	19 428 469	14 295 469
2003	350	30	20 844 512	12 854 512
<b>celkem</b>	<b>1642</b>	<b>94</b>	<b>91 208 287</b>	<b>68 286 287</b>

Zdroj: Koncepce bytové politiky statutárního města Karviná

Rozprodej bytového fondu RPG Byty, s.r.o. se nepředpokládá.

Z územního hlediska jsou pro výstavbu rodinných a bytových domů připraveny lokality v městských částech Karviná-Hranice a Karviná-Mizerov. V těchto městských lokalitách je však další výstavba závislá na výstavbě kanalizačního sběrače.

Dalším projektem, který perspektivně zvažuje výstavbu rodinných domků, je lokalita bývalých kasáren Černý les, ul. Mickiewiczova.

### 1.2.7 Zdravotnictví

Na území města Karviná je dostupná kvalitní zdravotní péče. Jsou k dispozici veškeré kategorie zdravotnictví od prvního kontaktu, specializované ambulance, lůžková zařízení až po denní stacionáře. V současnosti je síť jednotlivých zařízení dostatečná co se týká zastoupení jednotlivých odborností. Jednotlivá zařízení se mohou nadále rozšiřovat v rámci své odbornosti z důvodu naplnění kapacitních možností.

Ve městě se nachází dvě nemocnice:

- Nemocnice s poliklinikou Karviná - Ráj, příspěvková organizace MSK
- Karvinská hornická nemocnice a. s.

Počty lůžek v těchto zařízeních uvádí následující tabulka:

**Tab 1\_13: Oddělení a počty lůžek ve zdravotnických zařízeních ve městě Karviná**

Zdravotnické zařízení	Počet oddělení	Počet lůžek celkem	Z toho počet lůžek následné péče
Nemocnice s poliklinikou Karviná - Ráj	15	642	40
Karvinská hornická nemocnice a. s.	7	142	0

Součástí NsP Karviná – Ráj je nemocnice v Orlové – Lutyni. Ta ukončila svou činnost jako samostatné zařízení k 1. 10. 2001 a stala se detašovaným pracovištěm nemocnice Karviná – Ráj.

### 1.2.8. Školství

Město Karviná má rozsáhlou síť všech typů státních i soukromých škol. V jednotlivých městských částech je 17 mateřských a 12 základních škol, z nichž 1 mateřská a 1 základní škola jsou s polským jazykem vyučovacím.

Karviná je též městem s dlouholetou tradicí středního školství. Střední průmyslová škola v Karviné zde působí od r. 1921 jako jediná tohoto typu pro celé Slezsko. Vedle této střední školy zde působí dalších 5 středních škol.

#### **Střední školy v okrese Karviná**

Gymnázia	9 ( z toho 1 s polským jazykem vyučovacím)
Odborné školy celkem	19
z toho Střední průmyslové školy	3
Obchodní akademie	5
Střední zemědělská škola	1
Střední zdravotnická škola	2
Ostatní	9
Učiliště	6

**Tab 1\_14: Počet studentů středních škol v okrese Karviná a nových studentů v roce 2007**

Počet středních škol	Počet studentů	Noví studenti v roce 2007/2008
32	16 695	4100

**Tab 1\_15: Počet studentů a absolventů středních škol v Karviné**

	Studentů ve školním roce 2008/2009	Absolventů ve školním roce 2007/2008
Střední odborná škola ochrany osob a majetku Karviná s.r.o.	210	60
Gymnázium Karviná	581	130
Obchodní akademie Karviná, s. r. o.	330	113
Střední průmyslová škola Karviná	580	117
Střední škola techniky a služeb	1068	322
Střední zdravotnická škola Karviná	355	82
DAKOL - Soukromé střední odborné učiliště Petrovice u Karviné	1065	197

Zvláštní postavení ve městě zaujímá Obchodně podnikatelská fakulta Slezské univerzity, založená v roce 1990. Obchodně podnikatelská fakulta v Karviné je historicky nejstarší součástí Slezské univerzity v Opavě. Fakulta prošla prudkým rozvojem, kdy na počátku měla přes 300 studentů a v současnosti má zhruba 3500 studentů. Je zaměřena na vzdělávání odborníků v ekonomických, finančních, sociálních a správních studijních oborech. Důraz je zde kladen na dosažení hluboké odbornosti v jednotlivých studijních oborech, na širokou jazykovou vybavenost a dostatečné praktické zkušenosti získávané odbornou praxí po dobu výuky v českých a zahraničních podnicích a institucích.

### 1.2.9 Sociální péče

Město Karviná poskytuje široké spektrum sociálních služeb. Pro snazší orientaci v nabízených službách byl v rámci komunitního plánování vytvořen Katalog sociálních služeb města Karviné.

Jednotlivé služby jsou děleny do pěti kategorií:

- Senioři,
- Zdravotně postižení,
- Děti, mládež, rodina,
- Sociálně handicapované osoby,
- Ostatní.

V kategorii „Senioři“ jsou k dispozici např. kluby důchodců, domovy seniorů, domy s pečovatelskou službou, služby osobní asistence, domácí ošetrovatelské péče a pečovatelské služby.

Kategorie „Zdravotně postižení“ zahrnuje např. domov pro osoby se zdravotním postižením, denní stacionáře, služby osobní asistence, služby zrakově a sluchově postiženým občanům. V Karviné dále působí mimo jiné Svaz diabetiků ČR, Svaz tělesně postižených ČR, Sdružení onkologických pacientů, půjčovna kompenzačních potřeb atd.

Služby v rámci kategorie „Děti, mládež, rodina“ jsou zaměřeny zejména na smysluplné trávení volného času dětí a mládeže, ochranu před sociálně-patologickými jevy a prevenci těchto jevů. V této oblasti jsou k dispozici zařízení od jeslí, centra pro rodinu, střediska volného času až po nízkoprahové zařízení pro děti a mládež.

V kategoriích „Sociálně handicapované osoby“ a „Ostatní“ nejsou v současné době k dispozici žádné služby.

### 1.3 Životní prostředí

Životní prostředí se v okrese Karviná významně zlepšilo v důsledku útlumu produkce těžkého průmyslu v ostravsko-karvinské průmyslové oblasti, rovněž díky cíleným účinným opatřením – budování filtračních komínových zařízení a čističek odpadních vod, ale také přecházením na topení ekologicky méně zatěžujícími formami zdrojů energie.

#### 1.3.1 Ochrana přírody a krajiny (maloplošná chráněná území, územní systémy ekologické stability)

Na území města Karviná se nenachází žádná maloplošná chráněná území ani územní systémy ekologické stability.

Mezi zvláště chráněná území v blízkém okolí města patří přírodní rezervace Skučák na ploše 30 ha, která se nachází na území Rychvaldu. Nejcennější jsou zde porosty rákosin, které mají zásadní význam pro vodní ptactvo.

Přírodní rezervace Velké Doly se třetinou své rozlohy nachází na území Českého Těšína, dále pak okresu Frýdek-Místek. Chráněn je přirozený lesní porost kolem řeky Olše, který je druhově velmi pestrý na poměrně malé ploše.

Přírodní památka Meandry Lučiny se nachází na území Havířova na ploše 41 ha. Je zde chráněn přirozený meandrující tok řeky s břehovými porosty, které jsou zbytkem původních lužních lesů.

Na území Věřňovic se nachází přírodní památka Věřňovice. Chráněno je opět území kolem řeky Olše, kde je v jižní části území zvláště cenný výskyt teplomilných druhů rostlin.

Mezi navržená chráněná území patří Lazecká remíza, která na Karvinsku představuje ojedinělý ekosystém. Hodnotná je především její ornitofauna (ptáci) a malakofauna (měkkýši).

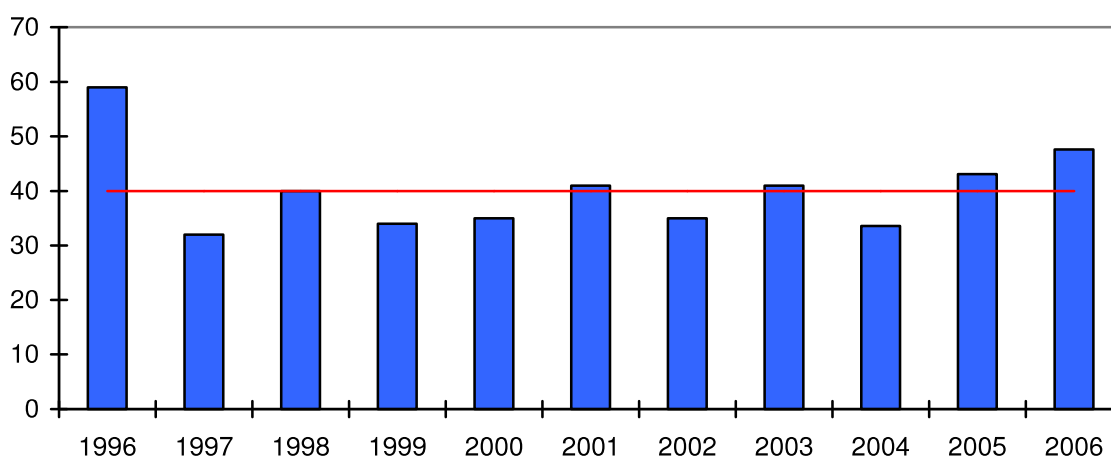
Na Karvinsku byl zjištěn výskyt 20 zvláště chráněných druhů rostlin a 106 zvláště chráněných druhů živočichů.



### 1.3.2 Ovzduší

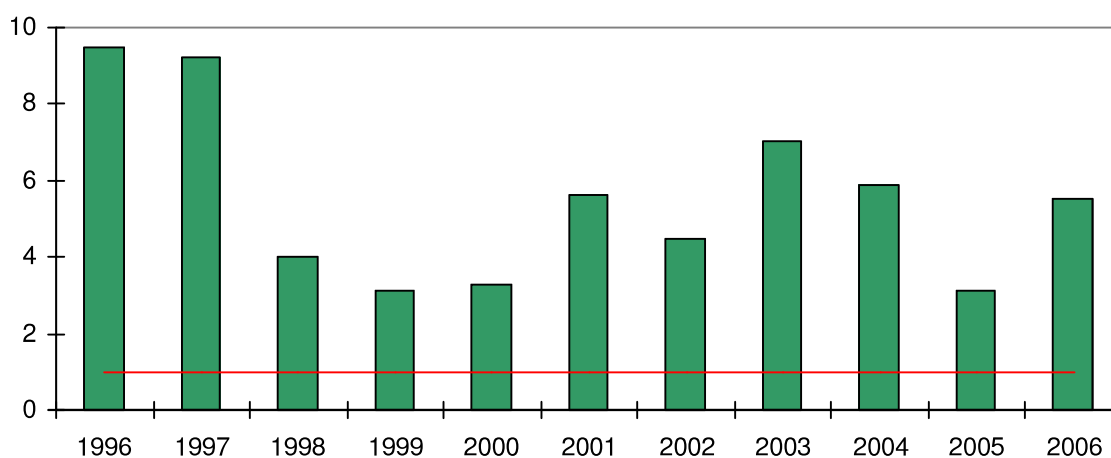
Nejzávažnější škodlivinou regionu je polétavý prach. Od roku 1990 do roku 1999 klesala jeho koncentrace výrazně, od roku 1999 se pohybuje stále kolem 40  $\mu\text{g}/\text{m}^3$  v ročním průměru. Limit, který musel být podle platné legislativy splněn do 1. 1. 2005, je právě 40  $\mu\text{g}/\text{m}^3$ . Na různých místech regionu dochází často k překračování denních koncentrací polétavého prachu (více jak 50  $\mu\text{g}/\text{m}^3$ ). Význam polétavého prachu spočívá ve vlivu na dýchací ústrojí člověka a zároveň na sebe prach váže řadu potencionálně nebezpečných látek např. benzo(a)pyren nebo těžké kovy.

**Graf 1\_5: Průběh koncentrací polétavého prachu za období 1996 - 2006 v Karviné**



Obsah benzo(a)pyrenu v ovzduší se zejména v zimních měsících pohybuje vysoko nad limitní koncentrací 1  $\text{ng}/\text{m}^3$  a tento stanovený limit nesmí být po 1. 1. 2010 překročen. Dlouhodobý průměr koncentrace benzo(a)pyrenu za posledních 5 let je 5,2  $\text{ng}/\text{m}^3$ . Koncentrace benzo(a)pyrenu představují zvýšené zdravotní riziko pro obyvatele našeho regionu, jelikož patří mezi karcinogeny.

**Graf 1\_6: Průběh koncentrací benzo (a) pyrenu v letech 1996 - 2006 v Karviné**



Obsah těžkých kovů je již delší dobu podlimitní. Souvisí to zejména z utlumením průmyslových výroby a investicemi do odprášení technologií a s nástupem bezolovnatých benzínů.

Koncentrace benzenu v ovzduší je závislá na místě měření. Podél dopravních tahů se koncentrace pohybují kolem 7 – 15  $\mu\text{g}/\text{m}^3$ . Průměrná roční koncentrace na ulici Těřeškovové v Karviné-Mizerov je za rok 2003 4,6  $\mu\text{g}/\text{m}^3$ . Limit podle legislativy je 5  $\mu\text{g}/\text{m}^3$ . Zatížení touto škodlivinou není rovnoměrné a uvnitř obytných zón se koncentrace benzenu pohybují kolem 1  $\mu\text{g}/\text{m}^3$ . Vliv na emise benzenu z dopravy má zejména používání aut na krátké vzdálenosti (studený katalyzátor). Z hlediska naplnění limitu se jedná o škodlivinu závažnou s možností ovlivnění zdraví obyvatel.

Koncentrace oxidu siřičitého v ovzduší se pohybují hluboko pod limitem a nepředstavují v dnešní době žádné významné zdravotní riziko. Tento trend trvá již od roku 1993 a je přičítán investicím do odsíření.

V území se sledují rovněž oxidy dusíku a přízemní ozón. Tyto látky se podílejí na tvorbě fotochemického smogu. Dlouhodobý trend jejich koncentrací je mírně rostoucí. Přestože přesahují limit pouze výjimečně je jejich sledování opodstatněné a s rostoucí dopravou mohou představovat v budoucnu problém podobný jako v současnosti ve velkých městech (Praha, Brno, Ostrava). Oxidy dusíku mohou trvale poškodit plíce, způsobit otoky plic s následkem smrti, následkem jejich působení může být také trvale poškozena imunita.

Kvalita ovzduší se v našem regionu za posledních 10 let výrazně zlepšila, přesto je Karviná stále zařazena do oblastí se zhoršenou kvalitou ovzduší. Programy, které se v současné době zpracovávají by měly umožnit další snižování imisní zátěže na Karvinsku.

### **1.3.3 Odpady**

Ve městě existuje funkční systém shromažďování, sběru, přepravy, třídění (využitelné složky - sklo, papír, plastové lahve), využívání a odstraňování komunálních odpadů (včetně nebezpečných).

Město Karviná provozovalo do roku 1995 na svém území vlastní skládku odpadů. Tato skládka však nevyhovovala ekologickým normám, a proto byla po dobudování skládky DEPOS v Horní Suché uzavřena. Pro likvidaci tuhého komunálního odpadu město Karviná využívá výše uvedené zařízení.

Vytříděný využitelný odpad, tj. sklo, papír a plastové lahve, je dále předáván zpracovatelům mimo okres.

Skládky nebezpečného odpadu na území města Karviná nejsou. Tento odpad se shromažďuje ve sběrném dvoru, odkud je předáván na skládky nebezpečného odpadu mimo území okresu Karviná.

#### **1.3.4 Voda**

Z hlediska zásobování pitnou i užitkovou vodou je město Karviná bez problémů. Ani v budoucnosti nelze očekávat i při zvýšené poptávce jakékoli problémy.

Kvalita užitkové vody je bezproblémová.

Kvalita povrchových vod v karvinských vodních nádržích a vodních tocích je nepříznivá. Jak v mikrobiologických ukazatelích tak i v ukazatelích chemických lze vodu řadit do kategorie voda znečištěná až silně znečištěná.

Pokud jde o pitnou vodu, Karviná je zásobována z několika zdrojů. Jedná se především o dva přivaděče Ostravského oblastního vodovodu – kružberský a beskydský, v menším rozsahu je město zásobováno z místních zdrojů v Karviné – Starém Městě. Po mikrobiologické stránce je kvalita vody v normě, nadlimitní koncentrace hygienicky závažných látek nebyly zjištěny u žádného vzorku. Ve vodě se těžké kovy prakticky nevyskytují, s výjimkou rtuti, u níž k překračování limitních hodnot dochází jen zcela mimořádně. Z organických látek jsou ve vodě ve významnějším množství pouze některé trihalogenmetany a nepolární extrahovatelné látky, jejich výskyt je v souladu s platnými limitními hodnotami. Ve skupině ostatních ukazatelů nejsou dodržovány limity u železa. Časté zvýšené koncentrace železa však podávají poněkud zkreslený obraz o situaci v celém městě, jelikož hodnota železa závisí na stavu vodovodního potrubí a tudíž na samotném odběrovém místě. Zvýšené koncentrace dusitanů jsou zjišťovány na nevýznamné úrovni.

#### **1.3.5 Veřejná zeleň a údržba zeleně**

Ve městě Karviná se nachází celá řada míst k odpočinku a relaxaci místních obyvatel. Zejména se jedná o parky B. Němcové a B. Smetany, lesoparky Dubina a Bažantnice.

Kromě těchto parků se ve městě nachází řada travnatých ploch, květinových záhonů a mobilních květinových mís.

Údržbu zeleně ve městě Karviná zajišťují Technické služby Karviná, a.s.

#### **1.3.6 Půda**

Výsledky průzkumů půd i plodin potvrzují výskyt těžkých kovů v půdách od zvýšených hodnot až po výraznou kontaminaci půdy. Získané výsledky šetření obsahu těžkých kovů v zelenině a ovoci potvrzují značnou kontaminaci plodin, a to především kadmíem.

Vzhledem k tomu, že se do budoucna předpokládá další snižování emisí vnášených do ovzduší a zlepšování kvality vod, lze předpokládat, že kontaminace půd i plodin nebude vzrůstat.

### 1.3.7 Staré ekologické zátěže

Existence starých ekologických zátěží úzce souvisí s průmyslovou historií města. Na území města Karviné je několik důlních areálů, které jsou po ukončení těžby uhlí bez využití. Bývalé areály pro těžbu uhlí byly umístěny na základě odlišných lokalizačních faktorů (nebyl například brán ohled na jejich dopravní dostupnost) a pro dnešní využití jsou nevhodné zejména z hlediska napojení na dopravní infrastrukturu. V roce 2005 Agentura CzechInvest zadala vypracování Vyhledávací studie pro lokalizaci brownfield. Celý projekt byl ukončen v polovině roku 2007. Na základě této studie je k dispozici ucelený přehled brownfieldů v ČR.

**Tab 1\_16: Lokality brownfield na území města Karviné**

Název lokality - oficiální, místní nebo identifikační	Název obce	ha	Předchozí převažující využití lokality	Stávající převažující využití lokality
Ráj U Farmy - Farma	Karviná	3,3	nevýrobní, statek	pronájem
Důl ČSA - autobusové nádraží	Karviná	3,31	nevýrobní	služby
Sovinecká-Kovona-Sklady a dílny	Karviná	5,2	hutnictví	drobné podnikání
Staré město-Lešetínská-Dalkia Morava	Karviná	1,57	nevýrobní	nevyužito
Hranice-KAVOZ-opravárenský podnik	Karviná	3,08	výroba zvedacích zařízení	drobné služby
Důl Barbora	Karviná	35	výrobní	průmysl
Důl Jindřich	Karviná	6,18	dobývání nerost.surovin	nevyužita
Důl Gabriela	Karviná	13,39	dobývání nerost.surovin	nevyužita
Nové Město-KOVONA	Karviná	12,5	hutnictví	využita z 50%
Larischovy konírny	Karviná	0,7	zemědělství	nevyužito
Karviná - Benzina	Karviná	0,8	služby	služby
Karviná-Koksovna ČSA	Karviná	31,2	hutní, strojírenský průmysl	hutní průmysl
Karviná - Janečkův mlýn	Karviná	0,5	automatický mlýn	nevyužita
Karviná – kasárna	Karviná	14,5	nevýrobní, bývalá kasárna	nevyužito
Karviná - bývalá panelárna	Karviná	5,9	výroba beton.prefabrikátů	výroba, dílny, sklady
Doly - U Barbory- Bytová výstavba	Karviná-Doly	3,8	nevýrobní	
Doly U Františky-Bytová výstavba	Karviná-Doly	0,7	nevýrobní	
Staré Město-Staroměstská-Uhelné sklady	Karviná Staré město	1	nevýrobní	
Město Lipiny-Zemědělský objekt	Karviná-Staré město, Lipiny	0,2	nevýrobní	
Staré Město-Bohumínská-Skleníky	Ka Staré město	2,4	nevýrobní	
Karviná-Za panelárnou - Betonárna	Karviná, Za panelárnou	7	bytová výstavba	
JAKL-Karviná	Karviná,Hranice-Karviná	3,5	hutní, strojírenský průmysl	
Louky-Slovnaft Store Benzínka	Karviná-Louky	0,83	výrobní	sklady
Louky- Kempy-Statek	Karviná-Louky	1,6	nevýrobní, statek	nevyužito

Vhodné brownfieldy, u kterých by byla možná regenerace, jsou ve vlastnictví soukromých firem. Z dosavadních jednání nevyplývá zájem firem o spolupráci s městem na regeneraci těchto průmyslových areálů.

## 1.4 Přitažlivost městského prostředí – sociální a kulturní infrastruktura

### 1.4.1 Kultura a památky

Většina nově příchozích návštěvníků si spojuje tuto oblast pouze s těžbou uhlí a s jejími negativními vlivy na životní prostředí. Karvinsko však poskytuje celou řadu možností kulturního a sportovního vyžití a je rovněž významným lázeňským místem a centrem vzdělanosti.

Ve městě Karviné se dochovalo několik významných umělecko historických památek soustředěných většinou na území městské památkové zóny. Svojí architektonickou krásou připomínají bohatou minulost i společenský a kulturní význam města. V Karviné-Fryštátě to je například farní kostel Povýšení sv. Kříže s gotickým jádrem z poč. 14. stol., s "moravskou kaplí" z r. 1611 a epitafem Václava Cigána ze Slupska z r. 1577.

Kvalitní empírovou architekturu reprezentuje zámek na náměstí ve Fryštátě z konce 18. stol. Jsou zde dochovány zbytky původních gotických prvků a hodnotné nástropní malby. Zámek byl postupně od roku 1990 rekonstruován a je nyní přístupný veřejnosti. V zámku má stálou expozici mimo jiné pobočka Národní galerie.

Fryštátské náměstí zdobí též empírová radnice s renesanční věží z konce 16. stol. s kamenným erbem Piastovců a zbytkem kovového řetězu pranýře. Původní stavba je z roku 1504.

Uprostřed náměstí se nachází litinová kašna s městským znakem - historizující práce vídeňské proveniencí z roku 1900, který je rovněž výraznou dominantou náměstí. V místě původního kostela z r. 1569 stojí filiální kostel sv. Marka - klasicistní stavba z roku 1774, s epitafem Benigny Haugwitzové ze 17. století.

Cennými technickými památkami jsou obloukový železobetonový most z r. 1925 v Karviné-Darkově a konstruktivistická stavba šestipodlažní vodárenské věže z 20. let v části Karviná-Hranice.

V Karviné-Dolech zůstal zachován kostel sv. Petra z Alkantary z r. 1736 s gotickou kamennou kropenkou ze 14. stol., který je v důsledku poddolování silně nakloněn, a oproti původnímu stanovišti zde došlo k poklesu o 34 metrů.

K výjimečným přírodně krajinářským pokladům města náleží zámecký park, jeho založení se datuje k r. 1804 a který plní funkci centrálního reprezentačního parku. Dochovala se v něm řada vzácných druhů dřevin a zdejší rekreační areál přispívá k oddechu a dobré pohodě všem návštěvníkům. Spolu s Lázeňským parkem a menšími lesními celky, které se na území města nacházejí, slouží k rekreačním účelům.

Na okraji katastru města Karviná s obcí Chotěbuz se nachází unikátní archeologická lokalita - hradisko Chotěbuz-Podobora, které bylo osídleno již ve starší době železné a které patří k nejlépe zachovalým v České republice.

Mezi další zajímavosti v blízkém okolí patří také např. dřevěný kostelík s unikátní výzdobou v Petrovicích.

### 1.4.2 Volnočasové aktivity

Milovníci sportu jistě ocení síť cyklistických tras, které spojují nejzajímavější místa regionu. Karvinsko je součástí Euroregionu Těšínské Slezsko, na jehož území mají milovníci jízdy na kole k dispozici 800 kilometrů (200 km páteřních a 600 km vedlejších) cyklistických tras. V Karviné je vyznačena i tandemová cyklotrasa pro slabozraké a nevidomé.

Ve městě Karviná se dále nachází také 2 kina, 2 kryté bazény, letní koupaliště, knihovna, jezdecké kluby na koni, galerie, výstavní sítě.

V městě je několik sportovních areálů pro děti i dospělé. Jedná se zejména o Sportovní areál při ZŠ Dělnická (plážový volejbal, tenisové kurty, fotbalová a házenkařská hřiště atd.), či Sportovně-rekreační areál STaRS - ojedinělý komplex svého druhu v karvinském regionu, který nabízí jak ubytování v nově rekonstruovaném hotelu SPORT, tak možnosti sportování - vše pod jednou střechou. Sportovní areál zahrnuje zimní stadion, tenisové, squashové a badmintonové kurty - NON STOP, moderní fitness centrum, solárium a perličkové koupele.

Nelze opomenout význam Karviné jako města s lázeňskou tradicí. Tradice lázeňství zde sahá až k roku 1862, kdy byla objevena jodobromová solanka, která se využívá k léčebným účelům v Lázních Darkov a v Rehabilitačním ústavu v Karviné dodnes. Úspěšně se zde léčí nemoci pohybového a oběhového ústrojí, kožní nemoci u dětí, stavy po operacích, úrazech, popáleninách a nemoci nervové. O oblíbenosti lázní svědčí četná tuzemská i zahraniční klientela. Darkovské lázně byly také oceněny v roce 1991 mezinárodní zlatou hvězdou za kvalitu společností BID v Madridu.

### 1.4.3 Ubytovací zařízení

V Karviné a poblíž se nachází ubytovací zařízení středního standardu i ubytovny nižší kategorie:

**Tab 1\_17: Ubytovací zařízení v Karviné**

Ubytovací zařízení	Lokalita	Kapacita
Hotel SPORT**	Karviná	19 dvojlůžkových pokojů 4 apartmány 1 bezbariérový pokoj
Hotel Dakol***	Petrovice u Karviné	4 dvojlůžkové pokoje 5 apartmánů
Hotel Darkov	Karviná	25 lůžek
Hotel-Restaurant na Fryštátské	Karviná	8 dvojlůžkových pokojů 1 třílůžkový pokoj 2 apartmány
Hotelový dům Kosmos + koleje Slezské univerzity Kosmos	Karviná	684 lůžek
Hotelový dům Petrovice	Petrovice u Karviné	740 lůžek
Penzion Jelen	Karviná	4 dvojlůžkové pokoje 2 apartmány
Penzion ALDO	Karviná	4 dvojlůžkové pokoje
Ubytovna HCB Karviná, spol. s.r.o.	Karviná	21 dvojlůžkových pokojů
Ubytovací středisko PŘEDVOJ	Karviná	hotel 35 lůžek ubytovna 390 lůžek

## **1.5 Dopravní a technická infrastruktura**

### **1.5.1 Silniční doprava**

Nejdůležitější pozemní komunikací obsluhující Karvinou je silnice 1. třídy číslo I/59 Ostrava - Petřvald - Orlová-Město - Karviná. Velký význam pro město mají také silnice 1. třídy I/67 Bohumín (státní hranice s Polskem) - Dolní Lutyně - Karviná - Český Těšín a 2. třídy II/475 Havířov - Horní Suchá - Karviná.

Český Těšín, jenž je od Karviné vzdálen 15 km, leží na trasách dvou významných evropských silničních tahů E 462 (Brno – Olomouc – Český Těšín) a E 75 (Polsko – Český Těšín – Mosty u Jablunkova – Slovensko).

Karviná a Karvinsko nutně potřebují vybudovat kvalitní a rychlé silniční připojení, které zajistí na třicetikilometrovém úseku podél železniční dráhy mezi Bohumínem, Karvinou a Českým Těšínem propojení na dálnici D1 (D47) a rychlostní komunikaci R 48 a tím lepší silniční spojení s Polskem a Slovenskem.

V úseku Bohumín – Karviná se plánuje vybudování nové silniční komunikace a v úseku Karviná – Český Těšín půjde o úpravy stávající komunikace I/67.

Propojení zajistí mimo stávající průtahy pohodlnou jízdu 90ti kilometrovou rychlostí z Českého Těšína až do Bohumína.

V současné době probíhá příprava založení volného sdružení na podporu výstavby komunikace I/67, jehož členy budou kromě Karviné, Bohumína, Dolní Lutyně, Dětmarovic, Chotěbuze a Českého Těšína, také některé význačné regionální firmy - OKD, Lázně Darkov a Elektrárna Dětmarovice. Ihned po založení sdružení bude zahájena příprava prověřovací studie této komunikace.

Na území města se nachází hustá silniční síť, která je tvořena silnicemi II. a III. třídy.

V Karviné se nachází silniční hraniční přechod Karviná Ráj - Kaczyce a v blízkosti města dále přechody Dolní Marklovice - Marklowice Górne a Závada - Golkowice.

### **1.5.2 Železniční doprava**

Karvinou prochází jediná železniční trať s osobní dopravou, číslo 320 Bohumín - Dětmarovice - Petrovice u Karviné / - Karviná - Český Těšín - Třinec - Mosty u Jablunkova - Čadca (součást košicko-bohumínské dráhy). Tato trať je dvoukolejná a elektrifikovaná a jsou po ní přes Karvinou kromě osobních (zastávkových) vlaků vedeny i rychlíky a vlaky InterCity.

Kromě železniční stanice Karviná hlavní nádraží (ve Fryštátu) se na území města nachází ještě zastávka Karviná - Darkov (v Lázních Darkov), ve které zastavují pouze některé osobní vlaky.

Okresem Karviná prochází II. tranzitní koridor Břeclav – Přerov – Ostrava – Petrovice u Karviné (celkem 206 km), který je součástí větve B VI. multimodálního evropského dopravního koridoru (Katowice – Petrovice u Karviné – Ostrava – Přerov – Břeclav – Vídeň).

### 1.5.3 Městská hromadná doprava

Většinu regionální a dálkové autobusové dopravy v Karviné zajišťuje podnik ČSAD Karviná a. s., na provozu se významně podílejí i dopravci ČSAD Havířov a. s., BUS Slezsko, a. s. (Třinec) a REGIOBUS, s. r. o. (Karviná). Z Karviné jezdí jediná mezinárodní autobusová linka na Slovensko (do Čadce), spojení s Polskem linkovými autobusy neexistuje.

Co se týká městské hromadné dopravy je v současné době v provozu 10 městských autobusových linek označených souvislou číselnou řadou 1 – 10.

### 1.5.4 Cyklistická doprava

Realizace cyklistických tras je dlouhodobý proces. K 15. 1. 2008 je v provozu ve městě asi 12,5 km značených cyklistických stezek. Ke stejnému datu existuje na území města dalších cca 14 km značených cyklistických tras vedených po vozovkách nebo lesních cestách.

Předpokládaný průběh další výstavby je následující:

- V územním plánu města je navrženo k realizaci celkem asi 30 km cyklistických stezek a tras, další trasy jsou v návrzích zón a ve studiích.
- Město má připravenou studii rekonstrukce cyklistických stezek podél tř. Osvobození s jejím prodloužením až na nám. Budovatelů a rekonstrukce stezky podél tř. 17. listopadu.
- Na zpracovaný generel cyklistické dopravy navázala v roce 2007 studie cyklotrasy podél řeky Olše od Karviné-Louk až do Bohumína. Tato trasa by se měla navázat v Loukách na plánovanou cyklotrasu mezi Českým Těšínem a Chotěbuzí a v Bohumíně na připravovanou trasu Greenways podél Odry. V současné době probíhá výběr zpracovatele DÚR.



## **1.6 Veřejná správa města**

### **1.6.1 Veřejná správa**

Dne 12. 7. 2002 se město Karviná stalo statutárním městem. V čele města stojí primátor Tomáš Hanzel.

Vrcholným orgánem městské samosprávy je Zastupitelstvo města Karviné, které se skládá z 41 členů - zástupců politických stran. Výkonným orgánem města v oblasti samostatné působnosti je Rada města Karviné, která má 11 radních.

Výkon státní správy zajišťuje magistrát města.

Podrobné informace lze nalézt na webových stránkách [www.karvina.org](http://www.karvina.org).

### **1.6.2 Městská policie**

Ve II. čtvrtletí r. 1991 byla usnesením Městské rady MěÚ Karviná zřízena tzv. „pořádková služba“, která nahradila Inspekci veřejného pořádku. Pořádková služba se stala základem pro vznik budoucí městské policie.

Schválením vyhlášky o městské policii dne 27. 3. 1992 se stala městská policie samostatnou organizační jednotkou města Karviná bez právní subjektivity.

S narůstajícím počtem nastupujících strážníků městské policie byly postupně zakládány (od r. 1993 do r. 1995) tzv. obvodové služebny v městských částech s nepřetržitým provozem. Jednalo se o městské části Karviná-Fryštát, Ráj, Nové Město, Hranice. S omezeným provozem byly založeny služebny v částech Karviná Doly a Karviná Louky.

Z důvodů vysokých provozních nákladů souvisejících s činností obvodových služeben rozhodlo městské zastupitelstvo o centralizaci městské policie do jednoho objektu.

Proces centralizace byl završen dnem 1. 10. 1999 s umístěním městské policie jako celku do budovy bývalé mateřské školy v parku Julia Fučíka č. p. 51 v Karviné-Fryštát. Objekt poskytl a zajistil dostatečné prostory pro vybudování dispečerského pracoviště, monitorovacího pracoviště, šatních prostor, odpočinkové místnosti, zřízení učebny, tělocvičny, posilovny a odpovídajících sociálních prostor. Předností nového sídla je i dostupnost do všech částí města a úřadoven města.

### **1.6.3 Prevence kriminality**

Statutární město Karviná se přihlásilo k programu prevence kriminality v roce 1996 na základě výzvy Ministerstva vnitra České republiky. Rozhodujícím faktorem byl vysoký nápad trestné činnosti. V rámci České republiky bylo statutární město Karviná zařazeno na 12 místě v pořadí měst podle kritérií rizikovosti.

Na území města Karviné bylo doposud schváleno a realizováno více jak 150 projektů z oblasti prevence sociální, situační i z oblasti informování občanů. Město v rámci prevence kriminality finančně podporuje činnost nízkoprahových zařízení pro děti a mládež, mimoškolní činnost na základních a středních školách, kontaktní centrum pro osoby s drogovou závislostí apod.

Na prevenci kriminality se v Karviné podílí široká škála veřejných institucí i soukromých subjektů. Boj proti kriminalitě se tak stává nedílnou součástí zájmů mnoha zainteresovaných organizací. Vzájemnou spolupráci se zvyšuje efektivnost a účinnost preventivních aktivit.

V minulých letech Městská policie Karviná realizovala několik úspěšných projektů. Kromě vybudování městského dohlížecího systému uskutečnila např. sebeobranu žen, instalaci bezpečnostních řetízků v bytech pro seniory a další projekty.

V letošním roce 2008 bude městská policie realizátorem projektu "Kolo v bezpečí". Jedná se o bezpečné cyklostojany, které budou instalovány u veřejných institucí, zdravotnických zařízení, obchodních domů apod. a tím prakticky znemožní krádež jízdních kol. Ve spolupráci PČR uskuteční řadu přednášek na základních školách na téma šikana a drogy na školách.

## 2. SWOT ANALÝZA

### 2.1 Ekonomický rozvoj

Silné stránky	Slabé stránky
<ul style="list-style-type: none"><li>○ Vrstající zájem o podnikání v Karviné – nástup nových investorů</li><li>○ Sílicí potenciál lázní Darkov</li><li>○ Zvyšování kvality produktů pro turistiku a volný čas</li><li>○ Velmi dobrá dostupnost polského a slovenského trhu</li><li>○ Dobrá dostupnost k místům vícedenního turistického ruchu (Beskydy atd.) – možnosti krátkodobých návštěv turistů ve městě</li></ul>	<ul style="list-style-type: none"><li>○ Nízká podnikatelská aktivita</li><li>○ Malý podíl malých a středních firem na ekonomice města</li><li>○ Nízký zájem o technické obory</li><li>○ Malá jazyková vybavenost</li><li>○ Nižší úroveň služeb pro obyvatelstvo a návštěvníky města</li><li>○ Nízká kvalifikace zaměstnanců v cestovním ruchu</li><li>○ Nedostatek příležitostí pro dlouhodobou turistiku</li><li>○ Nedostatek kvalitního ubytování vyššího standardu pro návštěvníky města</li><li>○ Nedostatečné infrastrukturní kapacity pro MSP</li><li>○ Nízký podíl zastoupení inovativních firem</li><li>○ Nízký podíl aplikovaného výzkumu, slabé propojení s komerční sférou</li><li>○ Nedostatek kvalifikovaných lidských zdrojů na trhu práce</li><li>○ Přetrvávající neobjektivní image města</li></ul>
Příležitosti	Ohrožení
<ul style="list-style-type: none"><li>○ Další rozvoj lázeňství jako významného ekonomického stimulu</li><li>○ Rozvoj služeb jako jednoho z významných odvětví města</li><li>○ Přeshraniční spolupráce</li><li>○ Zvyšující se počet volných pracovních míst ve městě a jeho okolí</li><li>○ Možnosti kongresové turistiky</li><li>○ Úzké propojení ekonomiky města s klíčovými obory v MS kraji (např. rostoucí automobilový průmysl)</li><li>○ Rozvíjení sektoru sociálních služeb, služeb pro seniory a s tím související podnikání</li><li>○ Nárůst cizinců ve městě jako odpověď na nedostatek pracovních sil (rovněž hrozba)</li><li>○ Město je součástí silné hospodářské aglomerace a s tím souvisejících příležitostí (spolupráce, subdodávky atd.)</li><li>○ Aktivity zaměřené na prezentaci města a změnu jeho vnímaného image</li></ul>	<ul style="list-style-type: none"><li>○ Pokračující negativní saldo migrace</li><li>○ Nárůst cizinců ve městě jako odpověď na nedostatek pracovních sil (rovněž příležitost)</li><li>○ Neexistující zázemí pro rozvoj oborů s vyšší přidanou hodnotou nebo výzkumu a vývoje</li><li>○ Potlačení ekonomického významu města díky koncentraci aktivit a oborů s vyšší přidanou hodnotou v centru regionu</li></ul>

## 2.2 Sociální integrace a vzdělávání

Silné stránky	Slabé stránky
<ul style="list-style-type: none"> <li>○ Obchodně – podnikatelská fakulta</li> <li>○ Síť středních odborných škol</li> <li>○ Regionální knihovna jako místo pro další vzdělávání</li> <li>○ Existující síť sociálních zařízení a institucí</li> </ul>	<ul style="list-style-type: none"> <li>○ Stárnutí obyvatelstva</li> <li>○ Vyšší výskyt sociálně – patologických jevů</li> <li>○ Nižší míra zaměstnatelnosti ohrožených skupin</li> <li>○ Malá ochota obyvatel k dalšímu vzdělávání</li> <li>○ Nižší míra vzdělanosti - nadprůměrný podíl osob s nižším stupněm vzdělání jak v rámci kraje tak ve srovnání s jinými velkými městy kraje</li> <li>○ Strukturální nesoulad mezi nabídkou pracovních sil a poptávkou z pohledu kvalifikace a profesního zaměření</li> <li>○ Vyšší míra nezaměstnanosti jak v rámci kraje tak ve srovnání s jinými velkými městy kraje</li> <li>○ Struktura nezaměstnaných – dlouhodobě nezaměstnaní, obyvatelé s handikepem atd.</li> <li>○ Nedostatečné moderní vybavení pro výuku na školách</li> <li>○ Malá mobilita pracovních sil</li> <li>○ Vysoký počet lidí bez domova</li> </ul>
Příležitosti	Ohrožení
<ul style="list-style-type: none"> <li>○ Rozšiřování možnosti rozvoje vysokého školství e městě (nová fakulta, vysokoškolské/vědecké ústavy atd.)</li> <li>○ Možnosti využít potenciálu pracovní síly nad 50 let věku</li> <li>○ Růst multikulturní společnosti</li> <li>○ Nárůst příležitostí pro celoživotní vzdělávání</li> <li>○ Pravidelné analýzy trhu práce (sektorově zaměřené), sdílení získaných informací a jejich implementace</li> <li>○ Pokračující výstupy komunitního plánování ve městě</li> </ul>	<ul style="list-style-type: none"> <li>○ Pokračující stárnutí obyvatelstva, s tím souvisejí snižování počtu obyvatel</li> <li>○ Pokračující negativní saldo migrace</li> <li>○ Zvyšování sociální exkluze části obyvatel</li> <li>○ Počet multikulturních negativních střetů</li> <li>○ Nárůst civilizačních a psychických chorob</li> <li>○ Nedostatek některých specialistů (geriatrů, psychiatrů atd.)</li> <li>○ Nedostatečné kapacity terénní práce</li> <li>○ Nedostatek zařízení pro krizovou pomoc a center sociálně rehabilitačních center</li> </ul>

## 2.3 Životní prostředí

Silné stránky	Slabé stránky
<ul style="list-style-type: none"> <li>○ Množství a kvalita zeleně a parků ve městě</li> <li>○ Pravidelný monitoring životního prostředí</li> <li>○ Separace komunálního odpadu</li> </ul>	<ul style="list-style-type: none"> <li>○ Nízká úroveň v environmentální osvětě</li> <li>○ Nedostatečná povodňová ochrana</li> <li>○ Odkanalizování okrajových částí města</li> <li>○ Významné zdroje znečištění ovzduší</li> </ul>
Příležitosti	Ohrožení
<ul style="list-style-type: none"> <li>○ Zabezpečení komplexního nakládání s komunálním odpadem ve městě</li> </ul>	<ul style="list-style-type: none"> <li>○ Staré ekologické zátěže</li> <li>○ Nárůst silniční dopravy jako největšího producenta hluku</li> </ul>

## 2.4 Přitažlivé město

Silné stránky	Slabé stránky
<ul style="list-style-type: none"> <li>○ Technická infrastruktura</li> <li>○ Existující projekty pro novou výstavbu bytů a rodinných domů</li> <li>○ Zámek Fryštát a přilehlé historické jádro včetně parku</li> <li>○ Vybavenost sportovních zařízení, meziblokových sportovišť</li> <li>○ Kamerový systém</li> <li>○ Dlouholetá vysoce kvalitní sportovní tradice (např. házená)</li> <li>○ Nižší ceny bydlení</li> </ul>	<ul style="list-style-type: none"> <li>○ Negativní povědomí o městě</li> <li>○ Nedostatek nového moderního bydlení</li> <li>○ Zanedbanost bytového fondu</li> <li>○ Nižší kvalita, zastaralost nebo neexistence celoročních sportovišť</li> <li>○ Nižší kvalita objektů pro společenské a kulturní akce</li> <li>○ Významný podíl brownfields ve městě</li> <li>○ „Architektonická chudoba“ sídlišť</li> </ul>
Příležitosti	Ohrožení
<ul style="list-style-type: none"> <li>○ Nové možnosti využití rekultivovaných území a území brownfields</li> <li>○ Revitalizace sídlišť, jejich vzhledu a bytového fondu</li> <li>○ Rekonstrukce a vznik nových ploch veřejné zeleně</li> </ul>	<ul style="list-style-type: none"> <li>○ Zvyšující se podíl kriminality</li> </ul>

## 2.5 Dostupnost a mobilita

Silné stránky	Slabé stránky
<ul style="list-style-type: none"> <li>○ Síť místní dopravy</li> <li>○ Železniční koridor</li> <li>○ Základní systém cyklostezek</li> </ul>	<ul style="list-style-type: none"> <li>○ Tah mezinárodní dopravy skrze centrum města</li> <li>○ Překážky při mobilitě občanů (tělesně postižených, lázeňských hostů)</li> <li>○ Malá kapacita parkování jak v exponovaných místech, tak na sídlištích</li> <li>○ Špatný vzhled a úroveň služeb infrastruktury dopravní obslužnosti</li> <li>○ Stav místních komunikací</li> <li>○ Nedostatek kvalitních cyklostezek a cyklotras a jejich malá provázanost</li> </ul>
Příležitosti	Ohrožení
<ul style="list-style-type: none"> <li>○ Vybudování dopravních telematických systémů a inteligentního řízení dopravy v rámci celého kraje</li> <li>○ rozvoj cyklostezek a cyklotras a jejich napojení na existující a plánované trasy, zejména mezinárodního významu</li> <li>○ <u>D</u>obudování kanalizační sítě</li> </ul>	<ul style="list-style-type: none"> <li>○ Zvyšující se podíl automobilové dopravy zejména nákladní</li> </ul>

### 3. VYMEZENÍ ZÓNY

#### 3.1 Popis společných znaků zóny a zdůvodnění výběru (intervence)

Pro realizaci IPRM se město Karviná na základě doporučení řídicího výboru rozhodlo pro **zónový přístup**. Na základě analýzy města se tento přístup jeví optimální zejména z následujících důvodů:

- ve vymezené zóně dochází k největší kumulaci ekonomických, dopravních, vzdělávacích a společensko-kulturních aktivit ve městě
- zóna přitahuje největší část návštěvníků města
- vzhledem k šíři problémových oblastí umožňuje Karviné řešení většího množství problémů než by bylo jen při čistě tématickém zaměření
- možnost regenerace území s vysokým potenciálem dalšího rozvoje, jejichž revitalizace by vyžadovala značné finanční prostředky
- množství a kvalita identifikovaných záměrů a aktivit ve vymezené zóně

Vybraná zóna zahrnuje větší díly městských částí Fryštát, Mizerov, Hranice a Ráj a menší díly městských částí Nové Město a Lázně Darkov. Tato vybraná zóna není vedena podle hranic jednotlivých městských částí, ale byla vybrána tak, aby zahrnovala ty funkční a logické celky vybraného území, na které jsou následně zaměřena témata řešení. Zakreslení zóny je uvedeno v příloze 4.

Výměra této zóny je přibližně **9 km<sup>2</sup>**, což představuje přibližně **15%** celého katastrálního území statutárního města Karviná.

Současně se na území zóny žije přibližně 65% všech obyvatel města, což se projevuje jednak vyšší ekonomickou silou zóny (zaměstnanost v zóně, nákupní příležitosti až již maloobchodní tak u nákupu služeb), na druhou stranu se zde projevuje vyšší komunikační (dopravní) náročnost a také výskyt doprovodných sociálních dopadů (vyšší podíl seniorů, hendikepovaných osob, osob s vyšší mírou společenské nepřizpůsobivosti)

V zóně se nachází zhruba 80% veškerých vzdělávacích kapacit města a přibližně 70% registrovaných ekonomických subjektů.

Z pohledu metodiky zpracování IPRM se jedná o **území s vysokým potenciálem růstu**.

Hlavními důvody pro výběr této zóny jsou následující:

- Území s vysokým potenciálem pro stimulaci podnikání a rozvoji služeb
- Význam v systému dopravní obslužnosti, která umožňuje mobilitu obyvatel a má přínos pro rozvoj města
- Vysoký význam pro zajištění zdravotních, sociálních, kulturních a vzdělávacích potřeb obyvatel – zvýšení kvality života

Popis zóny dle metodického pokynu MMR v jednotlivých zkoumaných oblastech socioekonomické analýzy:

### **Ekonomický rozvoj**

V rámci vymezené zóny se nacházejí zejména služby (restaurace, kulturní a sportovní zařízení) a obchodní příležitosti pro obyvatele. Z hlediska těchto služeb se zde až na výjimky zde nenacházejí větší nákupní centra typu hypermarketů nebo shopping mall.

Ve své západní části obsahuje zóna také průmyslové areály, které stále plní svou výrobní funkci, ale část těchto areálů je buď již nevyužívaná nebo využívaná z menší kapacity.

Vzhledem k zahrnutí jednak historické části města (jako největšího turistické atraktivity města) a jednak obou lázeňských provozů (jako místa, kde se koncentruje velká část externích návštěvníků města) je navržená ekonomická funkce v rámci IPRM zaměřena zejména na budování příležitostí pro trávení volného času a poskytování služeb.

#### Intervence v rámci IPRM v této oblasti:

V oblasti ekonomického rozvoje zóny budou aktivity koncentrovány zejména na posílení a budování atraktivit cestovního ruchu (investiční projekty) a také na propagaci a marketing zóny směrem k potenciálním návštěvníkům (propagační materiály, studie, turistické portály). Současně budou aktivity směřovány k návštěvníkům města budováním chybějících ubytovacích kapacit (zejména směrem k lázeňským hostům a jejich návštěvám).

Mimo rámec IPRM (s využitím jiných operačních programů) budou aktivity zaměřeny rovněž na budování kapacit pro začínající podnikatele a firmy s vyšší přidanou hodnotou a zvyšování kvality lidských zdrojů.

### **Sociální integrace**

Vymezená zóna se z hlediska sociální integrace podle metodického pokynu MMR vyznačuje zejména vysokou koncentrací vzdělávacích zařízení a podobných zařízení zaměřených na další vzdělávání. Důležitým faktorem je teda nárůst kvality jejich zařízení aby reflektovaly moderní potřeby vzdělávání. Vzhledem k existenci lázní, které se zaměřují především na problémy pohybového ústrojí, se ve městě nachází zvýšená koncentrace návštěvníků (a také obyvatel) se zvýšenými problémy komunikace. Záměrem města je zvýšit jejich integraci do společenského života a ulehčit jim pohyb v rámci města. Zóna rovněž zahrnuje většinu obyvatel města Karviné a s tím souvisí problémy jednak generační (vyšší koncentrace seniorů nebo obyvatel se zdravotním hendikepem) a jednak vyšší koncentrace obyvatel se sociálními problémy nebo bezdomovci.

#### Intervence v rámci IPRM v této oblasti:

V oblasti sociální integrace v rámci zóny budou aktivity koncentrovány zejména na zvýšení kvality kapacit a zařízení pro vzdělávání žáků, studentů i dospělých. Další velkou částí je odstraňování komunikačních bariér pro osoby s pohybovými nebo orientačními problémy. Třetí oblastí intervence je budování kapacit pro osoby s problémy sociálního začlenění a sociálních kapacit pro obyvatele – seniory nebo rezidenty se zdravotními problémy.

Mimo rámec IPRM (s využitím jiných operačních programů) budou aktivity zaměřeny rovněž na budování kapacit pro rozvoj vysokého školství.



## **Přitažlivá města**

Vzhledem k vymezené zóně, kde jednak žije většina obyvatel Karviné a zejména jižní a severovýchodní sektor zóny jsou místy zvýšené koncentrace návštěvníků, existují v rámci zóny jak silné stránky tak příležitosti k uspokojení potřeb těchto cílových skupin.

Ve vymezené zóně se nachází většina objektů využívaných občany i návštěvníky pro trávení volného času, kultury a sportu. Území má tedy velký význam pro zajištění sociálních, kulturních a sportovních potřeb obyvatel. Kromě potenciálu těchto zařízení zde existuje prostor pro zlepšení jejich kvality a nové funkce využití – týká se to jak stávajících objektů, tak volných prostranství.

Mimo to se zde nachází objekty nebo území, které naplňují znaky brownfields a poskytují tak příležitosti pro další rozvoj.

### Intervence v rámci IPRM v této oblasti:

V oblasti přitažlivá města budou aktivity koncentrovány na rekonstrukci historických objektů, které tvoří velkou část image zejména jižního sektoru zóny a rekonstrukci zanedbaných objektů a veřejných prostranství. Velká část zdrojů bude alokováno na rekonstrukci objektů, které plní zejména společenské a kulturní funkce pro obyvatele a návštěvníky města. Pozornost bude věnována také brownfields, neboť tyto plochy výrazně ovlivňují vzhled zóny a limitují jeho další rozvoj.

Mimo rámec IPRM (s využitím jiných operačních programů) budou aktivity zaměřeny rovněž na zvyšování obytných zón (pravděpodobně s využitím IOP) a přípravy nových obytných zón.

## **Dostupnost a mobilita**

V rámci vymezené zóny je dostatečně zajištěna dopravní dostupnost. Omezujícím faktorem je hlavní silniční tah skrze zónu (která je zdrojem hluku, znečištění ovzduší a také představuje bezpečnostní riziko) a také nedostatečné kapacity pro parkování, zejména v jižní části zóny a v okolí atraktivit cestovního ruchu nebo u objektů s vysokou návštěvností (společenské nebo sportovní objekty). V rámci zkldňování dopravy a ulehčení pohybu obyvatel zde existuje velký potenciál pro budování stezek pro pěší a cyklisty.

### Intervence v rámci IPRM v této oblasti:

V oblasti dostupnost a mobilita budou aktivity v rámci IPRM koncentrovány na řešení stacionární dopravy a budování cyklostezek, pěších a inline tras.

Mimo rámec IPRM budou aktivity zaměřeny rovněž na rekonstrukci neboť tato aktivita není podporována z prostředků IPRM ROP.

## **Životní prostředí**

Vymezená zóna je z hlediska životního prostředí limitována převážně ochanou vod (nedostačující kanalizace, zejména v okrajových částech). Významným možným příspěvkem zóny ke zlepšení životního prostředí (z celospolečenského hlediska) je potenciál snižování energetických náročností budov, neboť v zóně se nachází velké množství převážně starších budov s nevyhovujícími tepelnými parametry.

### Intervence v rámci IPRM v této oblasti:

V oblasti životního prostředí nejsou v rámci IPRM plánovány žádné intervence ze zdrojů ROP.

Mimo rámec IPRM ROP budou aktivity zaměřeny rovněž na kanalizace, snižování energetických náročností a ekologického vzdělávání obyvatel.

## 3.2 Popis zóny a jejích sektorů

Společným rysem této zóny je její velký rozvojový potenciál; jedná se o území kde se předpokládá zvýšená koncentrace investičních záměrů a tedy zhodnocení celého tohoto území ve prospěch jejího dalšího růstu.

V rámci vybrané zóny IPRM Karviná byly zahrnuty ty části města, kde byl identifikován největší potenciál pro pozitivní změnu a které mají velký význam pro další rozvoj města. Jedná se o širší centrum města, a i když zahrnuje území, které administrativně spadá do 6 městských částí z (z celkového počtu 9 městských částí Karviné), jedná se kompaktní územní celek, jehož rozloha je cca 9 km<sup>2</sup> (tj. 15% území města). Z tohoto důvodu budou prostředky IPRM koncentrovány do jasně definovaného území, které zahrnuje širěji vnímané funkce – historické a administrativní jádro, oddechové a lázeňské území, industriální plochy s potenciálem nového využití a místa koncentrace bydlení podstatné části obyvatelstva s jeho navazujícími funkcemi (vzdělávací, společensko-kulturní, atd.). Z tohoto hlediska lze vybranou zónu definovat následujícím sektorovým popisem:

### Jižní sektor zóny

Jedná se o výsek území městských částí Fryštát a Lázně Darkov a jižního okraje městské části Ráj. Tento sektor na sebe v dané zóně váže především reprezentativní, administrativní a společensko – kulturní funkci. Jedná se o území, kde je koncentrována převážná část úřadů, je zde umístěn zámek Fryštát a další kulturně-historické památky coby jedno z hlavních míst návštěv turistů, dále náměstí, které je místem společenského života a různých akcí a zámecký park (s jeho stávajícími a plánovanými atraktivitami), jež plní funkci oddechovou a návštěvní. Plní rovněž funkci obchodní a vzdělávací (Obchodně podnikatelská fakulta). Zároveň se v sektoru nachází areál Léčebny Darkov.

### Hlavní rozvojový potenciál a příležitosti tohoto sektoru zóny:

- koncentrace atraktivit cestovního ruchu
- koncentrace odpočinkových a společenských funkcí
- koncentrace zábavních příležitostí pro návštěvníky a obyvatele města
- administrativní funkce
- obchodní funkce
- stacionární doprava
- cyklostezky, pěší stezky
- propojení s dalšími částmi města
- zlepšení propojení mezi Léčebnou Darkov a Rehabilitačním sanatoriem ve prospěch lázeňských hostů

## **Západní sektor zóny**

Jedná se o výsek území městských částí Nové Město a Hranice. Tento sektor představuje příležitost pro rekonstrukci objektů, především průmyslové povahy. V tomto sektoru zóny, která je jen nedaleko samotného centra města, se v minulosti koncentrovaly významné průmyslové podniky (Kovona, Jakl, Kavoz a další). Některé z těchto areálů již neplní svou bývalou výrobní funkci, a některé z nich dokonce plně spadají do kategorie brownfields. Nalézají se zde tedy významné nemovitosti, které mají vysoký potenciál ať již pro rekonstrukci na objekty ekonomické povahy (služby nebo lehká výroba, výzkum a vývoj) nebo určené pro celkovou rekonverzi využití území na jinou funkci (společenskou, sportovní atd.)

### Hlavní rozvojový potenciál a příležitosti tohoto sektoru zóny:

- příležitosti pro rekonstrukce nevyužitých nebo zastaralých objektů
- koncentrace zanedbaných areálů – rekonverze brownfields pro nová využití

## **Severovýchodní sektor zóny**

Jedná se o výsek území městské části Hranice a zahrnuje především oblast a okolí Rehabilitačního sanatoria v Karviné Hranicích, jejichž význam pro rozvoj města neustále narůstá také z hlediska ekonomického potenciálu (zvyšující se návštěvnost a s tím rozšiřující se možnost rozvoje služeb pro klienty lázní a návštěvníky města). Tento sektor také představuje významné území pro plnění funkcí společensko-oddechových a pro výstavbu nových ubytovacích kapacit, zejména pro lázeňské hosty. Rozvoj tohoto sektoru zacílenými aktivitami může rovněž umožnit získání statutu lázeňského místa, o které Karviná dlouhodobě usiluje.

### Hlavní rozvojový potenciál a příležitosti tohoto sektoru zóny:

- rozvoj lázeňství a klidových zón
- zlepšení propojení mezi Léčebnou Darkov a Rehabilitačním sanatoriem ve prospěch lázeňských hostů
- cyklostezky, pěší stezky

## **Centrální a východní sektor zóny**

Jedná se o výsek území městských částí Hranice, Mizerov a Ráj, který plní v zóně převážně funkci obytnou (se zastoupením jak sídlištní, tak rodinné zástavby) a zahrnuje tak podstatnou část obyvatelstva města. V souvislosti s obytnou funkcí představuje tento sektor v rámci IPRM funkci společenskou (zastoupení objektů a zařízení pro zábavu, sport a trávení volného času), vzdělávací (většina škol a dalších vzdělávacích institucí v Karviné je lokalizována právě v tomto sektoru) a komunikační (napojení na centrum města, pěší a cyklostezky).

### Hlavní rozvojový potenciál a příležitosti tohoto sektoru zóny:

- vysoká koncentrace obyvatelstva – rezidentů
- vzdělávací funkce (vysoký počet základních a středních škol)
- rozvoj zařízení pro trávení volného času a aktivního odpočinku rezidentů
- cyklostezky, pěší stezky

### 3.3. SWOT analýza zóny

Silné stránky	Slabé stránky
<ul style="list-style-type: none"> <li>○ Potenciál lázní Darkov</li> <li>○ Zvyšování kvality produktů pro turistiku a volný čas</li> <li>○ Obchodně – podnikatelská fakulta</li> <li>○ Síť středních odborných škol</li> <li>○ Regionální knihovna jako místo pro další vzdělávání</li> <li>○ Zámek Fryštát a přilehlé historické jádro včetně parku</li> <li>○ Vybavenost sportovních zařízení, meziblokových sportovišť</li> <li>○ Kamerový systém</li> <li>○ Dlouholetá vysoce kvalitní sportovní tradice (např. házená)</li> <li>○ Síť místní dopravy</li> <li>○ Základní systém cyklostezek</li> <li>○ Množství a kvalita zeleně a parků v zóně města</li> </ul>	<ul style="list-style-type: none"> <li>○ Nízká podnikatelská aktivita</li> <li>○ Nižší úroveň služeb pro obyvatelstvo a návštěvníky města</li> <li>○ Nízká kvalifikace zaměstnanců v cestovním ruchu</li> <li>○ Nedostatek příležitostí pro dlouhodobou turistiku</li> <li>○ Nedostatek kvalitního ubytování vyššího standardu pro návštěvníky města</li> <li>○ Nedostatečné infrastrukturní kapacity pro MSP, nízký podíl zastoupení inovativních firem, nízký podíl aplikovaného výzkumu, slabé propojení s komerční sférou</li> <li>○ Stárnutí obyvatelstva</li> <li>○ Vyšší výskyt sociálně – patologických jevů</li> <li>○ Nedostatečné moderní vybavení pro výuku na školách</li> <li>○ Vysoký počet lidí bez domova</li> <li>○ Negativní povědomí o městě</li> <li>○ Zanedbanost bytového fondu</li> <li>○ Nižší kvalita, zastaralost nebo neexistence celoročních sportovišť</li> <li>○ Nižší kvalita objektů pro společenské a kulturní akce</li> <li>○ Významný podíl brownfields ve městě</li> <li>○ Tah mezinárodní dopravy skrze zónu</li> <li>○ Překážky při mobilitě občanů</li> <li>○ Malá kapacita parkování jak v exponovaných místech, tak na sídlištích</li> <li>○ Stav místních komunikací</li> <li>○ Nedostatek kvalitních cyklostezek a cyklotras a jejich malá provázanost</li> </ul>
Příležitosti	Ohrožení
<ul style="list-style-type: none"> <li>○ Další rozvoj lázeňství jako významného ekonomického stimulu</li> <li>○ Rozvoj služeb jako jednoho z významných odvětví města</li> <li>○ Rozvíjení sektoru sociálních služeb, služeb pro seniory a s tím související podnikání</li> <li>○ Možnosti kongresové turistiky</li> <li>○ Aktivity zaměřené na prezentaci města a změnu jeho vnímaného image</li> <li>○ Rozšiřování možností rozvoje vysokého školství e městě (nová fakulta, vysokoškolské/vědecké ústavy atd.)</li> <li>○ Nárůst příležitostí pro celoživotní vzdělávání</li> <li>○ Nové možnosti využití rekultivovaných území a území brownfields</li> <li>○ Revitalizace sídlišť, jejich vzhledu a bytového fondu</li> <li>○ Rekonstrukce a vznik nových ploch veřejné zeleně</li> <li>○ Rozvoj cyklostezek a cyklotras a jejich napojení na existující a plánované trasy, zejména mezinárodního významu</li> </ul>	<ul style="list-style-type: none"> <li>○ Pokračující negativní saldo migrace</li> <li>○ Neexistující zázemí pro rozvoj oborů s vyšší přidanou hodnotou nebo výzkumu a vývoje</li> <li>○ Zvyšování sociální exkluze části obyvatel</li> <li>○ Nárůst civilizačních a psychických chorob</li> <li>○ Nedostatečné kapacity terénní práce</li> <li>○ Nedostatek zařízení pro krizovou pomoc a center sociálně rehabilitačních center</li> <li>○ Zvyšující se podíl kriminality</li> <li>○ Zvyšující se podíl automobilové dopravy zejména nákladní</li> </ul>

### 3.4 Zaměření intervencí v jednotlivých sektorech zóny

Na základě SWOT analýzy zóny, plánovaných intervencí v rámci jednotlivých témat/priorit a s přihlédnutím k identifikovaným znakům a příležitostem jednotlivých sektorů zóny, lze lokalizaci (ve smyslu alokace buď zdrojů nebo počtu projektů) plánovaných opatření (která jsou popsána v následující kapitole) rozdělit následovně:

Priorita (téma) / Opatření	Pravděpodobné lokalizace zdrojů/projektů v rámci sektorů vybrané zóny			
	Jižní sektor	Západní sektor	Severo-východní sektor	Centrální a východní sektor
<b>1. Ekonomický rozvoj</b>				
1.1 Propagace turistického potenciálu	80%		20%	
1.2 Zázemí a infrastruktura pro sportovní a zábavní aktivity	50%	25%		25%
1.3 Nové ubytovací kapacity pro návštěvníky a lázeňské hosty			100%	
1.4 Podnikatelská infrastruktura pro MSP a začínající podnikatele		100%		
1.5 Další vzdělávání dospělých se zaměřením na potřeby trhu práce	rovnoměrně celé území zóny			
<b>2. Sociální integrace</b>				
2.1 Budování bezbariérových přístupů	20%	10%	30%	40%
2.2 Zvýšení kvality infrastruktury pro vzdělání na základních a středních školách				100%
2.3 Zvýšení dovedností žáků základních a středních škol				100%
2.4 Budování kapacit pro další rozvoj vysokého školství ve městě	30%			70%
2.5 Rozvoj knihovnických a informačních služeb				100%
2.6 Budování zařízení a služeb pro prevenci sociálně-patologických jevů				100%
2.7 Systémy sociálních služeb				100%
<b>3. Přitažlivá města</b>				
3.1 Rekonstrukce kulturních a historických památek	100%			
3.2 Rekonstrukce zanedbaných a nebo nedostatečně využívaných veřejných prostranství	60%			40%
3.3 Rekonstrukce objektů plnící společenské a kulturní funkce	65%	10%		25%
3.4 Regenerace brownfields		100%		
3.5 Zvýšení kvality zón bydlení a příprava nových obytných zón			30%	70%
<b>4. Dostupnost a mobilita</b>				
4.1 Řešení parkování v exponovaných lokalitách	40%	10%	20%	30%
4.2 Budování a rozšiřování sítě pěších stezek, in-line tras a cyklostezek	20%	10%	20%	50%
4.3 Rekonstrukce komunikací na území města Karviné	40%	10%	10%	40%
<b>5. Životní prostředí</b>				
5.1 Ochrana vod	rovnoměrně celé území zóny			
5.2 Snižování energetických náročností budov	20%			80%
5.3 Ekologické vzdělávání obyvatel	rovnoměrně celé území zóny			

Opatření, která jsou zahrnuta do financování IPRM ROP, jsou označena barevně.

Z logiky řešení potřeb a využití potenciálu jednotlivých sektorů zóny popsaných výše v této kapitole vyplývá, že:

Téma **ekonomického rozvoje** je řešeno převážně v jižním a severovýchodním sektoru – zejména z důvodu velké koncentrace atraktivit cestovního ruchu a služeb pro návštěvníky a obyvatele města.

Téma **sociální integrace** je řešeno převážně v centrálním a východním sektoru – zejména z důvodu koncentrace obyvatel a vzdělávacích kapacit zóny.

Téma **přitažlivého města** je řešeno v celé zóně vyjma severovýchodního sektoru, který je definován zejména jako areál Rehabilitačního centra; toto téma je tedy rozprostřeno tak, aby postihlo většinu území zóny pro zlepšení kvality života obyvatel a zvýšení jeho atraktivity pro návštěvníky města.

Téma **dostupnosti a mobility** je řešeno zejména v jižní a centrálním a východním sektoru – opět z důvodu dostupnosti k hlavním prvkům občanské vybavenosti a atraktivit města a v tazích směřujících z obytných zón.

Téma **životního prostředí** (které v žádném z navrhovaných opatření není zahrnuto do intervence z IPRM ROP) je rozprostřeno víceméně rovnoměrně na celé území města, s výjimkou opatření vedoucích ke snižování energetických náročností budov, neboť tyto objekty se nacházejí převážně v centrálním a východním sektoru zóny (obytná funkce).

## 4. PRIORITY, OPATŘENÍ, AKTIVITY

### 4.1 Definování vize, globálního cíle a specifických cílů IPRM

Níže uvedená vize, globální cíl, specifické cíle a opatření vycházejí z následujících podkladů:

- Schválený a aktualizovaný Strategický plán rozvoje města Karviná (aktualizace 2007)
- Socio-ekonomická analýza zpracovaná v rámci IPRM
- SWOT analýza zpracovaná v rámci IPRM
- Diskuse s partnery zapojenými do přípravy IPRM
- Indikativního seznamu projektových záměrů partnerů zapojených do IPRM

#### Vize IPRM

Vybudovat postavení a prestiž města Karviné jako univerzitního a lázeňského města s atraktivním prostředím pro návštěvníky, obyvatele a rozvoj podnikání

#### Globální cíl IPRM

Rozvíjet zónu širšího centra města Karviné se zaměřením na její ekonomický potenciál a jako místa pro aktivní a společenský život

#### Specifické cíle IPRM

Specifický cíl 1: *Podpořit potenciál turistických atraktivit zóny a zlepšit jejich propagaci a orientaci vůči návštěvníkům města.*

Popis:

Výstupy specifického cíle jsou jedním z předpokladů úspěšného rozvoje cestovního ruchu. jsou cíleně zaměřeny na potenciální a stávající návštěvníky města. Tímto způsobem bude postupně zvyšována image města jako vhodného cíle jak pro příměstskou turistiku, tak pro dlouhodobé návštěvníky města. V rámci cíle budou studijní podklady, včetně návržení marketingové strategie pro zvýšení počtu návštěvníků a efektivního využití existujících a nově budovaných atraktivit cestovního ruchu, dále bude aktualizován existující portál cestovního ruchu s aplikací nejnovější technologie, zefektivněn systém značení atraktivit cestovního ruchu a vytvoření sad propagačních materiálů.

K tomuto cíli se váže opatření:

- 1.1 Propagace turistického potenciálu

Tento specifický cíl má návaznost na rozvíjenou oblast ROP:

- Zlepšení podmínek pro cestovní ruch ve městech

Specifický cíl 2: *Vybudovat zázemí pro zvýšení turistického potenciálu, volnočasových aktivit a nových ubytovacích kapacit.*

Popis:

Výstupy specifického cíle se zaměřují na revitalizaci existujících a výstavbu nových atraktivit cestovního ruchu pro návštěvníky města v lokalitách jejich zvýšeného pohybu a pro trávení volného času (sport, aktivní odpočinek, relaxace) obyvateli města a dále na zvýšení kapacit zejména lázeňských provozů a přilákání nových lázeňských hostů s vyšší úrovní ubytování. Realizací cíle dojde také ke zvýšení vyjednávací pozice o získání statutu lázeňského místa, o které město Karviná dlouhodobě usiluje.

K tomuto cíli se váží opatření:

- 1.2 Zázemí a infrastruktura pro sportovní a zábavní aktivity
- 1.3 Nové ubytovací kapacity pro návštěvníky a lázeňské hosty

Tento specifický cíl má návaznost na rozvíjenou oblast ROP:

- Zlepšení podmínek pro cestovní ruch ve městech

Specifický cíl 3: *Zvýšit možnosti mobility osob se sníženou pohyblivostí.*

Popis:

Výstupy specifického cíle se zaměřují sociální aspekty rozvoje zóny - usnadnění pohybu návštěvníků města se sníženou pohyblivostí (zejména lázeňských hostů) a obyvatel se sníženou schopností pohybu. Bude zahrnovat vytipování problémových míst pohybu osob se sníženou pohyblivostí a odstranění identifikovaných závad pro osoby se sníženou pohyblivostí jak na komunikacích, tak při vstupech do budov.

K tomuto cíli se váže opatření:

- 2.1 Budování bezbariérových přístupů

Tento specifický cíl má návaznost na rozvíjenou oblast ROP:

- Infrastruktura pro služby osobám se sníženou schopností pohybu a/nebo orientace, budování měst bez bariér a vytváření mobility pro všechny



Specifický cíl 4: Zvýšit kvalitu zázemí a zařízení pro moderní výuku na školách a v institucích dalšího vzdělávání.

Popis:

Výstupy specifického cíle se zaměřují na zvýšení kvality zařízení a kapacit pro moderní formy výuky pro žáky, studenty a dospělé (další vzdělávání). Cíl řeší potřeby rekonstrukce a vybavení moderní didaktickou technikou.

K tomuto cíli se váží opatření:

- 2.2 Zvýšení kvality infrastruktury pro vzdělání na základních a středních školách
- 2.5 Rozvoj knihovnických a informačních služeb

Tento specifický cíl má návaznost na rozvíjenou oblast ROP:

- Doplnění kapacit a zvýšení kvality infrastruktury pro vzdělávání všech stupňů

Specifický cíl 5: Budování zařízení a služeb pro osoby seniory, zdravotně postižené a osoby ohrožené sociální exkluzí.

Popis:

Výstupy specifického cíle se zaměřují na řešení sociálních a zdravotních problémů osob bez domova a seniorů a zdravotně postižených osob. Budou zaměřeny na vybudování denního pro seniory se zdravotním postižením, celoročního domova osob se zdravotním postižením těžšího stupně, odlehčovací služby a zařízení pro seniory bezdomovce, alkoholiky a osoby s psychickým onemocněním.

K tomuto cíli se váží opatření:

- 2.6 Budování zařízení a služeb pro prevenci sociálně-patologických jevů
- 2.7 Systémy sociálních služeb

Tento specifický cíl má návaznost na rozvíjené oblasti ROP:

- Infrastruktura prevence sociálně-patologických jevů zejména pro rizikové skupiny mládeže a opatření proti místní kriminalitě
- Rozvoj služeb odrážejících měnící se demografickou strukturu obyvatel

Specifický cíl 6: Podpořit atraktivitu turistických atraktivit a objektů společensko-kulturního života

Popis:

Výstupy specifického cíle se zaměřují jednak na rekonstrukci historických budov, významných památek, exponovaných ploch a oddechové infrastruktury převážně v jižní části zóny (místo nejvyššího pohybu návštěvníků města) čímž dojde ke zvýšení atraktivity tohoto sektoru, jednak na budování volnočasových kapacit v areálu Rehabilitačního sanatoria v Karviné-Hranicích pro lázeňské hosty a dále na revitalizaci objektů, které jsou v současnosti využívány pro společenské a kulturní funkce reprezentativního charakteru (např. kulturní domy a podobná zařízení) a které jsou zároveň buď parametrově nebo kvalitativně nevyhovující.

K tomuto cíli se váží opatření:

- 3.1 Rekonstrukce kulturních a historických památek
- 3.2 Rekonstrukce zanedbaných a nebo nedostatečně využívaných veřejných prostranství
- 3.3 Rekonstrukce objektů plnící společenské a kulturní funkce

Tento specifický cíl má návaznost na rozvíjené oblasti ROP:

- Regenerace památkových objektů v centrech měst, posílení infrastruktury pro cestovní ruch
- Zvýšení kvality exponovaných veřejných prostranství.
- Zkvalitnění a rozšíření infrastruktury pro kulturu a volný čas, podpora zdravého způsobu života

Specifický cíl 7: Rekonstruovat území typu brownfields se změněným typem využívání.

Popis:

Výstupy specifického cíle se zaměřují na rekonstrukci lokalit typu brownfields, které jsou ve vymezené zóně zastoupeny zejména v její západním sektoru a zhoršují tak vzhled vymezené zóny. Tyto lokality již nenaplňují dříve určenou funkci a zabraňují tak dalšímu efektivnímu využití území. Realizací cíle bude umožněno vybudovat technickou infrastrukturu a její určení pro další využívání zejména pro oblast služeb pro obyvatelstvo.

K tomuto cíli se váže opatření:

- 3.4 Regenerace brownfields

Tento specifický cíl má návaznost na rozvíjenou oblast ROP:

- Regenerace lokalit typu brownfields s převážným využitím pro veřejné služby

Specifický cíl 8: Budovat kapacity pro ulehčení dopravy a zvýšení její bezpečnosti.

Popis:

Výstupy specifického cíle se zaměřují na budování stacionární dopravy u objektů a území, které plní turistickou, společenskou a sportovní funkci a funkci území pro trávení volného času, u nichž vyvstává potřeba vybudování nových kapacit pro parkovací plochy a jednak na budování bezpečných, oddělených a značených stezek pro chodce, cyklisty a inline bruslaře.

K tomuto cíli se váží opatření:

- 4.1 Řešení parkování v exponovaných lokalitách
- 4.2 Budování a rozšiřování sítě pěších stezek, in-line tras a cyklostezek

Tento specifický cíl má návaznost na rozvíjené oblasti ROP:

- Řešení problematiky parkování
- Podpora využívání měkkých forem dopravy

## **4.2 Prioritní oblasti a opatření IPRM**

Opatření jsou aplikována na vybranou zónu v rámci IPRM a zohledňují podmínky výzvy pro předkládání IPRM v rámci ROP, Oblast 3.1 – Rozvojové póly regionu.

Součástí opatření jsou jednotlivé aktivity, které povedou k naplnění vize, globálního cíle a specifických cílů IPRM. Tato opatření reagují na SWOT analýzu a využívají buď definovaných silných stránek nebo příležitostí, nebo naopak řeší identifikované slabé stránky a ohrožení.

Z celkových 23 opatření je 14 zaměřeno na využití spolufinancujících prostředků v rámci alokované podpory z ROP Moravskoslezsko, Oblast podpory 3.1 – Rozvojové póly regionu.

Zbývajících 9 opatření je zaměřeno na využití jiných dotačních titulů, nebo pro ně v současnosti nebyl identifikován vhodný dotační program. Tato opatření spolufinancovaná jinak než v rámci IPRM jsou uvedena informativně a jsou reakcí na vzniklé potřeby definované v rámci SWOT analýzy. Budoucí projekty realizované v rámci těchto opatření mimo IPRM mohou navíc získat 10% bonifikaci při jejich hodnocení v rámci jiných operačních programů.

Pro každé opatření je na následujících stranách uveden přehled jejich intervence v rámci IPRM, reakce na SWOT analýzu, cíl každého opatření, aktivity, jimiž se cíl opatření bude naplňovat, indikátory (výstupy) z jednotlivých opatření a financování jednotlivých opatření. Podrobný popis jednotlivých aktivit v rámci dílčích opatření včetně jejich popisu, indikátorů a rozpočtu je uveden v příloze 1.

Prioritní oblast dle Metodického pokynu MMR ČR									
1. Ekonomický rozvoj		2. Sociální integrace		3. Přitažlivá města		4. Dostupnost a mobilita		5. Životní prostředí	
Opatření		Opatření		Opatření		Opatření		Opatření	
1.1 Propagace turistického potenciálu	IPRM	2.1 Budování bezbariérových přístupů	IPRM	3.1 Rekonstrukce kulturních a historických památek	IPRM	4.1 Řešení parkování v exponovaných lokalitách	IPRM	5.1 Ochrana vod	OPŽP
1.2 Zázemí a infrastruktura pro sportovní a zábavní aktivity	IPRM	2.2 Zvýšení kvality infrastruktury pro vzdělání na základních a středních školách	IPRM	3.2 Rekonstrukce zanedbaných a nebo nedostatečně využívaných veřejných prostranství	IPRM	4.2 Budování a rozšiřování sítě pěších stezek, in-line tras a cyklostezek	IPRM	5.2 Snižování energetických náročností budov	OPŽP/ IOP
1.3 Nové ubytovací kapacity pro návštěvníky a lázeňské hosty	IPRM	2.3 Zvýšení dovedností žáků základních a středních škol	OPVK	3.3 Rekonstrukce objektů plnící společenské a kulturní funkce	IPRM	4.3 Rekonstrukce komunikací na území města Karviné	Neidentifikováno	5.3 Ekologické vzdělávání obyvatel	OPŽP
1.4 Podnikatelská infrastruktura pro MSP a začínající podnikatele	OPPI	2.4 Budování kapacit pro další rozvoj vysokého školství ve městě	OPVaV PI/ MŠMT	3.4 Regenerace brownfields	ROP/ OPPI				
1.5 Další vzdělávání dospělých se zaměřením na potřeby trhu práce	OPLZZ	2.5 Rozvoj knihovnických a informačních služeb	IPRM	3.5 Zvýšení kvality zón bydlení a příprava nových obytných zón	Ostatní /IOP				
		2.6 Budování zařízení a služeb pro prevenci sociálně-patologických jevů	IOP						
		2.7 Systémy sociálních služeb	IPRM						

Opatření řešená v rámci IPRM ROP jsou uvedena ve žlutých rámečcích. Podrobný popis opatření je uveden v následující subkapitole a popis jednotlivých aktivit v rámci dílčích opatření včetně jejich popisu, indikátorů a rozpočtu je uveden v příloze 1.

### 4.3 Popis jednotlivých opatření IPRM

<b>Číslo a název opatření IPRM</b>	<b>1.1 Propagace turistického potenciálu</b>			
<b>Prioritní oblast dle metodického pokynu MMR</b>	1. Ekonomický rozvoj			
<b>Zdroj spolufinancování (operační program)</b>	IPRM (ROP, opatření 3.1)			
<b>Návaznost na SWOT</b>	<i>Silné stránky:</i>	<ul style="list-style-type: none"> <li>- Zvyšování kvality produktů pro volný čas</li> <li>- Zámek Fryštát a přilehlé historické jádro vč. parku</li> </ul>		
	<i>Slabé stránky:</i>	<ul style="list-style-type: none"> <li>- Nedostatek příležitostí pro dlouhodobou turistiku</li> <li>- Negativní povědomí o městě</li> </ul>		
	<i>Příležitosti:</i>	<ul style="list-style-type: none"> <li>- Přeshraniční spolupráce</li> </ul>		
	<i>Ohrožení:</i>			
<b>Hlavní rozvíjená oblast ROP</b>	Zlepšení podmínek pro cestovní ruch ve městech			
<b>Cíl opatření</b>	Podpořit potenciál turistických atraktivit zóny a zlepšit jejich propagaci a orientaci vůči návštěvníkům města			
<b>Indikátory opatření</b> - ve žlutém rámečku hlavní indikátory IPRM - v zeleném rámečku doplňkové indikátory IPRM - v neoznačeném rámečku jsou vlastní indikátory	<i>Indikátor:</i>			<i>Hodnota:</i>
	51 15 31 Počet podpořených projektů na rozvoj			3
	Počet studií pro zvýšení turistického potenciálu			5
	63 31 01 Počet vytvořených propagačních nebo marketingových produktů pro cestovní ruch			10
	Počet internetových portálů zaměřených na turistiku			1
	63 31 11 Počet vytvořených produktů pro orientaci a směřování návštěvníků			5
<b>Aktivita opatření</b> (popis jednotlivých aktivit uveden v příloze č. 1)	1.1.1 Zpracování studií pro zvýšení turistického potenciálu zóny			
	1.1.2 Informační systémy pro zvýšení atraktivity zóny a orientace návštěvníků města			
	1.1.3 Propagační materiály			
<b>Celkový finanční objem opatření (1 EUR = 25 Kč)</b>	Celkem opatření:	mil Kč:		EUR: 100 000
<b>Celkový finanční objem spolufinancování IPRM (1 EUR = 25 Kč)</b>	Spolufinancování IPRM v %:	92,5%		
	Spolufinancování z IPRM absolutně:	mil Kč:		EUR: 92 500
<b>Podíl spolufinancování opatření (1 EUR = 25 Kč)</b>	město:	mil Kč:		EUR:
	IPRM (ROP):	mil Kč:		EUR:
	partneři:	mil Kč:		EUR:
<b>Harmonogram čerpání spolufinancování opatření z IPRM</b>	2008	mil Kč:		EUR:
	2009	mil Kč:		EUR:
	2010	mil Kč:		EUR:
	2011	mil Kč:		EUR:
	2012	mil Kč:		EUR:
	2013	mil Kč:		EUR:

<b>Číslo a název opatření IPRM</b>	<b>1.2 Zázemí a infrastruktura pro sportovní a zábavní aktivity</b>		
<b>Prioritní oblast dle metodického pokynu MMR</b>	1. Ekonomický rozvoj		
<b>Zdroj spolufinancování (operační program)</b>	IPRM (ROP, opatření 3.1)		
<b>Návaznost na SWOT</b>	<i>Silné stránky:</i>	- Zvyšování kvality produktů pro volný čas	
	<i>Slabé stránky:</i>	- Nedostatek příležitostí pro dlouhodobou turistiku - Negativní povědomí o městě - Nižší kvalita nebo neexistence celoročních sportovišť	
	<i>Příležitosti:</i>	-	
	<i>Ohrožení:</i>		
<b>Hlavní rozvíjená oblast ROP</b>	Zlepšení podmínek pro cestovní ruch ve městech		
<b>Cíl opatření</b>	Vybudovat zázemí pro zvýšení turistického potenciálu a volnočasových aktivit obyvatel a návštěvníků města		
<b>Indikátory opatření</b> - ve žlutém rámečku hlavní indikátory IPRM - v zeleném rámečku doplňkové indikátory IPRM - v neoznačeném rámečku jsou vlastní indikátory	<i>Indikátor:</i>	<i>Hodnota:</i>	
	51 15 31 Počet podpořených projektů na rozvoj	3	
	65 11 04 Plocha regenerovaných a revitalizovaných objektů zájmové a volnočasové povahy	900 m <sup>2</sup>	
	65 01 01 Plocha regenerovaného a revitalizovaného území ve městech	12450 m <sup>2</sup>	
	65 12 01 Plocha nově vybudovaných objektů pro zájmové a volnočasové aktivity	2000 m <sup>2</sup>	
<b>Aktivity opatření</b> (popis jednotlivých aktivit uveden v příloze č. 1)	1.2.1 Revitalizace území a zařízení navazující na stávající turistické cíle a volnočasové aktivity		
	1.2.2 Výstavba a rekonstrukce zařízení pro volnočasové aktivity		
<b>Celkový finanční objem opatření (1 EUR = 25 Kč)</b>	Celkem opatření:	mil Kč:	EUR: 2 200 000
<b>Celkový finanční objem spolufinancování IPRM (1 EUR = 25 Kč)</b>	Spolufinancování IPRM v %:	92,5%	
	Spolufinancování z IPRM absolutně:	mil Kč:	EUR: 2 035 000
<b>Podíl spolufinancování opatření (1 EUR = 25 Kč)</b>	město:	mil Kč:	EUR:
	IPRM (ROP):	mil Kč:	EUR:
	partneři:	mil Kč:	EUR:
<b>Harmonogram čerpání spolufinancování opatření z IPRM</b>	2008	mil Kč:	EUR:
	2009	mil Kč:	EUR:
	2010	mil Kč:	EUR:
	2011	mil Kč:	EUR:
	2012	mil Kč:	EUR:
	2013	mil Kč:	EUR:

<b>Číslo a název opatření IPRM</b>	<b>1.3 Nové ubytovací kapacity pro návštěvníky a lázeňské hosty</b>				
<b>Prioritní oblast dle metodického pokynu MMR</b>	1. Ekonomický rozvoj				
<b>Zdroj spolufinancování (operační program)</b>	IPRM (ROP, opatření 3.1)				
<b>Návaznost na SWOT</b>	<i>Silné stránky:</i>	- Sílicí potenciál lázní Darkov			
	<i>Slabé stránky:</i>	- Nedostatek kvalitního ubytování vyššího standardu pro návštěvníky města			
	<i>Příležitosti:</i>	- Další rozvoj lázeňství jako významného ekonomického stimulu			
	<i>Ohrožení:</i>				
<b>Hlavní rozvíjená oblast ROP</b>	Zlepšení podmínek pro cestovní ruch ve městech				
<b>Cíl opatření</b>	Zvýšit počet nových ubytovacích kapacit v návaznosti na rozvoj turistiky, kongresové turistiky a lázeňství				
<b>Indikátory opatření</b> - ve žlutém rámečku hlavní indikátory IPRM - v zeleném rámečku doplňkové indikátory IPRM - v neoznačeném rámečku jsou vlastní indikátory	<i>Indikátor:</i>				<i>Hodnota:</i>
	51 15 31 Počet podpořených projektů na rozvoj				1
	Počet nových ubytovacích kapacit				50 lůžek
<b>Aktivity opatření</b> (popis jednotlivých aktivit uveden v příloze č. 1)	1.3.1 Výstavba nových ubytovacích kapacit				
<b>Celkový finanční objem opatření (1 EUR = 25 Kč)</b>	Celkem opatření:	mil Kč:		EUR:	550 000
<b>Celkový finanční objem spolufinancování IPRM (1 EUR = 25 Kč)</b>	Spolufinancování IPRM v %:	40%			
	Spolufinancování z IPRM absolutně:	mil Kč:		EUR:	220 000
<b>Podíl spolufinancování opatření (1 EUR = 25 Kč)</b>	město:	mil Kč:		EUR:	
	IPRM (ROP):	mil Kč:		EUR:	
	partneři:	mil Kč:		EUR:	
<b>Harmonogram čerpání spolufinancování opatření z IPRM</b>	2008	mil Kč:		EUR:	
	2009	mil Kč:		EUR:	
	2010	mil Kč:		EUR:	
	2011	mil Kč:		EUR:	
	2012	mil Kč:		EUR:	
	2013	mil Kč:		EUR:	

<b>Číslo a název opatření IPRM</b>	<b>1.4 Podnikatelská infrastruktura pro MSP a začínající podnikatele</b>			
<b>Prioritní oblast dle metodického pokynu MMR</b>	1. Ekonomický rozvoj			
<b>Zdroj spolufinancování (operační program)</b>	<b>OPPI</b>			
<b>Návaznost na SWOT</b>	<i>Silné stránky:</i>	- Vzrůstající zájem o podnikání v Karviné		
	<i>Slabé stránky:</i>	- Nízká podnikatelská aktivita - Nedostatečné infrastrukturní kapacity pro MSP - Nízký podíl zastoupení inovativních firem		
	<i>Příležitosti:</i>	- Zvyšující se počet volných pracovních míst		
	<i>Ohrožení:</i>	- Pokračující saldo migrace		
<b>Hlavní rozvíjená oblast ROP</b>	<b>NENÍ SOUČÁSTÍ ROP</b>			
<b>Cíl opatření</b>	Vybudovat zázemí pro malé a střední podnikatele, zejména s vazbou projekty s vyšší přidanou hodnotou.			
<b>Indikátory opatření</b>	<i>Indikátor:</i>			<i>Hodnota:</i>
	Plocha regenerovaných a revitalizovaných objektů po podnikání			13000 m <sup>2</sup>
<b>Aktivity opatření</b> <i>(popis jednotlivých aktivit uveden v příloze č. 1)</i>	1.4.1 Výstavba vědecko-technologického parku			
<b>Celkový finanční objem opatření (1 EUR = 25 Kč)</b>	Celkem opatření:	mil Kč:	EUR:	3 200 000
<b>Celkový finanční objem spolufinancování IPRM (1 EUR = 25 Kč)</b>	Spolufinancování IPRM v %:	0%		
	Spolufinancování z IPRM absolutně:	mil Kč:	EUR:	0
<b>Podíl spolufinancování opatření (1 EUR = 25 Kč)</b>	město:	mil Kč:	EUR:	0
	OPPI:	mil Kč:	EUR:	1 600 000
	partneři:	mil Kč:	EUR:	1 600 000
<b>Harmonogram čerpání spolufinancování opatření z IPRM</b>	2008	mil Kč:	EUR:	0
	2009	mil Kč:	EUR:	0
	2010	mil Kč:	EUR:	0
	2011	mil Kč:	EUR:	0
	2012	mil Kč:	EUR:	0
	2013	mil Kč:	EUR:	0



<b>Číslo a název opatření IPRM</b>	<b>1.5 Další vzdělávání dospělých se zaměřením na potřeby trhu práce</b>			
<b>Prioritní oblast dle metodického pokynu MMR</b>	1. Ekonomický rozvoj			
<b>Zdroj spolufinancování (operační program)</b>	<b>OPLZZ</b>			
<b>Návaznost na SWOT</b>	<i>Silné stránky:</i>	-		
	<i>Slabé stránky:</i>	<ul style="list-style-type: none"> <li>- Nízký zájem o technické obory</li> <li>- Nedostatek kvalitních lidských zdrojů na trhu práce</li> <li>- Malá ochota obyvatel k dalšímu vzdělávání</li> </ul>		
	<i>Příležitosti:</i>	<ul style="list-style-type: none"> <li>- Zvyšující se počet volných pracovních míst</li> </ul>		
	<i>Ohrožení:</i>			
<b>Hlavní rozvíjená oblast ROP</b>	<b>NENÍ SOUČÁSTÍ ROP</b>			
<b>Cíl opatření</b>	Zvýšit kvalifikační úroveň zaměstnanců firem reflektující aktuální a předvídané potřeby zaměstnavatelů.			
<b>Indikátory opatření</b>	<i>Indikátor:</i>			<i>Hodnota:</i>
	Počet projektů pro vzdělávání zaměstnanců			4
	Počet účastníků vzdělávacích programů			200
<b>Aktivity opatření</b> <i>(popis jednotlivých aktivit uveden v příloze č. 1)</i>	1.5.1 Vzdělávací a tréninkové programy pro zaměstnance			
<b>Celkový finanční objem opatření</b> <i>(1 EUR = 25 Kč)</i>	Celkem opatření:	mil Kč:		EUR: 800 000
	<b>Celkový finanční objem spolufinancování IPRM</b> <i>(1 EUR = 25 Kč)</i>	Spolufinancování IPRM v %:	0%	
<b>Podíl spolufinancování opatření</b> <i>(1 EUR = 25 Kč)</i>	město:	mil Kč:		EUR: 0
	OPLZZ:	mil Kč:		EUR: 400 000
	partneři:	mil Kč:		EUR: 400 000
<b>Harmonogram čerpání spolufinancování opatření z IPRM</b>	2008	mil Kč:		EUR: 0
	2009	mil Kč:		EUR: 0
	2010	mil Kč:		EUR: 0
	2011	mil Kč:		EUR: 0
	2012	mil Kč:		EUR: 0
	2013	mil Kč:		EUR: 0

<b>Číslo a název opatření IPRM</b>	<b>2.1 Budování bezbariérových přístupů</b>			
<b>Prioritní oblast dle metodického pokynu MMR</b>	2. Sociální integrace			
<b>Zdroj spolufinancování (operační program)</b>	IPRM (ROP, opatření 3.1)			
<b>Návaznost na SWOT</b>	<i>Silné stránky:</i>	-		
	<i>Slabé stránky:</i>	- Překážky při mobilitě občanů		
	<i>Příležitosti:</i>	- Další rozvoj lázeňství jako významného ekonomického stimulu		
	<i>Ohrožení:</i>			
<b>Hlavní rozvíjená oblast ROP</b>	Infrastruktura pro služby osobám se sníženou schopností pohybu a/nebo orientace, budování měst bez bariér a vytváření mobility pro všechny			
<b>Cíl opatření</b>	Zvýšit možnosti mobility osob se sníženou pohyblivostí v rámci zóny a usnadnit tak pohyb těchto osob v rámci vyčleněné zóny			
<b>Indikátory opatření</b>  - ve žlutém rámečku hlavní indikátory IPRM - v zeleném rámečku doplňkové indikátory IPRM - v neoznačeném rámečku jsou vlastní indikátory	<i>Indikátor:</i>			<i>Hodnota:</i>
	51 15 31 Počet podpořených projektů na rozvoj			1
	Počet studií pro mapování bezbariérové dopravy a tras			0
	64 01 04 Počet zařízení a technologií vedoucích ke zvýšení bezpečnosti a ochrany zdraví a majetku			40
	<i>v tom Počet nově vybudovaných míst odstraňujících překážky pohybu na komunikacích</i>			20
<i>v tom Počet nově vybudovaných míst odstraňujících překážky vstupu do objektů</i>			20	
<b>Aktiviny opatření</b> <i>(popis jednotlivých aktivit uveden v příloze č. 1)</i>	2.1.1 Vypracování Generelu bezbariérové dopravy a bezbariérových tras na území města a zmapování a návržení tras pohybu osob s omezenou schopností pohybu a orientace			
	2.1.2 Odstraňování překážek pohybu osob s omezenou schopností pohybu a orientace			
<b>Celkový finanční objem opatření (1 EUR = 25 Kč)</b>	Celkem opatření:	mil Kč:	EUR:	600 000
<b>Celkový finanční objem spolufinancování IPRM (1 EUR = 25 Kč)</b>	Spolufinancování IPRM v %:	92,5%		
	Spolufinancování z IPRM absolutně:	mil Kč:	EUR:	555 000
<b>Podíl spolufinancování opatření (1 EUR = 25 Kč)</b>	město:	mil Kč:	EUR:	
	IPRM (ROP):	mil Kč:	EUR:	
	partneři:	mil Kč:	EUR:	
<b>Harmonogram čerpání spolufinancování opatření z IPRM</b>	2008	mil Kč:	EUR:	
	2009	mil Kč:	EUR:	
	2010	mil Kč:	EUR:	
	2011	mil Kč:	EUR:	
	2012	mil Kč:	EUR:	
	2013	mil Kč:	EUR:	

<b>Číslo a název opatření IPRM</b>	<b>2.2 Zvýšení kvality infrastruktury pro vzdělání na základních a středních školách</b>		
<b>Prioritní oblast dle metodického pokynu MMR</b>	2. Sociální integrace		
<b>Zdroj spolufinancování (operační program)</b>	IPRM (ROP, opatření 3.1)		
<b>Návaznost na SWOT</b>	<i>Silné stránky:</i>	- Síť středních odborných škol	
	<i>Slabé stránky:</i>	- Nedostatečné moderní vybavení pro výuku na školách - Nižší míra zaměstnatelnosti ohrožených skupin - Nižší míra vzdělanosti	
	<i>Příležitosti:</i>		
	<i>Ohrožení:</i>		
<b>Hlavní rozvíjená oblast ROP</b>	Doplnění kapacit a zvýšení kvality infrastruktury pro vzdělávání všech stupňů		
<b>Cíl opatření</b>	Zvýšit kvalitu zázemí pro nové a interaktivní formy výuky na základních a středních školách		
<b>Indikátory opatření</b> - ve žlutém rámečku hlavní indikátory IPRM - v zeleném rámečku doplňkové indikátory IPRM - v neoznačeném rámečku jsou vlastní indikátory	<i>Indikátor:</i>	<i>Hodnota:</i>	
	51 15 31 Počet podpořených projektů na rozvoj	5	
	65 11 01 Plocha regenerovaných a revitalizovaných objektů pro rozvoj vzdělávání	1000 m <sup>2</sup>	
	Počet objektů s modernizovaným vybavením a zařízením	5	
<b>Aktivita opatření</b> <i>(popis jednotlivých aktivit uveden v příloze č. 1)</i>	2.2.1 Rekonstrukce, modernizace a vybavení společných učeben a didaktických místností na základních a středních školách		
<b>Celkový finanční objem opatření (1 EUR = 25 Kč)</b>	Celkem opatření:	mil Kč:	EUR: 1 060 265
<b>Celkový finanční objem spolufinancování IPRM (1 EUR = 25 Kč)</b>	Spolufinancování IPRM v %:	92,5%	
	Spolufinancování z IPRM absolutně:	mil Kč:	EUR: 980 745
<b>Podíl spolufinancování opatření (1 EUR = 25 Kč)</b>	město:	mil Kč:	EUR:
	IPRM (ROP):	mil Kč:	EUR:
	partneři:	mil Kč:	EUR:
<b>Harmonogram čerpání spolufinancování opatření z IPRM</b>	2008	mil Kč:	EUR:
	2009	mil Kč:	EUR:
	2010	mil Kč:	EUR:
	2011	mil Kč:	EUR:
	2012	mil Kč:	EUR:
	2013	mil Kč:	EUR:

<b>Číslo a název opatření IPRM</b>	<b>2.3 Zvýšení dovedností žáků základních a středních škol</b>			
<b>Prioritní oblast dle metodického pokynu MMR</b>	2. Sociální integrace			
<b>Zdroj spolufinancování (operační program)</b>	OPVK			
<b>Návaznost na SWOT</b>	<i>Silné stránky:</i>	- Síť středních odborných škol		
	<i>Slabé stránky:</i>	- Nedostatečné moderní vybavení pro výuku na školách - Nižší míra zaměstnatelnosti ohrožených skupin - Nižší míra vzdělanosti		
	<i>Příležitosti:</i>			
	<i>Ohrožení:</i>			
<b>Hlavní rozvíjená oblast ROP</b>	<b>NENÍ SOUČÁSTÍ ROP</b>			
<b>Cíl opatření</b>	Zvyšování dovedností žáků a zvýšení jejich budoucí uplatnitelnosti na trhu práce			
<b>Indikátory opatření</b>	<i>Indikátor:</i>			<i>Hodnota:</i>
	Počet projektů na zvyšování dovedností žáků			5
	Počet účastníků vzdělávacích aktivit			1000
<b>Aktivity opatření</b> <i>(popis jednotlivých aktivit uveden v příloze č. 1)</i>	2.3.1 Zvyšování dovedností žáků základních a středních škol vedoucí ke zvýšení jejich budoucího uplatnění na trhu práce			
<b>Celkový finanční objem opatření (1 EUR = 25 Kč)</b>	Celkem opatření:	mil Kč:		EUR: 560 000
	<b>Celkový finanční objem spolufinancování IPRM (1 EUR = 25 Kč)</b>	Spolufinancování IPRM v %:	0%	
	Spolufinancování z IPRM absolutně:	mil Kč:		EUR: 0
<b>Podíl spolufinancování opatření (1 EUR = 25 Kč)</b>	město:	mil Kč:		EUR: 0
	OPVK:	mil Kč:		EUR: 560 000
	partneři:	mil Kč:		EUR: 0
<b>Harmonogram čerpání spolufinancování opatření z IPRM</b>	2008	mil Kč:		EUR: 0
	2009	mil Kč:		EUR: 0
	2010	mil Kč:		EUR: 0
	2011	mil Kč:		EUR: 0
	2012	mil Kč:		EUR: 0
	2013	mil Kč:		EUR: 0

<b>Číslo a název opatření IPRM</b>	<b>2.4 Budování kapacit pro další rozvoj vysokého školství ve městě</b>			
<b>Prioritní oblast dle metodického pokynu MMR</b>	2. Sociální integrace			
<b>Zdroj spolufinancování (operační program)</b>	OPVaVPI / MŠMT			
<b>Návaznost na SWOT</b>	<i>Silné stránky:</i>	- Obchodně podnikatelská fakulta		
	<i>Slabé stránky:</i>	-		
	<i>Příležitosti:</i>	- Rozšiřování možnosti rozvoje vysokého školství e městě (nová fakulta, vysokoškolské/vědecké ústavy atd.)		
	<i>Ohrožení:</i>	- Pokračující negativní saldo migrace		
<b>Hlavní rozvíjená oblast ROP</b>	<b>NENÍ SOUČÁSTÍ ROP</b>			
<b>Cíl opatření</b>	Zvýšení infrastrukturních kapacit a zázemí pro další rozvoj vysokého školství ve městě			
<b>Indikátory opatření</b>	<i>Indikátor:</i>			<i>Hodnota:</i>
		NENÍ SOUČÁSTÍ ROP		
<b>Aktivity opatření</b> <i>(popis jednotlivých aktivit uveden v příloze č. 1)</i>	2.4.1 Výstavba vysokoškolského kampusu			
<b>Celkový finanční objem opatření</b> <i>(1 EUR = 25 Kč)</i>	Celkem opatření:	mil Kč:	EUR:	17 120 000
<b>Celkový finanční objem spolufinancování IPRM</b> <i>(1 EUR = 25 Kč)</i>	Spolufinancování IPRM v %:	0%		
	Spolufinancování z IPRM absolutně:	mil Kč:	EUR:	0
<b>Podíl spolufinancování opatření</b> <i>(1 EUR = 25 Kč)</i>	město:	mil Kč:	EUR:	0
	IPRM (ROP):	mil Kč:	EUR:	0
	partneři:	mil Kč:	EUR:	8 560 000
<b>Harmonogram čerpání spolufinancování opatření z IPRM</b>	2008	mil Kč:	EUR:	0
	2009	mil Kč:	EUR:	0
	2010	mil Kč:	EUR:	0
	2011	mil Kč:	EUR:	0
	2012	mil Kč:	EUR:	0
	2013	mil Kč:	EUR:	0

<b>Číslo a název opatření IPRM</b>	<b>2.5 Rozvoj knihovnických a informačních služeb</b>			
<b>Prioritní oblast dle metodického pokynu MMR</b>	2. Sociální integrace			
<b>Zdroj spolufinancování (operační program)</b>	IPRM (ROP, opatření 3.1)			
<b>Návaznost na SWOT</b>	<i>Silné stránky:</i>	- Regionální knihovna jako místo pro další vzdělávání		
	<i>Slabé stránky:</i>	- Malá ochota obyvatel k dalšímu vzdělávání		
	<i>Příležitosti:</i>			
	<i>Ohrožení:</i>			
<b>Hlavní rozvíjená oblast ROP</b>	Doplnění kapacit a zvýšení kvality infrastruktury pro vzdělávání všech stupňů			
<b>Cíl opatření</b>	Vytvoření nového městského vzdělávacího informačního a komunitního komplexu			
<b>Indikátory opatření</b> - ve žlutém rámečku hlavní indikátory IPRM - v zeleném rámečku doplňkové indikátory IPRM - v neoznačeném rámečku jsou vlastní indikátory	<i>Indikátor:</i>			<i>Hodnota:</i>
	51 15 31 Počet podpořených projektů na rozvoj			1
	65 11 01 Plocha regenerovaných a revitalizovaných objektů pro rozvoj vzdělávání			2180 m <sup>2</sup>
<b>Aktivita opatření</b> (popis jednotlivých aktivit uveden v příloze č. 1)	2.5.1 Rekonstrukce a vybavení pracoviště Regionální knihovny Karviná			
<b>Celkový finanční objem opatření (1 EUR = 25 Kč)</b>	Celkem opatření:	mil Kč:	EUR:	2 400 000
<b>Celkový finanční objem spolufinancování IPRM (1 EUR = 25 Kč)</b>	Spolufinancování IPRM v %:	92,5%		
	Spolufinancování z IPRM absolutně:	mil Kč:	EUR:	2 220 000
<b>Podíl spolufinancování opatření (1 EUR = 25 Kč)</b>	město:	mil Kč:	EUR:	180 000
	IPRM (ROP):	mil Kč:	EUR:	2 220 000
	partneři:	mil Kč:	EUR:	0
<b>Harmonogram čerpání spolufinancování opatření z IPRM</b>	2008	mil Kč:	EUR:	0
	2009	mil Kč:	EUR:	0
	2010	mil Kč:	EUR:	2 220 000
	2011	mil Kč:	EUR:	0
	2012	mil Kč:	EUR:	0
	2013	mil Kč:	EUR:	0

<b>Číslo a název opatření IPRM</b>	<b>2.6 Budování zařízení a služeb pro prevenci sociálně-patologických jevů</b>			
<b>Prioritní oblast dle metodického pokynu MMR</b>	2. Sociální integrace			
<b>Zdroj spolufinancování (operační program)</b>				
<b>Návaznost na SWOT</b>	<i>Silné stránky:</i>	-		
	<i>Slabé stránky:</i>	- Vyšší výskyt sociálně-patologických jevů - Vysoký počet lidí bez domova		
	<i>Příležitosti:</i>			
	<i>Ohrožení:</i>			
<b>Hlavní rozvíjená oblast ROP</b>	<b>NENÍ SOUČÁSTÍ ROP</b>			
<b>Cíl opatření</b>	Vznik zařízení pro seniory bezdomovce, alkoholiky a osoby s psychickým onemocněním			
<b>Indikátory opatření</b> - ve žlutém rámečku hlavní indikátory IPRM - v zeleném rámečku doplňkové indikátory IPRM - v neoznačeném rámečku jsou vlastní indikátory	<i>Indikátor:</i>	<i>Hodnota:</i>		
<b>Aktivity opatření</b> <i>(popis jednotlivých aktivit uveden v příloze č. 1)</i>	2.6.1 Pobytové zařízení pro lidi s duševním onemocněním			
<b>Celkový finanční objem opatření (1 EUR = 25 Kč)</b>	Celkem opatření:	mil Kč:	EUR:	
<b>Celkový finanční objem spolufinancování IPRM (1 EUR = 25 Kč)</b>	Spolufinancování IPRM v %:			
	Spolufinancování z IPRM absolutně:	mil Kč:	EUR:	
<b>Podíl spolufinancování opatření (1 EUR = 25 Kč)</b>	město:	mil Kč:	EUR:	
	IPRM (ROP):	mil Kč:	EUR:	
	partneři:	mil Kč:	EUR:	
<b>Harmonogram čerpání spolufinancování opatření z IPRM</b>	2008	mil Kč:	EUR:	
	2009	mil Kč:	EUR:	
	2010	mil Kč:	EUR:	
	2011	mil Kč:	EUR:	
	2012	mil Kč:	EUR:	
	2013	mil Kč:	EUR:	

<b>Číslo a název opatření IPRM</b>	<b>2.7 Systémy sociálních služeb</b>				
<b>Prioritní oblast dle metodického pokynu MMR</b>	2. Sociální integrace				
<b>Zdroj spolufinancování (operační program)</b>	IPRM (ROP, opatření 3.1)				
<b>Návaznost na SWOT</b>	<i>Silné stránky:</i>	-			
	<i>Slabé stránky:</i>	- Stárnutí obyvatelstva			
	<i>Příležitosti:</i>				
	<i>Ohrožení:</i>				
<b>Hlavní rozvíjená oblast ROP</b>	Rozvoj služeb odrážejících měnící se demografickou strukturu obyvatel				
<b>Cíl opatření</b>	Vybudování zázemí pro seniory se zdravotním postižením v denním centru a zařízení pro osoby se zdravotním postižením těžšího stupně				
<b>Indikátory opatření</b> - ve žlutém rámečku hlavní indikátory IPRM - v zeleném rámečku doplňkové indikátory IPRM - v neoznačeném rámečku jsou vlastní indikátory	<i>Indikátor:</i>				<i>Hodnota:</i>
	51 15 31 Počet podpořených projektů na rozvoj				1
	65 11 03 Plocha regenerovaných a revitalizovaných objektů pro sociální služby a zdravotní péči				100 m <sup>2</sup>
<b>Aktivita opatření</b> <i>(popis jednotlivých aktivit uveden v příloze č. 1)</i>	2.7.1 Vybudování denního centra služby pro seniory se zdravotním postižením				
	2.7.2 Domov pro osoby se zdravotním postižením a odlehčovací pobytové služby (nebude realizováno z ROP)				
<b>Celkový finanční objem opatření (1 EUR = 25 Kč)</b>	Celkem opatření:	mil Kč:		EUR:	40 000
<b>Celkový finanční objem spolufinancování IPRM (1 EUR = 25 Kč)</b>	Spolufinancování IPRM v %:	92,5%			
	Spolufinancování z IPRM absolutně:	mil Kč:		EUR:	37 000
<b>Podíl spolufinancování opatření (1 EUR = 25 Kč)</b>	město:	mil Kč:		EUR:	
	IPRM (ROP):	mil Kč:		EUR:	
	partneři:	mil Kč:		EUR:	
<b>Harmonogram čerpání spolufinancování opatření z IPRM</b>	2008	mil Kč:		EUR:	
	2009	mil Kč:		EUR:	
	2010	mil Kč:		EUR:	
	2011	mil Kč:		EUR:	
	2012	mil Kč:		EUR:	
	2013	mil Kč:		EUR:	



<b>Číslo a název opatření IPRM</b>	<b>3.1 Rekonstrukce kulturních a historických památek</b>		
<b>Prioritní oblast dle metodického pokynu MMR</b>	3. Přitažlivá města		
<b>Zdroj spolufinancování (operační program)</b>	IPRM (ROP, opatření 3.1)		
<b>Návaznost na SWOT</b>	<i>Silné stránky:</i>	<ul style="list-style-type: none"> <li>- Zvyšování kvality produktů pro turistiku a volný čas</li> <li>- Množství a kvalita zeleně a parků ve městě</li> <li>- Zámek Fryštát a přilehlé historické jádro</li> </ul>	
	<i>Slabé stránky:</i>	<ul style="list-style-type: none"> <li>- Nedostatek příležitostí pro dlouhodobou turistiku</li> <li>- Negativní povědomí o městě</li> </ul>	
	<i>Příležitosti:</i>		
	<i>Ohrožení:</i>		
<b>Hlavní rozvíjená oblast ROP</b>	Regenerace památkových objektů v centrech měst, posílení infrastruktury pro cestovní ruch		
<b>Cíl opatření</b>	Podpořit atraktivitu turisticky významného centra rekonstrukcí historických objektů		
<b>Indikátory opatření</b> <ul style="list-style-type: none"> <li>- ve žlutém rámečku hlavní indikátory IPRM</li> <li>- v zeleném rámečku doplňkové indikátory IPRM</li> <li>- v neoznačeném rámečku jsou vlastní indikátory</li> </ul>	<i>Indikátor:</i>	<i>Hodnota:</i>	
	51 15 31 Počet podpořených projektů na rozvoj	2	
	65 11 04 Plocha regenerovaných a revitalizovaných objektů zájmové a volnočasové povahy	2935 m2	
	65 01 01 Plocha regenerovaného a revitalizovaného území	6000 m2	
	Počet zrekonstruovaných kulturně historických a technických objektů	2	
<b>Aktivity opatření</b> <i>(popis jednotlivých aktivit uveden v příloze č. 1)</i>	3.1.1 Rekonstrukce církevních objektů		
	3.1.2 Regenerace areálu bývalých zámeckých koníren		
<b>Celkový finanční objem opatření (1 EUR = 25 Kč)</b>	Celkem opatření:	mil Kč:	EUR: 2 940 541
<b>Celkový finanční objem spolufinancování IPRM (1 EUR = 25 Kč)</b>	Spolufinancování IPRM v %:	92,5%	
	Spolufinancování z IPRM absolutně:	mil Kč:	EUR: 2 720 000
<b>Podíl spolufinancování opatření (1 EUR = 25 Kč)</b>	město:	mil Kč:	EUR:
	IPRM (ROP):	mil Kč:	EUR:
	partneři:	mil Kč:	EUR:
<b>Harmonogram čerpání spolufinancování opatření z IPRM</b>	2008	mil Kč:	EUR:
	2009	mil Kč:	EUR:
	2010	mil Kč:	EUR:
	2011	mil Kč:	EUR:
	2012	mil Kč:	EUR:
	2013	mil Kč:	EUR:

<b>Číslo a název opatření IPRM</b>	<b>3.2 Rekonstrukce zanedbaných a nebo nedostatečně využívaných veřejných prostranství</b>			
<b>Prioritní oblast dle metodického pokynu MMR</b>	3. Přitažlivá města			
<b>Zdroj spolufinancování (operační program)</b>	IPRM (ROP, opatření 3.1)			
<b>Návaznost na SWOT</b>	<i>Silné stránky:</i>	<ul style="list-style-type: none"> <li>- Sílíci potenciál lázní Darkov</li> <li>- Zvyšování kvality produktů pro turistiku a volný čas</li> <li>- Zámek Fryštát a přilehlé historické jádro</li> </ul>		
	<i>Slabé stránky:</i>	<ul style="list-style-type: none"> <li>- Nedostatek příležitostí pro dlouhodobou turistiku</li> <li>- Negativní povědomí o městě</li> </ul>		
	<i>Příležitosti:</i>	<ul style="list-style-type: none"> <li>- Další rozvoj lázeňství jako významného ekonomické stimulu</li> </ul>		
	<i>Ohrožení:</i>			
<b>Hlavní rozvíjená oblast ROP</b>	Zvýšení kvality exponovaných veřejných prostranství.			
<b>Cíl opatření</b>	Zvýšit atraktivitu a funkční využitelnost potenciálu turistických atraktivit zóny a prostor pro trávení volného času.			
<b>Indikátory opatření</b>	<i>Indikátor:</i>			<i>Hodnota:</i>
<ul style="list-style-type: none"> <li>- ve žlutém rámečku hlavní indikátory IPRM</li> <li>- v zeleném rámečku doplňkové indikátory IPRM</li> <li>- v neoznačeném rámečku jsou vlastní indikátory</li> </ul>	51 15 31 Počet podpořených projektů na rozvoj			1
	65 01 01 Plocha regenerovaného a revitalizovaného území			5000 m2
<b>Aktivity opatření</b> <i>(popis jednotlivých aktivit uveden v příloze č. 1)</i>	3.2.1 Vybudování lázeňské kolonády			
	3.2.2 Rekonstrukce parku Boženy Němcové			
	3.2.3 Rekonstrukce území tržiště v centru města			
<b>Celkový finanční objem opatření (1 EUR = 25 Kč)</b>	Celkem opatření:	mil Kč:	EUR:	1 118 919
<b>Celkový finanční objem spolufinancování IPRM (1 EUR = 25 Kč)</b>	Spolufinancování IPRM v %:	87,7%		
	Spolufinancování z IPRM absolutně:	mil Kč:	EUR:	1 035 000
<b>Podíl spolufinancování opatření (1 EUR = 25 Kč)</b>	město:	mil Kč:	EUR:	
	IPRM (ROP):	mil Kč:	EUR:	
	partneři:	mil Kč:	EUR:	
<b>Harmonogram čerpání spolufinancování opatření z IPRM</b>	2008	mil Kč:	EUR:	
	2009	mil Kč:	EUR:	
	2010	mil Kč:	EUR:	
	2011	mil Kč:	EUR:	
	2012	mil Kč:	EUR:	
	2013	mil Kč:	EUR:	

<b>Číslo a název opatření IPRM</b>	<b>3.3 Rekonstrukce objektů plnící společenské a kulturní funkce</b>			
<b>Prioritní oblast dle metodického pokynu MMR</b>	3. Přitažlivá města			
<b>Zdroj spolufinancování (operační program)</b>	IPRM (ROP, opatření 3.1)			
<b>Návaznost na SWOT</b>	<i>Silné stránky:</i>	-		
	<i>Slabé stránky:</i>	- Nižší kvalita objektů pro společenské a kulturní akce		
	<i>Příležitosti:</i>	- Možnosti kongresové turistiky		
	<i>Ohrožení:</i>	-		
<b>Hlavní rozvíjená oblast ROP</b>	Zkvalitnění a rozšíření infrastruktury pro kulturu a volný čas, podpora zdravého způsobu života			
<b>Cíl opatření</b>	Rekonstruovat významné objekty společenského života města			
<b>Indikátory opatření</b>	<i>Indikátor:</i>			<i>Hodnota:</i>
- ve žlutém rámečku hlavní indikátory IPRM	51 15 31 Počet podpořených projektů na rozvoj			3
- v zeleném rámečku doplňkové indikátory IPRM	65 11 04 Plocha regenerovaných a revitalizovaných objektů zájmové a volnočasové povahy			6000 m2
- v neoznačeném rámečku jsou vlastní indikátory	65 01 01 Plocha regenerovaného a revitalizovaného území			2000 m2
<b>Aktivity opatření</b>	3.3.1 Rekonstrukce objektů a území pro aktivní trávení volného času			
<i>(popis jednotlivých aktivit uveden v příloze č. 1)</i>	3.3.2 Rekonstrukce objektů společenského charakteru			
<b>Celkový finanční objem opatření (1 EUR = 25 Kč)</b>	Celkem opatření:	mil Kč:	EUR:	4 840 000
<b>Celkový finanční objem spolufinancování IPRM (1 EUR = 25 Kč)</b>	Spolufinancování IPRM v %:	92,5%		
	Spolufinancování z IPRM absolutně:	mil Kč:	EUR:	4 477 000
<b>Podíl spolufinancování opatření (1 EUR = 25 Kč)</b>	město:	mil Kč:	EUR:	
	IPRM (ROP):	mil Kč:	EUR:	
	partneři:	mil Kč:	EUR:	
<b>Harmonogram čerpání spolufinancování opatření z IPRM</b>	2008	mil Kč:	EUR:	
	2009	mil Kč:	EUR:	
	2010	mil Kč:	EUR:	
	2011	mil Kč:	EUR:	
	2012	mil Kč:	EUR:	
	2013	mil Kč:	EUR:	

<b>Číslo a název opatření IPRM</b>	<b>3.4 Regenerace brownfields</b>			
<b>Prioritní oblast dle metodického pokynu MMR</b>	3. Přitažlivá města			
<b>Zdroj spolufinancování (operační program)</b>	OPPI			
<b>Návaznost na SWOT</b>	<i>Silné stránky:</i>	-		
	<i>Slabé stránky:</i>	- Významný podíl brownfields ve městě		
	<i>Příležitosti:</i>			
	<i>Ohrožení:</i>	- Staré ekologické zátěže		
<b>Hlavní rozvíjená oblast ROP</b>	<b>NENÍ SOUČÁSTÍ ROP</b>			
<b>Cíl opatření</b>	Rekonstruovat území typu brownfields se změněným typem využívání			
<b>Indikátory opatření</b>	<i>Indikátor:</i>			<i>Hodnota:</i>
- ve žlutém rámečku hlavní indikátory IPRM				
- v zeleném rámečku doplňkové indikátory IPRM				
- v neoznačeném rámečku jsou vlastní indikátory				
<b>Aktivity opatření</b> <i>(popis jednotlivých aktivit uveden v příloze č. 1)</i>	3.4.1 Regenerace brownfields se změněným typem využívání			
<b>Celkový finanční objem opatření (1 EUR = 25 Kč)</b>	Celkem opatření:	mil Kč:	EUR:	2 000 000
<b>Celkový finanční objem spolufinancování IPRM (1 EUR = 25 Kč)</b>	Spolufinancování IPRM v %:			
	Spolufinancování z IPRM absolutně:	mil Kč:	EUR:	
<b>Podíl spolufinancování opatření (1 EUR = 25 Kč)</b>	město:	mil Kč:	EUR:	
	IPRM (ROP):	mil Kč:	EUR:	
	partneři:	mil Kč:	EUR:	
<b>Harmonogram čerpání spolufinancování opatření z IPRM</b>	2008	mil Kč:	EUR:	
	2009	mil Kč:	EUR:	
	2010	mil Kč:	EUR:	
	2011	mil Kč:	EUR:	
	2012	mil Kč:	EUR:	
	2013	mil Kč:	EUR:	

<b>Číslo a název opatření IPRM</b>	<b>3.5 Zvýšení kvality zón bydlení a příprava nových obytných zón</b>				
<b>Prioritní oblast dle metodického pokynu MMR</b>	3. Přitažlivá města				
<b>Zdroj spolufinancování (operační program)</b>	<b>Neidentifikován</b>				
<b>Návaznost na SWOT</b>	<i>Silné stránky:</i>	- Existující projekty pro novou výstavbu bytů a rodinných domů			
	<i>Slabé stránky:</i>	- Nedostatek nového moderního bydlení - Zanedbanost bytového fondu			
	<i>Příležitosti:</i>				
	<i>Ohrožení:</i>	- Pokračující negativní saldo migrace			
<b>Hlavní rozvíjená oblast ROP</b>	<b>NENÍ SOUČÁSTÍ ROP</b>				
<b>Cíl opatření</b>	Zvýšit atraktivitu stávajících zón bydlení a výstavba nových lokalit pro bydlení				
<b>Indikátory opatření</b>	<i>Indikátor:</i>	NENÍ SOUČÁSTÍ ROP			<i>Hodnota:</i>
<b>Aktivity opatření</b> <i>(popis jednotlivých aktivit uveden v příloze č. 1)</i>					
<b>Celkový finanční objem opatření (1 EUR = 25 Kč)</b>	Celkem opatření:	mil Kč:	0	EUR:	0
<b>Celkový finanční objem spolufinancování IPRM (1 EUR = 25 Kč)</b>	Spolufinancování IPRM v %:	0%			
	Spolufinancování z IPRM absolutně:	mil Kč:	0	EUR:	0
<b>Podíl spolufinancování opatření (1 EUR = 25 Kč)</b>	město:	mil Kč:	0	EUR:	0
	IPRM (ROP):	mil Kč:	0	EUR:	0
	partneři:	mil Kč:	0	EUR:	0
<b>Harmonogram čerpání spolufinancování opatření z IPRM</b>	2008	mil Kč:	0	EUR:	0
	2009	mil Kč:	0	EUR:	0
	2010	mil Kč:	0	EUR:	0
	2011	mil Kč:	0	EUR:	0
	2012	mil Kč:	0	EUR:	0
	2013	mil Kč:	0	EUR:	0

<b>Číslo a název opatření IPRM</b>	<b>4.1 Řešení parkování v exponovaných lokalitách</b>			
<b>Prioritní oblast dle metodického pokynu MMR</b>	4. Dostupnost a mobilita			
<b>Zdroj spolufinancování (operační program)</b>	IPRM (ROP, opatření 3.1)			
<b>Návaznost na SWOT</b>	<i>Silné stránky:</i>	- Zvyšování kvality produktů pro turistiku a volný čas		
	<i>Slabé stránky:</i>	- Malá kapacita parkování		
	<i>Příležitosti:</i>			
	<i>Ohrožení:</i>			
<b>Hlavní rozvíjená oblast ROP</b>	Řešení problematiky parkování			
<b>Cíl opatření</b>	Usnadnit parkování v oblastech většího počtu návštěvníků, zejména u objektů a území plnících turistickou, společenskou a sportovní funkci			
<b>Indikátory opatření</b>	<i>Indikátor:</i>			<i>Hodnota:</i>
- ve žlutém rámečku hlavní indikátory IPRM	51 15 31 Počet podpořených projektů na rozvoj			5
- v zeleném rámečku doplňkové indikátory IPRM	65 01 01 Plocha regenerovaného a revitalizovaného území			12000 m2
- v neoznačeném rámečku jsou vlastní indikátory	Počet nově vybudovaných parkovacích stání			300
<b>Aktivity opatření</b> <i>(popis jednotlivých aktivit uveden v příloze č. 1)</i>	4.1.1 Budování pozemních parkovišť a jednotlivých stání			
<b>Celkový finanční objem opatření</b> <i>(1 EUR = 25 Kč)</i>	Celkem opatření:	mil Kč:	EUR:	1 200 000
<b>Celkový finanční objem spolufinancování IPRM</b> <i>(1 EUR = 25 Kč)</i>	Spolufinancování IPRM v %:	92,5%		
	Spolufinancování z IPRM absolutně:	mil Kč:	EUR:	1 110 000
<b>Podíl spolufinancování opatření</b> <i>(1 EUR = 25 Kč)</i>	město:	mil Kč:	EUR:	90 000
	IPRM (ROP):	mil Kč:	EUR:	1 110 000
	partneři:	mil Kč:	EUR:	0
<b>Harmonogram čerpání spolufinancování opatření z IPRM</b>	2008	mil Kč:	EUR:	
	2009	mil Kč:	EUR:	
	2010	mil Kč:	EUR:	
	2011	mil Kč:	EUR:	
	2012	mil Kč:	EUR:	
	2013	mil Kč:	EUR:	

<b>Číslo a název opatření IPRM</b>	<b>4.2 Budování a rozšiřování sítě pěších stezek, in-line tras a cyklostezek</b>			
<b>Prioritní oblast dle metodického pokynu MMR</b>	4. Dostupnost a mobilita			
<b>Zdroj spolufinancování (operační program)</b>	IPRM (ROP, opatření 3.1)			
<b>Návaznost na SWOT</b>	<i>Silné stránky:</i>	- Základní systém cyklostezek		
	<i>Slabé stránky:</i>	- Nižší kvalita nebo neexistence celoročních sportovišť - Překážky v mobilitě občanů		
	<i>Příležitosti:</i>			
	<i>Ohrožení:</i>			
<b>Hlavní rozvíjená oblast ROP</b>	Podpora využívání měkkých forem dopravy			
<b>Cíl opatření</b>	Zvýšit možnosti bezpečného pohybu pěších, inline bruslařů a cyklistů			
<b>Indikátory opatření</b> - ve žlutém rámečku hlavní indikátory IPRM - v zeleném rámečku doplňkové indikátory IPRM - v neoznačeném rámečku jsou vlastní indikátory	<i>Indikátor:</i>			<i>Hodnota:</i>
	51 15 31 Počet podpořených projektů na rozvoj			3
	65 01 01 Plocha regenerovaného a revitalizovaného území			20000 m2
	61 01 11 Délka nově vybudovaných cyklostezek			10 km
	61 01 16 Délka rekonstruovaných cyklostezek			10 km
<b>Aktivity opatření</b> <i>(popis jednotlivých aktivit uveden v příloze č. 1)</i>	4.2.1 Budování cyklostezek a in-line stezek včetně doprovodného vybavení			
<b>Celkový finanční objem opatření (1 EUR = 25 Kč)</b>	Celkem opatření:	mil Kč:	EUR:	988 000
<b>Celkový finanční objem spolufinancování IPRM (1 EUR = 25 Kč)</b>	Spolufinancování IPRM v %:	92,5%		
	Spolufinancování z IPRM absolutně:	mil Kč:	EUR:	913 920
<b>Podíl spolufinancování opatření (1 EUR = 25 Kč)</b>	město:	mil Kč:	EUR:	74 080
	IPRM (ROP):	mil Kč:	EUR:	913 920
	partneři:	mil Kč:	EUR:	0
<b>Harmonogram čerpání spolufinancování opatření z IPRM</b>	2008	mil Kč:	EUR:	
	2009	mil Kč:	EUR:	
	2010	mil Kč:	EUR:	
	2011	mil Kč:	EUR:	
	2012	mil Kč:	EUR:	
	2013	mil Kč:	EUR:	

<b>Číslo a název opatření IPRM</b>	<b>4.3 Rekonstrukce komunikací na území města Karviné</b>				
<b>Prioritní oblast dle metodického pokynu MMR</b>	4. Dostupnost a mobilita				
<b>Zdroj spolufinancování (operační program)</b>	<b>Neidentifikován</b>				
<b>Návaznost na SWOT</b>	<i>Silné stránky:</i>	-			
	<i>Slabé stránky:</i>	<ul style="list-style-type: none"> <li>- Tah mezinárodní dopravy skrze centrum města</li> <li>- Stav místních komunikací</li> <li>- Malá kapacita parkování</li> </ul>			
	<i>Příležitosti:</i>				
	<i>Ohrožení:</i>				
<b>Hlavní rozvíjená oblast ROP</b>	<b>NENÍ SOUČÁSTÍ ROP</b>				
<b>Cíl opatření</b>	Zvýšit kvalitu místních komunikací a bezpečnost provozu na nich				
<b>Indikátory opatření</b>	<i>Indikátor:</i>	NENÍ SOUČÁSTÍ ROP			<i>Hodnota:</i>
<b>Aktivity opatření</b> <i>(popis jednotlivých aktivit uveden v příloze č. 1)</i>					
<b>Celkový finanční objem opatření (1 EUR = 25 Kč)</b>	Celkem opatření:	mil Kč:	139	EUR:	5 560 000
<b>Celkový finanční objem spolufinancování IPRM (1 EUR = 25 Kč)</b>	Spolufinancování IPRM v %:	0%			
	Spolufinancování z IPRM absolutně:	mil Kč:	0	EUR:	0
<b>Podíl spolufinancování opatření (1 EUR = 25 Kč)</b>	město:	mil Kč:	0	EUR:	0
	IPRM (ROP):	mil Kč:	0	EUR:	0
	partneři:	mil Kč:	0	EUR:	0
<b>Harmonogram čerpání spolufinancování opatření z IPRM</b>	2008	mil Kč:	0	EUR:	0
	2009	mil Kč:	0	EUR:	0
	2010	mil Kč:	0	EUR:	0
	2011	mil Kč:	0	EUR:	0
	2012	mil Kč:	0	EUR:	0
	2013	mil Kč:	0	EUR:	0



<b>Číslo a název opatření IPRM</b>	<b>5.1 Ochrana vod</b>				
<b>Prioritní oblast dle metodického pokynu MMR</b>	5. Životní prostředí				
<b>Zdroj spolufinancování (operační program)</b>	<b>OPŽV</b>				
<b>Návaznost na SWOT</b>	<i>Silné stránky:</i>	-			
	<i>Slabé stránky:</i>	- Odkanalizování okrajových částí města - Nedostatečná povodňová ochrana			
	<i>Příležitosti:</i>				
	<i>Ohrožení:</i>				
<b>Hlavní rozvíjená oblast ROP</b>	<b>NENÍ SOUČÁSTÍ ROP</b>				
<b>Cíl opatření</b>					
<b>Indikátory opatření</b>	<i>Indikátor:</i>	NENÍ SOUČÁSTÍ ROP			<i>Hodnota:</i>
<b>Aktivity opatření</b> <i>(popis jednotlivých aktivit uveden v příloze č. 1)</i>	5.1.1 Odkanalizování vybraných částí města				
<b>Celkový finanční objem opatření (1 EUR = 25 Kč)</b>	Celkem opatření:	mil Kč:	0	EUR:	0
<b>Celkový finanční objem spolufinancování IPRM (1 EUR = 25 Kč)</b>	Spolufinancování IPRM v %:	0%			
	Spolufinancování z IPRM absolutně:	mil Kč:	0	EUR:	0
<b>Podíl spolufinancování opatření (1 EUR = 25 Kč)</b>	město:	mil Kč:	0	EUR:	0
	IPRM (ROP):	mil Kč:	0	EUR:	0
	partneři:	mil Kč:	0	EUR:	0
<b>Harmonogram čerpání spolufinancování opatření z IPRM</b>	2008	mil Kč:	0	EUR:	0
	2009	mil Kč:	0	EUR:	0
	2010	mil Kč:	0	EUR:	0
	2011	mil Kč:	0	EUR:	0
	2012	mil Kč:	0	EUR:	0
	2013	mil Kč:	0	EUR:	0

<b>Číslo a název opatření IPRM</b>	<b>5.2 Snižování energetických náročností budov</b>				
<b>Prioritní oblast dle metodického pokynu MMR</b>	5. Životní prostředí				
<b>Zdroj spolufinancování (operační program)</b>	<b>OPŽV / IOP</b>				
<b>Návaznost na SWOT</b>	<i>Silné stránky:</i>	-			
	<i>Slabé stránky:</i>	- Zanedbanost bytového fondu - Nižší kvalita objektů pro společenské a kulturní akce			
	<i>Příležitosti:</i>				
	<i>Ohrožení:</i>				
<b>Hlavní rozvíjená oblast ROP</b>	<b>NENÍ SOUČÁSTÍ ROP</b>				
<b>Cíl opatření</b>					
<b>Indikátory opatření</b>	<i>Indikátor:</i>				<i>Hodnota:</i>
<b>Aktivity opatření</b> <i>(popis jednotlivých aktivit uveden v příloze č. 1)</i>	5.2.1 Snižování energetických náročností budov				
<b>Celkový finanční objem opatření (1 EUR = 25 Kč)</b>	Celkem opatření:	mil Kč:	0	EUR:	0
<b>Celkový finanční objem spolufinancování IPRM (1 EUR = 25 Kč)</b>	Spolufinancování IPRM v %:	0%			
	Spolufinancování z IPRM absolutně:	mil Kč:	0	EUR:	0
<b>Podíl spolufinancování opatření (1 EUR = 25 Kč)</b>	město:	mil Kč:	0	EUR:	0
	IPRM (ROP):	mil Kč:	0	EUR:	0
	partneři:	mil Kč:	0	EUR:	0
<b>Harmonogram čerpání spolufinancování opatření z IPRM</b>	2008	mil Kč:	0	EUR:	0
	2009	mil Kč:	0	EUR:	0
	2010	mil Kč:	0	EUR:	0
	2011	mil Kč:	0	EUR:	0
	2012	mil Kč:	0	EUR:	0
	2013	mil Kč:	0	EUR:	0

<b>Číslo a název opatření IPRM</b>	<b>5.3 Ekologické vzdělávání obyvatel</b>				
<b>Prioritní oblast dle metodického pokynu MMR</b>	5. Životní prostředí				
<b>Zdroj spolufinancování (operační program)</b>	OPŽV				
<b>Návaznost na SWOT</b>	<i>Silné stránky:</i>	- Separace komunálního odpadu			
	<i>Slabé stránky:</i>	- Nízká úroveň v environmentální osvětě			
	<i>Příležitosti:</i>				
	<i>Ohrožení:</i>				
<b>Hlavní rozvíjená oblast ROP</b>	<b>NENÍ SOUČÁSTÍ ROP</b>				
<b>Cíl opatření</b>					
<b>Indikátory opatření</b>	<i>Indikátor:</i>	NENÍ SOUČÁSTÍ ROP			<i>Hodnota:</i>
<b>Aktivity opatření</b> <i>(popis jednotlivých aktivit uveden v příloze č. 1)</i>	5.3.1 Ekologické vzdělávání obyvatel				
<b>Celkový finanční objem opatření (1 EUR = 25 Kč)</b>	Celkem opatření:	mil Kč:	0	EUR:	0
<b>Celkový finanční objem spolufinancování IPRM (1 EUR = 25 Kč)</b>	Spolufinancování IPRM v %:	0%			
	Spolufinancování z IPRM absolutně:	mil Kč:	0	EUR:	0
<b>Podíl spolufinancování opatření (1 EUR = 25 Kč)</b>	město:	mil Kč:	0	EUR:	0
	IPRM (ROP):	mil Kč:	0	EUR:	0
	partneři:	mil Kč:	0	EUR:	0
<b>Harmonogram čerpání spolufinancování opatření z IPRM</b>	2008	mil Kč:	0	EUR:	0
	2009	mil Kč:	0	EUR:	0
	2010	mil Kč:	0	EUR:	0
	2011	mil Kč:	0	EUR:	0
	2012	mil Kč:	0	EUR:	0
	2013	mil Kč:	0	EUR:	0

## 5. POPIS OČEKÁVANÝCH VÝSTUPŮ

Výstupy řešení v rámci IPRM jsou identifikovány v popisu jednotlivých opatření (viz předcházející subkapitola 4.3) a také v popisu jednotlivých aktivit (viz příloha č. 1). V této kapitole je uveden souhrn výstupů (identifikátorů) podle jednotlivých prioritních oblastí a opatření.

### Prioritní oblast „Ekonomický rozvoj“

Kód	Název	Měrná jednotka	Opatření IPRM			Celkem
			1.1	1.2	1.3	
<b>Hlavní indikátory IPRM</b>						
51 15 31	Počet podpořených projektů na rozvoj	počet	3	3	1	7
65 11 04	Plocha regenerovaných a revitalizovaných objektů zájmové a volnočasové povahy	užitná plocha v m <sup>2</sup>		900		900
65 01 01	Plocha regenerovaného a revitalizovaného území – ve městech	ha		1,245		1,245
65 12 01	Plocha nově vybudovaných objektů pro zájmové a volnočasové aktivity	užitná plocha v m <sup>2</sup>		2000		2000
<b>Vlastní indikátory</b>						
	Počet studií pro zvýšení turistického potenciálu	počet	5			5
63 31 01	Počet vytvořených propagačních materiálů nebo marketingových produktů pro cestovní ruch	počet	10			10
	Počet internetových portálů zaměřených na turistiku	počet	1			1
63 31 11	Počet vytvořených produktů pro orientaci a směřování návštěvníků	počet	5			5
	Počet nových ubytovacích kapacit	osob	100			100

**Prioritní oblast „Sociální integrace“**

Kód	Název	Měrná jednotka	Opatření IPRM					Celkem
			2.1	2.2	2.5		2.7	
<b>Hlavní indikátory IPRM</b>								
51 15 31	Počet podpořených projektů na rozvoj	počet	1	5	1		1	8
65 11 01	Plocha regenerovaných a revitalizovaných objektů určených pro rozvoj vzdělávání	užitná plocha v m <sup>2</sup>		1000	2180			3180
65 11 03	Plocha regenerovaných a revitalizovaných objektů pro sociální služby a zdravotní péči	užitná plocha v m <sup>2</sup>					100	100
64 01 04	Počet zařízení a technologií vedoucí ke zvýšení bezpečnosti a ochrany zdraví a majetku	počet	40					40
	Počet objektů s modernizovaným vybavením a zařízením	počet		5				5
<b>Vlastní indikátory</b>								
	Počet studií pro mapování bezbariérové dopravy a tras	počet	1					1
ad 64 01 04	Počet nově vybudovaných míst odstraňujících překážky pohybu na komunikacích	počet	20					20
ad 64 01 04	Počet nově vybudovaných míst odstraňujících překážky vstupu do objektů	počet	20					20

**Prioritní oblast „Přitažlivá města“**

Kód	Název	Měrná jednotka	Opatření IPRM			Celkem
			3.1	3.2	3.3	
<b>Hlavní indikátory IPRM</b>						
51 15 31	Počet podpořených projektů na rozvoj	počet	2	1	3	6
65 11 04	Plocha regenerovaných a revitalizovaných objektů zájmové a volnočasové povahy	užitná plocha v m <sup>2</sup>	2935		6000	8935
65 01 01	Plocha regenerovaného a revitalizovaného území – ve městech	ha	0,6	0,5	0,2	1,3
<b>Doplňkové indikátory IPRM</b>						
	Počet zrekonstruovaných kulturně historických a technických objektů	počet	2			2

**Prioritní oblast „Dostupnost a mobilita“**

Kód	Název	Měrná jednotka	Opatření IPRM		Celkem
			4.1	4.2	
<b>Hlavní indikátory IPRM</b>					
51 15 31	Počet podpořených projektů na rozvoj	počet	5	3	8
65 01 01	Plocha regenerovaného a revitalizovaného území – ve městech	ha	1,2	2	3,2
<b>Doplňkové indikátory IPRM</b>					
61 01 11	Délka nově budovaných cyklostezek	km	10		10
61 01 16	Délka rekonstruovaných cyklostezek	km	10		10
<b>Vlastní indikátory</b>					
	Počet nově vybudovaných parkovacích stání	počet	300		300

## 6. FINANČNÍ A ČASOVÝ HARMONOGRAM

### 6.1 Souhrnný rozpočet a zdroje financování

Tab 6\_1: Rozpočet IPRM Karviná podle priorit / témat (v EUR)

	Priorita / téma	Celkem za prioritu/téma	z toho ROP				
			Celkem	Z toho dotace ROP	% z celkové dotace ROP	město v rámci ROP	partneři v rámci ROP
1.	Ekonomický rozvoj	6 850 000	2 850 000	2 347 500	14,11%	52 500	450 000
2.	Sociální integrace	22 380 265	4 100 265	3 792 745	22,79%	289 520	18 000
3.	Přitažlivá města	10 899 460	8 899 460	8 232 000	49,48%	626 919	40 541
4.	Dostupnost a mobilita	7 748 000	2 188 000	2 023 900	12,17%	164 100	0
5.	Životní prostředí	9 912 000	0	0	0,00%	0	0
6.	Řízení IPRM	260 000	260 000	240 500	1,45%	19 500	0
	<b>CELKEM</b>	<b>58 049 725</b>	<b>18 297 725</b>	<b>16 636 645</b>	<b>100,00%</b>	<b>1 152 539</b>	<b>508 541</b>

Pro realizaci IPRM Karviná byly identifikovány opatření v celkové hodnotě 58 049 725 EUR. Náklady na realizaci opatření, která mohou být spolufinancována z IPRM (respektive ROP – Oblast podpory 3.1 Rozvojové póly regionu) byla vyčíslena na 18 297 725 EUR, z toho předpokládaná dotační podpora v rámci ROP byla vyčíslena na 16 636 645 EUR. Podrobný rozpočet podle opatření a aktivit je uveden v Příloze č. 2\_2.

Co se týče spolufinancování v rámci realizace IPRM Karviná, předpokládají se vlastní zdroje města Karviná v rámci ROP ve výši 1 152 539 EUR a u partnerů ve výši 508 541 EUR. Podrobný popis zdrojů financování je uveden v Příloze č. 2\_3.

## 6.2 Harmonogram čerpání zdrojů ROP

Tab 6\_2: Harmonogram čerpání dotačních zdrojů ROP podle opatření (v EUR)

	Opatření	2008	2009	2010	2011	2012	2013	Celkem
<b>1.</b>	<b>Ekonomický rozvoj</b>	<b>0</b>	<b>573 509</b>	<b>1 553 991</b>	<b>0</b>	<b>220 000</b>	<b>0</b>	<b>2 347 500</b>
1.1	Propagace turistického potenciálu	0	18 509	73 991	0	0	0	92 500
1.2	Zázemí a infrastruktura pro sportovní a zábavní aktivity	0	555 000	1 480 000	0	0	0	2 035 000
1.3	Nové ubytovací kapacity pro návštěvníky a lázeňské hosty	0	0	0	0	220 000	0	220 000
1.4	Podnikatelská infrastruktura pro MSP a začínající podnikatele	0	0	0	0	0	0	0
1.5	Další vzdělávání dospělých se zaměřením na potřeby trhu práce	0	0	0	0	0	0	0
<b>2.</b>	<b>Sociální integrace</b>	<b>0</b>	<b>0</b>	<b>2 682 763</b>	<b>1 109 982</b>	<b>0</b>	<b>0</b>	<b>3 792 745</b>
2.1	Budování bezbariérových přístupů	0	0	555 000	0	0	0	555 000
2.2	Zvýšení kvality infrastruktury pro vzdělání na ZŠ a SŠ	0	0	980 745	0	0	0	980 745
2.3	Zvýšení dovedností žáků základních a středních škol	0	0	0	0	0	0	0
2.4	Budování kapacit pro další rozvoj vysokého školství ve městě	0	0	0	0	0	0	0
2.5	Rozvoj knihovnických a informačních služeb	0	0	1 110 018	1109982	0	0	2 220 000
2.6	Budování zařízení a služeb pro prevenci sociálně-patol. jevů	0	0	0	0	0	0	0
2.7	Systémy sociálních služeb	0	0	37 000	0	0	0	37 000
<b>3.</b>	<b>Přitažlivá města</b>	<b>0</b>	<b>0</b>	<b>7 197 000</b>	<b>1 035 000</b>	<b>0</b>	<b>0</b>	<b>8 232 000</b>
3.1	Rekonstrukce kulturních a historických památek	0	0	2 720 000	0	0	0	2 720 000
3.2	Rekonstrukce zaned. a nebo nedost.využívaných veř. prostranství	0	0	0	1 035 000	0	0	1 035 000
3.3	Rekonstrukce objektů plnící společenské a kulturní funkce	0	0	4 477 000	0	0	0	4 477 000
3.4	Regenerace brownfields	0	0	0	0	0	0	0
3.5	Zvýšení kvality zón bydlení a příprava nových obytných zón	0	0	0	0	0	0	0
<b>4.</b>	<b>Dostupnost a mobilita</b>	<b>0</b>	<b>18 500</b>	<b>0</b>	<b>2 005 400</b>	<b>0</b>	<b>0</b>	<b>2 023 900</b>
4.1	Řešení parkování v exponovaných lokalitách	0	0	0	1 110 000	0	0	1 110 000
4.2	Budování a rozšíř. sítě pěších stezek, in-line tras a cyklostezek	0	18 500	0	895 400	0	0	913 900
4.3	Rekonstrukce komunikací na území města Karviné	0	0	0	0	0	0	0
<b>5.</b>	<b>Životní prostředí</b>	<b>0</b>	<b>0</b>	<b>0</b>	<b>0</b>	<b>0</b>	<b>0</b>	<b>0</b>
5.1	Ochrana vod	0	0	0	0	0	0	0
5.2	Snižování energetických náročností budov	0	0	0	0	0	0	0
5.3	Ekologické vzdělávání obyvatel	0	0	0	0	0	0	0
<b>6.</b>	<b>Řízení IPRM</b>	<b>0</b>	<b>48100</b>	<b>48100</b>	<b>48100</b>	<b>48100</b>	<b>48100</b>	<b>240 500</b>
	<b>CELKEM</b>	<b>0</b>	<b>640 109</b>	<b>11 481 854</b>	<b>4 198 482</b>	<b>268 100</b>	<b>48 100</b>	<b>16 636 645</b>



## 7. POPIS REALIZACE PARTNERSTVÍ

V rámci přípravy a tvorby IPRM byly využito struktur, které byly nastaveny v rámci aktualizace Strategického plánu rozvoje města Karviné (SPER) z roku 2007. Při této aktualizaci v roce 2007 bylo vytvořeno celkem 6 pracovních skupin.

Byl vytvořen odkaz na web stránkách města [www.karvina.org](http://www.karvina.org), kde jsou umístovány podkladové materiály, zápisy a další dokumenty související s přípravou IPRM.

**Další odkazy**

- stav ovzduší
- Integrovaný plán rozvoje města**
- televize PDLAR Karviná
- catalog souvisejících služeb
- kariéra (volná místa) firmy a služby města Karviné
- informační portál veřejné zakázky
- zdravé město
- cyklistická doprava
- dražby bytů
- krizové situace
- soutěž "Rozkvetlé město"
- výstavba kanalizace
- Informační systém (Interrea Ila)

**Hlavní články**

**Nakládá Jaroslav**

V Karviné už není možné popít alkohol na ulici.

Od 19. června není možné konzumovat v centru města a přilehlém okolí alkohol. Zakazuje to nová vyhláška, kterou schválili zastupitelé. Rozsah území, na němž je popijení alkoholu zakázané, je mnohem širší, než bylo v první vyhlášce z roku 2002, kterou ale město muselo jako jiná města zrušit kvůli rozhodnutí soudu. „Platí tedy znovu zákaz pít alkohol u veřejných budov, na veřejných prostranstvích, na zastávkách MHD a nádražích, ale tentokrát zahrnuje celé ulice i parky. Městská policie, která bude na dodržování dohlížet, ví, kde jsou problematická místa a na ta se zaměří, nejedná se však v žádném případě o opatření, které by postihovalo normální slušné lidi,“ upřesňuje primátor Tomáš Hanzel s tím, že se Nakládá Jaroslav

**Letní koupaliště je otevřené.**

Karvinské letní koupaliště zahájilo na konci května sezónu. Vstupné je stejné jako vloni - 55 korun za dospělou osobu, slevy mají děti, rodiny, důchodci. Otevírací doba: od 9 do 19 hodin. Kapacita koupaliště je zhruba 2 500 návštěvníků, kromě bazénů jsou k dispozici velké plochy pro opalování. „Letos opět nabízíme i sportoviště - třeba pro volejbal a další míčové hry, badminton a stolní tenis, sportoviště jsou lépe oddělená od ostatních ploch. Dětem slouží prolézačky, klouzačka, písečnice, koloběžky aj. Ve večerních hodinách je možné zajít si na lekcii aerobiku,“ popisuje nabízené služby ředitel společnosti STARS Petr Dyszkiewicz. Koupaliště bude podle počasí otevřené nejméně do konce srpna.

**Nakládá Jaroslav**

**Primátor ocenil dáorce krve.**

Na základě rozhodnutí Rady města Karviné obdržely tři desítky karviných dobrovolných dárců krve ocenění za bezpříspěvkové dárovecství krve. Ocenění bylo uděleno držitelům Zlatého kříže I., II. a III. třídy a také dárodcům s více jak 180 odběry. Čestná uznání a pamětní listy spolu s věcnou odměnou předal oceněným 2. června 2008 v prostorách Rehabilitačního sanatoria Lázní Dařkov primátor města Tomáš Hanzel společně s předsedou zdravotní komise Rady města Radkem Sušilem.

**Nakládá Jaroslav**

**Na magistrátě fungují ztráty a nálezy.**

Víte o tom, že ztráty a nálezy provozuje také Magistrát města Karviné? O svých ztracených věcech se mohou lidé dozvědět buď na úřední desce (fyzické či elektronické), nebo přímo v pokladně budovy B magistrátu v ulici Karola Slivky. Nalezné věci odevzdali na magistrát poctivý občan (například v posledním měsíci poměrně velkou částku peněz volně loženou na ulici bez peněženky), nebo je přivázali městská policie z nádraží, od škol, ze zastávek MHD, v případě odložených kol hlavně z lesoparků, celý článek >

**Nakládá Jaroslav**

**Karviná**

Oficiální informační server statutárního města Karviné

domů | dokumenty | zákon 106 | poslat mail | vytisknout

průvodce městem | mapy | **magistrát** | zastupitelstvo | policie | průmyslová zóna | kalendář akcí | zpravodaj | tiskový servis | odkazy

**základní údaje**

- e-podatelna
- informace občanům
- odborní magistrátu
- lidé na magistrátě
- služby občanům
- služby podnikatelům
- úřední deska
- formuláře
- komunitní plánování
- řidičské průkazy
- psí útlek
- projekty
- rezervační systém
- fronty na přepážkách
- zpět

**Další odkazy**

- portál veřejné správy

**Projekt "Integrovaný plán rozvoje města"**

Jiné dokumenty \ Projekt "Integrovaný plán rozvoje města"

Seřadit dokumenty podle:

Nápořádka

- Dokumenty
- Jiné dokumenty
- Projekt "Integrovaný plán rozvoje města"

**Formulář - Oblasti**

- Vyvěšeno: 4.4.2008 Soubor: DOC Velikost: 163 kB Vyvěšil: Odbor správy majetku
- Formulář - Projektový záměr
- Vyvěšeno: 4.4.2008 Soubor: DOC Velikost: 46 kB Vyvěšil: Odbor správy majetku
- Integrovaný plán rozvoje města - obecné informace
- Vyvěšeno: 4.4.2008 Soubor: DOC Velikost: 26 kB Vyvěšil: Odbor správy majetku
- Zápis řidičského výboru
- Vyvěšeno: 23.5.2008 Soubor: PDF Velikost: 156 kB Vyvěšil: Odbor správy majetku

Při zahájení práce na přípravě IPRM, byly vytvořeny formuláře „Oblasti rozvoje“ a „Projektový záměr“, které byly jednak umístěny na příslušném odkazu IPRM na www stránce města ke stažení a vyplnění veřejností, a byly rovněž rozeslány e-mailem všem členům pracovních skupin SPER. Na základě těchto dokumentů bylo zpracovatelům IPRM doručeno celkem přes 140 projektových záměrů a námětů ve vyšší či nižší míře rozpracovanosti. Tyto náměty spolu se SWOT analýzou a posouzením opatření SPER byly využity pro formulování priorit, opatření a aktivit IPRM.

Byl ustaven řídicí výbor IPRM, který zahrnuje 22 členů, zástupců veřejné, soukromé i sociální sféry. Tito členové byli vybráni na základě jejich aktivní účasti při zpracování SPER 2007 a byli jmenováni usnesením Rady města. Členové řídicího výboru se při přípravě IPRM sešli na 2 jednáních 6.5. 2008 a 9.6. 2008. Před vlastním jednáním řídicího výboru byly členům zaslány podkladové materiály, ke kterým se vyjadřovali buď na vlastním jednání nebo následně korespondenčně. Na jednání dne 9.6. 2008 doporučili členové řídicího výboru schválení IPRM Radě města.

#### Harmonogram jednání s partnery:

Datum	Místo	Akce	Poznámka
4.4. 2008	www.karvina.org	Vyvěšení informací o přípravě IPRM s žádostí o aktivní účast vyplněním formulářů „Oblasti rozvoje“ a „Projektový záměr“	
6.5. 2008	Magistrát města Karviné	Jednání Řídicího výboru	Schválení analýzy města, SWOT analýzy a vymezení zónového přístupu IPRM
9.6. 2008	Magistrát města Karviné	Jednání Řídicího výboru	Schválení priorit, opatření, aktivit a rozpočtu a doporučení radě města schválení IPRM
13.6. 2008	Magistrát města Karviné	Jednání Rady města	Projednání IPRM
19.6. 2008	OPF SLU Karviná	Veřejné projednání IPRM s veřejností	Projednání IPRM
1.7. 2008	Magistrát města Karviné	Jednání Zastupitelstva města	Schválení IPRM

## 8. POPIS ADMINISTRATIVNÍ KAPACITY A ZPŮSOBU ŘÍZENÍ IPRM

### 8.1 Struktury řízení IPRM

Při přípravě IPRM bylo využito externího dodavatele, který činnosti směřující k vypracování IPRM koordinoval s řídicím výborem, jeho předsedou (Ing. Zbyněk Gajdacz, náměstek primátora města) a pověřenou koordinátorkou přípravy IPRM (Ing. Lenka Suchánková, odbor správy majetku, oddělení projektového řízení a rozvoje)

Pro řízení vlastní realizace IPRM Karviná bude zřízena funkce manažera IPRM, který bude vybrán na základě výběrového řízení před schválením IPRM Úřadem regionální rady regionu soudržnosti Moravskoslezsko. Tento projektový manažer bude vybrán na základě soutěže, které se mohou zúčastnit jak pracovníci magistrátu města, tak externí osoby. Manažer bude plně zodpovědný za realizaci IPRM Karviná v období 2008-2013.

Při řízení realizace IPRM bude využito vytvořené struktury řídicího výboru IPRM, který bude mít pravomoc posuzovat a doporučovat jednotlivé projekty naplňující aktivity a opatření IPRM.

### 8.2 Vyhlášení výzev k předkládání projektů

Manažer IPRM bude mít zodpovědnost za vyhlášení výzev k předkládání projektů v rámci opatření IPRM. Bude se řídit zásadami otevřené výzvy ROP k předkládání projektů IPRM. Výzvy k předkládání projektů v rámci jednotlivých opatření IPRM budou vyvěšeny na příslušném odkazu IPRM na www stránkách města včetně podmínek a formulářů.

Předpokládají se následující termíny výzev pro předkládání projektů IPRM Karviná:

**Tab: Předpokládané termíny vyhlášení výzev na předkládání projektů IPRM Karviná**

	Opatření	2009	2010	2011
1.1	Propagace turistického potenciálu	31.1, 30.9.	30.9.	
1.2	Zázemí a infrastruktura pro sportovní a zábavní aktivity	31.3	31.3	
1.3	Nové ubytovací kapacity pro návštěvníky a lázeňské hosty			31.3
2.1	Budování bezbariérových přístupů	31.3., 30.9.		
2.2	Zvýšení kvality infrastruktury pro vzdělání na základních a středních školách	30.6.		
2.5	Rozvoj knihovnických a informačních služeb	30.6.		
2.6	Budování zařízení a služeb pro prevenci sociálně-patologických jevů			31.1
2.7	Systémy sociálních služeb	31.1		31.1
3.1	Rekonstrukce kulturních a historických památek	30.6.		
3.2	Rekonstrukce zanedbaných a nebo nedostatečně využívaných veřejných prostranství	31.1.	31.1	
3.3	Rekonstrukce objektů plnící společenské a kulturní funkce	31.1	31.1.	31.1.
3.4	Regenerace brownfields	30.6.		
4.1	Řešení parkování v exponovaných lokalitách		31.3.	
4.2	Budování a rozšiřování sítě pěších stezek, in-line tras a cyklostezek	31.1.	30.6.	

Po vyhlášení jednotlivých výzev budou mít předkladatelé vždy 90 kalendářních dnů na zpracování svých žádostí a jejich předložení. Přesný datum, hodina a místo doručení bude uveřejněna v příslušné výzvě.

Pro každou výzvu bude samostatně vedena seznam došlých žádostí. Žádosti, která budou doručeny ve stanoveném termínu, budou očíslována vzestupně podle termínu, kdy byly doručeny. Tento seznam došlých žádostí bude mít následující strukturu:

<i><b>Identifikátor výzvy</b></i>	<i><b>Pořadové číslo žádosti</b></i>	<i><b>Datum a čas dodání žádosti</b></i>	<i><b>Jméno žadatele</b></i>	<i><b>Název projektu</b></i>
-----------------------------------	--------------------------------------	--	------------------------------	------------------------------

Administrativní kontrolu projektů provádí manažer IPRM, respektive jím určený tým. Otevírání obálek a administrativní kontrola žádostí proběhne nejpozději třetí pracovní den od konečného termínu podání žádostí. Manažer IPRM zpracuje seznam žádostí s popisem jednotlivých projektů, který bude obsahovat zejména:

- Rozpočet projektu
- Plnění identifikátorů opatření
- Harmonogram realizace projektu

### **8.3 Hodnocení předkládaných projektů**

Hodnocení předkládaných projektů bude provádět 3 členná komise složená z vybraných členů řídicího výboru IPRM Karviná na základě podkladů od manažera IPRM.

Tato komise se na svém jednání rozhodne o doporučení jednotlivých projektů řídicímu výboru. Předpokládá se, že řídicí výbor bude zasedat po dobu realizace IPRM vždy na konci čtvrtletí kalendářního roku a bude doporučovat vybrané projekty orgánům města. Orgány města (rada a zastupitelstvo) bude schvalovat projekty doporučené řídicím výborem a následně manažer IPRM bude předkládat doporučené projekty ke schválení Úřadu regionální rady regionu soudržnosti Moravskoslezsko.

## 9. ANALÝZA RIZIK

Příprava a úspěšná realizace IPRM Karviná je podmíněna řadou faktorů, ať již vnitřních nebo vnějších a implementace navržených opatření tak může být ohrožena riziky, jejichž analýza je uvedena v této kapitole. Cílem kapitoly je kromě vlastního popsaní těchto rizik také navržení postupu pro minimalizaci těchto případných rizik. Možná rizika jsou popsána podle jednotlivých fází IPRM a dále vyhodnocena z hlediska pravděpodobnosti jejich výskytu a závažnosti jejich dopadu na implementaci IPRM.

Pro hodnocení byla využita 3 bodová stupnice, kde 3 body představují vysokou, 2 body střední a 1 bod nízkou pravděpodobnost výskytu, resp. závažnost dopadu. Významnost rizika je dána součinem těchto dvou hodnot. Bodové zhodnocení výskytu a závažnosti jednotlivých rizik IPRM bylo stanoveno odhadem zpracovatele IPRM. Podle významnosti pak jsou rizika rozdělena do 3 skupin:

- 1-3 nepředpokládá se výskyt rizika nebo nízká významnost
- 4-6 střední riziko
- 7-9 vysoké riziko

Rizika identifikovaná jako střední a vysoká jsou v následujícím přehledu barevně označena. Ke každému riziku je podán komentář jeho možného vlivu na IPRM a navržena jsou rovněž opatření, kterými by se výskyt rizika měl eliminovat. Rizika jsou popsána podle výskytu ve 3 fázích IPRM – přípravě, realizaci a udržitelnosti.

## 9.1 Rizika ve fázi přípravy

RIZIKA VE FÁZI PŘÍPRAVY					
Název / Specifikace rizika	Výskyt	Závažnost	Významnost	Komentář	Opatření k eliminaci
RP1. Neoptimální nebo nedostatečný výběr partnerů při přípravě IPRM a jeho aktivit	1	3	3	Výskyt tohoto rizika byl eliminován zejména zapojením existující struktury realizace strategického plánu města Karviná	Nepředpokládá se významný dopad rizika nebo nízká významnost.
RP2. Nízká úroveň komunikace s veřejností při přípravě IPRM a reflexe jejich názorů	1	3	3	Veřejnost byla zapojena zejména pečlivým výběrem relevantních institucí do přípravy strategického plánu rozvoje města (poslední aktualizace v r. 2007) , od něž je IPRM do velké míry odvozován. Vybraní členové pracovních skupin strategického plánu byli zahrnuti do řídicího výboru IPRM. S veřejností města bylo komunikováno prostřednictvím průběžných informací o přípravě IPRM na webu města a svoláním veřejného projednávání IPRM.	Nepředpokládá se významný dopad rizika nebo nízká významnost.
RP3. Chybné nebo nedostatečné definování zóny IPRM	1	2	2	Zóna byla definována na základě široké diskuse s vedením města a řídicím výborem. Vzhledem k velikosti rozlohy města Karviná a koncentraci klíčových aktivit rozvoje města, ekonomického potenciálu v rámci definovaného širšího centra je výběr zóny logickým odrazem potřeb rozvoje města Karviná.	Nepředpokládá se významný dopad rizika nebo nízká významnost.

RIZIKA VE FÁZI PŘÍPRAVY					
Název / Specifikace rizika	Výskyt	Závažnost	Významnost	Komentář	Opatření k eliminaci
RP4. Chybné nastavení cílů, priorit a opatření pro řešení IPRM v dané zóně	1	3	3	Cíle, priority a opatření definovaná v IPRM odrážejí do značné míry opatření definovaná ve strategickém plánu rozvoje města. Nejsou tedy ad hoc nastavenými prioritami využívajícími pouze možnosti IPRM, ale vycházejí z dlouhodobě definovaných cílů rozvoje města Karviná. Opatření reagují na SWOT analýzu a využívají buď definovaných silných stránek nebo příležitostí, nebo naopak řeší identifikované slabé stránky a ohrožení. Z popsaných 23 opatření je 14 zaměřeno na využití spolufinancujících prostředků v rámci alokované podpory z ROP Moravskoslezsko, Oblast podpory 3.1 – Rozvojové póly regionu. Zbývajících 9 opatření je zaměřeno na využití jiných dotačních titulů.	Nepředpokládá se významný dopad rizika nebo nízká významnost.
RP5. Výběr nevhodných aktivit nebo projektů IPRM pro dosažení cílů IPRM	2	3	6	Aktivity a projekty jako praktická aplikace pro naplnění jednotlivých opatření jsou klíčové pro realizaci monitorovacích indikátorů. Aktivity byly v rámci IPRM popsány jako souhrn nebo logická množina identifikovaných projektových záměrů na základě diskuse a námětů ze strany města a	Toto riziko je střední. Dopad rizika je spíše v konečném dopadu realizace projektů na indikátory. Při výběru projektů je nutno managementem IPRM sledovat dosahování navrhovaných indikátorů.

RIZIKA VE FÁZI PŘÍPRAVY					
Název / Specifikace rizika	Výskyt	Závažnost	Významnost	Komentář	Opatření k eliminaci
				veřejnosti. Celkem bylo v rámci přípravy IPRM identifikováno přes 140 projektových záměrů v různé fázi přípravy. Je nicméně možné, že v v následujících fázích (zejména v realizační) se objeví další významné projektové záměry, které mohou ovlivnit jak jednotlivá aktivity, tak jím příslušná opatření, ať již ve významu jejich dopadu nebo indikátorů.	
RP6. Nejasné nebo nereálné nastavení indikátorů	2	3	6	Indikátory byly nastaveny zejména na základě prodiskutovaných cca 140 projektových záměrů, které se objevily ve fázi přípravy IPRM. Některé z těchto projektů měly jasně definované výstupy, nicméně u některých byl proveden jen přibližný dopad.	Toto riziko je střední. Pro jeho eliminaci je nutné přesně definovat požadovaných výstupů projektů při vypisování výzev a jejich průběžná kontrola projektovým manažerem IPRM
RP7. Nejasné nebo nereálné nastavení časového harmonogramu čerpání zdrojů IPRM	2	3	6	Finanční harmonogram vychází z fázi připravenosti identifikovaných projektových záměrů. Při nastavení finančního harmonogramu se však do značné míry promítají rovněž rozhodovací mechanismy ať již ve fázi schvalování projektů na straně města, tak u financujícího orgánu, které mohou mít významný vliv na časovou alokaci zdrojů.	Toto riziko je střední. Pro jeho eliminaci je nutné přesně definovat stav příprav jednotlivých projektů, jejich zařazení do jednotlivých výzev. Případně identifikované disproporce nutno prodiskutovat s ÚRR před jednotlivými alokacemi na kalendářní rok.



RIZIKA VE FÁZI PŘÍPRAVY					
Název / Specifikace rizika	Výskyt	Závažnost	Významnost	Komentář	Opatření k eliminaci
RP8. Eliminace zdrojů určených pro IPRM Karviná	3	2	6	Vzhledem ke skutečnosti, že o zdroje v rámci ROP, oblast podpory 3.1 v MS kraji soutěží celkem 5 měst a na druhou stranu jsou omezeny celkové zdroje, dá se předpokládat, že navržený finanční plán bude krácen v závislosti na celkové alokaci, vyhodnocení IPRM jednotlivých měst a jejich požadavků	Toto riziko je střední. Pro případná vyjednávání bude pravděpodobně nutné vyčlenit opatření, která jsou jednoznačně nezbytná pro realizaci globálního cíle IPRM Karviná.

## 9.2 Rizika ve fázi realizace

RIZIKA VE FÁZI REALIZACE					
Název / Specifikace rizika	Výskyt	Závažnost	Významnost	Komentář	Opatření k eliminaci
RR1. Možná změna priorit města v rámci realizace	1	2	2	Dosavadní strategické plány rozvoje města Karviná, ze kterých vychází rovněž IPRM, byly dosud vždy akceptovány vedením města i po případných změnách ve vedení města po volbách a hlavní cíle nebyl zpochybňovány.	Nepředpokládá se významný dopad rizika nebo nízká významnost.
RR2. Nedostatečné vlastní zdroje financování ze strany města	1	2	2	Investiční zdroje města jsou pro realizaci jednotlivých projektů dostatečné. Navíc dotační zdroje v rámci IPRM mohou do velké míry ulehčit vlastnímu financování, neboť v rozpočtových výhledech ano ve schválených rozpočtech se s těmito zdroji dosud nepočítalo. Lze tedy říci, že město má dostatečnou rezervu pro financování projektů v rámci IPRM.	Nepředpokládá se významný dopad rizika nebo nízká významnost.
RR3. Nedostatečné vlastní zdroje financování ze strany jiných partnerů – předkladatelů projektů	3	3	9	Aktivity financované v rámci IPRM jsou založeny na diskusi s partnery města, kteří byli zahrnuti buď přímo do jejich přípravy nebo jejich oslovením při hledání projektových záměrů. Aktivity IPRM, jejichž nositeli jsou jiné subjekty než město jsou nicméně vystaveny riziku v čase – může dojít ke změně záměrů jednotlivých předkladatelů.	Toto riziko ke vysoké. Pro eliminaci těchto rizik je důležitá široká publicita IPRM při vyhlášení výzev a poradenská činnost při přípravě externích projektů ze strany projektového týmu manažere IPRM Karviná.

RIZIKA VE FÁZI REALIZACE					
Název / Specifikace rizika	Výskyt	Závažnost	Významnost	Komentář	Opatření k eliminaci
RR4. Nastavení projektového managementu IPRM	2	3	6	Projektový management IPRM je důležitým aspektem úspěšné realizace. Na úrovni města je vytvořeno oddělení projektového managementu, jehož pracovníci jsou zaměřeni jednak na projektový management jednotlivých projektů města a jednak na problematiku strukturálních fondů.	Toto riziko je střední. Dosud není jasně přidělena funkce projektového manažera IPRM, nicméně předpokládá se jeho vytvoření v průběhu srpna-září 2008, pravděpodobně formou výběrového řízení. Vybraný projektový manažer musí získat detailní informace týkající se přípravy IPRM (od zpracovatele IPRM) a dokumentace řízení IPRM. Nutné je vytvoření týmu pod jeho vedením, kteří budou plně k dispozici pro realizaci IPRM – předpokládají se 2-3 pracovníci.
RR5. Uznatelnost nákladů nebo žadatelů a riziko veřejné podpory	3	3	9	Toto riziko má přímý vliv na realizaci vybraných projektů. Pro většinu aktivit IPRM Karviná se předpokládá dotace ve výši 92,5%, neboť svým charakterem většinou nezakládají veřejnou podporu. Je však možné, že při dalším zpracování projektových dokumentací jednotlivých projektů dospěje hodnotitelská komise k názoru, že určité projekty naplňují znaky veřejné podpory. U některých projektů (zejména pak těch, které budou předkládat jiné subjekty než město) by mohlo dojít k ohrožení vlastního zahájení, resp. realizace projektů.	Toto riziko je vysoké. Pro vyhlášení jednotlivých výzev k předkládání projektů, resp. při jejich projektové přípravě je nutná komunikace s ÚRR případně dalšími zapojenými institucemi a nalezení vhodného způsobu řešení projektů, které tomuto riziku mohou podléhat.

RIZIKA VE FÁZI REALIZACE					
Název / Specifikace rizika	Výskyt	Závažnost	Významnost	Komentář	Opatření k eliminaci
RR6. Neplnění cílů a monitorovacích indikátorů v důsledku nerealizování či zpoždování realizace některých projektů	2	3	6	Naplňování monitorovacích ukazatelů je klíčové pro vyhodnocení efektivity IPRM a zároveň schválení dotačních finančních prostředků v jednotlivých letech.	Toto riziko je střední. Pro jeho eliminaci je nutné přesné definování požadovaných výstupů projektů při vypisování výzev a jejich průběžná kontrola projektovým manažerem IPRM.

### 9.3 Rizika ve fázi udržitelnosti

RIZIKA VE FÁZI UDRŽITELNOSTI					
Název / Specifikace rizika	Výskyt	Závažnost	Významnost	Komentář	Opatření k eliminaci
RU1, Nezajištění dostatečných finančních prostředků pro provoz realizovaných projektů – objektů či zařízení	1	2	2	Většina aktivit navržených v IPRM nepředstavuje riziko provozování, neboť jsou zajištěny provozní prostředky z rozpočtu města. Větší míra rizika se dá předpokládat u projektů nerealizovaných městem, ale toto riziko bude eliminováno při samotném výběru projektů.	Nepředpokládá se významný dopad rizika nebo nízká významnost.
RU2, Nízká poptávka ze strany uživatelů a cílových skupin u jednotlivých projektů	1	3	3	Většina aktivit IPRM není nastavena jako komerčně zaměřené projekty. Projekty, které budou zaměřeny komerčně budou toto případné riziko definovat v dokumentaci k projektům.	Nepředpokládá se významný dopad rizika nebo nízká významnost.

## 9.4 Zhodnocení rizik

Celkem bylo analyzováno 16 možných rizik ve všech 3 fázích IPRM.

Fáze	Celkový počet identifikovaných rizik	v tom		
		nepředkládá se výskyt nebo nízká významnost	střední významnost	vysoká významnost
Příprava IPRM	8	4	4	0
Realizace IPRM	6	2	2	2
Udržitelnost IPRM	2	2	0	0
<b>CELKEM</b>	<b>16</b>	<b>8</b>	<b>6</b>	<b>2</b>

Zvýšená pozornost by měla být věnována zejména eliminaci těch rizik, jejichž významnost byla určena jako střední nebo vysoká. Ta se vyskytují ve fázi přípravy, kde se rizika týkají zejména nastavení indikátorů a časového harmonogramu a fázi realizace, kde se rizika vyskytují zejména při řízení projektů, zajištění financování externích projektů a uznatelnosti nákladů, resp. výše možné dotace.

## 9.5 Prevence a minimalizace rizik

### Rizika ve fázi přípravy IPRM

Rizika vznikající v přípravné fázi se většinou projeví v následné fázi realizační. Mohou tedy významně ohrozit naplnění vize a dosažení globálního a specifických cílů IPRM.

Rizika vyplývající z nízké úrovně komunikace nebo výběru témat a aktivit v zóně byly v přípravné fázi sníženy zejména zapojením velké části veřejnosti již do přípravy aktualizovaného strategického plánu rozvoje města v roce 2007 a kontinuity práce těchto osob jejich účastí v řídicím výboru IPRM. Velká pozornost byla věnována rovněž socio-ekonomické analýze a z ní vyplývající SWOT analýze. Široká veřejnost rovněž měla možnost zapojit se do formulování projektových námětů prostřednictvím výzvy k předkládání těchto návrhů. Nevhodný výběr aktivit nebo projektů (což by mohlo vést k neuspokojivému naplňování cílů a indikátorů IPRM), je možné eliminovat při jejich posuzování nastavením průkazných hodnotících kritérií.

Možnost nereálného monitorovacích indikátorů či časového a finančního harmonogramu je obtížné spolehlivě vyloučit vzhledem k nejistotě týkající konkrétních projektů, které budou předloženy k posuzování, neboť jejich charakteristiky se mohou v průběhu jejich přípravy měnit. Vznik těchto rizik je možno snižovat důkladnou analýzou připravenosti projektů již v počátečních stadiích jejich přípravy.

Riziko snížení navrhovaného rozpočtu IPRM ze strany ÚRR je možné flexibilně řešit na jednání řídicího výboru a určení priorit jednotlivých opatření.

## **Rizika ve fázi realizace IPRM**

Finanční rizika nezajištění vlastního spolufinancování jsou dvojí povahy – jednak u projektů připravovaných města Karviná a jednak u projektů překládaných externími subjekty. U městských projektů je toto riziko nižší zejména z toho důvodu, že velkou část aktivit město zahrnuje do budoucích rozpočtů a jednak z důvodu, že IPRM byl schválen radou i zastupitelstvem města při zvážení závazků města ke spolufinancování.

Vzniku rizik vzniklých nezajištěním spolufinancování ze strany externích předkladatelů projektů může město Karviná předcházet již ve fázi výběru projektových záměrů, kdy by měl být brán zřetel mimo na finanční zdraví a doložení způsobu financování. Toto riziko je třeba řešit individuálně řešit s ohledem na konkrétní podmínky příslušných projektů.

Možnému riziku nedostatečného projektového řízení IPRM je nutno předjít v období před podpisem smlouvy s ÚRR a zahájení vlastní fáze realizace IPRM. Dosud není jasně vybrán projektový manažer, vznik této funkce se předpokládá v srpnu-září 2008, pravděpodobně formou výběrového řízení – ať již mezi interními zaměstnanci města nebo externím dodavatelem. Tento projektový manažer se musí detailně seznámit s fungováním IPRM, mít dostatečné kapacity a znalosti k vykonávání této funkce a musí si vytvořit tým 2-3 pracovníků, kteří budou k dispozici po celou dobu realizace IPRM.

Riziko neuznatelných nákladů nebo nevhodnosti předkladatelů projektů je vysoké zejména díky skutečnosti, že některé aktivity či projekty mohou spadat do kategorie veřejné podpory. Předpokládá se, že většina projektů do této kategorie spadat nebude a u těch aktivit, u kterých již ve fázi přípravy IPRM bylo jasné, že do kategorie veřejné podpory spadají, byl tento fakt zohlednit ve finančním plánu. Je však možné, že při dalším zpracování projektových dokumentací jednotlivých projektů dospěje hodnotitelská komise k názoru, že určité projekty naplňují znaky veřejné podpory, čím by mohlo v některých případech dojít k ohrožení vlastního zahájení projektů. Proto je při vyhlášení jednotlivých a při projektové přípravě nutná komunikace s ÚRR případně dalšími zapojenými institucemi a nalezení vhodného způsobu finančních nebo administrativních řešení takových projektů.

## **Rizika ve fázi udržitelnosti IPRM**

Možná rizika vyskytující ve fázi udržitelnosti IPRM jsou do jisté míry ovlivněny možným špatným odhadem budoucí poptávky po těchto výsledcích ze strany cílových skupin a nezajištění prostředků na financování následného provozu a údržby.

Většina aktivit IPRM není nastavena jako komerčně zaměřené projekty. Projekty, které budou zaměřeny komerčně budou toto případné riziko definovat v dokumentaci k projektům a rovněž určovat způsoby jejího řešení.

## 9.6 Systém řízení rizik v rámci IPRM

Vznik převážné části výše uvedených rizik byl do značné míry eliminován ve fázi přípravy kde se věnovala velká pozornost socio-ekonomické analýzy a posuzování připravenosti projektových záměrů a námětů, které byly následně formulovány do jednotlivých aktivit, nicméně výskyt rizik není možno vzhledem k rozsahu a náročnosti IPRM nikdy zcela spolehlivě eliminovat. V převážné většině případů je pro efektivní řízení rizik nutná existence spolehlivých monitorovacích a komunikačních postupů.

Pro řízení rizik bude využita implementační struktura IPRM. Nejdůležitější náplní v tomto systému bude pravidelné monitorování postupů, dodržování monitorovacích indikátorů a právních aspektů realizace IPRM ze strany projektového manažera a jeho týmu. Rizika v počáteční fázi jejich vzniku mohou být odstraněna v přímé komunikaci s předkladateli projektů a nastavením právních podmínek realizace těchto projektů při schvalování finanční dotace. Rizika závažnější povahy vyžadují intenzivní komunikace nejen s předkladateli projektů, ale také s řídicím výborem, případně ÚRR. Důležité je věnovat pozornost skutečnému popisu realizace IPRM v jednotlivých ročních monitorovacích zprávách.

Za řízení rizik v rámci IPRM bude plně odpovědný manažer IPRM, který je rovněž zodpovědný za pravidelné roční vyhodnocení a aktualizaci analýzy rizik. Toto vyhodnocení předkládá k projednání Řídicímu výboru IPRM spolu s roční monitorovací zprávou o postupu IPRM.

Důležité je tedy nastavit fungující a průběžné informační toky mezi manažerem IPRM, řídicím výborem a vedením města. Tato průběžná evaluace postupu (s vyšší frekvencí než roční monitorovací zprávy) může účinně zabránit plnému rozvinutí případných rizik a předcházet tak problémům naplňování smlouvy o implementaci IPRM.



## 10. NAPLŇOVÁNÍ HORIZONTÁLNÍCH TÉMAT

IPRM Karviná byl od začátku přípravy koncipován tak, aby jeho dopady, výstupy a výsledky směřovaly k naplňování horizontálních témat na plánovací období 2007 – 2013. Pro toto období byla v souladu se Strategickými obecnými zásadami Společenství definována dvě horizontální témata:

Rovné příležitosti - principem rovných příležitostí je potírání diskriminace na základe pohlaví, rasy, etnického původu, náboženského vyznání, zdravotního postižení, věku či sexuální orientace znevýhodněných skupin. Cílem je zajištění a zlepšování kvality života, sociální stability, rozvoj lidského a ekonomického potenciálu všech obyvatel bez rozdílu a jakékoliv již existující rozdíly je nutné řešit. Základním kritériem pro výběr projektů bude z hlediska rovných příležitostí prokázání, že k výstupům projektu bude umožněn přístup všech složek obyvatelstva, a že realizace projektu nebude mít negativní dopad na žádnou složku obyvatelstva. Žadatelé budou deklarovat vliv jejich projektu na rovné příležitosti. Projekty s negativním dopadem budou vyřazeny při kontrole přijatelnosti.

Udržitelný rozvoj - ekonomický růst, který uvádí v soulad hospodářský a společenský pokrok s plnohodnotným zachováním životního prostředí. Princip udržitelného rozvoje zahrnuje oblasti dopravy, životního prostředí, spotřeby energie, ekonomického potenciálu a výchovy k udržitelnému rozvoji. Předkladatelé projektů budou deklarovat vliv jejich projektu na životní prostředí. Projekty s negativním dopadem budou vyřazeny při kontrole přijatelnosti.

## **11. PROJEKTY FINANCOVANÉ Z JINÝCH OPERAČNÍCH PROGRAMŮ**

V rámci definovaných prioritních oblastí a opatření byly do IPRM zařazeny rovněž opatření, která budou spolufinancována z jiných operačních programů. Tato opatření byla do IPRM zahrnuta zejména pro to, že jejich řešení bude naplňovat globální cíl IPRM a také z důvodu uznatelnosti nákladů. Tento princip zajistí rovněž optimální nakládání s finančními prostředky IPRM ROP. V rámci IPRM Karviná budou z jiných operačních programů financovány následující opatření:

### 1.4 Podnikatelská infrastruktura pro MSP a začínající podnikatele

Pravděpodobné financování z OPPI. Cílem je vybudovat zázemí pro malé a střední podnikatele nebo technologického parku, zejména s vazbou projekty podnikatelů s vyšší přidanou hodnotou. Tento projekt předpokládá také zapojení vysokých škol a / nebo vědeckých ústavů, které budou jednotlivé projekty v tomto zařízení buď iniciovat nebo s nimi spolupracovat.

### 1.5 Další vzdělávání dospělých se zaměřením na potřeby trhu práce

Pravděpodobné financování z OPLZZ. Cílem je zvýšit kvalifikační úroveň zaměstnanců firem reflektující aktuální a předvídané potřeby zaměstnavatelů. Toto opatření bude realizováno formou vzdělávání zaměstnanců ve firmách na území města. Vzdělávací programy budou definovány samotnými zaměstnavateli ve spolupráci se vzdělávacími institucemi. Budou hledány možnosti vzniku těchto školících programů v rámci OPLZZ.

### 2.3 Zvýšení dovedností žáků základních a středních škol

Pravděpodobné financování z OPVK. Cílem je zvyšování dovedností žáků a zvýšení jejich budoucí uplatnitelnosti na trhu práce. Toto opatření bude realizováno formou vzdělávání žáků a také pedagogických pracovníků. Vzdělávací programy budou definovány školami ve spolupráci s dalšími aktéry na trhu práce. Budou hledány možnosti vzniku těchto školících programů v rámci OPVK.

### 2.4 Budování kapacit pro další rozvoj vysokého školství ve městě

Pravděpodobné financování z OPVaVPI nebo zdrojů MŠMT ČR. Cílem je zvýšení infrastrukturních kapacit a zázemí pro další rozvoj vysokého školství ve městě. Opatření směřuje na vybudování nových kapacit pro výuku na OPF SLU s cílem dalšího rozvoje univerzitního školství v souvislosti jednak s očekáváním nárůstu počtu studentů a také možností vybudování nové fakulty nebo vysokoškolského ústavu.

### 3.5 Zvýšení kvality zón bydlení a příprava nových obytných zón

Pravděpodobné financování z IOP a soukromých zdrojů. Cílem je zvýšit atraktivitu stávajících zón bydlení a příprava nových lokalit pro bydlení.

### 4.3 Rekonstrukce komunikací na území města Karviné

Dotační zdroj zatím neidentifikován. Cílem je zvýšit kvalitu místních komunikací a bezpečnost provozu na nich.

### 5.1 Ochrana vod

Pravděpodobné financování z OPŽP

### 5.2 Snižování energetických náročností budov

Pravděpodobné financování OPŽP a IOP

### 5.3 Ekologické vzdělávání obyvatel

Pravděpodobné financování z OPŽP

## **PŘÍLOHY**

Příloha 1	Popis aktivit (33 stran)
Příloha 2_1	Rozpočet IPRM po létech v EUR (1 strana)
Příloha 2_2	Rozpočet IPRM podle opatření a aktivit v EUR (4 strany)
Příloha 2_3	Zdroje financování IPRM v EUR (1 strana)
Příloha 3	Finanční analýza města (2 strany)
Příloha 4	Zakreslení vybrané zóny (1 strana)
Příloha 5	Usnesení zastupitelstva města Karviné (1 strana)
Příloha 6	Vyjádření krajského úřadu k žádosti o posouzení IPRM (1 strana)

**1. Název aktivity****1.1.1 Zpracování studií pro zvýšení turistického potenciálu zóny****2. Financující OP****3. Vazba na prioritu****PO ÚPRAVÁCH ROZPOČTU NEBUDE AKTIVITA REALIZOVÁNA V RÁMCI ROP****4. Popis, jakým způsobem aktivita řeší cíle a priority IPRM**

Výstupy aktivity jsou jedním z předpokladů úspěšného rozvoje cestovního ruchu ve městě pro následující aktivity opatření 1.1 - zejména pro nasměrování strategie rozvoje cestovního ruchu, místní značení a produkci propagačních materiálů.

**5. Cíle aktivity**

Zpracovat podklady pro podporu využití turistických atraktivit zóny a zlepšení marketingové strategie vůči návštěvníkům města. Zvýšit Informovanost o atraktivitách cestovního ruchu ve městě vůči potenciálním návštěvníkům.

**6. Popis aktivity**

V rámci aktivity budou zpracovány studijní podklady, které budou sloužit pro zmapování potenciálu jednotlivých turistických atraktivit a destinací ve vybrané zóně města se zaměřením jednak na krátkodobou turistiku návštěvníků a jednak na pobytovou turistiku (zejména ve vztahu k lázeňským hostům). Součástí studií bude návrh marketingové strategie pro zvýšení počtu návštěvníků a efektivního využití existujících a nově budovaných atraktivit cestovního ruchu.

**7. Indikativní seznam projektů a jejich předpokládaná doba realizace v rámci aktivity**

nepříkladá se

**8. Předpokládané zdroje financování aktivity, vč. předpokládaného ročního čerpání finan. prostředků**

Předpokládané zdroje financování	v %	v mil Kč	v Kč	v EUR
Rozpočet města - příslib spolufinancování				
Rozpočet hrazený partnery v IPRM				
Dotace z rozpočtu Regionální rady celkem				
<b>Celkové předpokládané způsobilé výdaje</b>				
<b>Celkové předpokládané výdaje</b>				

**9. Předpokládané výstupy aktivity - výčet monitorovacích indikátorů včetně kvantifikace**

Název monitorovacího indikátoru	MJ	Kvantifikace	
		Počáteční hodnota	Budoucí hodnota
<b>Indikátory ROP (Oblast podpory 3.1)</b>			
<b>Vlastní indikátory:</b>			

**10. Způsob realizace aktivity a okruh předpokládaných předkladatelů projektů naplňujících aktivitu**

Studie budou zpracovány jednak za účasti města a jednak za pomoci externích dodavatelů vybraných na základě soutěže pro zpracování studií na zvýšení využití potenciálu stávajících a nových turistických atraktivit zóny.  
Předkladatelé: město Karviná

**11. Předpoklady a rizika realizace aktivity**

Předpoklady: jasné zadání studií s požadavkem na určení marketingové strategie vůči návštěvníkům. Rizika: nepředpokládají se.

**1. Název aktivity****1.1.2 Informační systémy pro zvýšení atraktivity zóny a orientace návštěvníků města****2. Financující OP**

IPRM

**3. Vazba na prioritu**

Aktivita je zaměřena na rozvoj turistického potenciálu města jako jednoho z nástrojů ekonomického rozvoje.

**4. Popis, jakým způsobem aktivita řeší cíle a priority IPRM**

Výstupy aktivity jsou cíleně zaměřeny na potenciální a stávající návštěvníky města. Tímto způsobem bude postupně zvyšována image města jako vhodného cíle jak pro příměstskou turistiku, tak pro dlouhodobé návštěvníky města (zejména lázeňské hosty)

**5. Cíle aktivity**

Vytvořit efektivní nástroj pro přilákání a udržení návštěvníků města.

**6. Popis aktivity**

V rámci aktivity bude aktualizován existující portál cestovního ruchu s aplikací nejnovější technologie a postupů, který bude fungovat na bázi aktivní spolupráce zapojených subjektů. Dále bude zefektivněn systém značení atraktivit cestovního ruchu ve městě s cílem snazší orientace návštěvníků a jejich orientace ve městě.

**7. Indikativní seznam projektů a jejich předpokládaná doba realizace v rámci aktivity**

nepřikládá se

**8. Předpokládané zdroje financování aktivity, vč. předpokládaného ročního čerpání finančních prostředků**

Předpokládané zdroje financování	v %	v mil Kč	v Kč	v EUR
Rozpočet města - příslib spolufinancování	7,50%			4 500
Rozpočet hrazený partnery v IPRM	0,00%			0
Dotace z rozpočtu Regionální rady celkem	92,50%			55 500
<b>Celkové předpokládané způsobilé výdaje</b>				<b>60 000</b>
<b>Celkové předpokládané výdaje</b>				<b>60 000</b>

**9. Předpokládané výstupy aktivity - výčet monitorovacích indikátorů včetně kvantifikace**

Název monitorovacího indikátoru	MJ	Kvantifikace	
		Počáteční hodnota	Budoucí hodnota
<b>Indikátory ROP (Oblast podpory 3.1)</b>			
51 15 31 Počet podpořených projektů na rozvoj	počet	0	2
<b>Vlastní indikátory:</b>			
Počet internet. portálů zaměř. na turistiku	ks	0	1
63 31 11 Počet vytvořených produktů pro orientaci a směřování návštěvníků	sada	0	5

**10. Způsob realizace aktivity a okruh předpokládaných předkladatelů projektů naplňujících aktivitu**

Bude aktualizován a přetvořen stávající portál cestovního ruchu v Karvině www.karvina-info.cz tak, aby zahrnul nové atraktivity a akce ve městě Karviná a zahrnul také partnery v oblasti cestovního ruchu ve městě. Dále bude aktualizován systém orientačního značení k vybraným destinacím ve vybrané zóně města. Předkladatelé: město Karviná

**11. Předpoklady a rizika realizace aktivity**

Předpoklady: 1. Zapojení partnerů v oblasti cestovního ruchu. 2. Dostatečné informace pro aktualizaci portálu a značení. Rizika: 1. Malý zájem potenciálních partnerů v oblasti cestovního ruchu účastnit se projektu 2. Jednání se správci komunikací

**1. Název aktivity****1.1.3 Propagační materiály****2. Financující OP**

IPRM

**3. Vazba na prioritu**

Aktivita je zaměřena na rozvoj turistického potenciálu města jako jednoho z nástrojů ekonomického rozvoje.

**4. Popis, jakým způsobem aktivita řeší cíle a priority IPRM**

Výstupy aktivity jsou cíleně zaměřeny na potenciální a stávající návštěvníky města. Tímto způsobem budou postupně zvyšována image města a rozšiřování o povědomí o městě mezi stávajícími a potenciálními návštěvníky města.

**5. Cíle aktivity**

Vytvořit moderní a efektivní sady propagačních materiálů směřovaných na návštěvníky města s cílem jednak jejich přilákání a jednak obnovení jejich návštěv ve městě.

**6. Popis aktivity**

Vytvoření sad propagačních materiálů ve stávajícím grafickém provedení, zahrnující image prospekt se všeobecnými informacemi o městě a hlavní vjemovou pobídkou k návštěvě a poznávání města, dále cykloprůvodce, tipy na pěší procházky a výlety, tipy pro sakrální turistiku, programové volnočasové produkty a kalendárium akcí.

**7. Indikativní seznam projektů a jejich předpokládaná doba realizace v rámci aktivity**

nepřikládá se

**8. Předpokládané zdroje financování aktivity, vč. předpokládaného ročního čerpání finančních prostředků**

Předpokládané zdroje financování	v %	v mil Kč	v Kč	v EUR
Rozpočet města - příslib spolufinancování	7,50%			3 000
Rozpočet hrazený partnery v IPRM	0,00%			0
Dotace z rozpočtu Regionální rady celkem	92,50%			37 000
<b>Celkové předpokládané způsobilé výdaje</b>				<b>40 000</b>
<b>Celkové předpokládané výdaje</b>				<b>40 000</b>

**9. Předpokládané výstupy aktivity - výčet monitorovacích indikátorů včetně kvantifikace**

Název monitorovacího indikátoru	MJ	Kvantifikace	
		Počáteční hodnota	Budoucí hodnota
<b>Indikátory ROP (Oblast podpory 3.1)</b>			
51 15 31 Počet podpořených projektů na rozvoj	počet	0	1
<b>Vlastní indikátory:</b>			
63 31 01 Počet vytvořených propagačních nebo marketingových produktů pro cestovní ruch	sada	0	10

**Způsob realizace aktivity a okruh předpokládaných předkladatelů projektů****10. naplňujících aktivitu**

Analýza dosavadních propagačních materiálů, jejich aktualizace, doplnění a vytvoření nových turisticky orientovaných tiskovin a dalších propagačních materiálů. Předkladatelé: město Karviná

**11. Předpoklady a rizika realizace aktivity**

Předpoklady: 1. Zapojení partnerů v oblasti cestovního ruchu. 2. Analýza efektivity dosavadních materiálů. Rizika: Nepředpokládají se

**1. Název aktivity****1.2.1 Revitalizace území a zařízení navazující na stávající turistické cíle a volnočasové aktivity****2. Financující OP**

IPRM

**3. Vazba na prioritu**

Aktivita je zaměřena na rozvoj turistického potenciálu města jako jednoho z nástrojů ekonomického rozvoje.

**4. Popis, jakým způsobem aktivita řeší cíle a priority IPRM**

Aktivita je zaměřena na revitalizaci existujících atraktivit cestovního ruchu pro návštěvníky města a trávení volného času pro obyvatele.

**5. Cíle aktivity**

Vybudovat zázemí pro zvýšení turistického potenciálu a volnočasových aktivit obyvatel a návštěvníků města

**6. Popis aktivity**

Aktivita je zaměřena na modernizaci existujících atraktivit v centru města s největším pohybem návštěvníků. Výstupy aktivity zapadají do záměru udržet návštěvníky ve městě pro aktivní trávení jejich volného času.

**7. Indikativní seznam projektů a jejich předpokládaná doba realizace v rámci aktivity**

nepřikládá se

**8. Předpokládané zdroje financování aktivity, vč. předpokládaného ročního čerpání finančních prostředků**

Předpokládané zdroje financování	v %	v mil Kč	v Kč	v EUR
Rozpočet města - příslib spolufinancování	7,50%			45 000
Rozpočet hrazený partnery v IPRM	0,00%			0
Dotace z rozpočtu Regionální rady celkem	92,50%			555 000
<b>Celkové předpokládané způsobilé výdaje</b>				<b>600 000</b>
<b>Celkové předpokládané výdaje</b>				<b>600 000</b>

**9. Předpokládané výstupy aktivity - výčet monitorovacích indikátorů včetně kvantifikace**

Název monitorovacího indikátoru	MJ	Kvantifikace	
		Počáteční hodnota	Budoucí hodnota
<b>Indikátory ROP (Oblast podpory 3.1)</b>			
51 15 31 Počet podpořených projektů na rozvoj	počet	0	1
65 01 01 Plocha regenerovaného a revitalizovaného území ve městech	m <sup>2</sup>	0	450

**Způsob realizace aktivity a okruh předpokládaných předkladatelů projektů naplňujících aktivitu**Vytipování a regenerace existujících atraktivit cestovního ruchu v centru města, jejich revitalizace a doplnění o další funkční prvky. Předkladatelé: město Karviná**11. Předpoklady a rizika realizace aktivity**Předpoklady: 1. Vytipování vhodných projektů v centru města. Rizika: 1. Provozování a finanční efektivita a udržitelnost.

**1. Název aktivity****1.2.2 Výstavba a rekonstrukce zařízení pro volnočasové aktivity****2. Financující OP**

IPRM

**3. Vazba na prioritu**

Aktivita je zaměřena na rozvoj turistického potenciálu města jako jednoho z nástrojů ekonomického rozvoje.

**4. Popis, jakým způsobem aktivita řeší cíle a priority IPRM**

Aktivita je zaměřena na výstavbu nových a revitalizaci existujících zařízení pro trávení volného času (sport, aktivní odpočinek, relaxace) se zaměřením na návštěvníky a obyvatele.

**5. Cíle aktivity**

Rozšířit nabídku pro aktivní trávení volného času návštěvníků a obyvatel města.

**6. Popis aktivity**

Aktivita řeší jednak nedostatek prostor pro freestylevé aktivity (kola, skateboard, inline) ve městě a jednak revitalizaci existujících volnočasových zázemí. Touto aktivitou se jednak doplňují a modernizují kapacity pro trávení volného času a jednak se zvyšuje bezpečnost a efektivita využívání zastaralých zařízení.

**7. Indikativní seznam projektů a jejich předpokládaná doba realizace v rámci aktivity**

nepřikládá se

**8. Předpokládané zdroje financování aktivity, vč. předpokládaného ročního čerpání finan. prostředků**

Předpokládané zdroje financování	v %	v mil Kč	v Kč	v EUR
Rozpočet města - příslib spolufinancování	0%			0
Rozpočet hrazený partnery v IPRM	7,5%			120 000
Dotace z rozpočtu Regionální rady celkem	92,50%			1 480 000
<b>Celkové předpokládané způsobilé výdaje</b>				<b>1 600 000</b>
<b>Celkové předpokládané výdaje</b>				<b>1 600 000</b>

**9. Předpokládané výstupy aktivity - výčet monitorovacích indikátorů včetně kvantifikace**

Název monitorovacího indikátoru	MJ	Kvantifikace	
		Počáteční hodnota	Budoucí hodnota
<b>Indikátory ROP (Oblast podpory 3.1)</b>			
51 15 31 Počet podpořených projektů na rozvoj	počet	0	2
65 11 04 Plocha regener. a revitaliz. objektů zájmové a volnočasové povahy	m2	0	900
65 01 01 Plocha regenerovaného a revitalizovaného území ve městech	m2	0	12000
65 12 01 Plocha nově vybudovaných objektů pro zájmové a volnočasové aktivity	m2	0	2000

**10. Způsob realizace aktivity a okruh předpokládaných předkladatelů projektů naplňujících aktivitu**

Vytipování a realizace projektů na vybudování nových ploch pro freestylevé sporty. Vytipování projektů na revitalizaci zařízení pro volnočasové aktivity ve správě města a jejich modernizace a revitalizace. Předkladatelé: město Karviná, STaRS, Wheel club o.s.

**11. Předpoklady a rizika realizace aktivity**

Předpoklady: 1. Vytipování vhodných projektů ve vybrané zóně města. Rizika: 1. Provozování a finanční efektivita a udržitelnost. 2. Majetkové poměry k pozemkům a nemovitostem pro realizaci nových zařízení.



**1. Název aktivity****1.3.1 Výstavba nových ubytovacích kapacit****2. Financující OP**

IPRM

**3. Vazba na prioritu**

Aktivita je zaměřena na rozvoj lázeňství jako jednoho z významných prvků ekonomického rozvoje města.

**4. Popis, jakým způsobem aktivita řeší cíle a priority IPRM**

Aktivita je zaměřena na zvýšení kapacit zejména lázeňských provozů ve městě a přilákání nových lázeňských hostů s vyšší úrovní ubytování. Reaguje tak na cíl zvýšit počet nových ubytovacích kapacit v návaznosti na rozvoj turistiky, kongresové turistiky a lázeňství. Realizací této aktivity dojde také ke zvýšení vyjednávací pozice o získání statutu lázeňského místa, o které město Karviná dlouhodobě usiluje.

**5. Cíle aktivity**

Zvýšení počtu ubytovacích kapacit pro lázeňské hosty a další návštěvníky města.

**6. Popis aktivity**

Aktivita je směřována na soukromé investory, kteří budou budovat nové ubytovací kapacity. Může se jednat o několik oddělených projektů směřovaných zejména do oblasti lázeňských provozů.

**7. Indikativní seznam projektů a jejich předpokládaná doba realizace v rámci aktivity**

nepřikládá se

**8. Předpokládané zdroje financování aktivity, vč. předpokládaného ročního čerpání finančních prostředků**

Předpokládané zdroje financování	v %	v mil Kč	v Kč	v EUR
Rozpočet města - příslib spolufinancování	0,00%			0
Rozpočet hrazený partnery v IPRM	60,00%			330 000
Dotace z rozpočtu Regionální rady celkem	40,00%			220 000
<b>Celkové předpokládané způsobilé výdaje</b>				<b>550 000</b>
<b>Celkové předpokládané výdaje</b>				<b>550 000</b>

**9. Předpokládané výstupy aktivity - výčet monitorovacích indikátorů včetně kvantifikace**

Název monitorovacího indikátoru	MJ	Kvantifikace	
		Počáteční hodnota	Budoucí hodnota
<b>Indikátory ROP (Oblast podpory 3.1)</b>			
51 15 31 Počet podpořených projektů na rozvoj	počet	0	1
<b>Vlastní indikátory:</b>			
Počet nových ubytovacích kapacit	počet lůžek	0	50

**Způsob realizace aktivity a okruh předpokládaných předkladatelů projektů****10. naplňujících aktivitu**

Realizace aktivity musí předcházet analýza potenciálu rozvoje lázní, resp. určení potřebných nových ubytovacích kapacit. Následně vlastní realizaci projektů na ubytovací kapacity předchází vytipování vhodných lokalit a jednání s městem. Předkladatelé: Lázně Darkov a.s., soukromí developři

**11. Předpoklady a rizika realizace aktivity**

Předpoklady: 1. Podrobná analýza potřebnosti ubytovacích kapacit. Rizika: 1. Provozování a finanční efektivita a udržitelnost. 2. Majetkové poměry k pozemkům a nemovitostem pro realizaci nových zařízení.

**1. Název aktivity****1.4.1 Výstavba vědecko-technologického parku****2. Financující OP**

OPPI

**3. Vazba na prioritu**

NENÍ SOUČÁSTÍ ROP

**4. Popis, jakým způsobem aktivita řeší cíle a priority IPRM**

NENÍ SOUČÁSTÍ ROP

**5. Cíle aktivity**

Vybudovat zázemí pro malé a střední podnikatele, zejména s vazbou projekty podnikatelů s vyšší přidanou hodnotou.

**6. Popis aktivity**

Vybudování technologického parku na území města s cílem podpory zejména inovativních firem. Tento projekt předpokládá také zapojení vysokých škol a / nebo vědeckých ústavů, které budou jednotlivé projekty v tomto zařízení buď iniciovat nebo s nimi spolupracovat.

**7. Indikativní seznam projektů a jejich předpokládaná doba realizace v rámci aktivity**

nepřikládá se

**8. Předpokládané zdroje financování aktivity, vč. předpokládaného ročního čerpání finančních prostředků**

Předpokládané zdroje financování	v %	v mil Kč	v Kč	v EUR
Rozpočet města - příslib spolufinancování				0
Rozpočet hrazený partnery v IPRM				0
Dotace z rozpočtu Regionální rady celkem				0
<b>Celkové předpokládané způsobilé výdaje</b>				<b>3 200 000</b>
<b>Celkové předpokládané výdaje</b>				<b>3 200 000</b>

**9. Předpokládané výstupy aktivity - výčet monitorovacích indikátorů včetně kvantifikace**

Název monitorovacího indikátoru	MJ	Kvantifikace	
		Počáteční hodnota	Budoucí hodnota
<b>Indikátory ROP (Oblast podpory 3.1)</b>	<b>x</b>	<b>x</b>	<b>x</b>
<b>Vlastní indikátory:</b>			
Plocha regenerovaných a revitalizovaných objektů pro podnikání	m <sup>2</sup>	0	13000

**Způsob realizace aktivity a okruh předpokládaných předkladatelů projektů****10. naplňujících aktivitu**

Identifikace nositele vlastního projektu (pravděpodobně soukromý subjekt nebo společný podnik soukromé a veřejné sféry, vytipování vhodné nemovitosti k realizaci projektu, analýza potenciálu vzniku technologického parku ve městě v návaznosti na potřeby inovativních firem, nákup nemovitosti, její rekonstrukce a vybavení.

Předkladatelé: soukromý subjekt (provozovatel technologického parku)

**11. Předpoklady a rizika realizace aktivity**

Předpoklady: 1. Nalezení vhodného nositele projektu 2. Analýza potenciálu vzniku technologického parku Rizika: 1. Provozování a finanční efektivita a udržitelnost. 2. Majetkové poměry k pozemkům a nemovitostem pro realizaci nových zařízení. 3. Nalezení účinné míry spolupráce s VŠ a / nebo vědeckými ústavů 4. Schopnost předložit samostatný projekt do OPPI.

**1. Název aktivity****1.5.1** **Vzdělávací a tréninkové programy zaměstnance****2. Financující OP**

OPLZZ

**3. Vazba na prioritu**

NENÍ SOUČÁSTÍ ROP

**4. Popis, jakým způsobem aktivita řeší cíle a priority IPRM**

NENÍ SOUČÁSTÍ ROP

**5. Cíle aktivity**

Zvýšit kvalifikační úroveň zaměstnanců firem reflektující aktuální a předvídané potřeby zaměstnavatelů.

**6. Popis aktivity**

Tato aktivita bude realizována formou vzdělávání zaměstnanců ve firmách na území města. Vzdělávací programy budou definovány samotnými zaměstnavateli ve spolupráci se vzdělávacími institucemi. Budou hledány možnosti vzniku těchto školicích programů v rámci OPLZZ.

**7. Indikativní seznam projektů a jejich předpokládaná doba realizace v rámci aktivity**

nepřikládá se

**8. Předpokládané zdroje financování aktivity, vč. předpokládaného ročního čerpání finan. prostředků**

Předpokládané zdroje financování	v %	v mil Kč	v Kč	v EUR
Rozpočet města - příslib spolufinancování				0
Rozpočet hrazený partnery v IPRM				0
Dotace z rozpočtu Regionální rady celkem				0
<b>Celkové předpokládané způsobilé výdaje</b>				<b>800 000</b>
<b>Celkové předpokládané výdaje</b>				<b>800 000</b>

**9. Předpokládané výstupy aktivity - výčet monitorovacích indikátorů včetně kvantifikace**

Název monitorovacího indikátoru	MJ	Kvantifikace	
		Počáteční hodnota	Budoucí hodnota
<b>Indikátory ROP (Oblast podpory 3.1)</b>	<b>x</b>	<b>x</b>	<b>x</b>
<b>Vlastní indikátory:</b>			
Počet projektů pro vzdělávání zaměstnanců	počet	0	4
Počet účastníků vzdělávacích programů	počet	0	200

**Způsob realizace aktivity a okruh předpokládaných předkladatelů projektů****10. naplňujících aktivitu**Identifikace chybějících dovedností, kvalifikací zaměstnanců atd. ze strany místních podnikatelů. Spolupráce se vzdělávacími zařízeními na přípravě projektů a žádostí pro OPLZZ. Předkladatelé: zaměstnavatelé**11. Předpoklady a rizika realizace aktivity**Předpoklady: 1. Účinná spolupráce mezi zaměstnavateli a vzdělávacími zařízeními 2. Analýza kvalifikačních a dalších potřeb ze strany zaměstnavatelů a definování vhodných vzdělávacích programů Rizika: 1. Schopnost předložit vhodné projekty do OPLZZ.

**1. Název aktivity**

<b>2.1.1</b>	<b>Vypracování Generelu bezbariérové dopravy a bezbariérových tras na území města a zmapování a navržení tras pohybu osob s omezenou schopností pohybu a orientace</b>
--------------	--

**2. Financující OP**

--

**3. Vazba na prioritu**

<b>PO ÚPRÁVÁCH ROZPOČTU NEBUDE AKTIVITA REALIZOVÁNA V RÁMCI ROP</b>
---

**4. Popis, jakým způsobem aktivita řeší cíle a priority IPRM**

Aktivita je zaměřena na sociální aspekty rozvoje zóny - usnadnění pohybu návštěvníků města se sníženou pohyblivostí (zejména lázeňských hostů) a obyvatel se sníženou schopností pohybu.
--

**5. Cíle aktivity**

Zvýšit možnosti mobility osob se sníženou pohyblivostí v rámci zóny a usnadnit tak pohyb těchto osob v rámci vyčleněné zóny
---

**6. Popis aktivity**

Aktivita je zaměřena na vytipování problémových míst pohybu osob se sníženou pohyblivostí. Bude soužit jako podklad pro realizaci následujících infrastrukturních projektů na komunikacích a vstupech do budov.
---

**7. Indikativní seznam projektů a jejich předpokládaná doba realizace v rámci aktivity**

<b>nepřikládá se</b>
----------------------

**8. Předpokládané zdroje financování aktivity, vč. předpokládaného ročního čerpání finan. prostředků**

Předpokládané zdroje financování	v %	v mil Kč	v Kč	v EUR
Rozpočet města - příslib spolufinancování				
Rozpočet hrazený partnery v IPRM				
Dotace z rozpočtu Regionální rady celkem				
<b>Celkové předpokládané způsobilé výdaje</b>				
<b>Celkové předpokládané výdaje</b>				

**9. Předpokládané výstupy aktivity - výčet monitorovacích indikátorů včetně kvantifikace**

Název monitorovacího indikátoru	MJ	Kvantifikace	
		Počáteční hodnota	Budoucí hodnota
<b>Indikátory ROP (Oblast podpory 3.1)</b>			
	počet		
<b>Vlastní indikátory:</b>			
	počet		

**Způsob realizace aktivity a okruh předpokládaných předkladatelů projektů****10. naplňujících aktivitu**

Zpracování studie identifikující problémová místa pohybu osob se sníženou pohyblivostí. <u>Předkladatelé:</u> město Karviná
---

**11. Předpoklady a rizika realizace aktivity**

<u>Předpoklady:</u> 1. Spolupráce se správci komunikací a majiteli budov <u>Rizika:</u> nepředpokládají se.
---

**1. Název aktivity**

<b>2.1.2</b>	<b>Odstraňování překážek pohybu osob s omezenou schopností pohybu a orientace</b>
--------------	---

**2. Financující OP**

IPRM

**3. Vazba na prioritu**

Infrastruktura pro služby osobám se sníženou schopností pohybu a/nebo orientace, budování měst bez bariér a vytváření mobility pro všechny

**4. Popis, jakým způsobem aktivita řeší cíle a priority IPRM**

Aktivita je zaměřena na sociální aspekty rozvoje zóny - usnadnění pohybu návštěvníků města se sníženou pohyblivostí (zejména lázeňských hostů) a obyvatel se sníženou schopností pohybu.

**5. Cíle aktivity**

Zvýšit možnosti mobility osob se sníženou pohyblivostí v rámci zóny a usnadnit tak pohyb těchto osob v rámci vyčleněné zóny

**6. Popis aktivity**

Aktivita je zaměřena na odstranění identifikovaných závad pro osoby se sníženou pohyblivostí jak na komunikacích, tak při vstupech do budov.

**7. Indikativní seznam projektů a jejich předpokládaná doba realizace v rámci aktivity**

nepřikládá se

**8. Předpokládané zdroje financování aktivity, vč. předpokládaného ročního čerpání finančních prostředků**

Předpokládané zdroje financování	v %	v mil Kč	v Kč	v EUR
Rozpočet města - příslib spolufinancování	5,00%			30 000
Rozpočet hrazený partnery v IPRM	2,50%			15 000
Dotace z rozpočtu Regionální rady celkem	92,50%			555 000
<b>Celkové předpokládané způsobilé výdaje</b>				<b>600 000</b>
<b>Celkové předpokládané výdaje</b>				<b>600 000</b>

**9. Předpokládané výstupy aktivity - výčet monitorovacích indikátorů včetně kvantifikace**

Název monitorovacího indikátoru	MJ	Kvantifikace	
		Počáteční hodnota	Budoucí hodnota
<b>Indikátory ROP (Oblast podpory 3.1)</b>			
51 15 31 Počet podpoř. projektů na rozvoj	počet	0	1
64 01 04 Počet zařiz. a technol. vedoucích ke zvýš. bezpeč. a ochrany zdraví a majet.	počet	0	40
<i>v tom:</i>			
Počet nově vybudovaných míst odstraňujících překážky pohybu na komunikacích	počet	0	20
Počet nově vybudovaných míst odstraňujících překážky vstupu do objektů	počet	0	20

**10. Způsob realizace aktivity a okruh předpokládaných předkladatelů projektů naplňujících aktivitu**

Aktivita navazuje na předcházející studie identifikace problémových míst pohybu osob se sníženou pohyblivostí. Realizace odstranění těchto závad se předpokládá jak na komunikacích, tak na vstupech do vytipovaných budov.  
Předkladatelé: město Karviná, majitelé nemovitostí

**11. Předpoklady a rizika realizace aktivity**

Předpoklady: 1. Spolupráce se správci komunikací a majiteli budov 2. Zpracování generelu bezbariérové dopravy  
Rizika: 1. Jednání se správci komunikací

**1. Název aktivity**

**2.2.1** Rekonstrukce, modernizace a vybavení společných učeben a didaktických místností na základních a středních školách

**2. Financující OP**

IPRM

**3. Vazba na prioritu**

Doplnění kapacit a zvýšení kvality infrastruktury pro vzdělávání všech stupňů

**4. Popis, jakým způsobem aktivita řeší cíle a priority IPRM**

Aktivita je zaměřena na cíl zvýšení kvality zařízení a kapacit pro moderní formy výuky

**5. Cíle aktivity**

Zvýšit kvalitu zázemí pro nové a interaktivní formy výuky na základních a středních školách

**6. Popis aktivity**

Aktivita řeší potřeby rekonstrukcí a vybavení moderní didaktickou technikou zejména základních škol za účelem zvýšení efektivity výuky s využitím nových moderních technologií.

**7. Indikativní seznam projektů a jejich předpokládaná doba realizace v rámci aktivity nepřikládá se****8. Předpokládané zdroje financování aktivity, vč. předpokládaného ročního čerpání finan. prostředků**

Předpokládané zdroje financování	v %	v mil Kč	v Kč	v EUR
Rozpočet města - příslib spolufinancování	7,50%			79 520
Rozpočet hrazený partnery v IPRM	0,00%			0
Dotace z rozpočtu Regionální rady celkem	92,50%			980 745
<b>Celkové předpokládané způsobilé výdaje</b>				<b>1 060 265</b>
<b>Celkové předpokládané výdaje</b>				<b>1 060 265</b>

**9. Předpokládané výstupy aktivity - výčet monitorovacích indikátorů včetně kvantifikace**

Název monitorovacího indikátoru	MJ	Kvantifikace	
		Počáteční hodnota	Budoucí hodnota
<b>Indikátory ROP (Oblast podpory 3.1)</b>			
51 15 31 Počet podpořených projektů na rozvoj	počet	0	5
65 11 01 Plocha regener. a revitaliz. objektů pro rozvoj vzdělávání	m <sup>2</sup>	0	1000
Počet objektů s modernizovaným vybavením a zařízení	počet	0	5

**10. Způsob realizace aktivity a okruh předpokládaných předkladatelů projektů naplňujících aktivitu**

Předložení projektů ze strany převážně základních škol ve městě s potřebou rekonstrukcí a vybavení.  
Předkladatelé: základní školy, město Karviná

**11. Předpoklady a rizika realizace aktivity**

Předpoklady: 1. Schopnost definovat aktuální potřeby ze strany škol Rizika: 1. Stavební rizika - podcenění rozpočtových nákladů

**1. Název aktivity**

<b>2.3.1</b>	<b>Zvyšování dovedností žáků středních a základních škol vedoucí ke zvýšení jejich budoucího uplatnění na trhu práce</b>
--------------	--

**2. Financující OP**

OPVK
------

**3. Vazba na prioritu**

NENÍ SOUČÁSTÍ ROP
-------------------

**4. Popis, jakým způsobem aktivita řeší cíle a priority IPRM**

NENÍ SOUČÁSTÍ ROP
-------------------

**5. Cíle aktivity**

Zvyšování dovedností žáků a zvýšení jejich budoucí uplatnitelnosti na trhu práce
--

**6. Popis aktivity**

Tato aktivita bude realizována formou vzdělávání žáků a také pedagogických pracovníků. Vzdělávací programy budou definovány školami ve spolupráci s dalšími aktéry na trhu práce. Budou hledány možnosti vzniku těchto školních programů v rámci OPVK.
--

**7. Indikativní seznam projektů a jejich předpokládaná doba realizace v rámci aktivity**

nepřikládá se
---------------

**8. Předpokládané zdroje financování aktivity, vč. předpokládaného ročního čerpání finan. prostředků**

Předpokládané zdroje financování	v %	v mil Kč	v Kč	v EUR
Rozpočet města - příslib spolufinancování	0,00%			0
Rozpočet hrazený partnery v IPRM	0,00%			0
Dotace z rozpočtu Regionální rady celkem	0,00%			0
<b>Celkové předpokládané způsobilé výdaje</b>				<b>560 000</b>
<b>Celkové předpokládané výdaje</b>				<b>560 000</b>

**9. Předpokládané výstupy aktivity - výčet monitorovacích indikátorů včetně kvantifikace**

Název monitorovacího indikátoru	MJ	Kvantifikace	
		Počáteční hodnota	Budoucí hodnota
<b>Indikátory ROP (Oblast podpory 3.1)</b>	<b>x</b>	<b>x</b>	<b>x</b>
<b>Vlastní indikátory:</b>			
Počet projektů na zvyšování dovedností žáků	počet	0	5
Počet účastníků vzdělávacích aktivit	počet	0	1000

**Způsob realizace aktivity a okruh předpokládaných předkladatelů projektů****10. naplňujících aktivitu**

Identifikace chybějících dovedností žáků s vazbou na trh práce a potřeb vzdělávání pedagogů. Spolupráce škol na přípravě projektů a žádostí pro OPVK. <u>Předkladatelé:</u> vzdělávací instituce
--

**11. Předpoklady a rizika realizace aktivity**

<u>Předpoklady:</u> 1. Účinná spolupráce mezi školami 2. Analýza vzdělávacích potřeb <u>Rizika:</u> 1. Schopnost předložit vhodné projekty do OPVK
--

**1. Název aktivity****2.4.1 Výstavba vysokoškolského kampusu****2. Financující OP**

OPVaVPI

**3. Vazba na prioritu**

NENÍ SOUČÁSTÍ ROP

**4. Popis, jakým způsobem aktivita řeší cíle a priority IPRM**

NENÍ SOUČÁSTÍ ROP

**5. Cíle aktivity**

Zvýšení infrastrukturních kapacit a zázemí pro další rozvoj vysokého školství ve městě

**6. Popis aktivity**

Aktivita směřuje na vybudování nových kapacit pro výuku na OPF SLU s cílem dalšího rozvoje univerzitního školství v souvislosti jednak s očekáváním nárůstu počtu studentů a také možností vybudování nové fakulty nebo vysokoškolského ústavu.

**7. Indikativní seznam projektů a jejich předpokládaná doba realizace v rámci aktivity**

nepřikládá se

**8. Předpokládané zdroje financování aktivity, vč. předpokládaného ročního čerpání finan. prostředků**

Předpokládané zdroje financování	v %	v mil Kč	v Kč	v EUR
Rozpočet města - příslib spolufinancování				0
Rozpočet hrazený partnery v IPRM				0
Dotace z rozpočtu Regionální rady celkem				0
<b>Celkové předpokládané způsobilé výdaje</b>				<b>17 120 000</b>
<b>Celkové předpokládané výdaje</b>				<b>17 120 000</b>

**9. Předpokládané výstupy aktivity - výčet monitorovacích indikátorů včetně kvantifikace**

Název monitorovacího indikátoru	MJ	Kvantifikace	
		Počáteční hodnota	Budoucí hodnota
<b>Indikátory ROP (Oblast podpory 3.1)</b>	<b>x</b>	<b>x</b>	<b>x</b>
<b>Vlastní indikátory:</b>			
Plocha nových výukových kapacit	m <sup>2</sup>	0	12000

**Způsob realizace aktivity a okruh předpokládaných předkladatelů projektů****10. naplňujících aktivitu**Vytipování, nákup a rekonstrukce budov, jejich vybavení. Předkladatelé: Slezská univerzita**11. Předpoklady a rizika realizace aktivity**

Předpoklady: 1. Nalezení vhodných budov 2. Nalezení finančních zdrojů Rizika: 1. Provozování a finanční efektivita a udržitelnost. 2. Majetkové poměry k pozemkům a nemovitostem pro realizaci nových zařízení. 3. Nalezení finančních zdrojů



**1. Název aktivity****2.5.1 Rekonstrukce a vybavení pracoviště Regionální knihovny Karviná****2. Financující OP**

IPRM

**3. Vazba na prioritu**

Doplnění kapacit a zvýšení kvality infrastruktury pro vzdělávání všech stupňů

**4. Popis, jakým způsobem aktivita řeší cíle a priority IPRM**

Aktivita je zaměřena na zvýšení kapacity a kvality vzdělávacích prostor pro širokou veřejnost - žáky, studenty, dospělé v areálu Regionální knihovny, která je významným místem pro další vzdělávání a práci s informacemi.

**5. Cíle aktivity**

Vytvoření nového městského vzdělávacího informačního a komunitního komplexu

**6. Popis aktivity**

Aktivita je zaměřena na rekonstrukci stávající budovy Regionální knihovny Karviná, která je v nevyhovujícím stavu a nevyužívá tak svůj potenciál. Součástí aktivity je také využití volného pavilonu sousedící základní školy a vytvoření tak nového městského vzdělávacího informačního a komunitního komplexu.

**7. Indikativní seznam projektů a jejich předpokládaná doba realizace v rámci aktivity**

nepřikládá se

**8. Předpokládané zdroje financování aktivity, vč. předpokládaného ročního čerpání finančních prostředků**

Předpokládané zdroje financování	v %	v mil Kč	v Kč	v EUR
Rozpočet města - příslib spolufinancování	7,50%			180 000
Rozpočet hrazený partnery v IPRM	0,00%			0
Dotace z rozpočtu Regionální rady celkem	92,50%			2 220 000
<b>Celkové předpokládané způsobilé výdaje</b>				<b>2 400 000</b>
<b>Celkové předpokládané výdaje</b>				<b>2 400 000</b>

**9. Předpokládané výstupy aktivity - výčet monitorovacích indikátorů včetně kvantifikace**

Název monitorovacího indikátoru	MJ	Kvantifikace	
		Počáteční hodnota	Budoucí hodnota
<b>Indikátory ROP (Oblast podpory 3.1)</b>			
51 15 31 Počet podpořených projektů na rozvoj	počet	0	1
65 11 01 Plocha regenerovaných a revitalizovaných objektů pro rozvoj vzdělávání	m <sup>2</sup>	0	2180

**Způsob realizace aktivity a okruh předpokládaných předkladatelů projektů naplňujících aktivitu****10.**Rekonstrukce stávající budovy a využití sousedícího volného pavilonu pro vzdělávací a informační potřeby Regionální knihovny Karviná. Předkladatelé: Regionální knihovna Karviná, město Karviná**11. Předpoklady a rizika realizace aktivity**Předpoklady: 1. Dohoda na využití volného pavilonu Rizika: 1. Finanční náročnost projektu

**1. Název aktivity****2.6.1** Pobytové zařízení pro lidi s duševním onemocněním**2. Financující OP****3. Vazba na prioritu**

PO ÚPRAVÁCH ROZPOČTU NEBUDE AKTIVITA REALIZOVÁNA V RÁMCI ROP

**4. Popis, jakým způsobem aktivita řeší cíle a priority IPRM**

Aktivita řeší problémy související s vyšším počtem bezdomovců a osob s problémy přizpůsobení.

**5. Cíle aktivity**

Vznik zařízení pro seniory bezdomovce, alkoholiky a osoby s psychickým onemocněním

**6. Popis aktivity**

Vznik zařízení pro seniory bezdomovce, alkoholiky a osoby s psychickým onemocněním. Realizací projektu dojde ke zmenšení vzniku sociálně nežádoucích jevů prostřednictvím existence nového centra s navazujícími sociálními službami u provozovatelů těchto služeb.

**7. Indikativní seznam projektů a jejich předpokládaná doba realizace v rámci aktivity**

nepřikládá se

**8. Předpokládané zdroje financování aktivity, vč. předpokládaného ročního čerpání finančních prostředků**

Předpokládané zdroje financování	v %	v mil Kč	v Kč	v EUR
Rozpočet města - příslib spolufinancování				
Rozpočet hrazený partnery v IPRM				
Dotace z rozpočtu Regionální rady celkem				
<b>Celkové předpokládané způsobilé výdaje</b>				
<b>Celkové předpokládané výdaje</b>				

**9. Předpokládané výstupy aktivity - výčet monitorovacích indikátorů včetně kvantifikace**

Název monitorovacího indikátoru	MJ	Kvantifikace	
		Počáteční hodnota	Budoucí hodnota
<b>Indikátory ROP (Oblast podpory 3.1)</b>			

Způsob realizace aktivity a okruh předpokládaných předkladatelů projektů

**10. naplňujících aktivitu**Analýza kapacitních potřeb (počet potenciálních uživatelů). Dohoda s provozovatelem zařízení. Vytipování vhodné nemovitosti buď v majetku města nebo jeho odkoupení. Rekonstrukce a vybavení centra. Předkladatelé: město Karviná, Slezská diakonie**11. Předpoklady a rizika realizace aktivity**Předpoklady: 1. Analýza kapacitních potřeb 2. Nalezení provozovatele zařízení Rizika: 1. Finanční provozování zařízení 2. Nalezení vhodného objektu

**1. Název aktivity****2.7.1 Vybudování denního centra služby pro seniory se zdravotním postižením****2. Financující OP**

IPRM

**3. Vazba na prioritu**

Rozvoj služeb odrážejících měnící se demografickou strukturu obyvatel

**4. Popis, jakým způsobem aktivita řeší cíle a priority IPRM**

Vybudování denního centra jako nové sociální služby pro seniory se zdravotním postižením - občany města Karviné, o které se sice starají jejich rodiny, ale vzhledem k jejich zdravotnímu stavu již tyto osoby nemohou být ponechány bez dohledu v době, kdy pečující rodiny plní pracovní nebo studijní povinnosti.

**5. Cíle aktivity**

Vybudování zázemí pro seniory se zdravotním postižením v denním centru

**6. Popis aktivity**

Jedná se o vybudování a materiálové vybavení vhodných prostor pro poskytování této sociální služby, dále pak o personální zabezpečení odborného dohledu v počtu 1 až 2 osob.

**7. Indikativní seznam projektů a jejich předpokládaná doba realizace v rámci aktivity**

nepřikládá se

**8. Předpokládané zdroje financování aktivity, vč. předpokládaného ročního čerpání finančních prostředků**

Předpokládané zdroje financování	v %	v mil Kč	v Kč	v EUR
Rozpočet města - příslib spolufinancování	7,50%			3 000
Rozpočet hrazený partnery v IPRM	0,00%			0
Dotace z rozpočtu Regionální rady celkem	92,50%			37 000
<b>Celkové předpokládané způsobilé výdaje</b>				<b>40 000</b>
<b>Celkové předpokládané výdaje</b>				<b>40 000</b>

**9. Předpokládané výstupy aktivity - výčet monitorovacích indikátorů včetně kvantifikace**

Název monitorovacího indikátoru	MJ	Kvantifikace	
		Počáteční hodnota	Budoucí hodnota
<b>Indikátory ROP (Oblast podpory 3.1)</b>			
51 15 31 Počet podpořených projektů na rozvoj	počet	0	1
65 11 03 Plocha regenerovaných a revitalizovaných objektů pro sociální služby a zdravotní péči	m <sup>2</sup>	0	100

**Způsob realizace aktivity a okruh předpokládaných předkladatelů projektů****10. naplňujících aktivit**

Nová sociální služba bude provázána se stávající Pečovatelskou a asistenční službou příspěvkové organizace Sociální služby Karviná. Výhledově se jedná o prostory jedné části Jeselského zařízení, střediska Sociálních služeb Karviná. Kapacita denního centra by se pohybovala od 5 do 8 osob. Předkladatelé: Sociální služby Karviná, město Karviná

**11. Předpoklady a rizika realizace aktivity**

Předpoklady: 1. Analýza kapacitních potřeb 2. Nalezení provozovatele zařízení Rizika: 1. Finanční provozování zařízení 2. Nalezení vhodného objektu

**1. Název aktivity****2.7.2 Domov pro osoby se zdravotním postižením a odlehčovací pobytové služby****2. Financující OP****3. Vazba na prioritu****PO ÚPRAVÁCH ROZPOČTU NEBUDE AKTIVITA REALIZOVÁNA V RÁMCI ROP****4. Popis, jakým způsobem aktivita řeší cíle a priority IPRM**

V Karviné chybí celoroční Domov pro lidi se zdrav.postižením těžšího stupně, kapacita Domova Hosana (Lázeňský park) není dostatečná. Dalším typem služby, který není v Karviné dostatečně zabezpečen, jsou odlehčovací služby pobytového typu pro lidi se zdrav. postižením a seniory, tzv. krizová lůžka

**5. Cíle aktivity**

Vybudování zázemí pro osoby se zdravotním postižením těžšího stupně a poskytování odlehčovacích služeb.

**6. Popis aktivity**

Rekonstrukci vhodného objektu, např. bývalé jesle, školka, škola k zřízení Domova s kapacitou 10 lůžek pro lidi od 15 let a ve stejných realizace pobytové odlehčovací služby s kapacitou 5 lůžek pro lidi od 5 let věku.

**7. Indikativní seznam projektů a jejich předpokládaná doba realizace v rámci aktivity**

nepřikládá se

**8. Předpokládané zdroje financování aktivity, vč. předpokládaného ročního čerpání finan. prostředků**

Předpokládané zdroje financování	v %	v mil Kč	v Kč	v EUR
Rozpočet města - příslib spolufinancování				
Rozpočet hrazený partnery v IPRM				
Dotace z rozpočtu Regionální rady celkem				
<b>Celkové předpokládané způsobilé výdaje</b>				
<b>Celkové předpokládané výdaje</b>				

**9. Předpokládané výstupy aktivity - výčet monitorovacích indikátorů včetně kvantifikace**

Název monitorovacího indikátoru	MJ	Kvantifikace	
		Počáteční hodnota	Budoucí hodnota
<b>Indikátory ROP (Oblast podpory 3.1)</b>			

**Způsob realizace aktivity a okruh předpokládaných předkladatelů projektů****10. naplňujících aktivitu**

Analýza kapacitních potřeb (počet potenciálních uživatelů). Dohoda s provozovatelem zařízení. Vytipování vhodné nemovitosti buď v majetku města nebo jeho odkoupení. Rekonstrukce a vybavení domova. Předkladatelé: město Karviná, Slezská diakonie

**11. Předpoklady a rizika realizace aktivity**

Předpoklady: 1. Analýza kapacitních potřeb 2. Nalezení provozovatele zařízení Rizika: 1. Finanční provozování zařízení 2. Nalezení vhodného objektu

**1. Název aktivity****3.1.1 Rekonstrukce církevních objektů****2. Financující OP**

IPRM

**3. Vazba na prioritu**

Regenerace památkových objektů v centrech měst

**4. Popis, jakým způsobem aktivita řeší cíle a priority IPRM**

Aktivita je zaměřena na rekonstrukci významných památek v centru města, které je exponovaným místem pobytu a pohybu návštěvníků města. Realizací aktivity se zvyšuje atraktivita této zóny.

**5. Cíle aktivity**

Podpořit atraktivitu turisticky významného centra rekonstrukcí historických objektů

**6. Popis aktivity**

V centru města se nachází dva významné církevní objekty, které patří mezi kulturně historické dominanty. Aktivita je zaměřena na rekonstrukci vlastních objektů a také na úpravu jejich nejbližšího okolí.

**7. Indikativní seznam projektů a jejich předpokládaná doba realizace v rámci aktivity**

nepřikládá se

**8. Předpokládané zdroje financování aktivity, vč. předpokládaného ročního čerpání finančních prostředků**

Předpokládané zdroje financování	v %	v mil Kč	v Kč	v EUR
Rozpočet města - příslib spolufinancování	0,00%			0
Rozpočet hrazený partnery v IPRM	7,50%			40 540
Dotace z rozpočtu Regionální rady celkem	92,50%			500 000
<b>Celkové předpokládané způsobilé výdaje</b>				<b>540 540</b>
<b>Celkové předpokládané výdaje</b>				<b>540 540</b>

**9. Předpokládané výstupy aktivity - výčet monitorovacích indikátorů včetně kvantifikace**

Název monitorovacího indikátoru	MJ	Kvantifikace	
		Počáteční hodnota	Budoucí hodnota
<b>Indikátory ROP (Oblast podpory 3.1)</b>			
51 15 31 Počet podpořených projektů na rozvoj	počet	0	1
65 11 04 Plocha regenerovaných a revitaliz. objektů volnočasové povahy	m <sup>2</sup>	0	1085
Počet zrekonstruovaných kulturně historických objektů	počet	0	1

**Způsob realizace aktivity a okruh předpokládaných předkladatelů projektů****10. naplňujících aktivitu**

Aktivita bude realizována prostřednictvím stavebních úprav vybraných církevních objektů kulturně historické povahy. Úpravy budou směřovány jednak do technického řešení existujících závad a jednak na zlepšení jejich vzhledu a přístupu k nim. Předkladatelé: Římskokatolická církev

**11. Předpoklady a rizika realizace aktivity**

Předpoklady: 1. Stavební dokumentace Rizika: 1. Nalezení a alokování vlastních zdrojů předkladatelů. 2. Schopnost zpracovat a předložit projekt do ROP

**1. Název aktivity****3.1.2 Regenerace areálu bývalých zámeckých koníren****2. Financující OP**

IPRM

**3. Vazba na prioritu**

Regenerace památkových objektů v centrech měst, posílení infrastruktury pro cestovní ruch

**4. Popis, jakým způsobem aktivita řeší cíle a priority IPRM**

Aktivita je zaměřena na rekonstrukci zanedbané památky v centru města, resp. v zámeckém parku, který je exponovaným místem pobytu a pohybu návštěvníků města a jeho obyvatel. Realizací aktivity se zvyšuje atraktivita této zóny a vznikají kapacity pro volnočasové aktivity.

**5. Cíle aktivity**

Podpořit atraktivitu turisticky významného centra rekonstrukcí historických objektů

**6. Popis aktivity**

Aktivita řeší problematiku rekonstrukce památkově chráněného objektu a s ním souvisejícího rozvoje cestovního ruchu ve městě. Kromě vlastní obnovy objektu bude zajištěna také funkční a provozní náplň využití rekonstruovaného objektu, např. pro vzdělávací centrum.

**7. Indikativní seznam projektů a jejich předpokládaná doba realizace v rámci aktivity**

nepřikládá se

**8. Předpokládané zdroje financování aktivity, vč. předpokládaného ročního čerpání finančních prostředků**

Předpokládané zdroje financování	v %	v mil Kč	v Kč	v EUR
Rozpočet města - příslib spolufinancování	7,50%			180 000
Rozpočet hrazený partnery v IPRM	0,00%			0
Dotace z rozpočtu Regionální rady celkem	92,50%			2 220 000
<b>Celkové předpokládané způsobilé výdaje</b>				<b>2 400 000</b>
<b>Celkové předpokládané výdaje</b>				<b>2 400 000</b>

**9. Předpokládané výstupy aktivity - výčet monitorovacích indikátorů včetně kvantifikace**

Název monitorovacího indikátoru	MJ	Kvantifikace	
		Počáteční hodnota	Budoucí hodnota
<b>Indikátory ROP (Oblast podpory 3.1)</b>			
51 15 31 Počet podpořených projektů na rozvoj	počet	0	1
65 11 04 Plocha regener. a revitaliz. objektů zájmové a volnočasové povahy	m <sup>2</sup>	0	1850
65 01 01 Plocha regenerovaného a revitalizovaného území	m <sup>2</sup>	0	6000
Počet zrekonstruovaných kulturně historických objektů	počet	0	1

**10. Způsob realizace aktivity a okruh předpokládaných předkladatelů projektů naplňujících aktivitu**

Technická rekonstrukce vlastních budov zámeckých koníren a jejich využití pro potřeby cestovního ruchu a volnočasových aktivit. Předkladatelé: město Karviná

**11. Předpoklady a rizika realizace aktivity**

Předpoklady: 1. Projektová dokumentace 2. Analýza využití objektů pro volnočasové aktivity Rizika: 1. Finanční udržitelnost fungování zamýšleného centra. 2. Určení výše dotace z IPRM

**1. Název aktivity****3.2.1 Vybudování lázeňské kolonády****2. Financující OP****3. Vazba na prioritu****PO ÚPRAVÁCH ROZPOČTU NEBUDE AKTIVITA REALIZOVÁNA V RÁMCI ROP****4. Popis, jakým způsobem aktivita řeší cíle a priority IPRM**

Aktivita souvisí s rozvojem Lázní Darkov, respektive jeho Rehabilitačního sanatoria v Karviné-Hranicích. Vede ke zvýšení atraktivity celého území nových lázní, které je každoročně navštěvováno stále vzrůstajícím počtem lázeňských hostů. Realizací této aktivity dojde také ke zvýšení vyjednávací pozice o získání statutu lázeňského místa, o které město Karviná dlouhodobě usiluje.

**5. Cíle aktivity**

Zvýšit atraktivitu a funkční využitelnost potenciálu turistických atraktivit zóny a prostor pro trávení volného času.

**6. Popis aktivity**

Realizace aktivity spočívá v úpravě a vybudování infrastruktury cestovního ruchu určené lázeňským hostům v areálu Rehabilitačního sanatoria. Jedná se o rekonstrukci a výstavbu nových komunikačních tras, úpravy prostranství, jejich vybavení nezbytnými technickými prvky a vytvoření podmínek pro odpočinek a trávení volného času lázeňských hostů.

**7. Indikativní seznam projektů a jejich předpokládaná doba realizace v rámci aktivity**

nepřikládá se

**8. Předpokládané zdroje financování aktivity, vč. předpokládaného ročního čerpání finančních prostředků**

Předpokládané zdroje financování	v %	v mil Kč	v Kč	v EUR
Rozpočet města - příslib spolufinancování				
Rozpočet hrazený partnery v IPRM				
Dotace z rozpočtu Regionální rady celkem				
<b>Celkové předpokládané způsobilé výdaje</b>				
<b>Celkové předpokládané výdaje</b>				

**9. Předpokládané výstupy aktivity - výčet monitorovacích indikátorů včetně kvantifikace**

Název monitorovacího indikátoru	MJ	Kvantifikace	
		Počáteční hodnota	Budoucí hodnota
<b>Indikátory ROP (Oblast podpory 3.1)</b>			

**Způsob realizace aktivity a okruh předpokládaných předkladatelů projektů****10. naplňujících aktivitu**

Pro realizaci aktivity je nutné zpracovat architektonickou studii a projektovou dokumentaci výstavby celé lázeňské kolonády a jejího napojení na areál lázní. Vlastní aktivita spočívá v revitalizaci nedostatečně využívaného území v blízkosti areálu Rehabilitačního sanatoria, úpravě a výstavbě tras pro pohyb lázeňských hostů, revitalizování zeleně, instalace technických prvků.

**11. Předpoklady a rizika realizace aktivity**

Předpoklady: 1. Architektonická studie 2. Projektová dokumentace 3. Vyjasnění provozování a údržby kolonády  
Rizika: 1. Majetkové vztahy. 2. Určení výše dotace z IPRM

**1. Název aktivity****3.2.2 Rekonstrukce parku Boženy Němcové****2. Financující OP**

IPRM

**3. Vazba na prioritu**

Zvýšení kvality exponovaných veřejných prostranství

**4. Popis, jakým způsobem aktivita řeší cíle a priority IPRM**

Aktivita souvisí s rozvojem oddechové a rekreační zóny v centru města, která je návštěvníky a obyvateli hojně využívána. V zájmovém prostoru se nachází většina jednak turistických atraktivit (např. zámek, zámecké konírny atd.) a zařízení pro trávení volného času a společenských událostí (např. amfiteátr, loděnice, dětské hřiště atd.). Prostor má návaznost na nedaleké lázně v Darkově. Aktivita tak vhodně doplňuje realizaci dalších významných projektů, které jsou zahrnuty do IPRM.

**5. Cíle aktivity**

Zvýšit atraktivitu a funkční využitelnost potenciálu turistických atraktivit zóny a prostor pro trávení volného času.

**6. Popis aktivity**

Výstavba, revitalizace a modernizace turistické infrastruktury, doprovodných služeb a atraktivit cestovního ruchu prostřednictvím realizace II. etapy a III. etapy rekonstrukce parku.

**7. Indikativní seznam projektů a jejich předpokládaná doba realizace v rámci aktivity**

nepřikládá se

**8. Předpokládané zdroje financování aktivity, vč. předpokládaného ročního čerpání finan. prostředků**

Předpokládané zdroje financování	v %	v mil Kč	v Kč	v EUR
Rozpočet města - příslib spolufinancování	7,50%			83 919
Rozpočet hrazený partnery v IPRM	0,00%			0
Dotace z rozpočtu Regionální rady celkem	92,50%			1 035 000
<b>Celkové předpokládané způsobilé výdaje</b>				<b>1 118 919</b>
<b>Celkové předpokládané výdaje</b>				<b>1 118 919</b>

**9. Předpokládané výstupy aktivity - výčet monitorovacích indikátorů včetně kvantifikace**

Název monitorovacího indikátoru	MJ	Kvantifikace	
		Počáteční hodnota	Budoucí hodnota
<b>Indikátory ROP (Oblast podpory 3.1)</b>			
51 15 31 Počet podpořených projektů na rozvoj	počet	0	1
65 01 01 Plocha regenerovaného a revitalizovaného území	m <sup>2</sup>	0	5000

**Způsob realizace aktivity a okruh předpokládaných předkladatelů projektů****10. naplňujících aktivitu**

Terénní úpravy, výstavba komunikací, nové veřejné osvětlení, mobiliář, astronomický objekt, lávka nad vodou, parkur, sportoviště, výstavba dvou mostů k loděnici, komunikace. Předkladatelé: město Karviná

**11. Předpoklady a rizika realizace aktivity**

Předpoklady: 1. Kvalitně zpracovaný architektonický projekt 2. Projektová dokumentace 3. Funkční návaznost na další atraktivitu v celém areálu parku Rizika: 1. Určení výše dotace a ustatelných nákladů projektu z IPRM



**1. Název aktivity****3.2.3 Rekonstrukce tržiště v centru města****2. Financující OP****3. Vazba na prioritu****PO ÚPRAVÁCH ROZPOČTU NEBUDE AKTIVITA REALIZOVÁNA V RÁMCI ROP****4. Popis, jakým způsobem aktivita řeší cíle a priority IPRM**

Aktivita je zaměřena na rekonstrukci silně exponovaného území ve vymezené zóně, který v současné podobě nezapadá do konceptu historického centru města.

**5. Cíle aktivity**

Zvýšit atraktivitu a funkční využitelnost potenciálu turistických atraktivit zóny a prostor pro trávení volného času.

**6. Popis aktivity**

Realizací aktivity dojde k revitalizaci zanedbaného území v centru města a výstavbě nového objektu, který bude doplňovat chybějící maloobchodní služby pro obyvatele města.

**7. Indikativní seznam projektů a jejich předpokládaná doba realizace v rámci aktivity****nepřikládá se****8. Předpokládané zdroje financování aktivity, vč. předpokládaného ročního čerpání finančních prostředků**

Předpokládané zdroje financování	v %	v mil Kč	v Kč	v EUR
Rozpočet města - příslib spolufinancování				
Rozpočet hrazený partnery v IPRM				
Dotace z rozpočtu Regionální rady celkem				
<b>Celkové předpokládané způsobilé výdaje</b>				
<b>Celkové předpokládané výdaje</b>				

**9. Předpokládané výstupy aktivity - výčet monitorovacích indikátorů včetně kvantifikace**

Název monitorovacího indikátoru	MJ	Kvantifikace	
		Počáteční hodnota	Budoucí hodnota
<b>Indikátory ROP (Oblast podpory 3.1)</b>			

**10. Způsob realizace aktivity a okruh předpokládaných předkladatelů projektů naplňujících aktivitu**

Vyjasnění majetkových vztahů plochy současného tržiště a smluv s jeho provozovatelem a uživateli. Zpracování architektonické studie a zpracování projektové dokumentace pro rekonstrukci a výstavbu. Rekonstrukce a výstavba. Nové smluvní vztahy s provozovatelem a uživateli. Předkladatelé: město Karviná

**11. Předpoklady a rizika realizace aktivity**

Předpoklady: 1. Kvalitně zpracovaný architektonický projekt 2. Projektová dokumentace 3. Vyjasnění současných smluvních vztahů Rizika: 1. Určení výše dotace a užitelných nákladů projektu z IPRM 2. Zajištění provozovatele a uživatelů 3. Finanční udržitelnost po ukončení výstavby objektu

**1. Název aktivity****3.3.1 Rekonstrukce objektů a území pro aktivní trávení volného času****2. Financující OP**

IPRM

**3. Vazba na prioritu**

Zkvalitnění a rozšíření infrastruktury pro kulturu a volný čas, podpora zdravého způsobu života

**4. Popis, jakým způsobem aktivita řeší cíle a priority IPRM**

Aktivita je zaměřena revitalizaci těch území a objektů, které jsou v současnosti využívány pro aktivní trávení volného času obyvateli města a které jsou zároveň buď parametrově nebo kvalitativně nevyhovující.

**5. Cíle aktivity**

Rekonstruovat stávající a budovat nové objekty pro aktivní trávení volného času.

**6. Popis aktivity**

Rekonstrukce objektů a sportovních areálů zaměřených na aktivní trávení volného času obyvatel města, doplnění těchto území o prvky drobné architektury a vybavení plochy pro pohyb a hry dětí i dospělých. Vyřešení parkování v těchto lokalitách.

**7. Indikativní seznam projektů a jejich předpokládaná doba realizace v rámci aktivity**

nepřikládá se

**8. Předpokládané zdroje financování aktivity, vč. předpokládaného ročního čerpání finančních prostředků**

Předpokládané zdroje financování	v %	v mil Kč	v Kč	v EUR
Rozpočet města - příslib spolufinancování	7,50%			18 000
Rozpočet hrazený partnery v IPRM	0%			0
Dotace z rozpočtu Regionální rady celkem	92,50%			222 000
<b>Celkové předpokládané způsobilé výdaje</b>				<b>240 000</b>
<b>Celkové předpokládané výdaje</b>				<b>240 000</b>

**9. Předpokládané výstupy aktivity - výčet monitorovacích indikátorů včetně kvantifikace**

Název monitorovacího indikátoru	MJ	Kvantifikace	
		Počáteční hodnota	Budoucí hodnota
<b>Indikátory ROP (Oblast podpory 3.1)</b>			
51 15 31 Počet podpořených projektů na rozvoj	počet	0	1
65 01 01 Plocha regenerovaného a revitalizovaného území	m <sup>2</sup>	0	2000

**10. Způsob realizace aktivity a okruh předpokládaných předkladatelů projektů naplňujících aktivitu**Vytipování a realizace projektů na rekonstrukci stávajících areálů trávení volného času a jejich modernizace a revitalizace. Předkladatelé: město Karviná, STaRS, o.s.**11. Předpoklady a rizika realizace aktivity**Předpoklady: 1. Kvalitně zpracované architektonické projekty 2. Projektová dokumentace 3. Vyjasnění současných smluvních vztahů Rizika: 1. Určení výše dotace a užitelných nákladů projektu z IPRM 2. Finanční udržitelnost po ukončení rekonstrukcí

**1. Název aktivity****3.3.2 Rekonstrukce objektů společenského charakteru****2. Financující OP**

IPRM

**3. Vazba na prioritu**

Zkvalitnění a rozšíření infrastruktury pro kulturu a volný čas, podpora zdravého způsobu života

**4. Popis, jakým způsobem aktivita řeší cíle a priority IPRM**

Aktivita je zaměřena na revitalizaci těch objektů, které jsou v současnosti využívány pro společenské a kulturní funkce reprezentativního charakteru (např. kulturní domy a podobná zařízení) a které jsou zároveň buď parametrově nebo kvalitativně nevyhovující.

**5. Cíle aktivity**

Rekonstruovat stávající objekty plnící společenské a kulturní funkce

**6. Popis aktivity**

Aktivita bude pokrývat celou vybranou zónu, ať již samotného centra města nebo dalších městských částí, které jsou součástí zóny. Realizace a zaměření aktivity bude spočívat zejména v rekonstrukcích zastaralých nebo technicky a společensky nevyhovujících objektů, budování vybudování technického a sociálního zázemí a vytvoření nových prostor pro pořádání kulturních, společenských nebo kongresových akcí.

**7. Indikativní seznam projektů a jejich předpokládaná doba realizace v rámci aktivity**

nepřikládá se

**8. Předpokládané zdroje financování aktivity, vč. předpokládaného ročního čerpání finančních prostředků**

Předpokládané zdroje financování	v %	v mil Kč	v Kč	v EUR
Rozpočet města - příslib spolufinancování	7,50%			345 000
Rozpočet hrazený partnery v IPRM	0,00%			0
Dotace z rozpočtu Regionální rady celkem	92,50%			4 255 000
<b>Celkové předpokládané způsobilé výdaje</b>				<b>4 600 000</b>
<b>Celkové předpokládané výdaje</b>				<b>4 600 000</b>

**9. Předpokládané výstupy aktivity - výčet monitorovacích indikátorů včetně kvantifikace**

Název monitorovacího indikátoru	MJ	Kvantifikace	
		Počáteční hodnota	Budoucí hodnota
<b>Indikátory ROP (Oblast podpory 3.1)</b>			
51 15 31 Počet podpořených projektů na rozvoj	počet	0	2
65 11 04 Plocha regenerovaných a revitalizovaných objektů zájmové a volnočasové povahy	m <sup>2</sup>	0	6000

**Způsob realizace aktivity a okruh předpokládaných předkladatelů projektů****10. naplňujících aktivit**

Vytipování a realizace projektů na rekonstrukci stávajících objektů plnících společenské a kulturní funkce a jejich modernizace a revitalizace, případně jejich nákup od jiných subjektů. Předkladatelé: město Karviná, Městský dům kultury Karviná

**11. Předpoklady a rizika realizace aktivity**

Předpoklady: 1. Kvalitně zpracovaný architektonické projekty 2. Projektová dokumentace Rizika: 1. Určení výše dotace a uznatelných nákladů projektu z IPRM 2. Finanční udržitelnost po ukončení rekonstrukcí 3. Začlenění do památkové zóny u vybraných projektů

**1. Název aktivity****3.4.1 Regenerace brownfields se změněným typem využívání****2. Financující OP**

OPPI

**3. Vazba na prioritu****PO ÚPRAVÁCH ROZPOČTU NEBUDE AKTIVITA REALIZOVÁNA V RÁMCI ROP****4. Popis, jakým způsobem aktivita řeší cíle a priority IPRM**

Aktivita se zaměřuje na lokality typu brownfields, které jsou ve vymezené zóně zastoupeny zejména v její západním sektoru a zhoršují tak vzhled vymezené zóny. Tyto lokality již nenaplnují dříve určenou funkci a zabraňují tak dalšímu efektivnímu využití území.

**5. Cíle aktivity**

Rekonstruovat území typu brownfields se změněným typem využívání

**6. Popis aktivity**

Aktivita se zaměřuje na výstavbu technické infrastruktury a majetkové řešení území brownfields a její určení pro další využívání zejména pro oblast služeb pro obyvatelstvo.

**7. Indikativní seznam projektů a jejich předpokládaná doba realizace v rámci aktivity**

nepřikládá se

**8. Předpokládané zdroje financování aktivity, vč. předpokládaného ročního čerpání finančních prostředků**

Předpokládané zdroje financování	v %	v mil Kč	v Kč	v EUR
Rozpočet města - příslib spolufinancování				
Rozpočet hrazený partnery v IPRM				
Dotace z rozpočtu Regionální rady celkem				
<b>Celkové předpokládané způsobilé výdaje</b>				<b>2 000 000</b>
<b>Celkové předpokládané výdaje</b>				<b>2 000 000</b>

**9. Předpokládané výstupy aktivity - výčet monitorovacích indikátorů včetně kvantifikace**

Název monitorovacího indikátoru	MJ	Kvantifikace	
		Počáteční hodnota	Budoucí hodnota
<b>Indikátory ROP (Oblast podpory 3.1)</b>			

**Způsob realizace aktivity a okruh předpokládaných předkladatelů projektů****10. naplňujících aktivit**

Vytipování území brownfields ze seznamu těchto lokalit na území města, analýza stávajícího a budoucího využití, vyjasnění majetkových vztahů, určení dalšího využití těchto lokalit, příprava dokumentace k provedení změn funkčního využití, rekonstrukce území. Předkladatelé: město Karviná

**11. Předpoklady a rizika realizace aktivity**

Předpoklady: 1. Analýza budoucího funkčního využití vytipovaných lokalit 2. Projektová dokumentace Rizika: 1. Určení výše dotace a uznatelných nákladů projektu z IPRM 2. Finanční udržitelnost po ukončení revitalizace území 3. Majetkové vztahy v revitalizovaném území.

**1. Název aktivity****3.5.1 Zlepšení kvality bydlení****2. Financující OP**

Neidentifikován

**3. Vazba na prioritu**

NENÍ SOUČÁSTÍ ROP

**4. Popis, jakým způsobem aktivita řeší cíle a priority IPRM**

NENÍ SOUČÁSTÍ ROP

**5. Cíle aktivity**

Zvýšit atraktivitu stávajících zón bydlení a výstavba nových lokalit pro bydlení

**6. Popis aktivity**

Zlepšení podmínek ve stávajících zónách bydlení a příprava nových lokalit pro bydlení

**7. Indikativní seznam projektů a jejich předpokládaná doba realizace v rámci aktivity**

nepřikládá se

**8. Předpokládané zdroje financování aktivity, vč. předpokládaného ročního čerpání finančních prostředků**

Předpokládané zdroje financování	v %	v mil Kč	v Kč	v EUR
Rozpočet města - příslib spolufinancování				
Rozpočet hrazený partnery v IPRM				
Dotace z rozpočtu Regionální rady celkem				
<b>Celkové předpokládané způsobilé výdaje</b>				
<b>Celkové předpokládané výdaje</b>				

**9. Předpokládané výstupy aktivity - výčet monitorovacích indikátorů včetně kvantifikace**

Název monitorovacího indikátoru	MJ	Kvantifikace	
		Počáteční hodnota	Budoucí hodnota
NENÍ SOUČÁSTÍ ROP			

Způsob realizace aktivity a okruh předpokládaných předkladatelů projektů

**10. naplňujících aktivit**

NENÍ SOUČÁSTÍ ROP

**11. Předpoklady a rizika realizace aktivity**

NENÍ SOUČÁSTÍ ROP

**1. Název aktivity****4.1.1 Budování pozemních parkovišť a jednotlivých stání****2. Financující OP**

IPRM

**3. Vazba na prioritu**

Řešení problematiky parkování

**4. Popis, jakým způsobem aktivita řeší cíle a priority IPRM**

V návaznosti na rekonstruované a nově budované kapacity objektů a území, které plní turistickou, společenskou a sportovní funkci a funkci území pro trávení volného času, vyvstává potřeba vybudování nových kapacit pro parkovací plochy v blízkosti těchto objektů a území, neboť se předpokládá zvýšená návštěvnost těchto objektů a území jak ze strany krátkodobých návštěvníků, tak obyvatel města.

**5. Cíle aktivity**

Uspadnit parkování v oblastech většího počtu návštěvníků, zejména u objektů a území plnicích turistickou, společenskou a sportovní funkci

**6. Popis aktivity**

Rekonstrukce a rozšíření stávajících parkovacích stání, budování nových lokalit pro parkování.

**7. Indikativní seznam projektů a jejich předpokládaná doba realizace v rámci aktivity**

nepřikládá se

**8. Předpokládané zdroje financování aktivity, vč. předpokládaného ročního čerpání finančních prostředků**

Předpokládané zdroje financování	v %	v mil Kč	v Kč	v EUR
Rozpočet města - příslib spolufinancování	7,50%			90 000
Rozpočet hrazený partnery v IPRM	0,00%			0
Dotace z rozpočtu Regionální rady celkem	92,50%			1 110 000
<b>Celkové předpokládané způsobilé výdaje</b>				<b>1 200 000</b>
<b>Celkové předpokládané výdaje</b>				<b>1 200 000</b>

**9. Předpokládané výstupy aktivity - výčet monitorovacích indikátorů včetně kvantifikace**

Název monitorovacího indikátoru	MJ	Kvantifikace	
		Počáteční hodnota	Budoucí hodnota
<b>Indikátory ROP (Oblast podpory 3.1)</b>			
51 15 31 Počet podpořených projektů na rozvoj	počet	0	5
65 01 01 Plocha regenerovaného a revitalizovaného území	m <sup>2</sup>	0	12000
<b>Vlastní indikátory:</b>			
Počet nově vybudovaných parkovacích stání	počet	0	300

**10. Způsob realizace aktivity a okruh předpokládaných předkladatelů projektů naplňujících aktivitu**

Vytipování prostor se zvýšenou potřebou nových parkovacích stání u exponovaných objektů a území, rekonstrukce a rozšíření, případný nákup pozemků, zajištění provozování parkovacích míst a jejich údržby.  
Předkladatelé: město Karviná

**11. Předpoklady a rizika realizace aktivity**

Předpoklady: 1. Analýza potřeb parkovacích stání u exponovaných lokalit 2. Projektová dokumentace Rizika: 1. Určení výše dotace a uznatelných nákladů projektu z IPRM 3. Majetkové vztahy ve vytipovaných územích

**1. Název aktivity****4.2.1 Budování cyklostezek a in-line stezek včetně doprovodného vybavení****2. Financující OP**

IPRM

**3. Vazba na prioritu**

Podpora využívání měkkých forem dopravy

**4. Popis, jakým způsobem aktivita řeší cíle a priority IPRM**

V rámci vytipované zóny města jsou v současnosti jen omezené možnosti pro bezpečný pohyb cyklistů a inline bruslařů, ať již za účelem běžné dopravy nebo trávení volného času. Realizací aktivity dojde ke zvýšení počtu souběžných cyklo a inline tras a bezpečnosti pohybu jak cyklistů a inline bruslařů, tak chodců a řidičů motorových vozidel.

**5. Cíle aktivity**

Zvýšit možnosti bezpečného pohybu pěších, inline bruslařů a cyklistů

**6. Popis aktivity**

Zvýšení počtu oddělených a značených cyklostezek a inline tras

**7. Indikativní seznam projektů a jejich předpokládaná doba realizace v rámci aktivity**

nepřikládá se

**8. Předpokládané zdroje financování aktivity, vč. předpokládaného ročního čerpání finančních prostředků**

Předpokládané zdroje financování	v %	v mil Kč	v Kč	v EUR
Rozpočet města - příslib spolufinancování	7,50%			74 100
Rozpočet hrazený partnery v IPRM	0,00%			0
Dotace z rozpočtu Regionální rady celkem	92,50%			913 900
<b>Celkové předpokládané způsobilé výdaje</b>				<b>988 000</b>
<b>Celkové předpokládané výdaje</b>				<b>988 000</b>

**9. Předpokládané výstupy aktivity - výčet monitorovacích indikátorů včetně kvantifikace**

Název monitorovacího indikátoru	MJ	Kvantifikace	
		Počáteční hodnota	Budoucí hodnota
<b>Indikátory ROP (Oblast podpory 3.1)</b>			
51 15 31 Počet podpořených projektů na rozvoj	počet	0	3
65 01 01 Plocha regenerovaného a revitalizovaného území	m <sup>2</sup>	0	20000
61 01 10 Délka nově vybudovaných cyklostezek	km	0	10
61 01 16 Délka rekonstruovaných cyklostezek	km	0	10

**Způsob realizace aktivity a okruh předpokládaných předkladatelů projektů naplňujících aktivitu****10.**

Realizace aktivity bude navázána na zpracovaný generel dopravy, který vymezuje možnosti vedení těchto tras a stezek. Vytipování vhodných vedení tras a stezek, jejich technická úprava a značení. Předkladatelé: město Karviná

**11. Předpoklady a rizika realizace aktivity**

Předpoklady: 1. Generel dopravy 2. Projektová dokumentace Rizika: 1. Dohody se správci komunikací 2. Technická rizika realizace projektu

**1. Název aktivity****4.3.1 Rekonstrukce komunikací na území města Karviné****2. Financující OP**

Neidentifikován

**3. Vazba na prioritu**

NENÍ SOUČÁSTÍ ROP

**4. Popis, jakým způsobem aktivita řeší cíle a priority IPRM**

NENÍ SOUČÁSTÍ ROP

**5. Cíle aktivity**

Zvýšit kvalitu místních komunikací a bezpečnost provozu na nich

**6. Popis aktivity**

NENÍ SOUČÁSTÍ ROP

**7. Indikativní seznam projektů a jejich předpokládaná doba realizace v rámci aktivity**

nepřikládá se

**8. Předpokládané zdroje financování aktivity, vč. předpokládaného ročního čerpání finančních prostředků**

Předpokládané zdroje financování	v %	v mil Kč	v Kč	v EUR
Rozpočet města - příslib spolufinancování	0,00%			0
Rozpočet hrazený partnery v IPRM	0,00%			0
Dotace z rozpočtu Regionální rady celkem	0,00%			0
<b>Celkové předpokládané způsobilé výdaje</b>				<b>5 560 000</b>
<b>Celkové předpokládané výdaje</b>				<b>5 560 000</b>

**9. Předpokládané výstupy aktivity - výčet monitorovacích indikátorů včetně kvantifikace**

Název monitorovacího indikátoru	MJ	Kvantifikace	
		Počáteční hodnota	Budoucí hodnota
NENÍ SOUČÁSTÍ ROP			

Způsob realizace aktivity a okruh předpokládaných předkladatelů projektů

**10. naplňujících aktivitu**

NENÍ SOUČÁSTÍ ROP

**11. Předpoklady a rizika realizace aktivity**

NENÍ SOUČÁSTÍ ROP



**1. Název aktivity****5.1.1 Odkanalizování vybraných částí města****2. Financující OP**

OPŽP

**3. Vazba na prioritu**

NENÍ SOUČÁSTÍ ROP

**4. Popis, jakým způsobem aktivita řeší cíle a priority IPRM**

NENÍ SOUČÁSTÍ ROP

**5. Cíle aktivity**

NENÍ SOUČÁSTÍ ROP

**6. Popis aktivity**

NENÍ SOUČÁSTÍ ROP

**7. Indikativní seznam projektů a jejich předpokládaná doba realizace v rámci aktivity**

nepřikládá se

**8. Předpokládané zdroje financování aktivity, vč. předpokládaného ročního čerpání finančních prostředků**

Předpokládané zdroje financování	v %	v mil Kč	v Kč	v EUR
Rozpočet města - příslib spolufinancování				0
Rozpočet hrazený partnery v IPRM				0
Dotace z rozpočtu Regionální rady celkem				0
<b>Celkové předpokládané způsobilé výdaje</b>				<b>0</b>
<b>Celkové předpokládané výdaje</b>				<b>0</b>

**9. Předpokládané výstupy aktivity - výčet monitorovacích indikátorů včetně kvantifikace**

Název monitorovacího indikátoru	MJ	Kvantifikace	
		Počáteční hodnota	Budoucí hodnota
NENÍ SOUČÁSTÍ ROP			

Způsob realizace aktivity a okruh předpokládaných předkladatelů projektů

**10. naplňujících aktivitu**

NENÍ SOUČÁSTÍ ROP

**11. Předpoklady a rizika realizace aktivity**

NENÍ SOUČÁSTÍ ROP

**1. Název aktivity****5.2.1 Snižování energetických náročností budov****2. Financující OP**

OPŽP

**3. Vazba na prioritu**

NENÍ SOUČÁSTÍ ROP

**4. Popis, jakým způsobem aktivita řeší cíle a priority IPRM**

NENÍ SOUČÁSTÍ ROP

**5. Cíle aktivity**

NENÍ SOUČÁSTÍ ROP

**6. Popis aktivity**

NENÍ SOUČÁSTÍ ROP

**7. Indikativní seznam projektů a jejich předpokládaná doba realizace v rámci aktivity**

nepřikládá se

**8. Předpokládané zdroje financování aktivity, vč. předpokládaného ročního čerpání finančních prostředků**

Předpokládané zdroje financování	v %	v mil Kč	v Kč	v EUR
Rozpočet města - příslib spolufinancování	0,00%			0
Rozpočet hrazený partnery v IPRM	0,00%			0
Dotace z rozpočtu Regionální rady celkem	0,00%			0
<b>Celkové předpokládané způsobilé výdaje</b>				<b>9 912 000</b>
<b>Celkové předpokládané výdaje</b>				<b>9 912 000</b>

**9. Předpokládané výstupy aktivity - výčet monitorovacích indikátorů včetně kvantifikace**

Název monitorovacího indikátoru	MJ	Kvantifikace	
		Počáteční hodnota	Budoucí hodnota
NENÍ SOUČÁSTÍ ROP			

Způsob realizace aktivity a okruh předpokládaných předkladatelů projektů naplňujících aktivitu

**10.**

NENÍ SOUČÁSTÍ ROP

**11. Předpoklady a rizika realizace aktivity**

NENÍ SOUČÁSTÍ ROP

**1. Název aktivity**

<b>5.3.1</b>	<b>Ekologické vzdělávání obyvatel</b>
--------------	---------------------------------------

**2. Financující OP**

OPŽP

**3. Vazba na prioritu**

NENÍ SOUČÁSTÍ ROP

**4. Popis, jakým způsobem aktivita řeší cíle a priority IPRM**

NENÍ SOUČÁSTÍ ROP

**5. Cíle aktivity**

NENÍ SOUČÁSTÍ ROP

**6. Popis aktivity**

NENÍ SOUČÁSTÍ ROP

**7. Indikativní seznam projektů a jejich předpokládaná doba realizace v rámci aktivity**

nepřikládá se

**8. Předpokládané zdroje financování aktivity, vč. předpokládaného ročního čerpání finančních prostředků**

Předpokládané zdroje financování	v %	v mil Kč	v Kč	v EUR
Rozpočet města - příslib spolufinancování	0,00%			0
Rozpočet hrazený partnery v IPRM	0,00%			0
Dotace z rozpočtu Regionální rady celkem	0,00%			0
<b>Celkové předpokládané způsobilé výdaje</b>				<b>0</b>
<b>Celkové předpokládané výdaje</b>				<b>0</b>

**9. Předpokládané výstupy aktivity - výčet monitorovacích indikátorů včetně kvantifikace**

Název monitorovacího indikátoru	MJ	Kvantifikace	
		Počáteční hodnota	Budoucí hodnota
NENÍ SOUČÁSTÍ ROP			

**10. Způsob realizace aktivity a okruh předpokládaných předkladatelů projektů naplňujících aktivitu**

NENÍ SOUČÁSTÍ ROP

**11. Předpoklady a rizika realizace aktivity**

NENÍ SOUČÁSTÍ ROP

**1. Název aktivity**

<b>6.1.1</b>	<b>Příprava, řízení a implementace IPRM</b>
--------------	---

**2. Financující OP**

IPRM

**3. Vazba na prioritu****4. Popis, jakým způsobem aktivita řeší cíle a priority IPRM**

Příprava dokumentu IPRM, řízení a implementace procesu IPRM

**5. Cíle aktivity****6. Popis aktivity**

Příprava dokumentu IPRM, řízení a implementace procesu IPRM

**7. Indikativní seznam projektů a jejich předpokládaná doba realizace v rámci aktivity**

nepřikládá se

**8. Předpokládané zdroje financování aktivity, vč. předpokládaného ročního čerpání finančních prostředků**

Předpokládané zdroje financování	v %	v mil Kč	v Kč	v EUR
Rozpočet města - příslib spolufinancování	7,50%			19 500
Rozpočet hrazený partnery v IPRM	0,00%			0
Dotace z rozpočtu Regionální rady celkem	92,50%			240 500
<b>Celkové předpokládané způsobilé výdaje</b>				<b>260 000</b>
<b>Celkové předpokládané výdaje</b>				<b>260 000</b>

**9. Předpokládané výstupy aktivity - výčet monitorovacích indikátorů včetně kvantifikace**

Název monitorovacího indikátoru	MJ	Kvantifikace	
		Počáteční hodnota	Budoucí hodnota

**10. Způsob realizace aktivity a okruh předpokládaných předkladatelů projektů naplňujících aktivitu****11. Předpoklady a rizika realizace aktivity**

**ROZPOČET IPRM****1. Rozpočet IPRM po letech (EUR)**

Operační program	ROP		OPLLZ		OPVK		OPPI		OPVaVPI / MSMT		OPZP / FS		Ostatní (nedot.)		Celkem		
	Celkem	Z toho dotace	Celkem	Z toho dotace	Celkem	Z toho dotace	Celkem	Z toho dotace	Celkem	Z toho dotace	Celkem	Z toho dotace	Celkem	Z toho dotace	Celkem	Z toho dotace	
Rok																	
2008	0	0													0	0	0
2009	672 010	640 109	800 000	400 000											1 472 010	1 040 109	
2010	12 432 815	11 481 854			560 000	560 000	5 200 000	2 600 000							18 192 815	14 641 854	
2011	4 538 899	4 198 482							17 120 000	8 560 000				6 160 000	27 818 899	12 758 482	
2012	602 000	288 100													10 514 000	5 224 100	
2013	52 000	48 100													52 000	48 100	
<b>Celkem</b>	<b>18 297 724</b>	<b>16 636 645</b>	<b>800 000</b>	<b>400 000</b>	<b>560 000</b>	<b>560 000</b>	<b>5 200 000</b>	<b>2 600 000</b>	<b>17 120 000</b>	<b>8 560 000</b>	<b>9 912 000</b>	<b>4 956 000</b>	<b>6 160 000</b>	<b>0</b>	<b>58 049 724</b>	<b>33 712 645</b>	

## ROZPOČET IPRM

## 2. Rozpočet IPRM podle opatření a aktivit (EUR)

Kč/EUR = 25

Operační program	Priorita / Opatření / aktivita	ROP		OPLLZ		OPVK		OPPI		OPVaVPI / MSMT		OPZP / FS		Ostatní (nedot.)		Celkem	
		Celkem	Z toho dotace	Celkem	Z toho dotace	Celkem	Z toho dotace	Celkem	Z toho dotace	Celkem	Z toho dotace	Celkem	Z toho dotace	Celkem	Z toho dotace	Celkem	Z toho dotace
1	EKONOMICKÝ ROZVOJ	2 850 000	2 347 500	800 000	400 000	0	0	3 200 000	1 600 000	0	0	0	0	0	0	6 850 000	4 347 500
1.1	Propagace turistického potenciálu	100 000	92 500	0	0	0	0	0	0	0	0	0	0	0	100 000	92 500	
1.1.1	Zpracování studií pro zvýšení turistického potenciálu zóny	0	0	0	0	0	0	0	0	0	0	0	0	0	0	0	
1.1.2	Informační systémy pro zvýšení atraktivit zóny a orientace návštěvníků města	60 000	55 500	0	0	0	0	0	0	0	0	0	0	0	60 000	55 500	
1.1.3	Propagační materiály	40 000	37 000	0	0	0	0	0	0	0	0	0	0	0	40 000	37 000	
1.2	Zazemní a infrastruktura pro sportovní a zábavní aktivity	2 200 000	2 035 000	0	0	0	0	0	0	0	0	0	0	0	2 200 000	2 035 000	
1.2.1	Revizitalizace území a zařízení navazující na stávající turistické cíle a volnočasové aktivity	600 000	555 000	0	0	0	0	0	0	0	0	0	0	0	600 000	555 000	
1.2.2	Výstavba a rekonstrukce zařízení pro volnočasové aktivity	1 600 000	1 480 000	0	0	0	0	0	0	0	0	0	0	0	1 600 000	1 480 000	
1.3	Nové ubytovací kapacity pro návštěvníky a lázeňské hosty	550 000	220 000	0	0	0	0	0	0	0	0	0	0	0	550 000	220 000	
1.3.1	Výstavba nových ubytovacích kapacit	550 000	220 000	0	0	0	0	0	0	0	0	0	0	0	550 000	220 000	
1.4	Podnikatelská infrastruktura pro MSP a začínající podnikatele	0	0	0	0	0	0	3 200 000	1 600 000	0	0	0	0	0	3 200 000	1 600 000	
1.4.1	Výstavba vědecko-technologického parku	0	0	0	0	0	0	3 200 000	1 600 000	0	0	0	0	0	3 200 000	1 600 000	
1.5	Další vzdělávání dospělých se zaměřením na potřeby trhu práce	0	0	800 000	400 000	0	0	0	0	0	0	0	0	0	800 000	400 000	
1.5.1	Vzdělávací a tréninkové programy zaměstnanců	0	0	800 000	400 000	0	0	0	0	0	0	0	0	0	800 000	400 000	



## ROZPOČET IPRM

## 2. Rozpočet IPRM podle opatření a aktivit (EUR)

Kč/EUR = 25

Operační program	ROP		OPLLZ		OPVK		OPPI		OPVaVPI / MSMT		OPZP / FS		Ostatní (nedot.)		Celkem	
	Celkem	Z toho dotace	Celkem	Z toho dotace	Celkem	Z toho dotace	Celkem	Z toho dotace	Celkem	Z toho dotace	Celkem	Z toho dotace	Celkem	Z toho dotace	Celkem	Z toho dotace
EUR																
3	8 899 460	8 232 000	0	0	0	0	2 000 000	1 000 000	0	0	0	0	0	0	10 899 460	9 232 000
3.1	2 940 541	2 720 000	0	0	0	0	0	0	0	0	0	0	0	2 940 541	2 720 000	
3.1.1	540 541	500 000	0	0	0	0	0	0	0	0	0	0	0	540 541	500 000	
3.1.2	2 400 000	2 220 000	0	0	0	0	0	0	0	0	0	0	0	2 400 000	2 220 000	
3.2	1 118 919	1 035 000	0	0	0	0	0	0	0	0	0	0	0	1 118 919	1 035 000	
3.2.1	0	0	0	0	0	0	0	0	0	0	0	0	0	0	0	
3.2.2	1 118 919	1 035 000	0	0	0	0	0	0	0	0	0	0	0	1 118 919	1 035 000	
3.2.3	0	0	0	0	0	0	0	0	0	0	0	0	0	0	0	
3.3	4 840 000	4 477 000	0	0	0	0	0	0	0	0	0	0	0	4 840 000	4 477 000	
3.3.1	240 000	222 000	0	0	0	0	0	0	0	0	0	0	0	240 000	222 000	
3.3.2	4 600 000	4 255 000	0	0	0	0	0	0	0	0	0	0	0	4 600 000	4 255 000	
3.4	0	0	0	0	0	0	2 000 000	1 000 000	0	0	0	0	0	2 000 000	1 000 000	
3.4.1	0	0	0	0	0	0	2 000 000	1 000 000	0	0	0	0	0	2 000 000	1 000 000	
3.5	0	0	0	0	0	0	0	0	0	0	0	0	0	0	0	
3.5.1	0	0	0	0	0	0	0	0	0	0	0	0	0	0	0	
4	2 188 000	2 023 900	0	0	0	0	0	0	0	0	0	0	0	7 748 000	2 023 900	
4.1	1 200 000	1 110 000	0	0	0	0	0	0	0	0	0	0	0	1 200 000	1 110 000	
4.1.1	1 200 000	1 110 000	0	0	0	0	0	0	0	0	0	0	0	1 200 000	1 110 000	
4.2	988 000	913 900	0	0	0	0	0	0	0	0	0	0	0	988 000	913 900	
4.2.1	988 000	913 900	0	0	0	0	0	0	0	0	0	0	0	988 000	913 900	
4.3	0	0	0	0	0	0	0	0	0	0	0	0	0	5 560 000	0	
4.3.1	0	0	0	0	0	0	0	0	0	0	0	0	0	5 560 000	0	



## ROZPOČET IPRM

## 2. Rozpočet IPRM podle opatření a aktivit (EUR)

Kč/EUR = 25

Operační program	Priorita / Opatření / aktivita	ROP		OPLLZ		OPVK		OPPI		OPVaVPI / MSMT		OPZP / FS		Ostatní (nedot.)		Celkem		
		Celkem	Z toho dotace	Celkem	Z toho dotace	Celkem	Z toho dotace	Celkem	Z toho dotace	Celkem	Z toho dotace	Celkem	Z toho dotace	Celkem	Z toho dotace	Celkem	Z toho dotace	
5	ZIVOTNI PROSTREDI	0	0	0	0	0	0	0	0	0	0	0	0	0	0	0	0	0
5.1	Ochrana vod	0	0	0	0	0	0	0	0	0	0	0	0	0	0	0	0	0
5.1.1	Odkanalizování vybraných částí města	0	0	0	0	0	0	0	0	0	0	0	0	0	0	0	0	0
5.2	Snížení energetických náročností budov	0	0	0	0	0	0	0	0	0	0	0	0	0	0	0	0	0
5.2.1	Snížení energetických náročností budov	0	0	0	0	0	0	0	0	0	0	0	0	0	0	0	0	0
5.3	Ekologické vzdělávání obyvatel	0	0	0	0	0	0	0	0	0	0	0	0	0	0	0	0	0
5.3.1	Ekologické vzdělávání obyvatel	0	0	0	0	0	0	0	0	0	0	0	0	0	0	0	0	0
6	ŘÍZENÍ IPRM	260 000	240 500	0	0	0	0	0	0	0	0	0	0	0	0	0	260 000	240 500
6.1	Příprava, řízení a implementace	260 000	240 500	0	0	0	0	0	0	0	0	0	0	0	0	0	260 000	240 500
	<b>CELKEM</b>	<b>18 297 725</b>	<b>16 636 645</b>	<b>800 000</b>	<b>400 000</b>	<b>560 000</b>	<b>560 000</b>	<b>5 200 000</b>	<b>2 600 000</b>	<b>17 120 000</b>	<b>8 560 000</b>	<b>9 912 000</b>	<b>4 956 000</b>	<b>6 160 000</b>	<b>0</b>	<b>58 049 725</b>	<b>33 712 645</b>	

aktivita uvedené ve fialovém rámečku nebudou po uměných rozpočt realizovány v ROF



Finanční analýza měst ve vztahu k předkládání IPRM					
OBDOBÍ (účetní rok):	2006	2007	2008	2009	2010
<b>1. ZÁKLADNÍ ÚDAJE</b>					
Běžné příjmy celkem <sup>1</sup>	1 189 651 tis. Kč	1 271 966 tis. Kč	1 154 429 tis. Kč	1 085 000 tis. Kč	
Kapitálové příjmy a přijaté investiční dotace <sup>2</sup>	103 665 tis. Kč	31 662 tis. Kč	42 641 tis. Kč	40 800 tis. Kč	
Financování	303 531 tis. Kč	205 687 tis. Kč	215 383 tis. Kč	-58 255 tis. Kč	
Příjmy celkem	1 596 847 tis. Kč	1 509 315 tis. Kč	1 412 453 tis. Kč	1 067 545 tis. Kč	
Běžné výdaje	1 035 980 tis. Kč	1 094 123 tis. Kč	1 099 283 tis. Kč	817 545 tis. Kč	
Kapitálové výdaje	317 028 tis. Kč	210 842 tis. Kč	313 169 tis. Kč	250 000 tis. Kč	
Výdaje celkem	1 353 008 tis. Kč	1 304 965 tis. Kč	1 412 452 tis. Kč	1 067 545 tis. Kč	
<b>2. Financování</b>					
Použití prostředky z dlouhodobých úvěrů a dluhopisů	139 552 tis. Kč	122 380 tis. Kč	1 595 tis. Kč	0	
Splátky a tvorba umořovacích fondů dlouhodobých úvěrů a dluhopisů	15 000 tis. Kč	58 255 tis. Kč	95 255 tis. Kč	58 255 tis. Kč	
<b>3. NEJVĚTŠÍ AKTUÁLNÍ ZDROJE KAPITÁLOVÝCH PŘÍJMŮ A INVESTIČNÍCH DOTACÍ*</b>					
Zdroj	Vlastní příjmy a úvěr	Vlastní příjmy a úvěrové zdroje	Vlastní příjmy	Dotace EU	
Účel	Regenerace panel. domů, výstavba autobusového nádraží, kanalizační sběrač	Regenerace panelových domů Průmyslová zóna	Infrastruktura města	Kanalizační sběrač	
Forma/výše spoluúčasti					
Objem					

<sup>1</sup> Daňové příjmy, nedaňové příjmy, neinvestiční transfery z vyšších rozpočtů

<sup>2</sup> Dotace bez dotací na IPRM

<b>4. NEJVĚTŠÍ KAPITÁLOVÉ VÝDAJE (INVESTICE)<sup>3</sup></b>			
Název a objem	Kanalizace Karviná – Ráj – 2. etapa, objem 19,919 mil. Kč	Plynofikace Karviná – Staré Město, 3. etapa, objem 4,749 mil. Kč	Karviná - rozšíření kanalizace, objem 45,59 mil. EUR
Název a objem	Autobusové nádraží Karviná, objem 46,421 mil. Kč	Průmyslová zóna Karviná – Nové Pole II. etapa, objem 50 mil. Kč	
Název a objem	Změna stavby administrativní budovy č.p.618, objem 59,676 mil. Kč		
Název a objem			
Název a objem			

\* Blok se opakuje dle potřeby

<sup>3</sup> Bez IPRM



STATUTÁRNÍ MĚSTO KARVINÁ  
Č. j. MMK/124101/2008

[viz program](#)

[viz zápis](#)

## U S N E S E N Í

**z 18. zasedání Zastupitelstva města Karviné konaného dne 9. 9. 2008**

Zastupitelstvo města Karviné po projednání všech předložených materiálů přijímá toto usnesení:

**512 - Integrovaný plán rozvoje města Karviné - změna usnesení ZM Karviné č. 476 ze dne 1. 7. 2008**

[viz materiál](#)

Zastupitelstvo města Karviné dle ustanovení § 84 odst. 2 písm. a) zákona č. 128/2000 Sb., o obcích, ve znění pozdějších předpisů,

Úkol: 229/2008/ZM

Určeno: vedoucí KP

Termín: 9.9.2008

**r o z h o d l o** změnit usnesení ZM Karviné č. 476 ze dne 1. 7. 2008 tak, že se nahrazuje příloha č. 1 k tomuto usnesení. Ostatní text usnesení zůstává nezměněn.

Účast členů Zastupitelstva města Karviné	Pozváno	Přítomno	Omluveno	Neomluveno
	41	38	3	0

**Tomáš H a n z e l**  
primátor

# STATUTÁRNÍ MĚSTO KARVINÁ

Č. j. MMK/0937126/2008

viz program

viz zápis

## U S N E S E N Í

ze 17. zasedání Zastupitelstva města Karviné konaného dne 1. 7. 2008

Zastupitelstvo města Karviné po projednání všech předložených materiálů přijímá toto usnesení:

### **476 - Integrovaný plán rozvoje města Karviné**

viz materiál

Zastupitelstvo města Karviné dle ustanovení § 84 odst. 2 písm. a) zákona č. 128/2000 Sb., o obcích, ve znění pozdějších předpisů,

Úkol: 182/2008/ZM

Určeno: vedoucí OSM

Termín: 1.7.2008

**s c h v á l i l o** Integrovaný plán rozvoje města Karviné **dle přílohy č. 1 k tomuto usnesení.**

Účast členů Zastupitelstva města Karviné	Pozváno	Přítomno	Omluveno	Neomluveno
	41	38	2	1

**Tomáš H a n z e l**  
primátor



**KRAJSKÝ ÚŘAD**  
MORAVSKOSLEZSKÝ KRAJ  
Odbor životního prostředí a zemědělství  
28. října 117, 702 18 Ostrava



Váš dopis zn.: MMK/063936/2008/07  
Ze dne: 2008-06-23  
Čj: MSK 105720/2008  
Sp. zn.: ŽPZ/31153/2008/Kuč  
208.2 A5  
Vyřizuje: Ing. Dana Kučová  
Telefon: 595 622 907  
Fax: 595 622 396  
E-mail: dana.kucova@kr-moravskoslezsky.cz  
Datum: 2008-07-04

Statutární město Karviná  
Magistrát města Karviné  
Odbor správy majetku  
Fryštátská 72/1  
733 24 Karviná - Fryštát

STATUTÁRNÍ MĚSTO  
Magistrát města Karviné  
podatelna

Datelo: 10. 07. 2008

Čj: MMK/105720/2008

Lišty: A / Přílohy: A70

## Vyjádření k žádosti o posouzení „Integrovaného plánu rozvoje města Karviné“

Krajský úřad Moravskoslezského kraje, odbor životního prostředí a zemědělství (dále „krajský úřad“), jako věcně a místně příslušný správní úřad podle § 29 zákona č. 129/2000 Sb., o krajích (krajské zřízení), ve znění pozdějších předpisů, v návaznosti na zákon č. 100/2001 Sb., o posuzování vlivů na životní prostředí a o změně některých souvisejících zákonů (zákon o posuzování vlivu na životní prostředí), ve znění pozdějších předpisů, obdržel dne 25.6.2008 žádost o vyjádření, zda je nutné zpracovat posouzení vlivů na životní prostředí pro Integrovaný plán rozvoje města Karviné (IPRM).

Tento IPRM vychází ze Strategického plánu ekonomického rozvoje statutárního města Karviné, který nebyl posouzen dle zákona o posuzování vlivů na životní prostředí.

Krajský úřad na základě předložených podkladů konstatuje, že výše **uvedená koncepce (IPRM Karviné) podléhá procesu posuzování vlivů na životní prostředí** dle § 10a zákona o posuzování vlivů na životní prostředí. Tato koncepce stanoví rámec pro budoucí realizaci záměrů uvedených v příloze č. 1 zákona o posuzování vlivů na životní prostředí.

Vzhledem k výše uvedenému krajský úřad upozorňuje na nutnost předložení oznámení koncepce, ve smyslu ustanovení § 10c zákona o posuzování vlivů na životní prostředí, příslušnému úřadu, kterým je v tomto případě Krajský úřad Moravskoslezského kraje.

Krajský úřad dále konstatuje, že ve smyslu § 3 a § 10a až 10g zákona o posuzování vlivů na životní prostředí, nelze koncepci zpracovanou nebo zadanou orgánem veřejné správy schválit bez stanoviska příslušného úřadu k posouzení vlivů koncepce na životní prostředí.

KRAJSKÝ ÚŘAD  
Moravskoslezský kraj  
odbor životního prostředí  
a zemědělství

Ing. Milan Machač  
vedoucí oddělení  
prevence a hodnocení vlivů na životní prostředí





příloha č. 1

## **PÍSEMNÁ VÝZVA K PODÁNÍ NABÍDEK VE ZJEDNODUŠENÉM PODLIMITNÍM ŘÍZENÍ** **Výkon funkce projektového manažera Integrovaného plánu rozvoje města Karviná**

### **článek 1**

#### **Identifikační údaje veřejného zadavatele a osoby pověřené výkonem zadavatelské činnosti** **(ust. § 38 odst. 4 písm. a) zákona č. 137/2006 Sb., v platném znění)**

Veřejný zadavatel: statutární město Karviná  
Adresa: Fryštátská 72/1, 733 24 Karviná - Fryštát  
IČ: 002 97 534  
Oprávněná osoba: Tomáš Hanzel, primátor  
Kontaktní osoba: Ing. Lenka Suchánková  
Telefon, email: +420 596 387 360, lenka.suchankova@karvina.org

Pověřená osoba zastupující zadavatele: RECTE.CZ, s.r.o.  
Zapsaná v obchodním rejstříku: Krajský soud Ostrava, oddíl C, vložka 7440  
Sídlo: Matiční 730/3, 702 00 Ostrava  
IČ: 619 72 690  
Oprávněná osoba: Petr Hnízda, jednatel  
Kontaktní osoba pověřené osoby: Ing. Markéta Mojžíšková  
Telefon, fax, e-mail: +420 597 461 313, +420 597 461 315, recte@recte.cz

### **článek 2**

#### **Informace o druhu veřejné zakázky** **(ust. § 38 odst. 4 písm. b) zákona č. 137/2006 Sb., v platném znění)**

Druh zadávacího řízení: zjednodušené podlimitní zadávací řízení na služby  
CPV veřejné zakázky: 79420000-4 (manažerské poradenství)  
Předpokládaná cena bez DPH: do 5,5 mil. Kč

### **článek 3**

#### **Informace o předmětu veřejné zakázky** **(ust. § 38 odst. 4 písm. b) zákona č. 137/2006 Sb., v platném znění)**

1. Předmětem plnění veřejné zakázky je výkon funkce projektového manažera Integrovaného plánu rozvoje města Karviná pro Regionální operační program regionu soudržnosti Moravskoslezsko pro plánovací období 2009 – 2013 (dále jen IPRM Karviná).
2. Globální cíl IPRM Karviná: Rozvíjet zónu širšího centra města Karviné se zaměřením na její ekonomický potenciál a jako místa pro aktivní a společenský život. Pro realizaci IPRM Karviná byl zvolen zónový přístup. Vybraná zóna zahrnuje větší díly městských částí Fryštát, Mizerov, Hranice a Ráj a menší díly městských částí Nové Město a Lázně Darkov. V rámci IPRM byla definována vize IPRM Karviná, a to: „Vybudovat postavení a prestiž města Karviné jako univerzitního a lázeňského města s atraktivním prostředím pro návštěvníky, obyvatele a rozvoj podnikání“ a globální cíl IPRM Karviná: „Rozvíjet zónu širšího centra města Karviné se zaměřením na její ekonomický potenciál a jako místa pro aktivní a společenský život“.

3. Podrobná specifikace předmětu veřejné zakázky je uvedena v zadávací dokumentaci, kterou dodavatel spolu s dokumentem IPRM Karviná obdrží na adrese osoby pověřené výkonem zadavatelské činnosti po předchozí závazné písemné (faxové) objednávce (vzor objednávky tvoří přílohu č. 3).

#### **článek 4**

##### **Zadávací dokumentace a podmínky přístupu k zadávací dokumentaci (ust. § 38 odst. 4 písm. c) zákona č. 137/2006 Sb., v platném znění)**

1. Zadávací dokumentaci si lze vyzvednout na adrese osoby pověřené výkonem zadavatelské činnosti (čl. 1) v pracovních dnech od 8:30 do 13:30 hodin, vždy však po předchozí telefonické dohodě a na základě vyplněné písemné žádosti o poskytnutí zadávací dokumentace, která tvoří přílohu této písemné výzvy.
2. Zadavatel předá nebo zašle zadávací dokumentaci dodavatelům v listinné podobě, a to do 2 dnů ode dne doručení písemné žádosti dodavatele.

#### **článek 5**

##### **Lhůty a místo pro podání nabídky (ust. § 38 odst. 4 písm. d) zákona č. 137/2006 Sb., v platném znění)**

1. Lhůtu pro doručení nabídek stanovuje zadavatel **do 18. prosince 2008 do 9:30 hodin** na adresu osoby pověřené výkonem zadavatelské činnosti. Pokud bude nabídka doručena po lhůtě uvedené v předchozí větě, komise pro otevírání obálek takovou nabídku neotevírá. Zadavatel bezodkladně vyrozumí uchazeče o tom, že jeho nabídka byla podaná po uplynutí lhůty pro podání nabídek.
2. Dodavatel svou nabídku doručí na adresu osoby pověřené výkonem zadavatelské činnosti v pracovních dnech od 8:30 do 13:30 hodin, vždy však po předchozí telefonické dohodě. Telefonická dohoda není nutná v poslední den lhůty pro doručení nabídek.
3. Zadávací lhůta činí 90 dní. Běh této lhůty začíná plynout dnem skončení lhůty pro podání nabídek. Po dobu zadávací lhůty jsou uchazeči svými nabídkami vázáni.
4. Otevírání obálek se uskuteční na adrese zadavatele **dne 18. prosince 2008 od 11:00 hodin** (na adrese Fryštátská 72/1, 733 24 Karviná – Fryštát, v kanceláři č. 64 vedoucí odboru - Ing. H. Bogoczové)

#### **článek 6**

##### **Požadavky na prokázání splnění kvalifikace a údaje o hodnotících kritériích (ust. § 38 odst. 4 písm. e) a f) zákona č. 137/2006 Sb., v platném znění)**

1. Požadavky zadavatele na prokázání splnění kvalifikace podle ust. § 62 zákona č. 137/2006 Sb., o veřejných zakázkách, jsou uvedeny v příloze č. 2.
2. Údaje o hodnotících kritériích podle ust. § 78 zákona citovaného v předchozí větě jsou uvedeny v zadávací dokumentaci.



## **KVALIFIKAČNÍ DOKUMENTACE - ZJEDNODUŠENÉ PODLIMITNÍ ŘÍZENÍ** **Výkon funkce projektového manažera Integrovaného plánu rozvoje města Karviná**

### **článek 1**

#### **Základní kvalifikační předpoklady**

1. Zadavatel požaduje po dodavatelích splnění základních kvalifikačních předpokladů podle ust. § 53 odst. 1 zákona způsobem uvedeným v ust. § 53 odst. 2 zákona a v ust. § 57 zákona, pokud není v této Kvalifikační dokumentaci stanoveno jinak.
2. Ostatní záležitosti týkající se kvalifikace jsou upraveny v ust. § 50 a násl. zákona.

### **článek 2**

#### **Profesní kvalifikační předpoklady**

1. Dodavatel prokáže splnění profesních kvalifikačních předpokladů předložením:
  - a) Podle ust. § 54 písm. a) zákona  
Výpisu z obchodního rejstříku, pokud je v něm zapsán, či výpisem z jiné obdobné evidence, pokud je v ní zapsán. Výpis z obchodního rejstříku nesmí být k poslednímu dni, ke kterému má být prokázáno splnění kvalifikace (tj. lhůty pro podání nabídek) starší 90 kalendářních dnů.
  - b) Podle ust. § 54 písm. b) zákona  
Dokladu o oprávnění k podnikání podle zvláštních právních předpisů v plném rozsahu odpovídajícím předmětu veřejné zakázky, zejména dokladu prokazující příslušné živnostenské oprávnění či licenci. Oprávněním k podnikání se pro tuto veřejnou zakázku rozumí oprávnění k podnikání vydané podle zákona č. 455/1991 Sb., o živnostenském podnikání (živnostenský zákon), ve znění pozdějších předpisů, opravňujícího dodavatele (uchazeče) realizovat předmět veřejné zakázky.
2. Ostatní záležitosti týkající se kvalifikace jsou upraveny v ust. § 50 a násl. zákona.

### **článek 3**

#### **Ekonomické a finanční kvalifikační předpoklady**

Dodavatel prokáže splnění ekonomických a finančních kvalifikačních předpokladů v rozsahu a za podmínek takto:

1. Podle ust. § 55 odst. 1 písm. a) zákona

#### Rozsah požadovaných informací a dokladů podle ust. § 55 odst. 3 písm. a) zákona:

Dodavatel předloží pojistnou smlouvu, jejímž předmětem je pojištění odpovědnosti za škodu způsobenou dodavatelem třetí osobě, z níž bude patrná výše pojistné částky pro tento druh pojištění.

#### Způsob prokázání podle ust. § 55 odst. 3 písm. b) zákona:

Dodavatel prokáže splnění ekonomického a finančního kvalifikačního předpokladu předložením pojistné smlouvy, jejímž předmětem je pojištění odpovědnosti za škodu způsobenou dodavatelem třetí osobě, z níž bude patrné splnění níže uvedeného požadavku. Pojistná smlouva musí být předložena v originále nebo v úředně ověřené kopii. Z předložené pojistné smlouvy musí být zřejmé, že je tato pojistná smlouva v době podání nabídky platná a účinná. Pokud z obsahu předložené pojistné smlouvy vyplývá, že dochází u této smlouvy každoročně k automatické prolongaci, musí dodavatel tuto skutečnost ve své nabídce doložit čestným prohlášením podepsaným osobou oprávněnou jednat jménem nebo za zájemce.

Pokud není dodavatel z objektivních důvodů schopen prokázat splnění ekonomických a finančních kvalifikačních předpokladů způsobem stanoveným zadavatelem, je oprávněn je prokázat i jinými rovnocennými doklady, avšak veřejný zadavatel má právo z objektivních důvodů tyto jiné doklady odmítnout.

#### Vymezení minimální úrovně kvalifikačního předpokladu odpovídající druhu, rozsahu složitosti předmětu plnění veřejné zakázky podle ust. § 55 odst. 3 písm. c) zákona:

Dodavatel splňuje ekonomický a finanční kvalifikační předpoklad, pokud má sjednané pojištění odpovědnosti za škodu způsobenou třetí osobě min. ve výši odpovídající pojistné částce 500 tis. Kč.

#### **článek 4** **Technické kvalifikační předpoklady**

1. Dodavatel prokáže splnění technických kvalifikačních předpokladů v rozsahu a za podmínek dle tohoto článku a zákona takto:
2. V souladu s ust. § 56 zákona zadavatel vymezuje tyto technické kvalifikační předpoklady.

##### **Podle ust. § 56 odst. 2 písm. a) zákona**

##### Rozsah požadovaných informací a dokladů podle ust. § 56 odst. 7 písm. a) zákona:

Dodavatel předloží seznam dvou významných služeb poskytnutých dodavatelem v posledních 3 letech s uvedením jejich rozsahu a doby poskytnutí; přílohou tohoto seznamu musí být

1. osvědčení vydané či podepsané veřejným zadavatelem, pokud byly služby poskytovány veřejnému zadavateli,
2. osvědčení vydané jinou osobou, pokud byly služby poskytovány jiné osobě než veřejnému zadavateli, nebo
3. čestné prohlášení dodavatele, pokud byly služby poskytovány jiné osobě než veřejnému zadavateli a není-li současně možné osvědčení podle bodu 2 od této osoby získat z důvodů spočívajících na její straně.

##### Způsob prokázání podle ust. § 56 odst. 7 písm. b) zákona:

Předložení dokumentů a osvědčení, z nichž bude patrné splnění níže vymezené úrovně kvalifikačního předpokladu. Seznam dvou významných služeb musí být podepsán osobou oprávněnou jednat jménem nebo za dodavatele; osvědčení musí být podepsáno oprávněnými osobami veřejného zadavatele.

Pokud není dodavatel z objektivních důvodů schopen prokázat splnění technických kvalifikačních předpokladů způsoby stanovenými zadavatelem, je oprávněn je prokázat i jinými rovnocennými doklady, avšak veřejný zadavatel má právo z objektivních důvodů tyto jiné doklady odmítnout.

##### Vymezení minimální úrovně kvalifikačního předpokladu odpovídající druhu, rozsahu složitosti předmětu plnění veřejné zakázky podle ust. § 56 odst. 7 písm. c) zákona:

Dodavatel splňuje technický kvalifikační předpoklad, pokud v seznamu významných služeb realizovaných dodavatelem v posledních 3 letech budou uvedeny služby v oblasti poradenství a projektového řízení v celkovém objemu min. 300 000,- Kč bez DPH a zkušenosti na straně hodnotitelů projektů, účast v monitorovacích výborech strukturálních či předstrukturálních fondů EU.

**Ostatní náležitosti týkající se kvalifikace jsou upraveny v § 50 a násl. zákona č. 137/2006 Sb., o veřejných zakázkách.**