

Zveřejnění poskytnutých informací dle § 5 odst. 3 zákona č. 106/1999 Sb., o svobodném přístupu k informacím, ve znění pozdějších předpisů.

Žádost č. 49/2019 ze dne 7.10.2019

informace ohledně územního rozhodnutí a kolaudačního souhlasu

Vyřizoval: Odbor stavební a životního prostředí

TEXT ODPOVĚDI

Magistrát města Karviné, Odbor stavební a životního prostředí (dále jen „správní orgán“), obdržel Vaši žádost o poskytnutí informací podle zákona č. 106/1999 Sb., o svobodném přístupu k informacím, ve znění pozdějších předpisů, podanou dne 07.10.2019, týkající se poskytnutí následujících informací (citace):

- územní rozhodnutí sp. zn. MMK/061341/2013 OSŽP/Va
- kolaudační souhlas sp. zn. MMK/125247/2014 OSŽP/Va

Správní orgán Vám, v souladu s ustanovením § 14 odst. 5 písm. d) zákona č. 106/1999 Sb., ve znění pozdějších předpisů, s ohledem na výše uvedené skutečnosti, zasílá kopie výše uvedeného územního rozhodnutí a kolaudačního souhlasu.

Příloha:

- kopie územního rozhodnutí sp. zn. MMK/061341/2013 OSŽP/Va
- kopie kolaudačního souhlas sp. zn. MMK/125247/2014 OSŽP/Va



MAGISTRÁT MĚSTA KARVINÉ

Odbor stavební a životního prostředí
stavební úřad

Vypraveno dne:

12 -07- 2013

10

VÁŠ DOPIS ZN.:

ZE DNE: 07.05.2013

ČÍSLO JEDNACÍ: MMK/102732/2013

SPISOVÁ ZNAČKA: MMK/061341/2013 OSŽP/Va

VYŘIZUJE: Luboš Vašut

TEL.: +420 596 387 381

E-MAIL: lubos.vasut@karvina.cz

LISTŮ/PŘÍLOH: 4/3

DATUM: 10.07.2013

MATYAS s.r.o.

Zahrádkářská 89/3

736 01 Havířov-Dolní Datyně

kteřou zastupuje



adresa pro doručení:



ROZHODNUTÍ ÚZEMNÍ ROZHODNUTÍ

foto rozhodnutí nabylo právní moci 93

dne: 12.8.2013

MAGISTRÁT MĚSTA KARVINÉ

dne: 20.8.2013

odpis



Výroková část:

Magistrát města Karviné, Odbor stavební a životního prostředí, jako stavební úřad příslušný podle ustanovení § 13 odst. 1 písm. c) zákona č. 183/2006 Sb., o územním plánování a stavebním řádu, ve znění pozdějších předpisů (dále jen „stavební zákon“), v územním řízení posoudil podle § 84 až 91 stavebního zákona žádost o vydání rozhodnutí o umístění staveb přípojek NN a stavby trafostanice, které jsou uváděny pod názvem „**MATYAS s.r.o., Lešetínská 317/12a, 733 01 Karviná-Staré Město, Trafostanice a přípojka NN**“, vše na pozemku parc. č. 1788/72 v katastrálním území Staré Město u Karviné, v obci Karviná, v městské části Staré Město, a kteřou dne 07.05.2013 podala společnost **MATYAS s.r.o., IČO 268 23 632, Zahrádkářská 89/3, 736 01 Havířov-Dolní Datyně**, kteřou zastupuje Pavel Šenkýř, Dostojevského 1079/3, 702 00 Ostrava-Moravská Ostrava (dále jen „žadatel“), a na základě tohoto posouzení:

Vydává podle § 79 a 92 stavebního zákona a § 9 vyhlášky č. 503/2006 Sb., o podrobnější úpravě územního rozhodování, územního opatření a stavebního řádu, ve znění vyhlášky č. 63/2013 Sb.,

rozhodnutí o umístění staveb

přípojek NN a stavby trafostanice, které jsou uváděny pod názvem „**MATYAS s.r.o., Lešetínská 317/12a, 733 01 Karviná-Staré Město, Trafostanice a přípojka NN**“, vše na pozemku parc. č. 1788/72 v katastrálním území Staré Město u Karviné, v obci Karviná, v městské části Staré Město (dále jen „stavby“).

Druh a účel umístěvaných staveb:

Jedná se o stavbu typové kioskové betonové transformační stanice 22/0,4 kV o půdorysných rozměrech 3,10 x 1,37 m a výšky 1,65 m pro zásobování elektrickou energií areálu firmy MATYAS s.r.o. na ul. Lešetínská v Karviné-Starém Městě a stavby přípojek NN v délce 20 m a 12 m vedené ze stavby nové trafostanice a napojené na stávající přípojky NN, vše na pozemku parc. č. 1788/72 v katastrálním území Staré Město u Karviné.

Katastrální území a parcelní čísla a druh pozemků podle katastru nemovitostí, na nichž se stavby umísťují:

Katastrální území Staré Město u Karviné: pozemek parc. č. 1788/72 (ostatní plocha).

Umístění stavby na pozemcích a určení prostorového řešení staveb:

Stavba bude umístěna na pozemku parc. č. 1788/72 v katastrálním území Staré Město u Karviné, v obci Karviná, v městské části Staré Město, v souladu s výkresem č. 12-48-01 „Situace“, zpracovaným na podkladu katastrální mapy v měřítku 1:1000, který je nedílnou součástí tohoto rozhodnutí.

Vymezení území dotčeného vlivy staveb:

Území dotčené vlivy staveb je vymezeno pozemkem parc. č. 1788/72 v katastrálním území Staré Město u Karviné, na kterém bude stavba umístěna, neboť bude dotčen vlivy staveb v důsledku jejich realizace.

Stavební úřad stanoví pro umístění staveb a zároveň dle § 92 odst. 1 stavebního zákona pro realizaci staveb, které již nevyžadují stavební povolení ani ohlášení stavebnímu úřadu, tyto podmínky:

1. Stavby budou provedeny podle dokumentace ověřené stavebním úřadem v územním řízení. Případné změny nesmí být provedeny bez předchozího rozhodnutí stavebního úřadu.
2. Při provádění staveb je nutno dodržovat předpisy týkající se bezpečnosti práce na stavbách v souladu s nařízením vlády č. 591/2006 Sb., o bližších minimálních požadavcích na bezpečnost a ochranu zdraví při práci na staveništích.
3. Při provádění staveb žadatel zajistí dodržení podmínek uvedených ve vyjádření společnosti ČEZ Distribuce, a.s. ze dne 29.01.2013 pod zn. 4120854537/5411, které je nedílnou součástí tohoto rozhodnutí.
4. V místě staveb se nachází sítě elektronických komunikací společnosti Telefónica Czech Republic, a.s. Před zahájením staveb a při jejich provádění žadatel zajistí dodržení podmínek uvedených ve vyjádření společnosti Telefónica Czech Republic, a.s. ze dne 26.10.2012 pod č.j. 183713/12, které je nedílnou součástí tohoto rozhodnutí.
5. Při provádění staveb žadatel zajistí, aby stavby byly zajištěny v souladu s normou ČSN 73 0039 (Navrhování objektů na poddolovaném území) na III. skupinu stavenišť s ohledem na tyto očekávané deformační parametry přetvoření terénu:

naklonění	$i = 8,0 \cdot 10^{-3} \text{ rad}$
vodorovné poměrné přetvoření	$\varepsilon = 5,0 \cdot 10^{-3}$
poloměr zakřivení	$R < 12 \text{ km}$
6. Žadatel písemně oznámí stavebnímu úřadu před zahájením stavebních prací termín zahájení staveb. Stavby lze provádět svépomocí, pokud stavebník zajistí stavební dozor, není-li pro takovou činnost sám odborně způsobilý ve smyslu § 160 odst. 4 stavebního zákona.

Účastník územního řízení podle § 27 odst. 1 písm. a) zákona č. 500/2004 Sb., správní řád, ve znění pozdějších předpisů (dále jen „správní řád“), na něhož se vztahuje rozhodnutí správního orgánu: MATYAS s.r.o., IČO 268 23 632, Zahrádkářská 89/3, 736 01 Havířov-Dolní Datyně.

Odůvodnění:

Dne 07.05.2013 podal žadatel žádost o vydání rozhodnutí o umístění výše uvedených staveb. Tímto dnem bylo zahájeno územní řízení.

Při vymezení okruhu účastníků územního řízení dospěl stavební úřad k závěru, že v daném případě toto právní postavení přísluší:

- podle § 85 odst. 1 písm. a) stavebního zákona žadateli, tj. společnosti MATYAS s.r.o.;
- podle § 85 odst. 1 písm. b) stavebního zákona obci, na jejímž území má být požadovaný záměr uskutečněn, tj. statutárnímu městu Karviná;
- podle § 85 odst. 2 písm. a) stavebního zákona těm, kdo mají jiné věcné právo k pozemku, na kterém má být požadovaný záměr uskutečněn, tj. společnosti PERICO company s.r.o., DAVNI – DISTILLERY s.r.o., Česká spořitelna, a.s., Okresní správa sociálního zabezpečení Karviná a Finanční úřad v Havířově;
- podle § 85 odst. 2 písm. b) stavebního zákona vlastníkům sousedních staveb a sousedních pozemků parc. č. 1788/4, 1788/8, 3814/5 v katastrálním území Staré Město u Karviné a staveb na nich, tj. statutární město Karviná, společnosti PERICO company s.r.o., ČEZ Distribuce, a.s., Telefónica Czech Republic, a.s., neboť umístění staveb je navrženo v jejich bezprostřední blízkosti a

vlastnické právo k těmto pozemkům nebo stavbám může být územním rozhodnutím přímo dotčeno v důsledku realizace staveb; jiná věcná práva oprávněných osob vázající k těmto pozemkům a stavbám nebudou tímto rozhodnutím přímo dotčena; vlastníkem sousedních pozemků parc. č. 1788/1, 1788/2, 1788/3, 1788/7, 1788/9, 1788/50, 1788/71 v katastrálním území Staré Město u Karviné a staveb na nich je žadatel.

Vlastnická ani jiná práva k dalším nemovitostem (i vzdálenějším) nemohou být tímto rozhodnutím přímo dotčena, vzhledem k tomu, že vlivy z umístění a provádění staveb (vlivy ze samotného provádění a následného provozu) na tyto nezasahují.

Stavební úřad je povinen v písemném vyhotovení rozhodnutí ve smyslu § 69 odst. 2 správního řádu uvést jména a příjmení všech účastníků řízení, kterými jsou:

MATYAS s.r.o.; statutární město Karviná; PERICO company s.r.o.; DAVNI - DISTILLERY s.r.o.; Česká spořitelna, a.s.; Okresní správa sociálního zabezpečení Karviná; Finanční úřad v Havířově; ČEZ Distribuce, a.s.; Telefonica Czech Republic, a.s.

Stavební úřad opatřením ze dne 03.06.2013 oznámil, podle § 87 odst. 1 stavebního zákona, zahájení územního řízení účastníkům řízení a dotčeným orgánům. V oznámení o zahájení územního řízení stavební úřad v souladu s § 89 odst. 1 stavebního zákona upozornil, že závazná stanoviska dotčených orgánů a námítky účastníků řízení musí být uplatněny nejpozději do 15 dnů od doručení oznámení zahájení územního řízení, jinak se k nim nepřihlíží. Stavební úřad v souladu s ustanovením § 87 odst. 1 stavebního zákona upustil od ústního jednání, protože jsou mu dobře známy poměry v území a žádost poskytuje dostatečný podklad pro posouzení záměru. Ohledání na místě nebylo účelné.

V oznámení o zahájení územního řízení, stavební úřad účastníky řízení poučil o jejich právech a povinnostech v dostatečném rozsahu příslušných ustanovení správního řádu a stavebního zákona tak, aby z neznalosti právních předpisů tito neutrpěli v řízení újmu.

Podkladem pro vydání rozhodnutí byly tyto podklady:

- závazné stanovisko Krajského úřadu Moravskoslezského kraje, odboru životního prostředí a zemědělství k umístění staveb v chráněném ložiskovém území ze dne 06.12.2012 pod č.j. MSK 149003/2012 (sp.zn. ŽPZ/36698/2012/Kad, ve vztahu k § 19 zákona č. 44/1988 Sb., o ochraně a využití nerostného bohatství (horní zákon), ve znění pozdějších předpisů (*požadavkům bylo vyhověno stanovením podmínky č. 5 ve výrokové části tohoto rozhodnutí*)
- koordinované závazné stanovisko příslušného správního orgánu dle § 4 odst. 2 a 6 stavebního zákona, Magistrátu města Karviné, Odboru stavebního a životního prostředí, ze dne 23.11.2012 pod sp.zn. MMK/146928/2012/08 OSŽP/Di (č.j. MMK/153028/2012), které obsahuje následující stanoviska dotčených orgánů Magistrátu města Karviné:
 - stanoviska Magistrátu města Karviné, Odboru stavebního a životního prostředí ze dne 23.11.2012 pod sp.zn. MMK/156928/2012/07 OSŽP/Di (č.j. MMK/153027/2012):
 - ve vztahu k zákonu č. 114/1992 Sb., o ochraně přírody a krajiny, ve znění pozdějších předpisů (*veřejné zájmy na úseku životního prostředí z hlediska citovaného zákona, nejsou předmětným záměrem dotčeny*)
 - ve vztahu k zákonu č. 334/1992 Sb., o ochraně zemědělského půdního fondu, ve znění pozdějších předpisů (*veřejné zájmy na úseku životního prostředí z hlediska citovaného zákona, nejsou předmětným záměrem dotčeny*)
 - ve vztahu k zákonu č. 185/2001 Sb., o odpadech a o změně některých dalších zákonů, ve znění pozdějších předpisů (*veřejné zájmy na úseku životního prostředí z hlediska citovaného zákona, nejsou předmětným záměrem dotčeny; upozornění příslušného orgánu na úseku odpadového hospodářství stavební úřad uvedl v dalším poučení tohoto rozhodnutí*)
 - ve vztahu k zákonu č. 289/1995 Sb., o lesích a o změně a doplnění některých zákonů, ve znění pozdějších předpisů (*požadavku na vydání souhlasu příslušného orgánu státní správy lesů k umístění stavby ve vzdálenosti 50 od okraje lesa – pozemek parc. č. 1770/8 v k.ú. Staré Město u Karviné, se nevyhovuje, protože dle doložené situace je stavba navržena ve vzdálenosti větší než 50 m od okraje lesa*)
 - ve vztahu k zákonu č. 201/2012 Sb., o ochraně ovzduší (*veřejné zájmy na úseku životního prostředí z hlediska citovaného zákona, nejsou předmětným záměrem dotčeny*)
 - ve vztahu k zákonu č. 254/2001 Sb., o vodách a o změně některých zákonů, ve znění pozdějších předpisů (*veřejné zájmy na úseku životního prostředí z hlediska citovaného zákona, nejsou předmětným záměrem dotčeny*)
 - ve vztahu k zákonu č. 20/1987 Sb., o státní památkové péči, ve znění pozdějších předpisů (*veřejné zájmy na úseku státní památkové péče z hlediska citovaného zákona nejsou předmětným záměrem dotčeny*)
 - závazné stanovisko příslušného silničního správního úřadu, Magistrátu města Karviné, Odboru rozvoje ze dne 20.11.2012 pod sp.zn. MMK/148355/2012 (č.j. MMK/149803/2012):

- ve vztahu k zákonu č. 13/1997 Sb., o pozemních komunikacích, ve znění pozdějších předpisů (*souhlas bez stanovení podmínek; upozornění silničního správního úřadu obsažené v závazném stanovisku stavební úřad uvedl v dalším poučení tohoto rozhodnutí*)
- závazné stanovisko Hasičského záchranného sboru Moravskoslezského kraje, územního odboru Karviná ze dne 15.03.2013 pod zn. HSOS-2035-2/2013 (*souhlasné stanovisko*)
- vyjádření společnosti ČEZ Distribuce, a.s. ze dne 29.01.2013 pod zn. 4120854537/5411 (*požadavkům bylo vyhověno stanovením podmínky č. 3 ve výrokové části tohoto rozhodnutí*)
- vyjádření společnosti Telefónica Czech Republic, a.s. ze dne 26.10.2012 pod č.j. 183713/12 (*požadavkům bylo vyhověno stanovením podmínky č. 4 ve výrokové části tohoto rozhodnutí*)
- stanovisko společnosti RWE Distribuční služby, s.r.o. ze dne 31.10.2012 pod zn. 5000705622 (*bez požadavků; v zájmovém území nejsou umístěna žádná plynárenská zařízení ve vlastnictví nebo správě společnosti SMP Net, s.r.o.*)
- vyjádření společnosti Dalkia Česká republika, a.s., Region Východní Morava ze dne 08.11.2012 pod zn. REVM-ZDS/2396/252/2012 (*bez požadavků; stavby nekolidují s žádným teplotárnickým zařízením společnosti Dalkia Česká republika, a.s.*)
- stanovisko společnosti Severomoravské vodovody a kanalizace Ostrava a.s. ze dne 24.10.2012 pod zn. 9773/V014202/2012/KU (*bez požadavků; realizací staveb nedojde ke střetu se zařízením v majetku nebo provozování společnosti Severomoravské vodovody a kanalizace Ostrava a.s.*)
- smlouva o uzavření budoucí smlouvy o připojení odběrného elektrického zařízení k distribuční soustavě ze dne 13.11.2012, uzavřená mezi žadatelem a společností ČEZ Distribuce, a.s.
- dokumentace k žádosti o vydání rozhodnutí o umístění staveb zpracovaná v souladu s vyhláškou č. 503/2006 Sb., o podrobnější úpravě územního rozhodování, územního opatření a stavebního řádu, ve znění účinném do 28.03.2013, autorizovanou osobou, Ing. Milanem Turynkem, vedeným ČKAIT pod č. 0600594, včetně požárně bezpečnostního řešení, zpracovaného oprávněnou osobou, Ing. Stanislavem Martinů, vedeným ČKAIT pod č. 1102858
- plná moc pro zastupování žadatele ze dne 22.10.2012.

Vlastnictví pozemků a staveb na nich stavební úřad ověřil v evidenci katastru nemovitostí LV 2058, 2077, 10001 a 959 pro katastrální území Staré Město u Karviné.

Stavební úřad v provedeném územním řízení přezkoumal předloženou žádost z hledisek uvedených v § 90 stavebního zákona a dospěl k závěru, že předmět územního řízení:

- dle § 90 písm. a) je v souladu se Zásadami územního rozvoje Moravskoslezského kraje vydané Zastupitelstvem Moravskoslezského kraje dne 22.12.2010 usnesením č. 16/1426. Zásady územního rozvoje Moravskoslezského kraje, jako opatření obecné povahy, nabyly účinnosti dne 04.02.2011.
- dle § 90 písm. a) je v souladu s územně plánovací dokumentací, tj. s Územním plánem obce Karviná a jeho změnami č. 1 až 9. Pozemek pro umístění předmětných staveb se nachází v zóně výrobní - služby a sklady [U-Vs] v zastavěném území, kde jsou předmětné stavby přípustné.
- dle § 90 písm. b) je v souladu s cíli a úkoly územního plánování, s charakterem území. Dle schválených územně plánovacích dokumentací, jak je výše uvedeno, jsou stavby navrženy v území, kde je jejich umístění přípustné. Při posuzování záměru z hlediska požadavků na ochranu architektonických a urbanistických hodnot v území dle ustanovení § 90 písm. b) stavebního zákona, stavební úřad vycházel ze skutečnosti, že se jedná o stavby technické infrastruktury, které uvedeným požadavkům nepodléhají.
- dle § 90 písm. c) je v souladu s požadavky vyhlášky č. 501/2006 Sb., o obecných požadavcích na využívání území, ve znění pozdějších předpisů.
- při posuzování záměru z hlediska požadavků na veřejnou dopravní a technickou infrastrukturu ve smyslu § 90 písm. d) stavebního zákona, stavební úřad vycházel ze skutečnosti, že se jedná o stavby, které jsou napojeny na stávající technickou infrastrukturu.
- je v souladu s požadavky zvláštních právních předpisů a se stanovisky dotčených orgánů podle zvláštních předpisů ve smyslu § 90 písm. e) stavebního zákona, které byly k žádosti o vydání územního rozhodnutí doloženy. Požadavky dotčených orgánů byly vyhodnoceny tak, jak je výše uvedeno. Záměr je také v souladu s ochranou práv a právem chráněných zájmů účastníků řízení. Podmínky dotčených orgánů, požadavky účastníků řízení byly stavebním úřadem posouzeny a bylo s nimi naloženo tak, jak je výše uvedeno, tj. buď byly zapracovány do dokumentace k žádosti o vydání územního rozhodnutí, nebo byly zapracovány do podmínek pro umístění a provedení staveb ve výrokové části tohoto rozhodnutí, nebo jim nebylo vyhověno s odůvodněním, jak je výše uvedeno.

Vypořádání s návrhy a námitkami účastníků:

- účastníci neuplatnili návrhy a námitky.

Vypořádání s vyjádřeními účastníků k podkladům rozhodnutí:

- v opatření ze dne 03.06.2013 dal stavební úřad účastníkům řízení možnost v souladu s § 36 odst. 3 správního řádu vyjádřit se před vydáním rozhodnutí, dne 03.07.2013 k podkladům rozhodnutí; žádný z účastníků řízení této možnosti nevyužil.

Stavební úřad projednal žádost s účastníky řízení a dotčenými orgány, zajistil vzájemný soulad předložených stanovisek dotčených orgánů vyžadovaných zvláštními předpisy, zabezpečil plnění požadavků účastníků řízení, včetně vlastníků sítí technického vybavení, a tyto podmínky a požadavky zahrnul do podmínek rozhodnutí. Důvody, pro které nebylo požadavkům vyhověno, jsou výše uvedeny.

Stavební úřad posoudil taktéž žádost z hlediska její úplnosti, jak stanoví ustanovení § 3 vyhlášky č. 503/2006 Sb., o podrobnější úpravě územního rozhodování, územního opatření a stavebního řádu, ve znění vyhlášky č. 63/2013 Sb., a zjistil, že tato obsahuje všechny náležitosti dle přílohy č. 1 této vyhlášky.

Dne 29.03.2013 nabyla účinnosti vyhláška č. 63/2013 Sb., kterou se mění vyhláška č. 503/2006 Sb., o podrobnější úpravě územního rozhodování, územního opatření a stavebního řádu. Dne 29.03.2013 nabyla účinnosti vyhláška č. 62/2013 Sb., kterou se mění vyhláška č. 499/2006 Sb., o dokumentaci staveb. V přechodných ustanoveních vyhlášky č. 499/2006 Sb., ve znění vyhlášky č. 62/2013 Sb., je uvedeno, že dokumentace a projektová dokumentace podle § 1a až 5 vyhlášky č. 499/2006 Sb., která byla zpracována přede dnem nabytí účinnosti této vyhlášky a předložena stavebnímu úřadu do 31.12.2014, se posuzuje podle dosavadní právní úpravy. Vzhledem k výše uvedenému stavební úřad posuzoval dokumentaci, která byla zpracována v říjnu 2012 podle vyhlášky č. 503/2006 Sb. o podrobnější úpravě územního rozhodování, územního opatření a stavebního řádu, ve znění účinném do 28.03.2013.

Stavební úřad v průběhu řízení neshledal důvody, které by bránily vydání územního rozhodnutí o umístění staveb, a proto rozhodl tak, jak je uvedeno ve výroku rozhodnutí, za použití ustanovení právních předpisů ve výroku uvedených.

Poučení účastníků:

Dle § 83 odst. 1 správního řádu proti tomuto rozhodnutí se lze odvolat do 15 dnů ode dne jeho oznámení ke Krajskému úřadu Moravskoslezského kraje, odboru územního plánování, stavebního řádu a kultury podáním u zdejšího správního orgánu (Odbor stavební a životního prostředí Magistrátu města Karviné).

Dle § 82 odst. 2 správního řádu se odvolání podává s potřebným počtem stejnopisů tak, aby jeden stejnopis zůstal správnímu orgánu a aby každý účastník dostal jeden stejnopis. Nepodá-li účastník potřebný počet stejnopisů, vyhotoví je správní orgán na náklady účastníka.

Dle § 82 odst. 1 správního řádu odvoláním lze napadnout výrokovou část rozhodnutí, jednotlivý výrok nebo jeho vedlejší ustanovení. Odvolání jen proti odůvodnění rozhodnutí je nepřipustné.

V souladu s ustanovením § 82 odst. 2 správního řádu musí mít odvolání náležitosti uvedené v § 37 odst. 2 správního řádu a musí obsahovat údaje o tom, proti kterému rozhodnutí směřuje, v jakém rozsahu ho napadá a v čem je spatřován rozpor s právními předpisy nebo nesprávnost rozhodnutí nebo řízení, jež mu předcházelo.

Další poučení:

Územní rozhodnutí o umístění stavby má podle § 93 odst. 1 stavebního zákona platnost 2 roky ode dne nabytí právní moci tohoto rozhodnutí. Dle § 93 odst. 2 stavebního zákona podmínky rozhodnutí o umístění stavby platí po dobu trvání stavby či zařízení, nedošlo-li z povahy věci k jejich konzumaci.

Dle § 93 odst. 5 stavebního zákona rozhodnutí pozbývá platnost dnem, kdy bylo stavebnímu úřadu doručeno sdělení žadatele, že upustil od záměru, ke kterému se rozhodnutí vztahuje.

Před zahájením staveb a v průběhu jejich realizace musí být respektováno ustanovení § 24e vyhlášky č. 501/2006 Sb., o obecných požadavcích na využívání území, ve znění pozdějších předpisů.

Při provádění staveb je žadatel povinen dodržet ustanovení nařízení vlády č. 272/2011 Sb., o ochraně zdraví před nepříznivými účinky hluku a vibrací.

Žadatel je povinen, v souladu s ustanovením § 152 odst. 1 stavebního zákona, podle právní úpravy účinné od 01.01.2013, dbát na řádnou přípravu a provádění staveb. Přitom musí mít na zřeteli zejména ochranu života a zdraví osob nebo zvířat, ochranu životního prostředí a majetku, i šetrnost k sousedství. K tomu je povinen zajistit provedení a vyhodnocení zkoušek a měření předepsaných zvláštními právními předpisy. O zahájení prací na stavbách je povinen v dostatečném předstihu informovat osoby těmito pracemi dotčené.

Dle § 160 odst. 2 stavebního zákona, podle právní úpravy účinné od 01.01.2013, je zhotovitel staveb povinen provádět stavby v souladu s rozhodnutím nebo jiným opatřením stavebního úřadu a s ověřenou dokumentací, dodržet obecné požadavky na výstavbu, popřípadě jiné technické předpisy a technické normy a zajistit dodržování povinností k ochraně života, zdraví, životního prostředí a bezpečnosti práce vyplývajících ze zvláštních právních předpisů.

Upozornění Magistrátu města Karviné, Oboru stavebního a životního prostředí, uvedené ve stanovisku ze dne 23.11.2013 pod sp.zn. MMK/146928/2012/07 OSŽP/Di (č.j. MMK/153027/2012):

- S odpady vzniklými v průběhu stavby bude nakládáno v souladu se zákonem č. 185/2001 Sb., o odpadech a o změně některých dalších zákonů, ve znění pozdějších předpisů. Vzniklé odpady budou předávány pouze právníkům nebo fyzickým osobám oprávněným k podnikání, které jsou provozovateli zařízení k využití nebo odstranění nebo ke sběru nebo výkupu určeného druhu odpadu ve smyslu ustanovení § 14 uvedeného zákona. Podrobnosti nakládání s odpady upravuje vyhláška č. 383/2001 o podrobnostech nakládání s odpady, ve znění pozdějších předpisů.

Upozornění příslušného silničního správního úřadu, Magistrátu města Karviné, Odboru rozvoje, uvedené v závazném stanovisku ze dne 20.11.2012 pod sp.zn. MMK/148355/2012 (č.j. MMK/149803/2012):

- V souladu s ustanovením § 19 zákona č. 13/1997 Sb., o pozemních komunikacích, ve znění pozdějších předpisů, budou použité pozemní komunikace pro staveništní dopravu udržovány v čistém a sjízděném stavu. V případě, že dojde k jejich poškození či znečištění v důsledku realizace stavby, je stavebník povinen závady bez průtahů odstranit a pozemní komunikace uvést do původního stavu.

Stavební úřad upozorňuje na povinnost zakrytí nákladu plachtou u vozidel dopravujících sypké materiály v souladu s obecně závaznou vyhláškou č. 1/2011, o stanovení některých povinností při přepravě sypkých a obdobných materiálů na území statutárního města Karviné. Vozidla dopravující sypké materiály musí používat k zakrytí nákladu plachty v souladu s obecně závaznou vyhláškou statutárního města Karviná č. 1/2011, o stanovení některých povinností při přepravě sypkých a obdobných materiálů na území statutárního města Karviné.

Stavební úřad stavebníka upozorňuje na další povinnosti stavebníka vyplývající ze zák. č. 309/2006 Sb., kterým se upravují další požadavky bezpečnosti a ochrany zdraví při práci v pracovněprávních vztazích a o zajištění bezpečnosti a ochrany zdraví při činnosti nebo poskytování služeb mimo pracovněprávní vztahy (zákon o zajištění dalších podmínek bezpečnosti a ochrany při práci), zejména na povinnosti vyplývající z jeho ustanovení § 15 odst. 1 (oznámení o zahájení prací oblastnímu inspektorátu práce) a § 14 (určení potřebného počtu koordinátorů bezpečnosti a ochrany zdraví při práci na staveništi, vymezení pravidel spolupráce, předání potřebných podkladů koordinátorovi).


Stavební úřad posoudil stavbu typové kioskové betonové transformační stanice, jako výrobek plnící funkci stavby, která dle ustanovení § 103 odst. 1 písm. e) bod 16 stavebního povolení nevyžaduje stavební povolení ani ohlášení stavebnímu úřadu. Stavební úřad dále posoudil stavby přípojek NN, jako energetické přípojky, které dle ustanovení § 103 odst. 1 písm. e) bod 10 stavebního zákona nevyžadují stavební povolení ani ohlášení stavebnímu úřadu.

Stavbu typové kioskové betonové transformační stanice a stavby přípojek NN lze užívat v souladu s ustanovením § 119 odst. 1 stavebního zákona bez oznámení stavebnímu úřadu nebo kolaudačního souhlasu.

Stavební úřad po právní moci rozhodnutí předá ověřenou dokumentaci žadateli.

Přílohy:

- ověřená dokumentace - po nabytí právní moci pouze pro žadatele
- výkres č. 12-48-01 „Situace“ v měřítku 1:1000
- vyjádření společnosti ČEZ Distribuce, a.s. ze dne 29.01.2013 pod zn. 4120854537/5411
- vyjádření společnosti Telefónica Czech Republic, a.s. ze dne 26.10.2012 pod č.j. 183713/12


Luboš Vašut
oprávněná úřední osoba
služební číslo 2928



Správní poplatek za vydání rozhodnutí o umístění staveb, ve výši 1.000,- Kč dle položky č. 17 bodu 1. písm. e) přílohy sazebníku zákona č. 634/2004 Sb., o správních poplatcích, ve znění pozdějších předpisů, byl zaplacen dne 10.07.2013.

Obdrží:

(doručenky)

Účastníci územního řízení:

1. MATYAS s.r.o., kterou zastupuje Pavel Šenkýř, Dostojevského 1079/3, 702 00 Ostrava-Moravská Ostrava; adresa pro doručení: Cihelní 2581/81, 702 00 Ostrava-Moravská Ostrava
2. Statutární město Karviná, zastoupené Magistrátem města Karviné, Odborem majetkovým, IDDS: es5bv8q
3. PERICO company s.r.o., IDDS: 6wpsxsx
4. DAVNI - DISTILLERY s.r.o. "v likvidaci", IDDS: xzkfyek
5. Česká spořitelna, a.s., IDDS: wx6dkif
6. Okresní správa sociálního zabezpečení Karviná, IDDS: 7dmadff
7. Finanční úřad v Havířově, IDDS: 25nnz67
8. ČEZ Distribuce, a. s., IDDS: v95uqfy
9. Telefónica Czech Republic, a.s., IDDS: d79ch2h

Dotčené orgány:

10. Krajský úřad Moravskoslezského kraje, odbor životního prostředí a zemědělství, IDDS: 8x6bxsd
11. Hasičský záchranný sbor Moravskoslezského kraje, územní odbor Karviná, IDDS: spdaive
12. Magistrát města Karviné, Odbor rozvoje, silniční správní úřad, IDDS: es5bv8q
13. Magistrát města Karviné, Odbor stavební a životního prostředí, oddělení životního prostředí, IDDS: es5bv8q



VÁŠ DOPIS ZNAČKY / ZE DNE
1051228939

NAŠE ZNAČKA
4120854537 / 5411

VYŘIZUJE / LINKA
Miloslav Gelnar/ 840 840 840

MÍSTO ODESLÁNÍ / DNE
Děčín / 29.01.2013

Vyjádření k projektové dokumentaci

Vážení,

po prostudování Vaší projektové dokumentace stavby „**MATYAS s.r.o. Lešetínská 317/12a, 733 01 Karviná-Staré Město Trafostanice a kabely NN**“ jsme zaujali následující stanovisko:

V rámci předloženého projektu dojde ke vzniku nové odběratelské trafostanice s příkonem 120kW s jedním fakturačním měřením.

Přípojka VN 22 kV (kabelová smyčka) včetně rozvaděče VN 22 kV je dodávkou provozovatele distribuční soustavy (dále jen PDS).

Dveře distribuční části trafostanice pro manipulaci PDS budou opatřeny zámkovým systémem ABLOY (systém generálního klíče PDS).

Pro přístup k obchodnímu měření budou dveře k měření opatřeny zámkovým systémem ABLOY s příslušnou pozicí nebo na trafostanici bude umístěná skříňka s klíčem.

Termín zprovoznění trafostanice oznámit společnosti ČEZ Měření s.r.o. (p.Klokočník 591114404) nejméně 2 týdny dopředu a zároveň předložit objednávku na provedení prací. Montáž měření bude provedena na náklady odběratele podle § 49 zákona 458/2000 v platném znění. Pracovníci ČEZ Měření s.r.o. provedou kontrolu zapojení v beznapětovém stavu a připojení a odzkoušení měřicí soupravy.

V trafostanici bude umístěn schválený PDS místní provozní předpis uložený v trvanlivém obalu a odběratelská trafostanice bude pečlivě označena provozním číslem.

Současně s uvedením nové odběratelské trafostavice do provozu zajistí žadatel odpojení stávajícího odběrného místa z KA_9245 včetně měření – **doplnit v proektové dokumentaci.**

Je nutné respektovat ochranná pásma energetických zařízení, jak stávajících tak nových v souladu s §46 zák. č.458/2000 Sb. v platném znění včetně omezení vyplývajících z jejich

ČEZ Distribuce, a. s.

Děčín IV-Podmokly, Teplická 874/8, 405 02 Děčín
Zákaznická linka: 840 840 840 | Linka pro hlášení poruch: 840 850 860
fax: +420 371 102 008 | e-mail: info@cezdistribuce.cz | www.cezdistribuce.cz
IČ: 24729035, DIČ: CZ24729035 | bank. spoj.: KB Praha 35-4544580267/0100
společnost je zapsaná v obchodním rejstříku vedeném Krajským soudem v Ústí nad Labem, oddíl B, vložka 2145 s předmětem podnikání - distribuce elektřiny na základě licence č. 121015583
zasílací adresa: ČEZ Zákaznické služby, s.r.o., Guldenerova 2577/19, 303 28 Plzeň

existence (zákaz umisťovat zařízení stavby či konstrukce, provádět zemní práce bez souhlasu jejich vlastníka, vysazovat porosty a přejíždět podzemní vedení mechanismy o celkové hmotnosti nad 6t apod.).


Při zpracování projektové dokumentace je nutná koordinace projektantů žadatele a PDS.

Za realizovatelnost projektu, dodržení všech platných předpisů a norem či podmínek stanovených ve vyjádření PDS zodpovídá příslušný odpovědný projektant a při realizaci stavby investor resp. zhotovitel.

Toto vyjádření lze použít pro účely **stavebního povolení** při respektování výše uvedených připomínek a již vydaných vyjádření PDS.

Platnost vyjádření je do 28.07.2013. V případě žádosti o jeho prodloužení nutno požádat o nové vyjádření.

S pozdravem



Ing. Vít Grabec
Vedoucí oddělení Připojování Morava

**VYJÁDŘENÍ O EXISTENCI SÍTĚ ELEKTRONICKÝCH KOMUNIKACÍ
A VŠEOBECNÉ PODMÍNKY OCHRANY SÍTĚ ELEKTRONICKÝCH KOMUNIKACÍ
SPOLEČNOSTI TELEFÓNICA CZECH REPUBLIC, A.S.**

vydané podle § 101 zákona č. 127/2005 Sb., o elektronických komunikacích a o změně některých souvisejících zákonů (zákon o elektronických komunikacích), ve znění pozdějších předpisů a § 161 zákona č. 183/2006 Sb., o územním plánování a stavebním řádu (stavební zákon) či dle dalších příslušných právních předpisů

Číslo jednací: 183713/12

Číslo žádosti: 0112 821 139

Důvod vydání *Vyjádření*: Spojené územní a stavební řízení

Platnost tohoto *Vyjádření* končí dne: 26. 10. 2014.

Žadatel	[REDAKOVANÉ]	
Stavebník	MATYAS s.r.o., Zahrádkářská 3/89, Havřířov, 736 01	
Název akce	MATYAS s.r.o., Lešetínská 317/12a, 733 01 Karviná - Staré Město, Trafostanice a kabely NN	
Zájmové území	Okres	Karviná
	Obec	Karviná
	Kat. území / č. parcely	Karviná-město; Staré Město u Karviné

Žadatel shora označenou žádostí určil a vyznačil zájmové území, jakož i stanovil důvod pro vydání *Vyjádření* o existenci sítě elektronických komunikací a Všeobecných podmínek ochrany sítě elektronických komunikací společnosti Telefonica Czech Republic, a.s. (dále jen *Vyjádření*).

Na základě určení a vyznačení zájmového území žadatelem a na základě stanovení důvodu pro vydání *Vyjádření* vydává společnost Telefonica Czech Republic, a.s. (dále jen *Telefonica*) následující *Vyjádření*:

dojde ke střetu

se sítí elektronických komunikací (dále jen *SEK*) společnosti *Telefonica*, jejíž existence a poloha je zakreslena v příloženém výřezu/výřezech z účelové mapy *SEK* společnosti *Telefonica*. Ochranné pásmo *SEK* je v souladu s ustanovením § 102 zákona č. 127/2005 Sb., o elektronických komunikacích a o změně některých souvisejících zákonů stanoveno rozsahem 1,5 m po stranách krajního vedení *SEK* a není v příloženém výřezu/výřezech z účelové mapy *SEK* společnosti *Telefonica* vyznačeno (dále jen *Ochranné pásmo*).

(1) *Vyjádření* je platné pouze pro zájmové území určené a vyznačené žadatelem, jakož i pro důvod vydání *Vyjádření* stanovený žadatelem v žádosti.

Vyjádření pozbývá platnosti uplynutím doby platnosti v tomto *Vyjádření* uvedené, změnou rozsahu zájmového území či změnou důvodu vydání *Vyjádření* uvedeného v žádosti nebo nesplněním povinnosti stavebníka dle bodu 2 tohoto *Vyjádření*, to vše v závislosti na tom, která ze skutečností rozhodná pro pozbytí platnosti tohoto *Vyjádření* nastane nejdříve.

(2) Stavebník, nebo jím pověřená třetí osoba, je povinen bez zbytečného odkladu poté, kdy zjistil, že jeho záměr, pro který podal shora označenou žádost, je v kolizi se *SEK* a nebo zasahuje do *Ochranného pásma SEK*, nejpozději však před počátkem zpracování projektové dokumentace stavby, která koliduje se *SEK* a nebo zasahuje do *Ochranného pásma SEK*, vyzvat společnost *Telefonica* ke stanovení konkrétních podmínek ochrany *SEK*, případně k přeložení *SEK*, a to v pracovní dny od 8:00 do 15:00, prostřednictvím zaměstnance společnosti *Telefonica* pověřeného ochranou sítě - Marek Ponča, tel.: 59 668 2981, 602 764 071, e-mail: marek.ponca@o2.com (dále jen *POS*).

(3) Přeložení *SEK* zajistí její vlastník, společnost *Telefonica*. Stavebník, který vyvolal překládku *SEK* je dle ustanovení § 104 odst. 16 zákona č. 127/2005 Sb., o elektronických komunikacích a o změně některých souvisejících zákonů povinen uhradit společnosti *Telefonica* veškeré náklady na nezbytné úpravy dotčeného úseku *SEK*, a to na úrovni stávajícího technického řešení.

Číslo jednací: 183713/12

Číslo žádosti: 0112 821 139

(4) Pro účely přeložení SEK dle bodu (3) tohoto *Vyjádření* je stavebník povinen uzavřít se společností *Telefónica Smlouvu o realizaci překládky SEK*.

(5) Bez ohledu na všechny shora v tomto *Vyjádření* uvedené skutečnosti je stavebník, nebo jím pověřená třetí osoba povinen řídit se Všeobecnými podmínkami ochrany *SEK* společnosti *Telefónica*, které jsou nedílnou součástí tohoto *Vyjádření*.

(6) Společnost *Telefónica* prohlašuje, že žadateli byly pro jím určené a vyznačené zájmové území poskytnuty veškeré dostupné informace o *SEK*.

(7) Žadateli převzetím tohoto *Vyjádření* vzniká povinnost poskytnuté informace a data užít pouze k účelu, pro který mu byla tato poskytnuta. Žadatel není oprávněn poskytnuté informace a data rozmnožovat, rozšiřovat, pronajímat, půjčovat či jinak užívat bez souhlasu společnosti *Telefónica*. V případě porušení těchto povinností vznikne žadateli odpovědnost vyplývající z platných právních předpisů, zejména předpisů práva autorského.

V případě jakýkoliv dotazů k poloze *SEK* a její dokumentaci lze kontaktovat společnost *Telefónica* na bezplatné lince 800 255 255.

Přílohami *Vyjádření* jsou:

- Všeobecné podmínky ochrany *SEK* společnosti *Telefónica*
- Situační výkres (obsahuje zájmové území určené a vyznačené žadatelem a výřezy účelové mapy *SEK*)
- Informace k vytyčení *SEK*

Vyjádření vydala společnost *Telefónica* dne: 26. 10. 2012.



Telefónica Czech Republic, a.s.
Za Brumlovkou 266/2
140 22 Praha 4
DIČ: CZ 60193336

188

Všeobecné podmínky ochrany SEK společnosti Telefónica**I. Obecná ustanovení**

1. Stavebník, nebo jím pověřená třetí osoba, je povinen při provádění jakýchkoliv činností, zejména stavebních nebo jiných prací, při odstraňování havárií a projektování staveb, řídit se platnými právními předpisy, technickými a odbornými normami (včetně doporučených), správnou praxí v oboru stavebnictví a technologickými postupy a učinit veškerá opatření nezbytná k tomu, aby nedošlo k poškození nebo ohrožení sítě elektronických komunikací ve vlastnictví společnosti *Telefónica* a je výslovně srozuměn s tím, že *SEK* jsou součástí veřejné komunikační sítě, jsou zajišťovány ve veřejném zájmu a jsou chráněny právními předpisy.

2. Při jakékoliv činnosti v blízkosti vedení *SEK* je stavebník, nebo jím pověřená třetí osoba, povinen respektovat ochranné pásmo *SEK* tak, aby nedošlo k poškození nebo zamezení přístupu k *SEK*. Při křížení nebo souběhu činností se *SEK* je povinen řídit se platnými právními předpisy, technickými a odbornými normami (včetně doporučených), správnou praxí v oboru stavebnictví a technologickými postupy. Při jakékoliv činnosti ve vzdálenosti menší než 1,5 m od krajního vedení vyznačené trasy podzemního vedení *SEK* (dále jen *PVSEK*) nesmí používat mechanizačních prostředků a nevhodného nářadí.

3. Pro případ porušení kterékoliv z povinností stavebníka, nebo jím pověřené třetí osoby, založené Všeobecnými podmínkami ochrany *SEK* společnosti *Telefónica* je stavebník, nebo jím pověřená třetí osoba, odpovědný za veškeré náklady a škody, které společnosti *Telefónica* vzniknou porušením jeho povinností.

4. V případě, že budou zemní práce zahájeny po uplynutí doby platnosti tohoto *Vyjádření*, nelze toto *Vyjádření* použít jako podklad pro vytyčení a je třeba požádat o vydání nového *Vyjádření*.

5. Bude-li žadatel na společnosti *Telefónica* požadovat, aby se jako účastník správního řízení, pro jehož účely bylo toto *Vyjádření* vydáno, vzdala práva na odvolání proti rozhodnutí vydanému ve správním řízení, pro jehož účely bylo toto *Vyjádření* vydáno, je povinen kontaktovat *POS*.

II. Součinnost stavebníka při činnostech v blízkosti SEK

1. Započetí činnosti je stavebník, nebo jím pověřená třetí osoba, povinen oznámit *POS*. Oznámení bude obsahovat číslo *Vyjádření*, k němuž se vztahují tyto podmínky.

2. Před započatím zemních prací či jakékoliv jiné činnosti je stavebník, nebo jím pověřená třetí osoba, povinen zajistit vyznačení tras *PVSEK* na terénu dle polohopisné dokumentace. S vyznačenou trasou *PVSEK* prokazatelně seznámí všechny osoby, které budou a nebo by mohly činnosti provádět.

3. Stavebník, nebo jím pověřená třetí osoba, je povinen upozornit jakoukoliv třetí osobu, jež bude provádět zemní práce, aby zjistila nebo ověřila stranovou a hloubkovou polohu *PVSEK* příčnými sondami, a je srozuměn s tím, že možná odchylka uložení středu trasy *PVSEK*, stranová i hloubková, činí +/- 30 cm mezi skutečným uložení *PVSEK* a polohovými údaji ve výkresové dokumentaci.

4. Při provádění zemních prací v blízkosti *PVSEK* je stavebník, nebo jím pověřená třetí osoba, povinen postupovat tak, aby nedošlo ke změně hloubky uložení nebo prostorového uspořádání *PVSEK*. Odkryté *PVSEK* je stavebník, nebo jím pověřená třetí osoba, povinen zabezpečit proti převěšení, poškození a odcizení.

5. Při zjištění jakéhokoliv rozporu mezi údaji v projektové dokumentaci a skutečností je stavebník, nebo jím pověřená třetí osoba, povinen bez zbytečného odkladu přerušit práce a zjištění rozporu oznámit *POS*. V přerušovaných pracích lze pokračovat teprve poté, co od *POS* prokazatelně obdržel souhlas k pokračování v pracích.

6. V místech, kde *PVSEK* vystupuje ze země do budovy, rozváděče, na sloup apod. je stavebník, nebo jím pověřená třetí osoba, povinen vykonávat zemní práce se zvýšenou mírou opatrnosti s ohledem na ubývající krytí nad *PVSEK*. Výkopové práce v blízkosti sloupů nadzemního vedení *SEK* (dále jen *NVSEK*) je povinen provádět v takové vzdálenosti, aby nedošlo k narušení jejich stability, to vše za dodržení platných právních předpisů, technických a odborných norem, správné praxi v oboru stavebnictví a technologických postupů.

7. Při provádění zemních prací, u kterých nastane odkrytí *PVSEK*, je povinen stavebník, nebo jím pověřená třetí osoba před zakrytím *PVSEK* vyzvat *POS* ke kontrole. Zához je oprávněn provést až poté, kdy prokazatelně obdržel souhlas *POS*.

8. Stavebník, nebo jím pověřená třetí osoba, není oprávněn manipulovat s kryty kabelových komor a vstupovat do kabelových komor bez souhlasu společnosti *Telefónica*.

9. Stavebník, nebo jím pověřená třetí osoba, není oprávněn trasu *PVSEK* mimo vozovku přejíždět vozidly nebo stavební mechanizací, a to až do doby, než *PVSEK* řádně zabezpečí proti mechanickému poškození. Stavebník, nebo jím pověřená třetí osoba, je povinen projednat s *POS* způsob mechanické ochrany trasy *PVSEK*. Při přepravě vysokého nákladu nebo mechanizace pod trasou *NVSEK* je stavebník, nebo jím pověřená třetí osoba, povinen respektovat výšku *NVSEK* nad zemí.

10. Stavebník, nebo jím pověřená třetí osoba, není oprávněn na trase *PVSEK* (včetně ochranného pásma) jakkoliv měnit niveletu terénu, vysazovat trvalé porosty ani měnit rozsah a konstrukci zpevněných ploch (např. komunikací, parkovišť, vjezdů aj.).

11. Stavebník, nebo jím pověřená třetí osoba, je povinen manipulační a skladové plochy zřizovat v takové vzdálenosti od *NVSEK*, aby činnosti na/v manipulačních a skladových plochách nemohly být vykonávány ve vzdálenost menší než 1m od *NVSEK*.

12. Stavebník, nebo jím pověřená třetí osoba, je povinen obrátit se na *POS* v průběhu stavby, a to ve všech případech, kdy by i nad rámec těchto Všeobecných podmínek ochrany *SEK* společnosti *Telefónica* mohlo dojít ke střetu stavby se *SEK*.

13. Stavebník, nebo jím pověřená třetí osoba, není oprávněn užívat, přemísťovat a odstraňovat technologické, ochranné a pomocné prvky *SEK*.

14. Stavebník, nebo jím pověřená třetí osoba, není oprávněn bez předchozího projednání s *POS* jakkoliv manipulovat s případně odkrytými prvky *SEK*, zejména s ochrannou skříní optických spojek, optickými spojkami, technologickými rezervami či jakýmkoliv jiným zařízením *SEK*. Stavebník, nebo jím pověřená třetí osoba, je výslovně srozuměn s tím, že technologická rezerva představuje několik desítek metrů kabelu stočeného do kruhu a ochranou optické spojky je skříně o hraně cca 1m.

15. Stavebník, nebo jím pověřená třetí osoba, je povinen každé poškození či krádež *SEK* neprodleně od okamžiku zjištění takové skutečnosti, oznámit *POS* nebo poruchové službě společnosti *Telefónica*, telefonní číslo 800 184 084, pro oblast Praha lze užít telefonní číslo 241 400 500.

III. Práce v objektech a odstraňování objektů

1. Stavebník, nebo jím pověřená třetí osoba, je povinen před zahájením jakýchkoliv prací v budovách a jiných objektech, kterými by mohl ohrozit stávající *SEK*, prokazatelně kontaktovat *POS* a zajistit u společnosti *Telefónica* bezpečné odpojení *SEK*.

2. Při provádění činností v budovách a jiných objektech je stavebník, nebo jím pověřená třetí osoba, povinen v souladu s právními předpisy, technickými a odbornými normami (včetně doporučených), správnou praxí v oboru stavebnictví a technologickými postupy provést mimo jiné průzkum vnějších i vnitřních vedení *SEK* na omítce i pod ní.

IV. Součinnost stavebníka při přípravě stavby

1. Pokud by činností stavebníka, nebo jím pověřené třetí osoby, k níž je třeba povolení správního orgánu dle zvláštního právního předpisu, mohlo dojít k ohrožení či omezení *SEK*, je stavebník, nebo jím pověřená třetí osoba, povinen kontaktovat *POS* a předložit zakreslení *SEK* do příslušné dokumentace stavby (projektové, realizační, koordinační atp.).

2. V případě, že pro činnosti stavebníka, nebo jím pověřené třetí osoby, není třeba povolení správního orgánu dle zvláštního právního předpisu, je stavebník, nebo jím pověřená třetí osoba, povinen předložit zakreslení trasy *SEK* i s příslušnými kótami do zjednodušené dokumentace (katastrální mapa, plánec), ze které bude zcela patrná míra dotčení *SEK*.

3. Při projektování stavby, rekonstrukce či přeložky vedení a zařízení silových elektrických sítí, elektrických trakcí vlaků a tramvají, nejpozději však před zahájením správného řízení ve věci povolení stavby, rekonstrukce či přeložky vedení a zařízení silových elektrických sítí, elektrických trakcí vlaků a tramvají, je stavebník, nebo jím pověřená třetí osoba, povinen provést výpočet rušivých vlivů, zpracovat ochranná opatření a předat je POS. Stavebník, nebo jím pověřená třetí osoba, není oprávněn do doby, než obdrží od POS vyjádření k návrhu opatření, zahájit činnost, která by mohla způsobit ohrožení či poškození SEK. Způsobem uvedeným v předchozí větě je stavebník, nebo jím pověřená třetí osoba, povinen postupovat také při projektování stavby, rekonstrukce či přeložky produktovodu s katodovou ochranou.

4. Při projektování stavby, při rekonstrukci, která se nachází v ochranném pásmu radiových tras společnosti Telefónica a překračuje výšku 15 m nad zemským povrchem, a to včetně dočasných objektů zařízení staveniště (jeřáby, konstrukce, atd.), nejpozději však před zahájením správného řízení ve věci povolení takové stavby, je stavebník nebo jím pověřená třetí osoba, povinen kontaktovat POS za účelem projednání podmínek ochrany těchto radiových tras. Ochranné pásmo radiových tras v šíři 50m je zakresleno do situačního výkresu. Je tvořeno dvěma podélnými pruhy o šíři 25 m po obou stranách radiového paprsku v celé jeho délce, resp. 25 m kruhem kolem vysílacího radiového zařízení.

5. Pokud se v zájmovém území stavby nachází podzemní silnoproudé vedení (NN) společnosti Telefónica je stavebník, nebo jím pověřená třetí osoba, před zahájením správného řízení ve věci povolení správním orgánem k činnosti stavebníka, nebo jím pověřené třetí osoby, nejpozději však před zahájením stavby, povinen kontaktovat POS.

6. Pokud by navrhované stavby (produktovody, energovody aj.) svými ochrannými pásmy zasahovaly do prostoru stávajících tras a zařízení SEK, či do jejich ochranných pásem, je stavebník, nebo jím pověřená třetí osoba, povinen realizovat taková opatření, aby mohla být prováděna údržba a opravy SEK, a to i za použití mechanizace, otevřeného plamene a podobných technologií.

V. Křížení a souběh se SEK

1. Stavebník, nebo jím pověřená třetí osoba, je povinen v místech křížení PVSEK se sítěmi technické infrastruktury, pozemními komunikacemi, parkovacími plochami, vjezdy atp. ukládat PVSEK v zákonnými předpisy stanovené hloubce a chránit PVSEK chráničkami s přesahem minimálně 0,5 m na každou stranu od hrany křížení. Chráničku je povinen utěsnit a zamezit vnikání nečistot.

2. Stavebník nebo jím pověřená třetí osoba, je výslovně srozuměn s tím, že v případě, kdy hodlá umístit stavbu sjezdu či vjezdu, je povinen stavbu sjezdu či vjezdu umístit tak, aby metalické kabely SEK nebyly umístěny v hloubce menší než 0,6 m a optické nebyly umístěny v hloubce menší než 1 m. V případě, že stavebník, nebo jím pověřená osoba, není schopen zajistit povinnosti dle předchozí věty, je povinen kontaktovat POS.

3. Stavebník, nebo jím pověřená třetí osoba, je povinen základy (stavby, opěrné zdi, podezdívky apod.) umístit tak, aby dodržel minimální vodorovný odstup 1,5 m od krajního vedení, případně kontaktovat POS.

4. Stavebník, nebo jím pověřená třetí osoba, není oprávněn trasy PVSEK znepřístupnit (např. zabetonováním).

5. Stavebník, nebo jím pověřená třetí osoba, je při křížení a souběhu stavby nebo sítí technické infrastruktury s kabelovodem povinen zejména:

- pokud plánované stavby nebo trasy sítí technické infrastruktury budou umístěny v blízkosti kabelovodu ve vzdálenosti menší než 2 m nebo při křížení kabelovodu ve vzdálenosti menší než 0,5 m nad nebo kdekoli pod kabelovodem, předložit POS a následně projednat zakreslení v příčných řezech,
- do příčného řezu zakreslit také profil kabelové komory v případě, kdy jsou sítě technické infrastruktury či stavby umístěny v blízkosti kabelové komory ve vzdálenosti menší než 2 m,
- neumísťovat nad trasou kabelovodu v podélném směru sítí technické infrastruktury,
- předložit POS vypracovaný odborný statický posudek včetně návrhu ochrany tělesa kabelovodu pod stavbou, ve vjezdu nebo pod zpevněnou plochou,
- nezakrývat vstupy do kabelových komor, a to ani dočasně,
- projednat s POS, nejpozději ve fázi projektové přípravy, jakékoliv výkopové práce, které by mohly být vedeny v úrovni či pod úrovní kabelovodu nebo kabelové komory a veškeré případy, kdy jsou trajektorie podvrtná a protlaků ve vzdálenosti menší než 1,5 m od kabelovodu.



MAGISTRÁT MĚSTA KARVINÉ

Odbor stavební a životního prostředí
stavební úřad

Vypraveno dne:

22 -09- 2014

10

VÁŠ DOPIS ZN.:

ZE DNE: 29.08.2014

ČEZ Distribuce, a. s.

Teplická 874/8

405 02 Děčín - Děčín IV-Podmokly

ČÍSLO JEDNACÍ: MMK/135932/2014

SPISOVÁ ZNAČKA: MMK/125247/2014 OSŽP/Va

kterou zastupuje

ELTOM, s.r.o.

Oběžná 163/19

709 00 Ostrava-Mariánské Hory

VYŘIZUJE: Luboš Vašut

TEL.: +420 596 387 381

E-MAIL: lubos.vasut@karvina.cz

LISTŮ/PŘÍLOH: 1/0

DATUM: 18.09.2014

KOLAUDAČNÍ SOUHLAS S UŽÍVÁNÍM STAVBY

Magistrát města Karviné, Odbor stavební a životního prostředí, jako stavební úřad příslušný podle § 13 odst. 1 písm. c) zákona č. 183/2006 Sb., o územním plánování a stavebním řádu, ve znění pozdějších předpisů (dále jen „stavební zákon“), přezkoumal podle § 122 stavebního zákona žádost o vydání kolaudačního souhlasu, kterou dne 29.08.2014 podala společnost **ČEZ Distribuce, a. s., IČO 247 29 035, Teplická 874/8, 405 02 Děčín - Děčín IV-Podmokly**, kterou zastupuje společnost **ELTOM, s.r.o., IČO 258 37 117, Oběžná 163/19, 709 00 Ostrava-Mariánské Hory** (dále jen „stavebník“), a na základě tohoto přezkoumání vydává podle § 122 odst. 3 stavebního zákona a § 18i odst. 2 vyhlášky č. 503/2006 Sb., ve znění vyhlášky č. 63/2013 Sb., o podrobnější úpravě územního rozhodování, územního opatření a stavebního řádu,

kolaudační souhlas,

který je dokladem o povoleném účelu užívání stavby podzemního vedení distribuční soustavy pod názvem „**Karviná, Lešetínská, VNk a RVN MATYAS**“ na pozemku parc. č. 1788/72 v katastrálním území Staré Město u Karviné, v obci Karviná, v části města Staré Město (dále jen „stavba“), která byla provedena podle územního souhlasu ze dne 09.09.2013 pod sp.zn. MMK/124995/2013 OSŽP/Ks (č.j. MMK/131640/2013), který nabyl právních účinků dne 03.09.2013.

Popis a vymezení účelu užívání stavby:

Jedná se o stavbu podzemního elektrického kabelového vedení VN 22 kV pro napojení nové kioskové trafostanice, vše na pozemku parc. č. 1788/72 v katastrálním území Staré Město u Karviné. Účelem užívání stavby je připojení společnosti **MATYAS s.r.o.** k distribuční soustavě vysokého napětí 22 kV v dané lokalitě.

Závěrečná kontrolní prohlídka byla provedena dne 18.09.2014 s tímto výsledkem:

- stavba byla provedena podle ověřené dokumentace
- na stavbě nebyly zjištěny závady ani nedodělky bránící užívání stavby.

Údaje o zkušebním provozu:

- zkušební provoz nebyl předepsán.

Odůvodnění:

Dne 29.08.2014 podal stavebník žádost o vydání kolaudačního souhlasu na výše uvedenou stavbu. Stavební úřad dne 09.09.2014 vyzval stavebníka k účasti na závěrečné kontrolní prohlídce stavby podle § 133 odst. 1 stavebního zákona a stanovil podle § 122 odst. 2 stavebního zákona termín jejího konání na den 18.09.2014. Z průběhu kontrolní prohlídky byl pořízen protokol. Lhůta k dokončení stavby nebyla v územním souhlasu stanovena.

Při závěrečné kontrolní prohlídce stavby ve smyslu § 122 odst. 3 stavebního zákona, stavební úřad nezjistil závady bránící bezpečnému užívání stavby a ani rozpor s ustanovením § 119 odst. 2 stavebního zákona. Stavba byla provedena v souladu s vydaným územním souhlasem a ověřenou dokumentací a byly dodrženy obecné požadavky na výstavbu. Skutečné provedení stavby nebo její užívání nebude ohrožovat život a veřejné zdraví, život nebo zdraví zvířat, bezpečnost anebo životní prostředí.

Podkladem pro vydání kolaudačního souhlasu byly tyto doklady:

- zápis o předání stavby mezi stavebníkem a zhotovitelem stavby,
- zpráva o výchozí revizi elektrického zařízení č. 25/14 ze dne 19.08.2014,
- protokoly o provedení diagnostických zkoušek kabelových vedení VN ze dne 19.08.2014,
- doklad o zaměření skutečného provedení stavby,
- doklady o vlastnostech použitých materiálů,
- doklad o nakládání s odpady,
- plná moc k zastupování stavebníka.

Stavební úřad posoudil žádost z hlediska její úplnosti, jak stanoví § 18i vyhlášky č. 503/2006 Sb., ve znění vyhlášky č. 63/2013 Sb., kterou se provádějí některá ustanovení stavebního zákona, a zjistil, že tato obsahuje všechny náležitosti dle přílohy č. 12 této vyhlášky.

Stavební úřad proto vydal kolaudační souhlas s užíváním stavby.

Poučení:

Kolaudační souhlas není správním rozhodnutím a nelze se proto proti němu odvolat. Dle § 122 odst. 3 stavebního zákona lze kolaudační souhlas přezkoumat v přezkumném řízení, které lze zahájit do 1 roku ode dne, kdy souhlas nabyl právních účinků.

Stavby plynovodních přípojek lze užívat v souladu s ustanovením § 119 odst. 1 stavebního zákona bez oznámení stavebnímu úřadu nebo kolaudačního souhlasu.

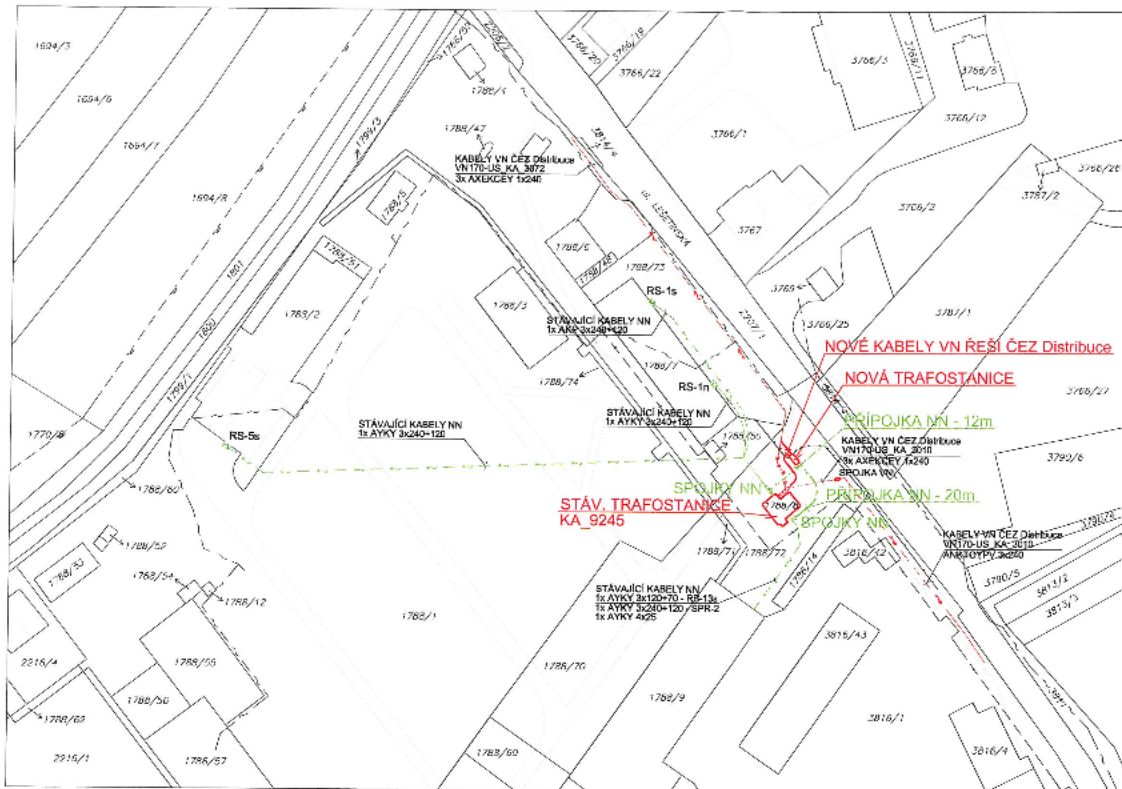
MAGISTRÁT MĚSTA
KARVINÉ 174



Luboš Vašut
oprávněná úřední
osoba služební číslo 2928

Obdrží:

(doručenky)
ELTOM, s.r.o., IDDS: 6m33xqt



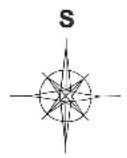
LEGENDA

- TRAFOSTANICE
- KABELY VN
- PŘÍPOJKA NN
- VEDENÍ VN STÁVAJÍCÍ
- VEDENÍ NN STÁVAJÍCÍ
- VEŘEJNÉ OSVĚTLENÍ
- KANALIZACE DEŠŤOVÁ
- KANALIZACE SPLAŠKOVÁ
- VODOVOD
- PLYNOVOD VTL
- SDĚLOVACÍ VEDENÍ
- TEPLOVOD
- OPLOCENÍ

*Leno situáční výkres je součástí územního rozhodnutí zn.: MMK/06194/2019, ořez/1/6
Magistrát města Karviné
stavební úřad
ze dne 10. 4. 2019 podpis [redacted]*

NAPĚTOVÁ SOUSTAVA NN: 3+PEN, STŘÍDAVÁ, 50Hz, 400/230V, TN-C
NAPĚTOVÁ SOUSTAVA VN: 3 50Hz, 22 kV, IT

OCÍRANA PŘED ÚRAZEM EL.PROUDEM:
 NN - ŽIVÝCH ČÁSTÍ IZOLACÍ, PŘEPÁZKOU, KRYTEM
 NEŽIVÝCH ČÁSTÍ AUTOMATICKÝM ODPOJENÍM OD ZDROJE
 VN - ŽIVÝCH ČÁSTÍ: KRYTEM, PŘEPÁZKOU, ZÁBRANOU, POLOHOU
 NEŽIVÝCH ČÁSTÍ: ZEMNĚNÍM, POSPOJOVÁNÍM



k.ú. STARÉ MĚSTO U KARVINÉ

Měřítko:	Dop. projekt:	Ing. Turysnek	Znakové číslo:	12-00-018	Změny:
1:1000	Zpracoval:	Šachýř	Datum:	10/2012	
	Kontrola:	Ing. Rykalová	Stupeň:	Úř. DSP, RUS	
PAVEL ŠENKÝŘ Cihelní 154/11 702 00 Osmař - Mor. Osava Tel: 777 041 215		Název stavby: MAYTAS a.s.r.d. Lebečinská 817/12a, 733 01 Karviná-Staré Město Transformační a přípojka NN		Formát: 2x A4	
Tvořitel: MAYTAS a.s. Zabudovaná 239 736 01 Havlíkův-Dvůr		Název výkresu: Situace		Číslo stavby inv.:- Číslo výkresu: 12-48-01	

