









ZMĚNA Č. 1 ÚZEMNÍHO PLÁNU PETROVICE U KARVINÉ

B.1 KOORDINAČNÍ VÝKRES

1 : 5 000

LEGENDA NAVRŽENÝCH ZMĚN

PLOCHY S ROZDÍLNÝM ZPŮSOBEM VYUŽITÍ

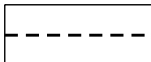







STABILIZOVANÉ	PLOCHY ZMĚN	
		PLOCHY BYDLENÍ V RODINNÝCH DOMECH - VENKOVSKÉ
		PLOCHY BYDLENÍ V RODINNÝCH DOMECH - PŘÍMĚSTSKÉ
		PLOCHY BYDLENÍ V BYTOVÝCH DOMECH
		PLOCHY VÝROBY A SKLADOVÁNÍ - VÝROBY DROBNÉ
		PLOCHY KOMUNIKACÍ

Upravuje se označení "PLOCHY DOPRAVNÍ INFRASTRUKTURY DRÁŽNÍ" na "PLOCHY A KORIDORY DOPRAVNÍ INFRASTRUKTURY DRÁŽNÍ"

DOPRAVNÍ INFRASTRUKTURA

STAV	NÁVRH	
		MÍSTNÍ A ÚČELOVÉ KOMUNIKACE

INFORMACE O ÚZEMÍ

STAV	NÁVRH	
		HRANICE ZASTAVĚNÉHO ÚZEMÍ K 1. 12. 2014 SE RUŠÍ A NAHRAZUJE SE HRANICÍ ZASTAVĚNÉHO ÚZEMÍ K 1. 9. 2020
		ZASTAVITELNÉ PLOCHY S OZNAČENÍM (OZNAČENÍ K.Ú. - ČÍSLO ZMĚNY / OZNAČENÍ ZASTAVITELNÉ PLOCHY)
		VÁLEČNÉ HROBY
		RUŠENÍ JEVU

POZNÁMKA:

CELÉ SPRÁVNÍ ÚZEMÍ OBCE PETROVICE U KARVINÉ JE ZÁJMOVÝM ÚZEMÍM
MINISTERSTVA OBRANY ČR Z HLEDISKA VYJEMOVANÝCH DRUHŮ STAVEB



PROJEKTOVÁ ČINNOST, URBANISMUS, ÚZEMNÍ PLÁNOVÁNÍ, EKOLOGIE, GIS

URBANISTICKÉ STŘEDISKO OSTRAVA, s.r.o.

Spartakovců 3, Ostrava-Poruba, 70800

tel: 596939530, 596939531

ZODP.PROJEKTANT: ING. ARCH. VLADIMÍRA FUSKOVÁ

ZAK. ČÍSLO: U - 536

ZPRACOVATEL: ING. ARCH. VLADIMÍRA FUSKOVÁ, ADÉLA STREJČKOVÁ

POŘIZOVATEL: OBEC PETROVICE U KARVINÉ

DATUM: BŘEZEN 2021