

## Usnesení

19. řádné zasedání Zastupitelstva města Karviné, konané dne 26.04.2021

Zastupitelstvo města Karviná po projednání všech předložených materiálů přijímá toto usnesení:

---

**458 Schválení ověřovatelů zápisu 19. zasedání Zastupitelstva města Karviné konaného dne 26.04.2021**

Zastupitelstvo města Karviné

**schválilo**

ověřovatele zápisu 19. zasedání Zastupitelstva města Karviné konaného dne 26.04.2021, a to: Ing. Radka Podstawku a Mgr. Aleše Hujíka.

---

**459 Schválení programu 19. zasedání Zastupitelstva města Karviné konaného dne 26.04.2021**

Zastupitelstvo města Karviné

**schválilo**

program 19. zasedání Zastupitelstva města Karviné konaného dne 26.04.2021.

---

**460 Strategický plán ekonomického rozvoje statutárního města Karviná**

Zastupitelstvo města Karviné

**schválilo**

Strategický plán ekonomického rozvoje statutárního města Karviná, ve znění uvedeném v příloze č. 1 k tomuto usnesení.

---

**461 Vyřízení interpelací členů ZM Karviné přednesených na zasedání Zastupitelstva města Karviné konaném dne 15.03.2021**

Zastupitelstvo města Karviné

**vzalo na vědomí**

vyřízení interpelací členů ZM Karviné přednesených na zasedání Zastupitelstva města Karviné konaném dne 15.03.2021.

---

**462 Účetní závěrka statutárního města Karviná sestavená k rozvahovému dni 31.12.2020**

Zastupitelstvo města Karviné

**schválilo**

účetní závěrku statutárního města Karviná sestavenou k rozvahovému dni 31.12.2020 dle příloh č. 1 až 9 k tomuto usnesení.

---

**463 Návrh finančního vypořádání statutárního města Karviné za rok 2020**

Zastupitelstvo města Karviné

## **schválilo**

použití účelově vázaných finančních prostředků k účelům uvedeným v návrhu na finanční vypořádání statutárního města Karviné za rok 2020 v příloze č. 1 k tomuto usnesení v rozsahu uvedeném pod bodem A v celkové výši Kč 51.246.476,20 (slovy: Padesátjedenmiliondvěstěčtyřicetšesttisícčtyřístasedmdesátšest korun českých 20/100).

Zastupitelstvo města Karviné

## **schválilo**

ponechání finančních prostředků uvedených v návrhu na finanční vypořádání statutárního města Karviné za rok 2020 v příloze č. 1 k tomuto usnesení v rozsahu uvedeném pod bodem B v celkové výši Kč 436.307.750,31 (slovy: Čtyřístatřicetšestmilionůtřístasedmtisícsetpadesát korun českých 31/100) jako rezervy.

Zastupitelstvo města Karviné

## **schválilo**

rozdělení a uvolnění finančních prostředků uvedených v návrhu na finanční vypořádání statutárního města Karviné za rok 2020 v příloze č. 1 k tomuto usnesení v rozsahu a členění uvedeném pod bodem C v celkové výši Kč 163.629.135,91 (slovy: Jednostošedesáttřimilionyšestsetdvacetdevěttisícjedenstotřicetpět korun českých 91/100).

Zastupitelstvo města Karviné

## **schválilo**

rekapitulaci rozpočtových opatření schválených Radou města Karviné za IV. čtvrtletí 2020 dle přílohy č. 2 k tomuto usnesení.

---

## **464 Vyhodnocení bezpečnostní situace ve statutárním městě Karviná za rok 2020**

Zastupitelstvo města Karviné

## **schválilo**

zprávu Vyhodnocení bezpečnostní situace ve statutárním městě Karviná za rok 2020, dle přílohy č. 1 k tomuto usnesení.

---

## **465 Deklarace finanční spoluúčasti obce pro sociální službu Slezské diakonie, EUNIKA Karviná, sociálně aktivizační služba pro osoby se zdravotním postižením, ID 8809481**

Zastupitelstvo města Karviné

## **schválilo**

navýšení o 0,2 úvazku sociální služby Slezské diakonie, EUNIKA Karviná, sociálně aktivizační služba pro osoby se zdravotním postižením, s účinností od 01.07.2021.

Zastupitelstvo města Karviné

## **schválilo**

navýšení deklarace finanční spoluúčasti obce o částku 27.188,-- Kč/rok (slovy: Dvacetsedmtisícjedenstoosmdesátosm korun českých), tj. 25 % oprávněné provozní ztráty na navýšený úvazek 0,2 sociální služby Slezské diakonie, EUNIKA Karviná, sociálně aktivizační služba pro osoby se zdravotním postižením (identifikátor 8809481), kdy celková částka finanční spoluúčasti bude činit nejvýše 157.188,-- Kč/rok (slovy: Jednostopadesátsedmtisícjedenstoosmdesátosm korun českých), a to po dobu platnosti 4. komunitního plánu sociálních a návazných služeb na území města Karviné na období 2020 - 2023. V roce 2021 bude poskytnut alikvotní podíl z oprávněné provozní ztráty na období 6 měsíců ve výši Kč 13.594,-- (slovy: Třinácttisícpětsetdevadesátčtyři koruny české).

---

## **466 Dodatek č. 1 ke Smlouvě o poskytnutí finančního příspěvku za účelem zajištění dopravní obslužnosti na území Moravskoslezského kraje veřejnou linkovou dopravou - oblast Karvinsko**

Zastupitelstvo města Karviné

## **rozhodlo**



o poskytnutí finančního příspěvku z rozpočtu města příjemci - Moravskoslezskému kraji, IČO: 708 90 692, se sídlem 28. října 117, 702 18 Ostrava, ve výši dle Dodatku č. 1 ke Smlouvě o poskytnutí finančního příspěvku za účelem zajištění dopravní obslužnosti na území Moravskoslezského kraje veřejnou linkovou dopravou - oblast Karvinsko.

Zastupitelstvo města Karviné

**rozhodlo**

o uzavření Dodatku č. 1 ke Smlouvě o poskytnutí finančního příspěvku za účelem zajištění dopravní obslužnosti na území Moravskoslezského kraje veřejnou linkovou dopravou - oblast Karvinsko, mezi poskytovatelem - statutárním městem Karviná a příjemcem - Moravskoslezským krajem, IČO: 708 90 692, se sídlem 28. října 117, 702 18 Ostrava, dle přílohy č. 1 tohoto usnesení.

---

**467 Přistoupení do iniciativy Pakt starostů a primátorů**

---

Zastupitelstvo města Karviné

**schválilo**

přistoupení statutárního města Karviná do iniciativy Pakt starostů a primátorů dle přílohy č. 1 k tomuto usnesení.

---

**468 Poskytnutí finančních příspěvků z rozpočtu statutárního města Karviné na podporu individuální bytové výstavby**

---

Zastupitelstvo města Karviné

**rozhodlo**

uzavřít smlouvu o poskytnutí dotace s panem Tomášem Brúnou (nar. \*\*\*\*\*), bytem \*\*\*\*\* , ve znění uvedeném v příloze č. 1 k tomuto usnesení, na základě které bude žadateli poskytnut finanční příspěvek ve výši Kč 150.000,-- (slovy: Jednostopadesáttisíc korun českých) na podporu individuální bytové výstavby.

Zastupitelstvo města Karviné

**rozhodlo**

uzavřít smlouvu o poskytnutí dotace s manželi Pavlem (nar. \*\*\*\*\*) a Jarmilou (nar. \*\*\*\*\*) Filipczykovými, oba bytem \*\*\*\*\* , ve znění uvedeném v příloze č. 2 k tomuto usnesení, na základě které bude žadateli poskytnut finanční příspěvek ve výši Kč 150.000,-- (slovy: Jednostopadesáttisíc korun českých) na podporu individuální bytové výstavby.

Zastupitelstvo města Karviné

**rozhodlo**

uzavřít smlouvu o poskytnutí dotace s panem Radkem Ponczou (nar. \*\*\*\*\*), bytem \*\*\*\*\* , ve znění uvedeném v příloze č. 3 k tomuto usnesení, na základě které bude žadateli poskytnut finanční příspěvek ve výši Kč 150.000,-- (slovy: Jednostopadesáttisíc korun českých) na podporu individuální bytové výstavby.

Zastupitelstvo města Karviné

**rozhodlo**

uzavřít smlouvu o poskytnutí dotace s manželi \*\*\*\*\* Lukášem Schwarzem (nar. \*\*\*\*\*), bytem \*\*\*\*\* , a \*\*\*\*\* Janou Schwarzovou (nar. \*\*\*\*\*), bytem \*\*\*\*\* , ve znění uvedeném v příloze č. 4 k tomuto usnesení, na základě které bude žadateli poskytnut finanční příspěvek ve výši Kč 150.000,-- (slovy: Jednostopadesáttisíc korun českých) na podporu individuální bytové výstavby.

Zastupitelstvo města Karviné

**rozhodlo**

uzavřít smlouvu o poskytnutí dotace s paní Lenkou Belešovou (nar. \*\*\*\*\*), bytem \*\*\*\*\* ,

ve znění uvedeném v příloze č. 5 k tomuto usnesení, na základě které bude žadateli poskytnut finanční příspěvek ve výši Kč 150.000,-- (slovy: Jednostopadesáttisíc korun českých) na podporu individuální bytové výstavby.

Zastupitelstvo města Karviné

**rozhodlo**

uzavřít smlouvu o poskytnutí dotace s paní \*\*\*\*\* Beatou Koziel (nar. \*\*\*\*\*), bytem \*\*\*\*\* , ve znění uvedeném v příloze č. 6 k tomuto usnesení, na základě které bude žadateli poskytnut finanční příspěvek ve výši Kč 150.000,-- (slovy: Jednostopadesáttisíc korun českých) na podporu individuální bytové výstavby.

---

**469 Návrh na poskytnutí návratné finanční výpomoci na předfinancování výměny starého zdroje tepla**

Zastupitelstvo města Karviné

**rozhodlo**

uzavřít smlouvu o poskytnutí návratné finanční výpomoci s paní Vandou Hanzelovou, bytem \*\*\*\*\* , ve znění uvedeném v příloze č. 1 k tomuto usnesení, na základě které bude žadatelce poskytnuta návratná finanční výpomoc ve výši Kč 120.000,-- (slovy: Jednostodvacettisíc korun českých) na předfinancování způsobilých výdajů na výměnu starého zdroje tepla za nový v rámci Programu pro poskytování návratných finančních výpomocí „Kotlíkové dotace v Moravskoslezském kraji - 3. výzva“.

---

**470 Návrh na uzavření Dodatku č. 1 ke smlouvě o poskytnutí dotace z rozpočtu statutárního města Karviné spolku Futsal Karviná, z.s.**

Zastupitelstvo města Karviné

**rozhodlo**

uzavřít Dodatek č. 1 ke smlouvě o poskytnutí dotace z rozpočtu statutárního města Karviné spolku Futsal Karviná, z.s., IČO 26640147, se sídlem Slovenská 2882/2, Karviná-Hranice, PSČ 733 01, dle přílohy č. 1 k tomuto usnesení.

---

**471 Převod jednotek č. 12, 13 a 14 v domě č. p. 1629, ulice Závodní, Karviná-Nové Město**

Zastupitelstvo města Karviné

**rozhodlo**

schválit převod jednotek č. 12, 13 a 14 v domě č. p. 1629, který je součástí pozemku parc. č. 3297/2, včetně příslušných podílů na společných částech domu č. p. 1629 a podílů na pozemcích parc. č. 3297/2 (zastavěná plocha), parc. č. 3503/5 a parc. č. 3503/11 (ostatní plocha), vše katastrální území Karviná-město, obec Karviná, stávajícím řádným nájemcům a za cenu dle přílohy č. 1 k tomuto usnesení a uzavřít kupní smlouvy ve znění vzorové kupní smlouvy dle přílohy č. 2 k tomuto usnesení.

---

**472 Schválení investičního záměru přípravy a realizace akce „Lávka přes řeku Olši - přeshraniční propojení Karviné a Hažlachu“**

Zastupitelstvo města Karviné

**rozhodlo**

schválit záměr realizovat rozpočtovou akci o názvu "Lávka přes řeku Olši - přeshraniční propojení Karviné a Hažlachu". Předpokládané náklady stavby - viz příloha č. 1 k tomuto usnesení.

Zastupitelstvo města Karviné

**rozhodlo**

provést rozpočtové opatření v rozsahu uvedeném v příloze č. 2 k tomuto usnesení.

Zastupitelstvo města Karviné

**rozhodlo**

převést z vlastnictví statutárního města Karviné do vlastnictví České republiky a práva hospodařit s majetkem státu Správy železnic, státní organizace, se sídlem Dlážděná 1003/7, PSČ 110 00 Praha 1 - Nové Město, IČ 709 94 234, část pozemku p. č. 2204/3 v katastrálním území Staré Město u Karviné, obec Karviná, nově označenou dle geometrického plánu č. 1879-65b/2020 jako pozemek p. č. 2204/8, a to za kupní cenu Kč 5.500,- bez DPH (slovy: Pěttisícipětset korun českých), která je stanovena na základě znaleckého posudku č. 2464-42/2020 zpracovaného znalcem \*\*\*\*\* , a uzavřít za tímto účelem kupní smlouvu, která je přílohou č. 1 k tomuto usnesení.

Zastupitelstvo města Karviné

**rozhodlo**

převést z vlastnictví statutárního města Karviné do společného jmění manželů \*\*\*\*\* , nar. \*\*\*\*\* a \*\*\*\*\* , nar. \*\*\*\*\* , oba bytem \*\*\*\*\* , pozemky p. č. 3638/1 a p. č. 4002/20 v katastrálním území Karviná-město, obec Karviná, za kupní cenu ve výši celkem Kč 81.030,- (slovy Osmdesátjedentisícitřicet korun českých) složenou z částky Kč 300,- (slovy Třista korun českých) za 1 m2 převáděného pozemku a z nákladů na vyhotovení znaleckého posudku č. 2020/332 zpracovaného znalcem \*\*\*\*\* dne 15.12.2020, a to ve výši Kč 3.630,- (slovy Třitisícešestsetřicet korun českých) a uzavřít za tímto účelem kupní smlouvu, která je přílohou č. 1 k tomuto usnesení.

Zastupitelstvo města Karviné

**rozhodlo**

převést z vlastnictví statutárního města Karviné do vlastnictví panu \*\*\*\*\* , nar. \*\*\*\*\* , bytem \*\*\*\*\* , část pozemku p. č. 1782/2 nově označenou dle geometrického plánu číslo 6118-509/2021 jako pozemek p. č. 1782/4 o výměře 12 m2 včetně součástí a příslušenství v katastrálním území Karviná-město, obec Karviná, za celkovou kupní cenu Kč 12.000,- (slovy: Dvanácttisíc korun českých) odpovídající obvyklé ceně předmětné nemovitosti stanovené na základě znaleckého posudku a uzavřít za tímto účelem Kupní smlouvu číslo SML/0662/2021, která je přílohou č. 1 k tomuto usnesení a jejíž přílohou a nedílnou součástí je geometrický plán číslo 6118-509/2021.

Zastupitelstvo města Karviné

**rozhodlo**

uzavřít mezi statutárním městem Karviná a společností DIANA MORAVIA, IČ 255 71 222, se sídlem č.p. 419, 671 68 Šanov, Dohodu o narovnání ve znění, které je přílohou č. 1 k tomuto usnesení.

Zastupitelstvo města Karviné

**uložilo**

Odboru majetkovému Magistrátu města Karviné zajistit vyřazení pozemní komunikace - stavby parkovací plochy

umístěné na podstatné části pozemku p. č. 1422/2 v katastrálním území Karviná-město, obec Karviná, z kategorie místní komunikace.

## 477 Nabytí pozemků v lokalitě nad Vagónkou v Karviné-Hranicích

Zastupitelstvo města Karviné

### rozhodlo

za účelem realizace záměru výstavby nové pozemní komunikace a inženýrských sítí v lokalitě nad Vagónkou v Karviné-Hranicích pro přípravu využití této lokality k budoucí výstavbě rodinných domů nesměnit pozemky, tj. nenabýt do vlastnictví statutárního města Karviné od pana \*\*\*\*\* , nar. \*\*\*\*\* , bytem \*\*\*\*\* , část pozemku p. č. 2904/8 o výměře cca 125 m<sup>2</sup> a nepřevést z vlastnictví statutárního města Karviné do vlastnictví panu \*\*\*\*\* , nar. \*\*\*\*\* , bytem \*\*\*\*\* část pozemku p. č. 2904/7 o výměře cca 125 m<sup>2</sup>, vše včetně součástí a příslušenství v katastrálním území Karviná-město, obec Karviná, formou směny, jak je vyznačeno v příloze č. 1 k tomuto usnesení, a to z důvodu dodržení jednotného postupu vyřizování majetkoprávního vypořádání pozemků ve vlastnictví jiných osob dotčených záměrem výstavby nové pozemní komunikace a inženýrských sítí v předmětné lokalitě.

Zastupitelstvo města Karviné

### rozhodlo

za účelem realizace záměru výstavby nové pozemní komunikace a inženýrských sítí v lokalitě nad Vagónkou v Karviné-Hranicích pro přípravu využití této lokality k budoucí výstavbě rodinných domů nabýt do vlastnictví statutárního města Karviné formou daru od pana \*\*\*\*\* , nar. \*\*\*\*\* , bytem \*\*\*\*\* část pozemku p. č. 2904/8 o výměře cca 125 m<sup>2</sup> včetně součástí a příslušenství v katastrálním území Karviná-město, obec Karviná, jejíž označení a výměra budou specifikovány na základě geometrického zaměření provedeného po dokončení výstavby nové pozemní komunikace a inženýrských sítí, a uzavřít na dobu výstavby Smlouvu o uzavření budoucí darovací smlouvy číslo SML/0392/2021, která je přílohou č. 2 tomuto k usnesení a jejíž přílohou je situační výkres s vyznačením dotčené části předmětného pozemku.

Zastupitelstvo města Karviné

### rozhodlo

za účelem realizace záměru výstavby nové pozemní komunikace a inženýrských sítí v lokalitě nad Vagónkou v Karviné-Hranicích pro přípravu využití této lokality k budoucí výstavbě rodinných domů nabýt do vlastnictví statutárního města Karviné formou daru ze společného jmění manželů \*\*\*\*\* , nar. \*\*\*\*\* , a \*\*\*\*\* , nar. \*\*\*\*\* , oba bytem \*\*\*\*\* , podíl o velikosti 1/3, ze společného jmění manželů \*\*\*\*\* , nar. \*\*\*\*\* , a \*\*\*\*\* , nar. \*\*\*\*\* , oba bytem \*\*\*\*\* , podíl o velikosti 1/3 a ze společného jmění manželů \*\*\*\*\* , nar. \*\*\*\*\* , a \*\*\*\*\* , nar. \*\*\*\*\* , oba bytem \*\*\*\*\* , podíl o velikosti 1/3, vše na části pozemku p. č. 2904/11 o výměře cca 260 m<sup>2</sup> včetně součástí a příslušenství v katastrálním území Karviná-město, obec Karviná, jejíž označení a výměra budou specifikovány na základě geometrického zaměření provedeného po dokončení výstavby nové pozemní komunikace a inženýrských sítí, a uzavřít na dobu výstavby Smlouvu o uzavření budoucí darovací smlouvy číslo SML/0394/2021, která je přílohou č. 3 k tomuto usnesení a jejíž přílohou je situační výkres s vyznačením dotčené části předmětného pozemku.

Zastupitelstvo města Karviné

### rozhodlo

za účelem realizace záměru výstavby nové pozemní komunikace a inženýrských sítí v lokalitě nad Vagónkou v Karviné-Hranicích pro přípravu využití této lokality k budoucí výstavbě rodinných domů nabýt do vlastnictví statutárního města Karviné formou daru ze společného jmění manželů \*\*\*\*\* , nar. \*\*\*\*\* , a \*\*\*\*\* , nar. \*\*\*\*\* , oba bytem \*\*\*\*\* , část pozemku p. č. 2895 o výměře cca 43 m<sup>2</sup> a část pozemku p. č. 2904/12 o výměře cca 48 m<sup>2</sup>, obě včetně součástí a příslušenství v katastrálním území Karviná-město, obec Karviná, jejichž označení a výměry budou specifikovány na základě

geometrického zaměření provedeného po dokončení výstavby nové pozemní komunikace a inženýrských sítí, a uzavřít na dobu výstavby Smlouvu o uzavření budoucí darovací smlouvy číslo SML/0393/2021, která je přílohou č. 4 k tomuto usnesení a jejíž přílohou je situační výkres s vyznačením dotčených částí předmětných pozemků.

**478 Záměr nabytí pozemků - ul. Dlouhá, Karviná-Hranice**

---

Zastupitelstvo města Karviné

**rozhodlo,**

že není záměrem statutárního města Karviné nabýt do vlastnictví formou daru od pana \*\*\*\*\* , nar. \*\*\*\*\* , bytem \*\*\*\*\* pozemky p. č. 2340, 2355, 2356, 2357/1 a část pozemku p. č. 2341/1 o výměře cca 900 m<sup>2</sup>, vše včetně součástí a příslušenství, tj. zejména zpevněné plochy komunikace, v katastrálním území Karviná-město, obec Karviná, jak je vyznačeno v příloze č. 1 k tomuto usnesení.

Zastupitelstvo města Karviné

**rozhodlo,**

že není záměrem statutárního města Karviné nabýt do vlastnictví formou daru od pana \*\*\*\*\* , nar. \*\*\*\*\* , bytem \*\*\*\*\* části pozemků p. č. 2340, 2341/1, 2355, 2356 a 2357/1, vše v katastrálním území Karviná-město, obec Karviná, představující skutečně zpevněnou plochu komunikace o výměře cca 2000 m<sup>2</sup>, jak je vyznačeno v příloze č. 2 k tomuto usnesení.

Ing. Jan Wolf, v. r.

.....

Ing. Jan Wolf  
primátor

## Příloha

---

### Příloha č. 1 k usnesení



Evropská unie  
Evropský sociální fond  
Operační program Zaměstnanost



# Socioekonomická analýza

Strategický plán ekonomického rozvoje -  
statutární město Karviná

KPMG Česká republika, s.r.o. 30. červen 2020

Tento dokument obsahuje 90 stran



Projekt „Strategické dokumenty statutárního města Karviné“, reg. č. CZ.03.4.74/0.0/0.0/17\_080/0009841“



**Strategický plán ekonomického rozvoje - Socioekonomická analýza**  
statutární město Karviná  
Červen 2020

## Obsah

<b>1</b>	<b>Úvod</b>	<b>1</b>
1.1	Metodika a proces tvorby dokumentu	1
1.2	Historie města	1
<b>2</b>	<b>Doporučení ve vazbě na dostupné analytické podklady a studie</b>	<b>2</b>
<b>3</b>	<b>Socioekonomická analýza města</b>	<b>3</b>
3.1	Demografický vývoj města	3
3.1.1	Pohyb obyvatelstva	6
3.1.2	Skladba obyvatel	7
3.1.3	Cizinci	9
3.1.4	Prognóza vývoje počtu obyvatel	10
3.2	Podnikání, inovace, výzkum a vývoj	11
3.3	Vzdělávání a zaměstnanost	14
3.3.1	Vzdělávání	14
3.3.2	Trh práce ve městě Karviná	17
3.4	Bezpečnost, sociální infrastruktura a služby	21
3.4.1	Bezpečnost	21
3.4.2	Sociální infrastruktura a služby	23
3.5	Veřejný prostor, urbanismus	25
3.6	Dopravní infrastruktura a obslužnost	29
3.7	Životní prostředí	33
3.7.1	Klimatické a geologické podmínky	33
3.7.2	Ovzduší	34
3.7.3	Voda	35
3.7.4	Odpady	35
3.8	Bydlení a energetika	36
3.8.1	Energetika	39
3.9	Sociální oblast	40
3.10	Image a cestovní ruch	44
3.11	Institucionální kapacita a legislativa	50
3.11.1	Analýza rozpočtu	50
3.11.2	Legislativa a struktura města	54
<b>4</b>	<b>Vyhodnocení terénních šetření</b>	<b>56</b>
4.1	Polo-strukturované rozhovory	56
4.2	Dotazníkové šetření	57
4.3	Pocitová mapa	60
<b>5</b>	<b>Případové studie</b>	<b>62</b>
5.1	Město Żory (Polsko)	62
5.2	Město Bottrop (SRN)	64
5.3	Město Peterborough (Velká Británie)	66
5.4	Město Prievidza (Slovensko)	68
5.5	Město Teplice (Česká republika)	69
<b>6</b>	<b>Potenciál chytrých technologií</b>	<b>71</b>
<b>7</b>	<b>Strukturovaná SWOT analýza (identifikace silných a slabých stránek, příležitostí a rizik)</b>	<b>72</b>
7.1	Veřejný prostor	72
7.2	Služby města	73
7.3	Udržitelná mobilita a bydlení	74
7.4	Image a prosperita města	74
7.5	Doporučení pro návrhovou část (identifikace klíčových problémů)	76



Evropská unie  
Evropský sociální fond  
Operační program Zaměstnanost



**Strategický plán ekonomického rozvoje - Socioekonomická analýza**  
statutární město Karviná  
Červen 2020

<b>8</b>	<b>Přílohy</b>	<b>78</b>
	Rešerše strategických dokumentů	78
	Seznam sociálních služeb ve městě Karviná	81
	Seznam tabulek	83
	Seznam grafů	83
	Seznam obrázků	84
	Seznam zkratk	86
	Seznam zdrojů	90

Projekt „Strategické dokumenty statutárního města Karviné“, reg. č. CZ.03.4.74/0.0/0.0/17\_080/0009841“

ii

© 2020 KPMG Česká republika, s.r.o. All rights reserved.  
Document Classification: KPMG Public





## 1 Úvod

Předmětem tohoto dokumentu je socioekonomická analýza, která je nedílnou součástí zpracování Strategického plánu ekonomického rozvoje Statutárního města Karviná (dále jen SPER). SPER je zpracován na základě veřejné zakázky, která je financovaná z projektu „Strategické dokumenty statutárního města Karviná“, Operačního programu Zaměstnanost z Evropského sociálního fondu“, reg. č. CZ.03.4.74/0.0/0.0/17\_080/0009841. Zpracovatelem tohoto dokumentu je na základě smlouvy o dílo společnost KPMG Česká republika, s.r.o.

Účelem dokumentu je analyzovat město z pohledu jeho socioekonomických charakteristik, neboť jejich znalost je důležitá zejména z důvodu správného zacílení navrhovaných opatření.

### 1.1 Metodika a proces tvorby dokumentu

Socioekonomická analýza je zpracována s využitím primárních a sekundárních dat, kterými jsou veřejně dostupná statistická data, informace a data poskytnutá městem Karviná. V případě, že data nebyla k dispozici v aktuální podobě, byla využita pro vybrané části socioekonomické analýzy data ze Sčítání lidu, domů a bytů 2011 (SLDB 2011).

Důležitým zdrojem informací byly dotazníkové šetření, pocitová mapa a rozhovory se zástupci města. Pro získání inspirace z měst, které prošly nebo procházejí transformací, jsou součástí socioekonomické analýzy případové studie pěti vybraných evropských měst.

### 1.2 Historie města

První písemné záznamy o Karviné se datují k roku 1268, který je v současnosti považován jako datum založení města. V této době však město v této podobě neexistovalo. Vznik města je proto datován k Fryštátu, který původně fungoval jako samostatné město a v současné době je jednou z městských částí Karviné. Strategická poloha Fryštátu umožnila přes staletí rozvoj obchodu a řemesel, což do města přilákalo nejvyšší slezskou aristokracii.

Strategická poloha města na obchodní cestě vedlo k jeho rychlému rozvoji, a to až do pol. 15. století, kdy mu bylo uděleno dědičné právo, právo milové, várečné, právo vyššího soudnictví atd. Po tomto období následoval úpadek způsobený 30 letou válkou.

Dalším milníkem rozvoje města je druhá polovina 18. století, kdy se zde začalo těžit černé uhlí. Tato skutečnost měla důležitý hospodářský dopad na celý region. Menší obec, jménem Karvinna, byla jedním z míst, kde byl nalezen ložisek a počátkem 20. století měla zásadní ekonomický význam pro Rakousko-Uhersko. Doly byly v majetku hraběcího rodu Larisch-Mönnichů, kteří měli významné postavení u císařského dvora a zastávali jedno z nejdůležitějších úřadů, ale současně to bylo důvodem mocenských a majetkových sporů.

Souběžně s těžkým průmyslem se od poloviny 19. století rozvíjel lázeňský potenciál města. Ten byl skutečně objeven objevem léčivé jodo-bromové vody, při příležitosti hledání nových ložisek uhlí. Lázně Darkov se postupně rozvinuly do úspěšného celku se zahraničním dosahem.

Po druhé světové válce v roce 1948 byl položen správní základ dnešního města, kdy se sloučily obce Fryštát, Karvinná, Darkov, Ráj a Staré Město v jeden celek pojmenovaný Karviná a byla přijata nová metropolitní vize města. Cílem bylo z Karviné vytvořit významnou metropoli s počtem 120 000 obyvatel. Tuto vizi úplně zastavily až události listopadu 1989. Nicméně koncem 80. let mělo město až 80 tisíc obyvatel.

Po roce 1989 s postupným utlumováním těžby černého uhlí a zavíráním dolů, se postupně snižoval počet obyvatel až k dnešním 50 tis. Za toto období se však významně zkvalitnilo životní prostředí a zlepšila se kvalita a dostupnost veřejné infrastruktury. Město však v současné době čelí stejně jako několikrát ve své historii, potřebě změny, která přinese další rozvoj a prosperitu.



## 2 Doporučení ve vazbě na dostupné analytické podklady a studie

Pro potřeby stanovení doporučení byla provedena analýza relevantních strategických dokumentů, na které je možné v rámci zpracování SPER vhodně navazovat. V rámci provedené analýzy jsou jednotlivé závěry vyplývající z relevantních strategických dokumentů ověřovány tak, aby mohly být jejich části doplněny do návrhové části včetně vhodných opatření.

Analýza těchto strategických dokumentů je provedena v příloze č. 1. Rešerše strategických dokumentů.

### Z rešerše strategických dokumentů vyplývají tyto klíčové závěry:

- ❖ Karviná je na úrovni státu zařazena mezi strukturálně postižená území, což městu umožňuje se aktivně zapojovat do evropských a národních programů, které jsou speciálně určeny pro restrukturalizaci tohoto území např. **program RE:START**;
- ❖ Na úrovni Moravskoslezského kraje je Karviná zařazena do Metropolitní rozvojové oblasti Ostrava se specifickými potřebami s tím, že oblast Karvinska je hodnocena jako území s celou řadou problémů spojených zejména s útlumem hornictví. Příležitostí pro město je zejména realizace záměrů vyplývajících z **POHO2030**;
- ❖ Město by mělo být připraveno na budoucí zaměření **Kohezní politiky Evropské unie**, která bude koncentrovat podporu do těchto oblastí:
  - **Inteligentnější Evropa** – inovace, digitalizace, ekonomická transformace a podpora malých a středních podniků
  - **Zelenější a bez-uhlíková Evropa** – transformace energetiky, podpora obnovitelných zdrojů, opatření k naplňování klimatických cílů
  - **Propojená Evropa** – strategické dopravní a digitální sítě
  - **Sociální Evropa** – podpora zaměstnanosti a vytváření pracovních míst, vzdělávání, dovedností, sociálního začleňování a rovného přístupu ke zdravotní péči
  - **Evropa bližší občanům** – podpora místně vedených strategií rozvoje a udržitelného rozvoje měst
- ❖ Město vypracovalo **Integrovaný plán pro řízení procesu změny „Karviná všemi deseti“**, který obsahuje projekty, které mohou při jejich úspěšné realizaci přinést požadovaný impulz ke změně současného stavu města.



### 3 Socioekonomická analýza města

Pro potřeby analýzy současného stavu bylo definováno 11 tematických oblastí. Každá z těchto oblastí obsahuje výchozí analýzu, včetně vymezení klíčových závěrů pro stanovení relevantních opatření v návrhové části.

Tematické oblasti socioekonomické analýzy				
Demografický vývoj města	Vzdělávání a zaměstnanost	Dopravní infrastruktura a obslužnost	Bezpečnost, sociální infrastruktura a služby	Sociální oblast
Podnikání, inovace, výzkum a vývoj	Veřejný prostor a urbanismus	Životní prostředí	Bydlení a energetika	Image a cestovní ruch
Institucionální kapacita a legislativa				

#### 3.1 Demografický vývoj města



Kapitola uvádí přehled vývoje počtu obyvatel Karviné, a to v celkovém kontextu České republiky a Moravskoslezského kraje. Dále je analyzován pohyb obyvatelstva a jeho vývoj v delším časovém období.

Součástí je přehled skladby obyvatelstva, poskytující informace o vývoji indexu stáří, počty a poměry mužů a žen a průměrný věk obyvatel včetně prognózy budoucího vývoje počtu obyvatel.

##### KLÍČOVÁ ZJIŠTĚNÍ

- ❖ Ve městě od 80 let minulého století postupně dochází k poklesu počtu obyvatel, přičemž od roku 2000 to bylo přibližně o 20 %.
- ❖ Ze všech 22 správních obvodů Moravskoslezského kraje má město Karviná ke konci roku 2019 druhý největší úbytek, z hlediska kraje je tedy Karviná a její okolí nejvíce zasaženo poklesem obyvatel.
- ❖ Na úrovni SO ORP Karviná dochází také k významnému procesu sub-urbanizace, který se projevuje v poklesu obyvatel města, ale současně nárůstu obyvatel okolních obcí. Přesto je celková bilance počtu obyvatel SO ORP významně negativní.
- ❖ Prognóza vývoje počtu obyvatel udává ve střední variantě počet obyvatel k roku 2033 43,6 tisíc, což představuje pokles oproti roku 2019 o 16 %. Tento vývoj bude doprovázen i významným stránutím populace.

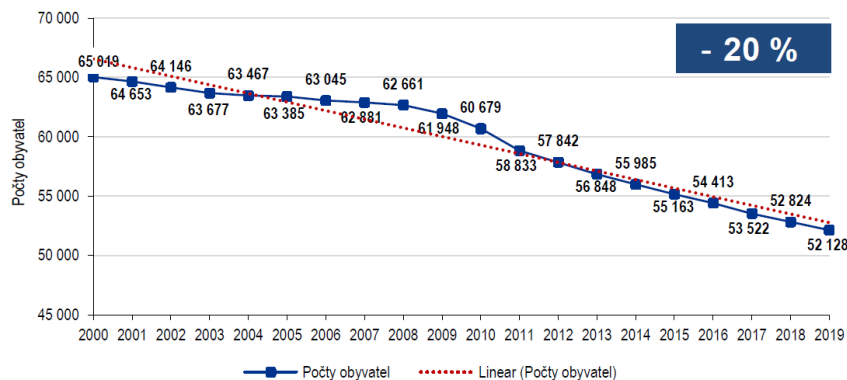
##### PROBLÉMOVÁ ANALÝZA

Město Karviná mělo k 31. 12. 2019 52 128 obyvatel, přičemž za posledních 20 let má počet obyvatel sestupnou tendenci. V porovnání z rokem 2000 je rozdíl přibližně minus 20 %.



**Strategický plán ekonomického rozvoje - Socioekonomická analýza**  
statutární město Karviná  
Červen 2020

**Graf 1:** Vývoj počtu obyvatel Karviné za posledních 20 let

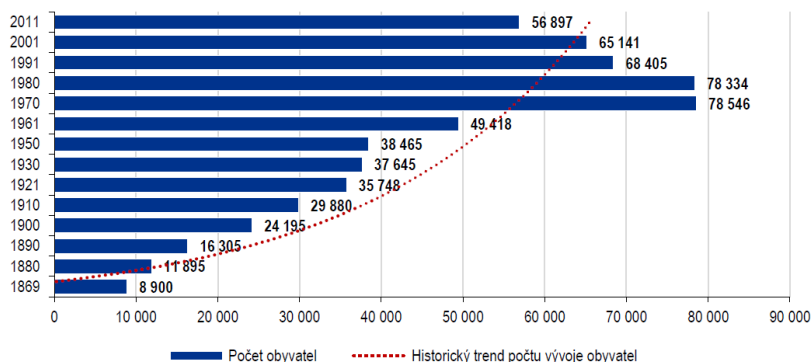


Zdroj: ČSÚ

Poznámka: Do počtu jsou zahrnuti občané mající zde nahlášené trvalé bydliště, případně cizinci s ohlášeným pobytem.

Historicky největší počet obyvatel mělo město Karviná v 70. a 80. letech 20. století. Bylo to především díky průmyslové revoluci a související těžbě uhlí. Pro výrobu strojů je nutné železo, jehož vzniku napomáhá koks vznikající z koksovatelného uhlí, kterého v okolí Karviné bylo dostatek. Tato průmyslová revoluce nalákala do města nejvíce obyvatel v historii. V tomto období město poskytovalo rozsáhlé služby, začala masivní výstavba veřejné infrastruktury.

**Tabulka 1:** Vývoj počtu obyvatel Karviné podle výsledků sčítání lidu (SLDB)



Zdroj: ČSÚ

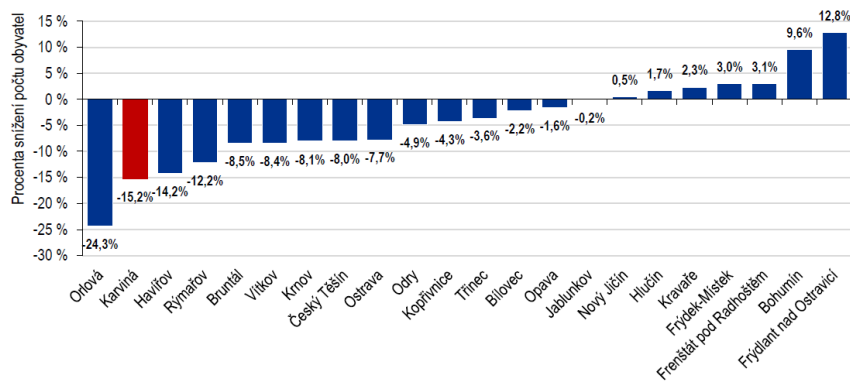
Poznámka: Údaje vycházejí z historického sčítání obyvatel. Toto sčítání bylo prováděno jednak v různých obdobích roku a dle různých metodik, podle jiné metodiky, než ze kterých vycházejí statistické údaje ke konci kalendářního roku uvedené v následujících tabulkách (týká se r. 2001 a 2011)

Při porovnání procentuálního úbytku za posledních 20 let, SO ORP Karviná se umístila jako druhá s největším úbytkem. Tři SO ORP s největším poklesem (Orlová, Karviná, Havířov) spolu přímo sousedí. Dá se tak říci, že největší úbytek obyvatel se koncentruje v jedné oblasti.



**Strategický plán ekonomického rozvoje - Socioekonomická analýza**  
statutární město Karviná  
Červen 2020

**Graf 2:** Rozdíl snížení počtu obyvatel k 31.12.2019 oproti 31.12.2000 za SO ORP Moravskoslezského kraje



Zdroj: ČSÚ

Snížení počtu obyvatel se tak projevuje v celém bývalém okrese Karviná, do kterého spadají další velká města v území, kterými jsou Havířov, Orlová, Bohumín nebo Český Těšín. Srovnání vývoje města Karviná, území SO ORP a okresu poskytuje následující tabulka.

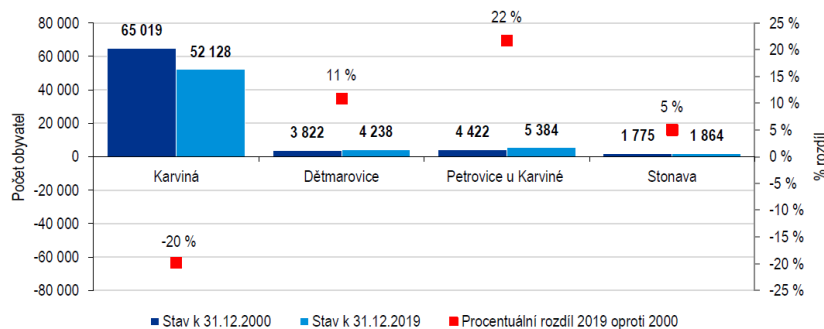
**Tabulka 2:** Rozdíl ve vývoji počtu obyvatel města, SO ORP a okresu Karviná v letech 2000 - 2019

	Stav k 31.12.2000	Stav k 31.12.2019	Index 2019/2020
<b>Karviná</b>	<b>65 019</b>	<b>52 128</b>	<b>-20%</b>
SO ORP Karviná	75 038	63 614	-15%
okres Karviná	281 748	246 324	-13%

Zdroj: ČSÚ

Analýza vývoje počtu obyvatel v obcích SO ORP Karviná dokládá, že k poklesu obyvatel dochází pouze ve městě, a to právě na úkor sídel v okolí, které za stejné období zaznamenali nárůst. Dochází tak k poměrně silnému procesu sub-urbanizace, který je však v Karvině způsobem zejména nedostatek pozemků pro rodinnou výstavbu.

**Graf 3:** Rozdíl ve vývoji počtu obyvatel v obcích SO ORP Karviná za období 2000 - 2019



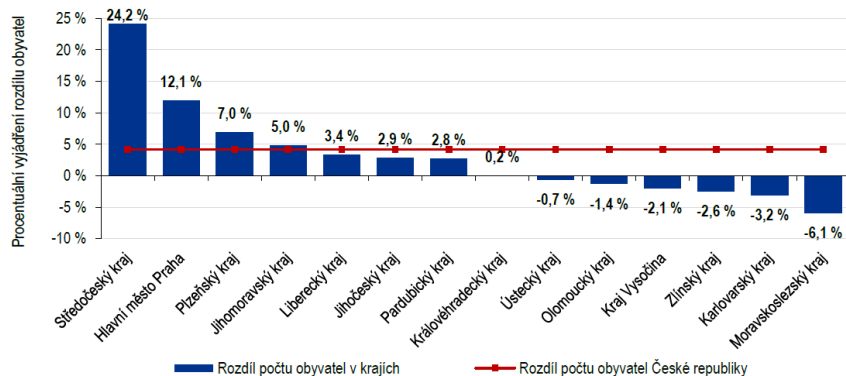
Zdroj: ČSÚ

Při porovnání vývoje počtu obyvatel Moravskoslezského kraje s celou Českou republikou za posledních 20 let, došlo v Moravskoslezském kraji k největšímu poklesu obyvatel ze všech krajů.



**Strategický plán ekonomického rozvoje - Socioekonomická analýza**  
statutární město Karviná  
Červen 2020

**Graf 4:** Procentuální rozdíl snížení počtu obyvatel k 31. 12. 2019 oproti 31. 12. 2000 v krajích ČR



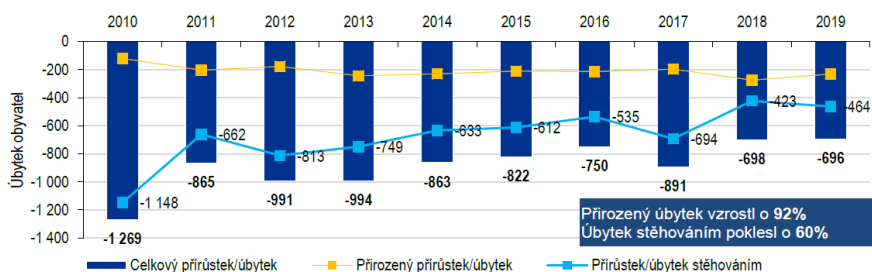
Zdroj: ČSÚ

*Poznámka:* Jedná se o počet všech obyvatel s evidovaným trvalým pobytem, tedy včetně cizích státních občanství a cizinců s vízy k pobytu nad 90 dnů a přiznaným azylem. Od roku 2004 jsou ve statistikách i občané s přechodným pobytem a s povolením dlouhodobého pobytu.

### 3.1.1 Pohyb obyvatelstva

Stav obyvatelstva, jeho počet a struktura se mění v čase. Jedním z faktorů je migrace obyvatelstva, která je měřena počtem vystěhovaných vůči přistěhovaným osobám. Tento úbytek způsobený stěhováním od roku 2010 postupně klesá. V porovnání roku 2019 s rokem 2010 se jedná o 60% pokles. Dalším faktorem majícím vliv na celkový počet obyvatel je rozdíl počtu živě narozených dětí vůči zemřelým osobám. Tento přirozený úbytek stoupl oproti roku 2010 o 92%. Je to způsobeno především nižším počtem narozených vůči podobnému počtu zemřelých.

**Graf 5:** Vývoj celkového, přirozeného úbytku a úbytku způsobených stěhováním obyvatel Karviné za 2010 - 2019



Zdroj: ČSÚ

Při přepočtu na 1000 obyvatel se dozvídáme míru jak úbytku přirozeného, tak úbytku způsobeného stěhováním. Oproti Moravskoslezskému kraji jsou celkové míry více negativní, z čehož vyplývá, že míra porodnosti je nižší než úmrtnosti a míra přistěhovačů je nižší než vystěhovaných. Na 1000 obyvatel se tak ročně odstěhuje zhruba 25 obyvatel. V Moravskoslezském kraji je to potom 6 obyvatel, při průměrné hodnotě 2 obyvatel.





## Strategický plán ekonomického rozvoje - Socioekonomická analýza

statutární město Karviná  
Červen 2020

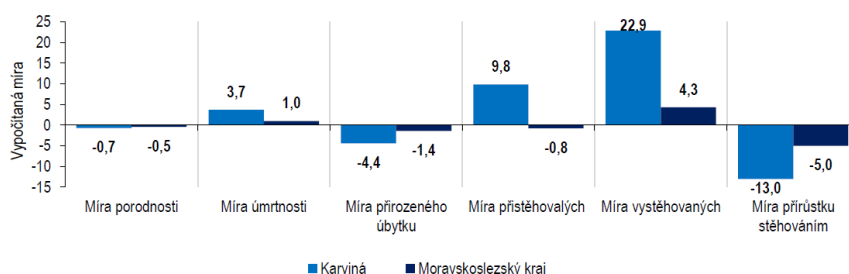
**Tabulka 3:** Pohyby obyvatel Karviné, Moravskoslezského kraje a České republiky za rok 2019 v přepočtu na 1000 obyvatel

	Karviná	Moravskoslezský kraj	Česká republika
Míra porodnosti	9,8	10,0	10,5
Míra úmrtnosti	14,2	11,5	10,5
Míra přirozeného přírůstu / úbytku	-4,5	-1,4	0,0
Míra přistěhovaných	15,9	5,4	6,1
Míra vystěhovaných	24,8	6,2	2,0
Míra přírůstu / úbytku stěhováním	-8,9	-0,9	4,1

Zdroj: ČSÚ

I přesto, že úbytek způsobený stěhováním za posledních 10 let klesal, v porovnání s Moravskoslezským krajem vůči průměru České republiky (výchozí hodnota) se míra vystěhovaných stále pohybuje na vysoké úrovni. Oproti České republice je zde rozdíl 22,8. S tím souvisí negativní hodnota úbytku způsobeného stěhováním, která je oproti České republice o 13 nižší.

**Graf 6:** Rozdíly v ukazatelích vývoje obyvatel ve vztahu k průměru ČR v Karviné a Moravskoslezském kraji v roce 2019 (ČR představuje osu 0)

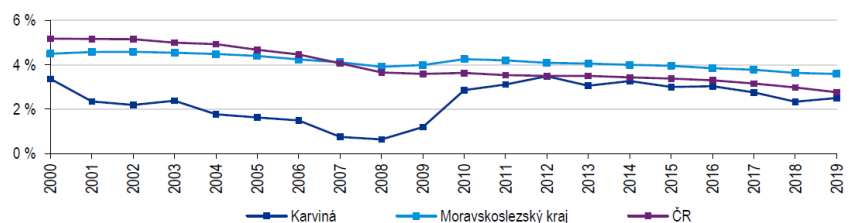


Zdroj: ČSÚ

### 3.1.2 Skladba obyvatel

V posledních 20 letech je v Karviné počet žen stabilně vyšší než počet mužů o více než 2 %. Tento poměr se v čase mírně mění, přičemž v roce 2008 byl tento poměr nejmenší. V porovnání s Moravskoslezským krajem i Českou republikou je tento stav procentuálně dlouhodobě nižší, ačkoliv v posledním období se tento poměr sblíží. Důvodem může být zaměření Karviné na těžbu uhlí, ve které jsou primárně zaměstnáváni muži. Celkově větší počet žen je způsoben především přirozeně delší dobou dožití žen.

**Graf 7:** Procentuální rozdíl žen oproti mužům za posledních 20 let



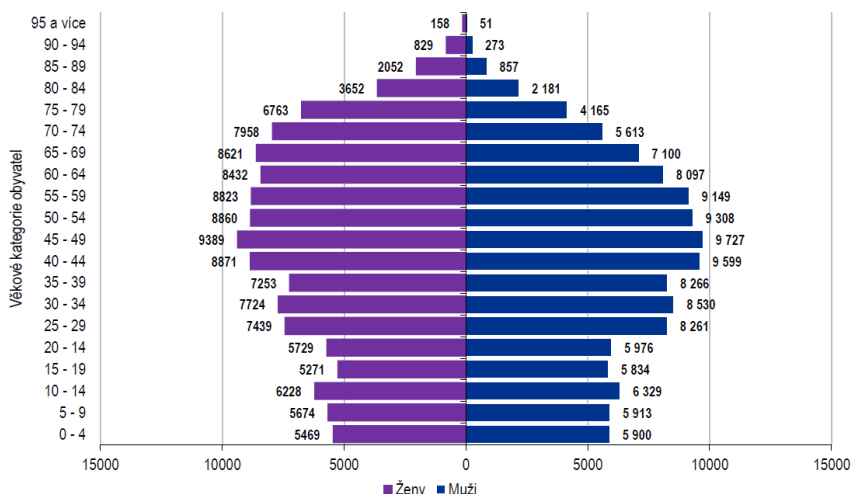
Zdroj: ČSÚ



**Strategický plán ekonomického rozvoje - Socioekonomická analýza**  
statutární město Karviná  
Červen 2020

Větší poměr žen je zejména proto, že se dožívají více let. Tento fakt můžeme vidět i na grafu stromu života.

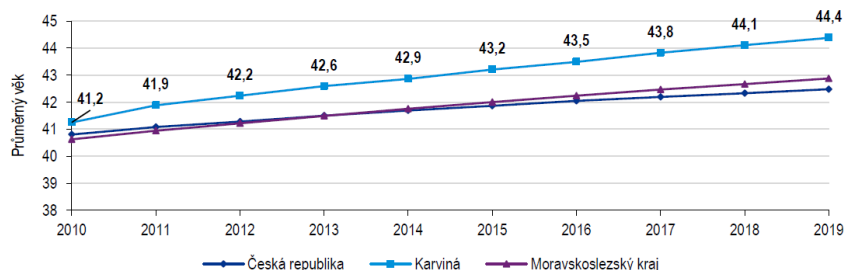
**Graf 8:** Strom života obyvatel Karviné ke 31.12. 2019



Zdroj: ČSÚ

V Karviné za posledních 10 let je vyšší průměrný věk obyvatel, než je tomu v rámci celé České republiky i Moravskoslezského kraje. K roku 2019 byl průměrný věk ve městě Karviná 44,4 let, v Moravskoslezském kraji 42,9 let a v České republice 42,5 let. Rychlejší stárnutí populace města je způsobeno zvyšováním podílu starší generace jednak z důvodu prodlužování věku dožití, ale je také způsobeno menší porodností a odchodem mladší generace.

**Graf 9:** Vývoj průměrného věku mužů a žen od roku 2010 do roku 2019



Zdroj: ČSÚ

Jak velká je míra stárnutí obyvatelstva vyplývá z indexu stáří. Počet obyvatel, který patří do rozmezí 15 – 64 let je podobný jak pro město Karviná, tak Moravskoslezský kraj i Českou republiku. Hlavní rozdíl představuje poměr dětí 0 - 14 let oproti 65 let a více, který je o 9 % nižší. To tak ovlivňuje hodnotu indexu stáří, který se od roku 2018 zvýšil o 6 na číslo 161. Tento údaj znamená, že na 100 dětí ve věku 0 - 14 let připadá 161 seniorů ve věku 65 a více.





**Strategický plán ekonomického rozvoje - Socioekonomická analýza**  
statutární město Karviná  
Červen 2020

**Tabulka 4:** Srovnání skladby obyvatelstva dle věku k 31. 12. 2019

	Věk obyvatelstva			Index stáří 2019	Index stáří 2018	Procentuální vyjádření		
	0 - 14	15 - 64	65 a více			0 - 14	15 - 64	65 a více
<b>Karviná</b>	<b>7 031</b>	<b>33 775</b>	<b>11 322</b>	<b>161</b>	<b>155</b>	<b>13</b>	<b>65</b>	<b>22</b>
Moravskoslezský kraj	183 824	775 886	240 829	131	129	15	65	20
ČR	1 710 202	6 852 107	2 131 630	125	123	16	64	20

Zdroj: ČSÚ

*Poznámka:* Ideální hodnota indexu stárnutí populace je minimum. Pokud je hodnota indexu větší než 100, znamená to, že počet osob ve věku nad 65 let převyšuje počet dětí ve věku 0 – 14 let.

### 3.1.3 Cizinci

Ze všech okresů Moravskoslezského kraje má okres Karviná druhý největší procentuální poměr zastoupení cizinců na celkovém počtu obyvatel s trvalým bydlištěm. Je to způsobeno především zahraničními pracovníky.

**Tabulka 5:** Podíl cizinců na celkovém počtu obyvatel okresu za sledované období 2010 - 2018

Území	2010	2011	2012	2013	2014	2015	2016	2017	2018
<b>okres Karviná</b>	<b>2,2 %</b>	<b>2,3 %</b>	<b>2,3 %</b>	<b>2,4 %</b>	<b>2,4 %</b>	<b>2,5 %</b>	<b>2,5 %</b>	<b>2,6 %</b>	<b>2,8 %</b>
okres Bruntál	0,8 %	0,9 %	0,9 %	0,9 %	1,0 %	1,0 %	1,0 %	1,0 %	1,1 %
okres Opava	0,9 %	0,9 %	0,8 %	0,9 %	0,9 %	0,9 %	1,0 %	1,0 %	1,0 %
okres Nový Jičín	1,0 %	1,0 %	1,1 %	1,2 %	1,1 %	1,2 %	1,3 %	1,3 %	1,4 %
okres Frydek-Místek	1,4 %	1,4 %	1,5 %	1,6 %	1,6 %	1,7 %	1,7 %	1,8 %	1,8 %
okres Ostrava-město	2,9 %	3,0 %	3,0 %	3,1 %	3,1 %	3,2 %	3,4 %	3,5 %	3,8 %

Zdroj: ČSÚ

*Poznámka:* Cizincem se rozumí fyzická osoba, která není státním občanem České republiky, včetně občana Evropské unie. Jejich procentuální poměr se počítá vůči počtu obyvatel s trvalým nebo dlouhodobým pobytem.

Moravskoslezský kraj je v poměru vůči krajům české republiky na 11. místě. Od roku 2010 má procentuální podíl cizinců vzrůstající tendenci. Vzhledem k České republice se jedná o podprůměr, což je způsobeno především vysokým počtem cizinců v hlavním městě Praha.

**Tabulka 6:** Podíl cizinců na celkovém počtu obyvatel v letech 2000 a 2018 (%)

Území	2000	2018
Česká republika	2,0 %	5,3 %
Hlavní město Praha	4,9 %	15,7 %
Karlovarský kraj	3,4 %	7,0 %
Plzeňský kraj	1,6 %	6,1 %
Středočeský kraj	2,4 %	5,6 %
Liberecký kraj	2,1 %	4,8 %
Ústecký kraj	1,8 %	4,5 %
Jihomoravský kraj	1,5 %	4,2 %
Pardubický kraj	1,1 %	3,4 %
Jihočeský kraj	1,3 %	3,3 %
Královéhradecký kraj	1,5 %	3,0 %
<b>Moravskoslezský kraj</b>	<b>1,4 %</b>	<b>2,3 %</b>
Kraj Vysočina	0,8 %	2,1 %
Olomoucký kraj	1,0 %	1,9 %
Zlínský kraj	1,2 %	1,8 %

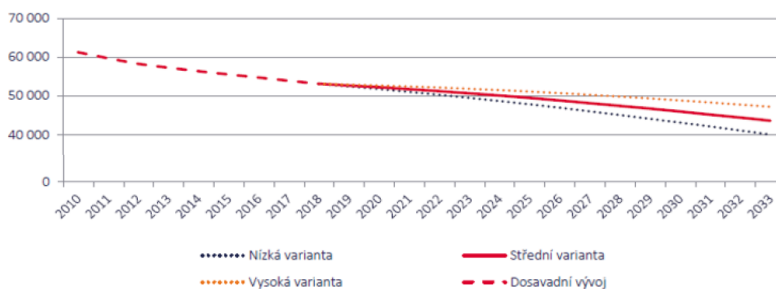
Zdroj: ČSÚ.



### 3.1.4 Prognóza vývoje počtu obyvatel

Na základě demografické prognózy společnosti Demografie Morava vyplývá, že všechny varianty vývoje počtu obyvatel počítají s jeho poklesem. Pravděpodobnost těchto variant závisí na celé řadě parametrů, přičemž jedním z nich je také kvalita strategického řízení a úspěšnost realizace jednotlivých projektů. Střední (nejpravděpodobnější) varianta prognózy představuje do roku 2033 pokles o 16 %, a to na počet 43,6 tisíc.

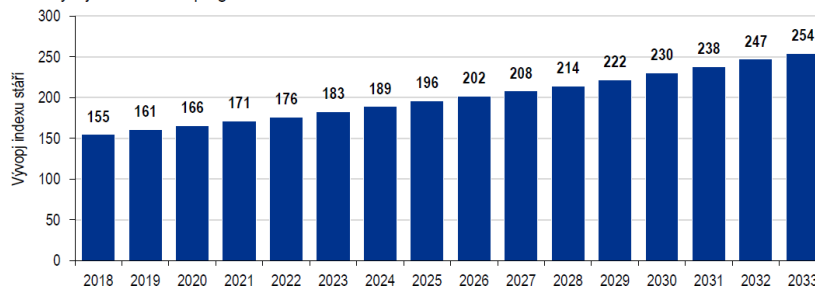
**Graf 10:** Vývoj počtu obyvatel dle 3 prognostických modelů (do roku 2033)



Zdroj: Demografie Morava (Červen 2019)

Z prognózy také vyplývá, že s klesajícím počtem obyvatel města bude docházet také ke změně jeho struktury. I nadále se bude prohlubovat trend stárnutí populace což dle predikce indexu stáří bude v roce 2033 znamenat, že na 100 dětí bude připadat přibližně 250 seniorů. Tento vývoj tak bude pravděpodobně znamenat zvýšenou poptávku po terénních a pobytových sociálních službách nebo zdravotních službách souvisejících s péčí o seniory.

**Graf 11:** Vývoj indexu stáří - prognóza do roku 2033



Zdroj: Demografie Morava (Červen 2019)



## 3.2 Podnikání, inovace, výzkum a vývoj



Kapitola shrnuje informace o struktuře a vývoji počtu ekonomických subjektů ve městě. Je provedeno porovnání ekonomické aktivity města s obdobně velkými městy v České republice.

Součástí kapitoly jsou také informace ke stávajícím aktivitám města v oblasti podpory inovací a jejím budoucím možnostem.

### KLÍČOVÁ ZJIŠTĚNÍ

- ❖ Podnikatelská aktivita ve městě Karviná je velmi nízká. Ve srovnání s vybranými obdobně velkými městy je nejnižší, a to jak z hlediska celkové podnikatelské aktivity, tak aktivity drobných podnikatelů.
- ❖ Karviná je součástí významné středoevropské průmyslové aglomerace, zahrnující severovýchodní část České republiky, jižního Polska a severozápadního Slovenska s tradicí strojíňho, chemického, elektrotechnického nebo stavebního průmyslu.
- ❖ Přes průmyslovou tradici celého regionu se nedaří v Karviné podnitit podnikatelskou aktivitu a využít inovační potenciál města k růstu. Za tím účelem byl ve městě iniciován projekt Business Gate, který zde má ambici udržet mladé a talentované lidi.
- ❖ Ve městě sice byla v minulosti vybudována průmyslová zóna Karviná-Nové Pole, která je sice úspěšným projektem, město však stále nemá významného strategického investora, který by zcela nahradil jeho původní orientaci na těžební průmyslu.

### PROBLÉMOVÁ ANALÝZA

Karviná je součástí významné středoevropské průmyslové aglomerace, zahrnující severovýchodní část České republiky, jižního Polska a severozápadního Slovenska s tradicí strojíňho, chemického, elektrotechnického nebo stavebního průmyslu.

Podnikatelská aktivita ve městě Karviná je velmi nízká a za posledních 10 let došlo k částečnému snížení. V roce 2010 působilo ve městě téměř 8,5 tis. ekonomických subjektů, ale v roce v 2019 to bylo již jen necelých 7,3 tis. ekonomických subjektů. Za to období však došlo k nárůstu obchodních společností, což ale bylo způsobeno snížením základního kapitálu ze 200 tis. na 1 Kč v roce 2013. K významnému nárůstu také došlo u zemědělských podnikatelů. U ostatních právních forem došlo k poklesu.

Tabulka 7: Počet ekonomických subjektů ve městě Karviná v roce 2019

Typ společnosti	2010	2019	Index 2019/2010	
Obchodní společnosti	celkem	573	758	132 %
	z toho akciové společnosti	37	27	73 %
Družstva	163	160	98 %	
Fyzické osoby	Soukromí podnikatelé podnikající dle živnostenského zákona	6 546	5 494	84 %
	Zemědělské podnikatelé	11	25	227 %
	Soukromí podnikatelé podnikající dle jiných zákonů	350	187	53 %
<b>Celkem ekonomických subjektů</b>	<b>8 429</b>	<b>7 251</b>	<b>89 %</b>	

Zdroj: ČSU

Ve srovnání s vybranými obdobně velkými městy je podnikatelská aktivita v Karviné vůbec nejnižší, a to jak z hlediska celkové podnikatelské aktivity, tak aktivity drobných podnikatelů. Rozdíl v úrovni podnikatelské aktivity je však výrazný. Důvodem je historická orientace města na

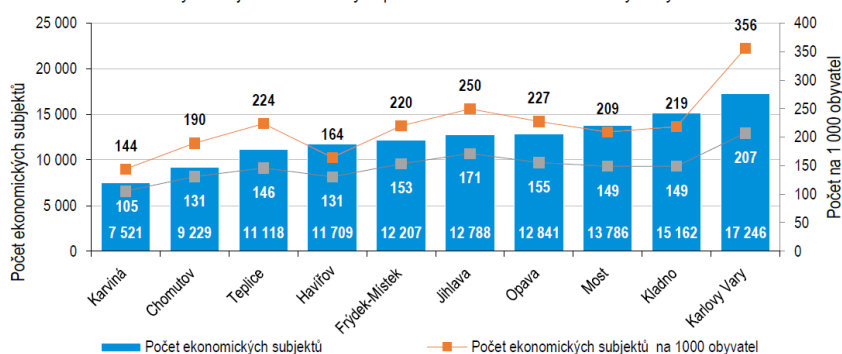


## Strategický plán ekonomického rozvoje - Socioekonomická analýza

statutární město Karviná  
Červen 2020

těžební průmysl, který ve městě generoval vysokou zaměstnanost, ale ani porevoluční období po roce 1989 nevedlo ke změně. Dalším důvodem je také o něco nižší kupní síla obyvatel, ale také blízkost Slezského vojvodství, které patří v rámci Polska k nejvyspělejším oblastem s vysokým podílem podnikatelských subjektů.

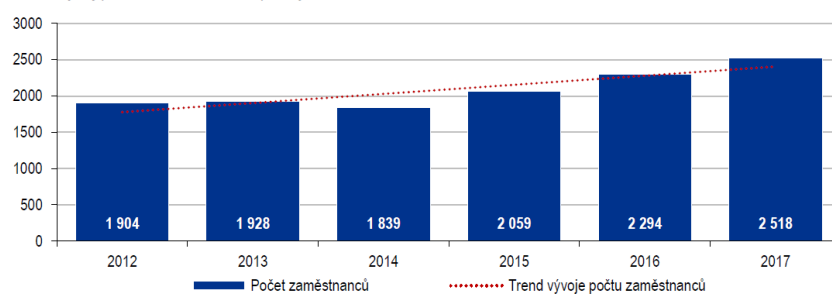
**Graf 12:** Počet ekonomických subjektů a soukromých podnikatelů ve městě Karviná a vybraných městech v roce 2019



Zdroj: ČSÚ

Přes průmyslovou tradici celého regionu se nedaří v Karviné podnit podnikatelskou aktivitu a využít inovační potenciál města k růstu. Ve městě sice byla v minulosti vybudována průmyslová zóna Karviná-Nové Pole, která je sice úspěšným projektem, město však stále nemá významného strategického investora, který by zcela nahradil jeho původní orientaci na těžební průmysl. Ve stávající průmyslové zóně je v současné době celkem 9 firem, které dohromady vytvářejí více než 2,5 tis. pracovních míst. Jedná se však o pracovní místa, která mají spíše menší přidanou hodnotu.

**Graf 13:** Vývoj počtu zaměstnanců v průmyslové zóně Karviná - Nové Pole



Zdroj: webové stránky průmyslové zóny Karviná - Nové Pole

Za účelem strategické transformace města, je zapotřebí využít jak stávající (tradiční) orientaci města, tak využít nové globální trendy, které umožní městu se inteligentně specializovat na oblasti, pro které má Karviná největší potenciál. Využití potenciálu těchto trendů je však závislé na vzdělanostní struktuře obyvatel města a stavu trhu práce (viz kapitoly 2.1 a 2.3).



## Strategický plán ekonomického rozvoje - Socioekonomická analýza

statutární město Karviná  
Červen 2020

**Tabulka 8:** Inteligentní specializace města Karviná

Tradiční obory	Globální megatrendy
<ul style="list-style-type: none"> <li>▪ Strojní průmysl</li> <li>▪ Elektrotechnický průmysl</li> <li>▪ Chemický průmysl</li> <li>▪ Stavební průmysl</li> </ul>	<ul style="list-style-type: none"> <li>▪ Digitální ekonomika</li> <li>▪ Cirkulární ekonomika</li> <li>▪ Kreativní průmysly</li> <li>▪ Big Data (velká data)</li> </ul>

**Zdroj:** KPMG Česká republika

Pro využití stávající hospodářské orientace města a nově nastupující trendy, je vhodné využít dostupnou institucionální kapacitu a finanční nástroje, které jsou připraveny za tím účelem státem nebo Moravskoslezským krajem.

**Tabulka 9:** Institucionální kapacita pro inovace a vhodné finanční nástroje

Instituce	Finanční nástroje
<ul style="list-style-type: none"> <li>▪ Národní – MPO, CzechInvest, TAČR, MMR (Restart), API</li> <li>▪ Krajská - Moravskoslezské inovační centrum</li> <li>▪ Místní – systémová podpora města (využití brownfields)/Univerzita</li> </ul>	<ul style="list-style-type: none"> <li>▪ Evropské strukturální a investiční fondy (ESIF) – OP VVV, OP PIK, program přeshraniční spolupráce</li> <li>▪ Národní, krajské dotační a grantové programy</li> </ul>

**Zdroj:** KPMG Česká republika

Obchodně podnikatelská fakulta Slezské univerzity připravila s využitím Evropských fondů za podpory města projekt Business Gate, jehož cílem je poskytnout zázemí všem šikovným, podnikavým lidem a potřebnou praxi studentům univerzity. Účelem projektu je podnítit ve městě podnikatelské myšlení a udržet zde talenty a mladou generaci. Do června 2020 projekt dosáhl tyto výsledky:

- ❖ 107 konaných akcí
- ❖ 1500 účastí na workshopech
- ❖ 75 konzultací
- ❖ 15 coworkerů
- ❖ 255 studentů v Academy
- ❖ 11 prodaných zadání
- ❖ 46 uplatněných studentů
- ❖ 15 počet realizovaných zadání ve spolupráci



### 3.3 Vzdělávání a zaměstnanost



Kapitola shrnuje informace o vzdělávací infrastruktuře zahrnující MŠ, ZŠ, SŠ a VŠ, která je zde zastoupena Obchodně – podnikatelskou fakultou Slezské univerzity.

Součástí kapitoly je také analýza trhu práce včetně vývoje nezaměstnanosti a faktorů, který trh práce ve městě ovlivňuje.

#### KLÍČOVÁ ZJIŠTĚNÍ

- ❖ Město Karviná disponuje kvalitní a robustní vzdělávací infrastrukturou, která zahrnuje systém MŠ, ZŠ, SŠ a vysokých škol. S ohledem na úbytek obyvatel je v současné době kapacita vzdělávacích institucí ve městě zcela dostatečná.
- ❖ Pokud by však i nadále pokračovalo snižování počtu obyvatel, město bude stát před otázkou optimalizace této kapacity a její přizpůsobení finančním možnostem města.
- ❖ Důležitou součástí vzdělávacího systému je také přítomnost Obchodně – podnikatelské fakulty Slezské univerzity, která tak z Karviné současně činí univerzitní město. V posledních letech však dochází ke snižování počtu studentů fakulty, což je dáno zejména nepříznivým populačním vývojem.
- ❖ Problematickou oblastí města je však trh práce. V minulosti se sice poměrně masivně snižovala nezaměstnanost, ta však stále patří k nejvyšším v ČR. Město je doposud velmi závislé na pokračování těžby uhlí společností OKD. Celkově je trh práce ve městě orientován spíše na pracovní místa s nižší přidanou hodnotou.

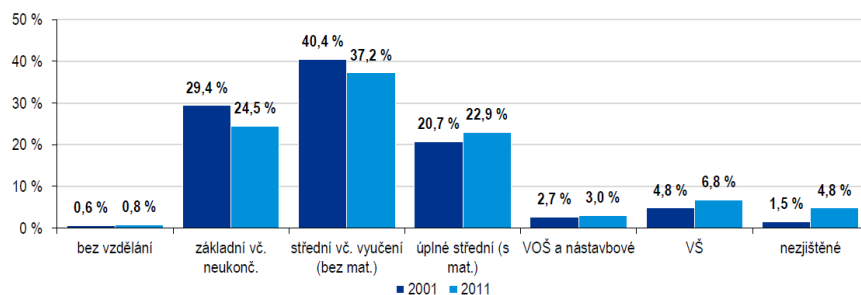
#### PROBLÉMOVÁ ANALÝZA

Problémová analýza této části je provedena z pohledu vzdělanostní struktury obyvatel, dostupnosti vzdělávání a dále struktury trhu práce.

#### 3.3.1 Vzdělávání

Z dostupných dat ze sčítání lidu, domů a bytů v letech 2001 a 2011 zaznamenáváme nárůst počtu obyvatel s vyšším vzděláním jakými jsou střední s maturitou, VOŠ a vysokoškolské. Naopak obyvatel se základním vzděláním a středním vzděláním zakončeným výučním listem za 10 let o několik procent ubylo.

Graf 14: Vzdělanostní struktura obyvatel Karviné za roky 2001 a 2011 (SLDB)



Zdroj: Analýza statutárního města Karviná, duben 2016



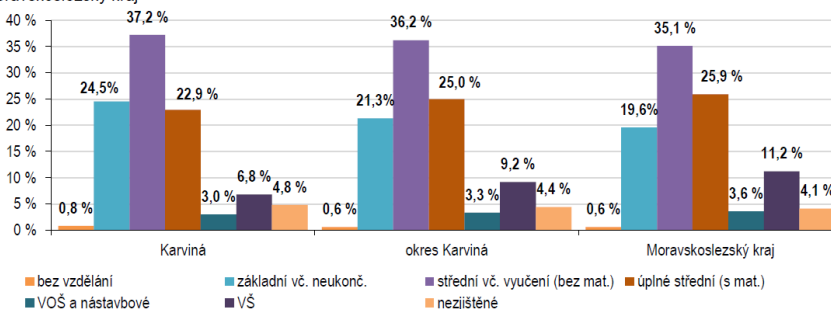


## Strategický plán ekonomického rozvoje - Socioekonomická analýza

statutární město Karviná  
Červen 2020

I přes nárůst vyššího vzdělání od roku 2001 vychází město Karviná stále jako podprůměrné v porovnání s okresem Karviná a Moravskoslezským krajem. Vysokoškolské vzdělání je oproti okresu o 2,4 % nižší a oproti kraji o 4,4 % nižší. V porovnání s regionem má město Karviná (spolu s Orlovou) nejnižší úroveň vzdělání. Kde město Karviná převyšuje porovnávaný okres a kraj je počet obyvatel bez vzdělání, základní vzdělání a střední vzdělání bez maturity.

**Graf 15:** Vzdělanostní struktura obyvatel dle dosaženého stupně vzdělání pro město Karviná, okres Karviná a Moravskoslezský kraj



Zdroj: Analýza statutárního města Karviná, duben 2016

Hlavním zřizovatelem mateřských a základních škol je obec Karviná. Počet mateřských a základních škol je 15. Střední školy jsou z většiny zřizované krajem a dále soukromými osobami.

**Tabulka 10:** Seznam MŠ, ZŠ, SŠ a Vysokých škol v obci Karviná

Mateřské a základní školy	Adresa	Zřizovatel
Mateřská škola Klíček, Karviná-Hranice, Einsteinova 2849, příspěvková organizace	Einsteinova 2849/1 Karviná-Hranice, 733 01	kraj
Střední škola, Základní škola a Mateřská škola, Karviná, příspěvková organizace	Komenského 614/2 Karviná - Nové Město, 735 06	kraj
Základní umělecká škola Bedřicha Smetany, Karviná-Mizerov, příspěvková organizace	Majakovského 2217/9 Karviná - Mizerov, 734 01	kraj
Základní škola a Mateřská škola Borovského, Karviná, příspěvková organizace	Ve Svahu 775/1 Karviná, 734 01	obec
Základní škola a Mateřská škola Cihelní, Karviná, příspěvková organizace	Cihelní 1666/30 Karviná - Nové Město, 735 06	obec
Základní škola a Mateřská škola Dělnická, Karviná, příspěvková organizace	Sokolovská 1758/1 Karviná - Nové Město, 735 06	obec
Základní škola a Mateřská škola Družby, Karviná, příspěvková organizace	tř. Družby 1383/1 Karviná, 735 06	obec
Základní škola a Mateřská škola Majakovského, Karviná, příspěvková organizace	Majakovského 2219/13 Karviná, 734 01	obec
Základní škola a Mateřská škola Mendelova, Karviná, příspěvková organizace	Einsteinova 2871/8 Karviná - Hranice, 733 01	obec
Základní škola a Mateřská škola Prameny, Karviná, příspěvková organizace	Prameny 10/838 Karviná-Ráj, 734 01	obec
Základní škola a mateřská škola s polským jazykem vyučovacím-Szkola Podstawowa i Przedszkole Karviná-Fryštát, Dr. Olszaka 156	Dr. Olszaka 156/2 Karviná - Fryštát, 733 01	obec
Základní škola a Mateřská škola Slovenská, Karviná, příspěvková organizace	Slovenská 2936/61 Karviná - Hranice, 733 01	obec
Základní škola a Mateřská škola Školská, Karviná, příspěvková organizace	Školská 432/1 Karviná, 734 01	obec
Základní škola a Mateřská škola U Lesa, Karviná, příspěvková organizace	U Lesa 713/19 Karviná - Ráj, 734 01	obec
Základní škola a Mateřská škola U Studny, Karviná, příspěvková organizace	Centrum 2290/14 Karviná - Mizerov, 734 01	obec
<b>Střední školy, VOŠ</b>	<b>Adresa</b>	<b>Zřizovatel</b>



## Strategický plán ekonomického rozvoje - Socioekonomická analýza

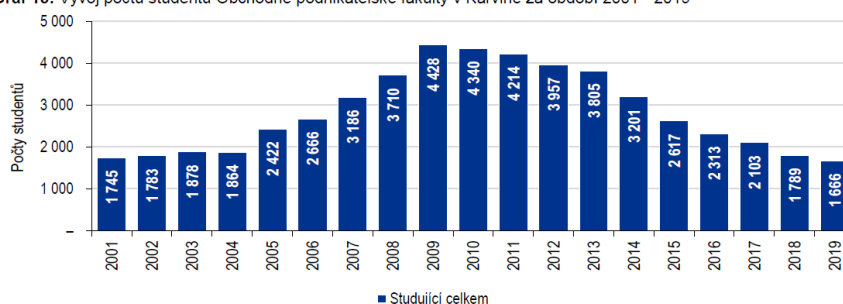
statutární město Karviná  
Červen 2020

Gymnázium, Karviná, příspěvková organizace	Mírová 1442/2 Karviná - Nové Město, 735 06	kraj
Obchodní akademie s.r.o.	Leonovova 1795/3 Karviná-Hranice, 733 01	privátní
Střední odborná škola managementu a práva, s.r.o.	tř. Osvobození 112/2 Karviná, 735 06	privátní
Střední odborná škola ochrany osob a majetku s.r.o.	Leonovova 1795/3 Karviná-Hranice, 733 01	privátní
Střední průmyslová škola, Karviná, příspěvková organizace	Žižkova 1818/1a Karviná-Hranice, 733 01	kraj
Střední škola techniky a služeb, Karviná, příspěvková organizace	tř. Osvobození 1111/60 Karviná - Nové Město, 735 06	kraj
Střední škola, Základní škola a Mateřská škola, Karviná, příspěvková organizace	Komenského 614/2 Karviná - Nové Město, 735 06	kraj
Střední zdravotnická škola, Karviná, příspěvková organizace	Borovského 2315/1 Karviná-Mizerov, 734 01	kraj
Vysoké školy	Adresa	Zřizovatel
Obchodně podnikatelská fakulta v Karviné (Slezské univerzity v Opavě)	Univerzitní náměstí 1934/3	-
Fakulta Jana Amose Komenského v Karviné (Vysoké školy manažerské Varšava)	Karola Śliwky 58/5a	-

Zdroj: oficiální webové stránky Moravskoslezského kraje, stredniskoly.cz

Vysoká škola není na území obce Karviná zřízena žádná. Nachází se zde však dvě fakulty. Obchodně podnikatelská fakulta v Karviné patří Slezské univerzitě v Opavě. Fakulta má status veřejné vysoké školy a nabízí studijní programy a obory z finančnictví, ekonomiky, účetnictví, cestovního ruchu, informatiky, managementu v sociálních službách, marketingu hospodářské politiky a správy. Počet studentů této fakulty od roku 2009 postupně klesá.

**Graf 16:** Vývoj počtu studentů Obchodně podnikatelské fakulty v Karviné za období 2001 - 2019



Zdroj: Sdružené informace matrik studentů, MŠMT ČR

Druhá fakulta na území obce Karviné patří k Vysoké škole manažerské ve Varšavě. Jedná se o pobočku Jana Amose Komenského, která poskytuje vzdělání v oboru pedagogika. Škola má dvacetiletou tradici a řadí se k jedné z nejmodernějších škol v Polsku. V roce 2018 studovalo v akreditovaném studijním programu 398 studentů. Jelikož se jedná o neveřejnou školu, ovlivňují budoucnost rozvoje fakulty demografické změny ve společnosti a zhoršující se ekonomická situace, přičemž uchazeči mohou vybírat z jiných škol na neplaceném denním studiu.

V průběhu let 2010 – 2019 částka výdajů vynaložená na vzdělávání a školské služby kolísala. V posledních dvou letech se částka ustálila na hranici 150 mil. Kč. Nejvíce finančních prostředků toto odvětví obdrželo v roce 2010. V porovnání výdajů na vzdělávání a školské služby vůči celkových výdajům Karviné patří největší poměr k roku 2012. Vzdělávání a školským službám bylo vyhrazeno 22 % ze skutečně vynaložených výdajů. Za posledních deset let se tento poměr pohybuje okolo 10 %. K roku 2019 byl tento poměr 14 %.

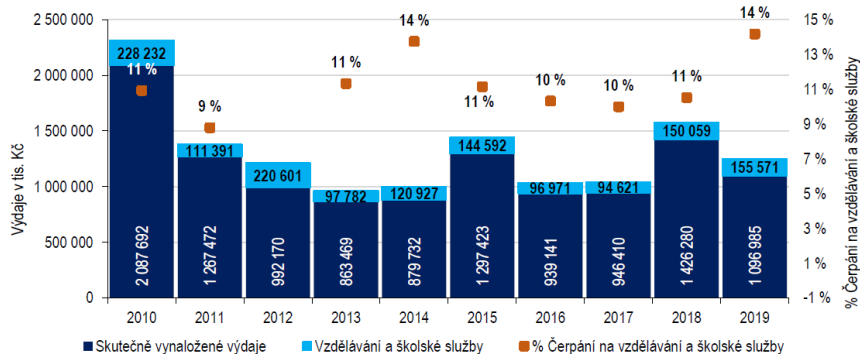




## Strategický plán ekonomického rozvoje - Socioekonomická analýza

statutární město Karviná  
Červen 2020

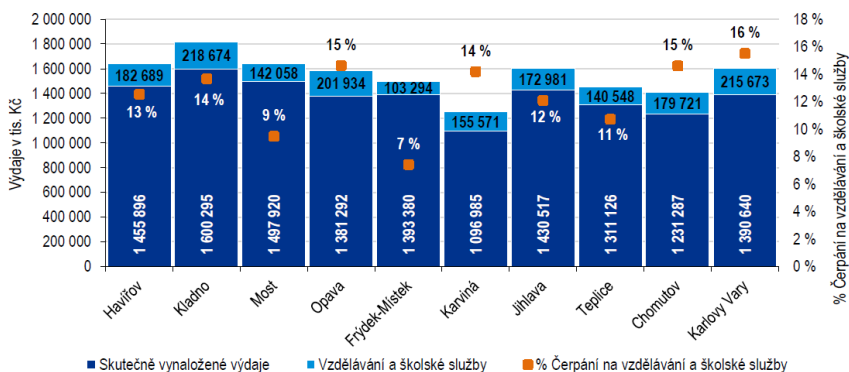
**Graf 17:** Porovnání struktury celkových rozpočtových výdajů města Karviná za období 2010 - 2019 s výdaji vynaloženými na školství (v tis. Kč)



Zdroj: Monitor státní pokladny

Průměr částky vynaložené na vzdělávání a školské služby se v deseti statutárních městech pohyboval na 170 mil. Kč. Vynaložená částka městem Karviná se tak vzhledem k průměru pohybuje pod touto hranicí. Průměrné procento výdajů vynaložených na vzdělávání a školské služby se pohybuje okolo 12 % z celkových výdajů porovnávaných měst. Město Karviná vynaložilo 14 % z celkových výdajů na školství a vzdělávání k roku 2019, což je více než zjištěný průměr.

**Graf 18:** Porovnání struktury celkových rozpočtových výdajů deseti statutárních měst o podobném počtu obyvatel za rok 2019 s výdaji vynaloženými na vzdělávání a školské služby (v tis. Kč)



Zdroj: Monitor státní pokladny

### 3.3.2 Trh práce ve městě Karviná

Podíl nezaměstnaných osob v Karviné dosahoval k 31. 12. 2019 nadprůměrné hodnoty 8,4 %. Jedná se o hodnoty výrazně nad celorepublikovým průměrem, který byl k uvedenému datu 2,0 %. Město Karviná se dlouhodobě potýká s vysokou nezaměstnaností. V posledních letech došlo k výraznému snížení nezaměstnaných osob téměř o polovinu oproti roku 2014. To bylo dáno především růstem celé ekonomiky v České republice.



## Strategický plán ekonomického rozvoje - Socioekonomická analýza

statutární město Karviná

Červen 2020

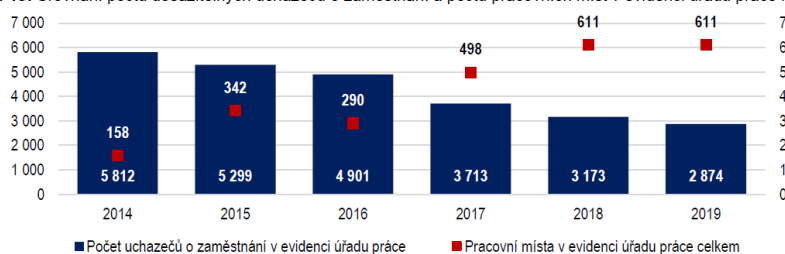
**Tabulka 11:** Přehledová tabulka s informacemi o zaměstnanosti okresu Karviná k 31.12.2019

Celkový počet uchazečů o zaměstnání v evidenci ÚP Karviná	z toho muži	z toho ženy	Pracovní místa v evidenci ÚP	Počet uchazečů na 1 volné pracovní místo	Podíl nezaměstnaných osob
3 035	1 684	1 351	611	4,97	8,4 %

Zdroj: ČSÚ

Ve městě mezi roky 2014 – 2019 klesá počet uchazečů o zaměstnání. Současně ve stejném období se téměř čtyřnásobně zvýšil počet disponibilních pracovních míst v evidenci Úřadu práce, což vede k tomu, že klesl počet uchazečů na 1 pracovní místo. Zatímco v roce 2014 si mohl zaměstnavatel vybírat v průměru na jedno pracovní místo ze zhruba 36 uchazečů, v roce 2019 to bylo necelých 5 uchazečů. Ke konci období se však v českém hospodářství začal projevovat ekonomický útlum, který byl prohlouben pandemií COVID-19 v prvním pololetí 2020. tato skutečnost bude mít velmi pravděpodobně negativní dopad na trh práce ve městě i jeho okolí.

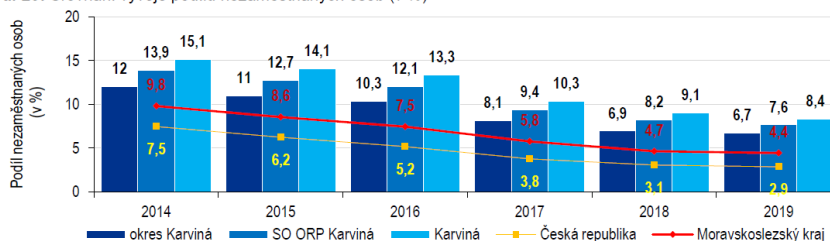
**Graf 19:** Srovnání počtu dosažitelných uchazečů o zaměstnání a počtu pracovních míst v evidenci úřadu práce Karviná



Zdroj: ČSÚ

Podíl nezaměstnaných osob byl k 31. 12. 2019 přímo v Karviné vyšší než tomu bylo v okolí města. Nadprůměrné hodnoty nezaměstnanosti má město dlouhodobě, což je dáno zejména sociální strukturou obyvatel města. Na základě kvalifikovaného odhadu Úřadu práce ČR bylo k 31.12.2019 v okrese Karviná přibližně 1 726 uchazečů o zaměstnání, kteří mají požádáno nebo pobírají rentu, z toho přibližně 596 v rámci Kontaktního pracoviště v Karviné a 474 uchazečů s trvalým pobytem v Karviné.

**Graf 20:** Srovnání vývoje podílu nezaměstnaných osob (v %)



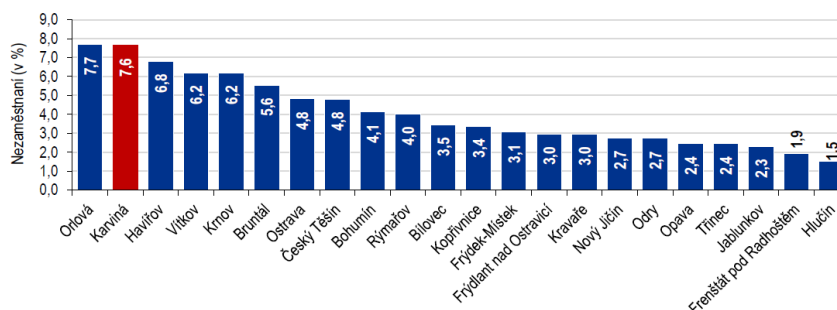
Zdroj: ČSÚ

Při porovnání všech SO ORP Moravskoslezského kraje připadá největší podíl nezaměstnaných osob v SO ORP Orlová a těsně za ní následuje Karviná.



**Strategický plán ekonomického rozvoje - Socioekonomická analýza**  
statutární město Karviná  
Červen 2020

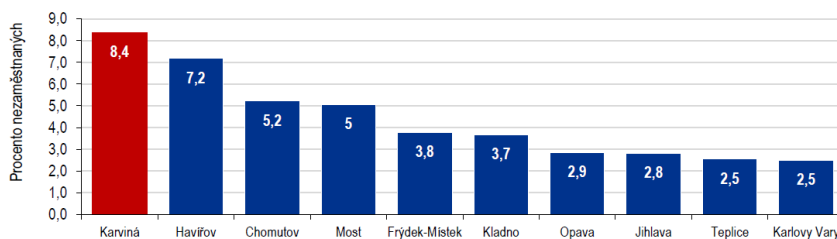
**Graf 21:** Podíl nezaměstnaných osob k 31. 12. 2019 v SO ORP v Moravskoslezském kraji



Zdroj: ČSÚ

Při pohledu na ostatní města České republiky s obdobným počtem obyvatel, je město Karviná s 8,4 % podílu nezaměstnaných poslední.

**Graf 22:** Podíl nezaměstnaných osob k 31.12.2019 v porovnání s městy o podobném počtu obyvatel



Zdroj: Data z veřejné databáze ČSÚ

Mezi 10 největšími zaměstnavateli v Karviné jsou ve většině případů zastoupeny soukromé subjekty, přičemž tím největším zaměstnavatelem je OKD, a.s., který je však vlastněn státem. Data jsou však ovlivněna tím, že některé firmy mají sídlo na území města, vlastní zaměstnanost však může být lokalizovaná jinde v kraji, případně České republiky.

**Tabulka 12:** Největší zaměstnavatelé ve městě Karviná v roce 2019

Zaměstnavatel	Počet zaměstnanců
OKD, a.s.	5000 - 9999
Nemocnice s poliklinikou Karviná-Ráj, příspěvková organizace	1000 - 1499
Karvinská hornická nemocnice a.s.	500 - 999
Mölnlycke Health Care Klinipro s.r.o.	500 - 999
Shimano Czech Republic, s.r.o.	500 - 999
ArcelorMittal Tubular Products Karviná a.s.	250 - 499
ČSAD Karviná a.s.	250 - 499
Gates Hydraulics s.r.o.	250 - 499
Lázně Darkov, a.s.	250 - 499
Mölnlycke Health Care ProcedurePak s.r.o.	250 - 499
STATUTÁRNÍ MĚSTO KARVINÁ	250 - 499
CZ BASTAV s.r.o.	200 - 249
Okresní soud v Karviné	200 - 249
POLCARBO spol. s r.o.	200 - 249
SEJONG Czech s.r.o.	200 - 249
THK - ČEHPOL s.r.o.	200 - 249
Baumann Springs s.r.o.	100 - 199
DEFENDIT CORDIS s.r.o.	100 - 199



Evropská unie  
Evropský sociální fond  
Operační program Zaměstnanost



**Strategický plán ekonomického rozvoje - Socioekonomická analýza**  
statutární město Karviná  
Červen 2020

Domov Alzheimer Darkov z.ú.	100 - 199
GS Caltex Czech, s.r.o.	100 - 199
INPO, spol. s r.o.	100 - 199
Nový domov, příspěvková organizace	100 - 199
SAPLER a.s.	100 - 199
SLEZSKÁ HUMANITA, obecně prospěšná společnost	100 - 199
STOW Karviná, s.r.o.	100 - 199
Střední škola techniky a služeb, Karviná, příspěvková organizace	100 - 199
Střední škola, Základní škola a Mateřská škola, Karviná, příspěvková organizace	100 - 199
Technické služby Karviná, a.s.	100 - 199
VL - TECH s.r.o.	100 - 199

Zdroj: Albertina CZ



### 3.4 Bezpečnost, sociální infrastruktura a služby



Kapitola shrnuje informace o vývoji bezpečnostní situace v Karviné, která je měřena indexem kriminality a ukazateli dokládající vývoj bezpečnosti ve městě

Součástí jsou také informace o sociální infrastruktuře a sociálních službách, které město zajišťuje dle ustanovení zákona č. 108/2006 Sb., o sociálních službách

#### KLÍČOVÁ ZJIŠTĚNÍ

- ❖ Bezpečnostní situace se v Karviné na základě dostupných dat zlepšuje. Index kriminality v územním obvodu Karviná se za posledních pět let snížil o téměř 40 %.
- ❖ V oblasti trestné činnosti a přestupků dochází k jejich snižování. Mírně jen poklesla objasňenost jednotlivých případů. Setrvalý stav je v případě dopravní nehodovosti, což je způsobeno obecným nárůstem automobilové dopravy.
- ❖ Ve městě je velmi dobré pokrytí jednotlivých typů sociálních služeb zajišťovaných prostřednictvím neziskových organizací, zapsaných spolků, zapsaných ústavů, případně organizací zřizovaných krajem či soukromými subjekty.
- ❖ Město disponuje dostatkem bytů pro uplatňování sociální politiky včetně systému městských ubytoven pro osoby pobírající dávky v hmotné nouzi.

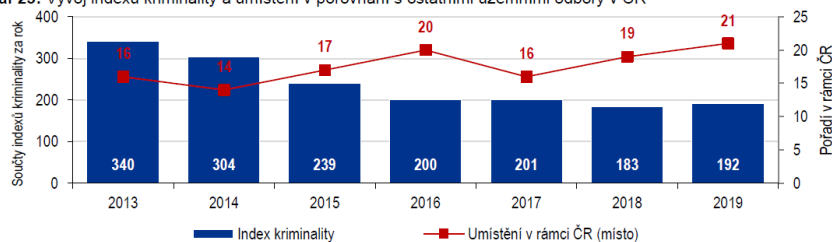
#### PROBLÉMOVÁ ANALÝZA

Problémová analýza této části je provedena z pohledu bezpečnosti, sociální infrastruktury a souvisejících služeb.

#### 3.4.1 Bezpečnost

Při porovnání součtu indexů kriminality za rok 2019 se umístilo město Karviná na 21. místě v porovnání s ostatními městy České republiky. Z Moravskoslezského kraje bylo v žebříčku před Karvinou už jenom město Ostrava a to na 5. místě. Index kriminality má od roku 2013 sestupnou tendenci. V porovnání s ostatními územními odbory v České republice, se umístění města Karviná oproti ostatním územním odborům postupně od roku 2017 zlepšuje.

Graf 23: Vývoj indexu kriminality a umístění v porovnání s ostatními územními odbory v ČR



Zdroj: Mapakriminality.cz

Postupné zlepšování bezpečnostní situace dokládají také data Městské policie Karviná. V oblasti trestné činnosti dochází k postupnému poklesu celkových zjištěných případů. Mezi roky



## Strategický plán ekonomického rozvoje - Socioekonomická analýza

statutární město Karviná  
Červen 2020

2018/2019 došlo ke snížení zjištěné trestné činnosti o 146 případů. Procento objasněných případů se od roku 2016 mírně snižuje. Mezi roky 2018/2019 se jednalo o snížení pouze 0,2 %.

**Tabulka 13:** Počet a vývoj celkové trestné činnosti v Karviné

	2016	2017	2018	2019	Rozdíl 2018/2019
<b>Zjištěno</b>	1547	1544	1408	1302	-146
<b>Objasněno</b>	991	909	790	708	-82
<b>Objasněno v %</b>	56,6	58,8	54,6	54,4	0,2

Zdroj: Městská policie Karviná

Obdobný vývoj lze vysledovat u zjištěných přestupků proti veřejnému pořádku a občanskému soužití. Oproti roku 2018 vidíme pokles o 241 skutků. Sestupnou tendenci mají i přestupky majetkového charakteru, kde oproti roku 2018 vidíme pokles 56 skutků. Přestupky na úseku TOXI, zahrnující přestupky v oblasti alkoholu, tabáku a jiných návykových látek, vykazalo oproti roku 2018 zvýšení a to o 114 skutků. V procentuálním vyjádření se jedná o 55% zvýšení.

**Tabulka 14:** Počet a vývoj přestupků v Karviné

	2017	2018	2019	Rozdíl 2018/2019
<b>Veřejný pořádek a občanské soužití § 5 a § 7</b>	992	776	535	-241
<b>Majetek § 8</b>	1170	962	906	-56
<b>Přestupky na úseku TOXI</b>	297	139	253	114

Zdroj: Městská policie Karviná

Setrvalé mírné zvyšování je v případě dopravní nehodovosti způsobeno obecným nárůstem automobilové dopravy. V roce 2019 bylo z tohoto důvodu vyhlášeno Policejním prezidiem, Krajským ředitelstvím policie Moravskoslezského kraje a ÚO Karviná na 28 bezpečnostních akcí, které se zaměřovaly na eliminaci nehodovosti. Především se jednalo předcházením nebezpečných situací na přechodech pro chodce, u základních škol a při nepříznivém počasí a omezené viditelnosti.

**Tabulka 15:** Počet a vývoj dopravní nehodovosti v Karviné

Dopravní nehody	2017	2018	2019	Rozdíl 2018/2019
Usmrceno osob	3	3	2	-1
Těžce zraněno osob	15	5	6	1
Lehce zraněno osob	65	51	68	17
Zaviněná řidičem motorového vozidla	274	263	277	14
Zaviněná řidičem nemotorového vozidla	10	16	16	0
Zaviněná chodcem	5	1	3	2
Nepřiměřená rychlost	23	27	20	-7
Nesprávné předjíždění	1	2	5	3
Nedání přednosti	55	59	55	-4
Nesprávný způsob jízdy	205	191	213	22
Vliv alkoholu	16	11	12	1
<b>Celkem nehod</b>	<b>315</b>	<b>323</b>	<b>341</b>	<b>18</b>

Zdroj: Městská policie Karviná

Z hlediska bezpečnosti je důležitou součástí pocitová bezpečnost obyvatel města, která se však spíše zhoršuje, aniž by k tomu existovaly objektivní důvody. Z toho důvodu město Karviná realizuje projekt „Bezpečná Karviná“ za účelem zlepšení bezpečnosti ve městě. Na tomto projektu se podílí jak jednotlivé bezpečnostní složky působící ve městě, tak sami obyvatelé města. Důležitou součástí posilování bezpečnosti ve městě je také postupné zkvalitňování kamerového systému.



**Strategický plán ekonomického rozvoje - Socioekonomická analýza**  
statutární město Karviná  
Červen 2020

### 3.4.2 Sociální infrastruktura a služby

Proces komunitního plánování sociálních služeb je v Karviné realizován v souladu s ustanovením § 94 zákona č. 108/2006 Sb., o sociálních službách, ve znění pozdějších předpisů. Realizace procesu komunitního plánování je jedním z nástrojů naplnění § 35, odst. 2 zákona č. 128/2000 Sb.

Město Karviná pokrývá sociální služby prostřednictvím neziskových organizací, zapsaných spolků, zapsaných ústavů, případně organizací zřízených krajem či soukromými subjekty. Je zde velmi dobré pokrytí jednotlivých druhů sociálních služeb jakými jsou sociální poradenství, služby sociální péče zahrnující pečovatelské domovy pro seniory, domovy pro zdravotně postižené či stacionáře (denní/týdenní) a služby sociální prevence poskytující krizovou pomoc, kontaktní centra či nízkoprahová zařízení. Formy poskytovaných služeb jsou jak pobytové, tak ambulantní a terénní.

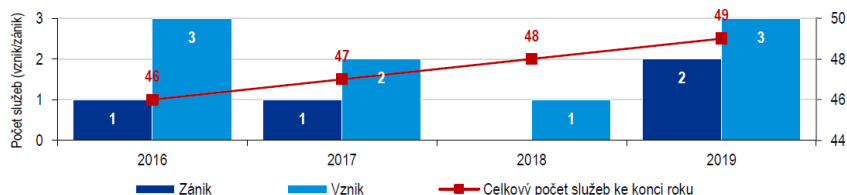
**Tabulka 16:** Přehled poskytovatelů sociálních služeb ve městě Karviná k 01. 01. 2020

Služba	Počet	% vyjádření
Sociální poradenství	5	10,2 %
Služby sociální péče	19	38,7 %
Služby sociální prevence	25	51,1 %
<b>Celkem</b>	<b>49</b>	<b>100 %</b>

Zdroj: Komunitní plán 2019 - 2023

Vývoj počtu sociálních služeb ve městě má stoupající tendenci. Od roku 2016 můžeme zaznamenat nárůst počtu služeb o 6,5 %.

**Graf 24:** Vývoj počtu vzniklých a zaniklých sociálních služeb a jejich celkový počet za období 2016 - 2019



Zdroj: Komunitní plán 2019 - 2023

V rámci zmíněného zákona č. 108/2006 se ve městě Karviná nachází 25 různých druhů sociálních služeb. Tyto služby najdeme u 17 organizací, které dohromady poskytují k 01. 01. 2020 až 49 registrovaných služeb dle zákona o sociálních službách. Nejčastější poskytovanou službou je odborné sociální poradenství (§ 37), terénní program (§ 69) a nízkoprahové zařízení pro děti a mládež (§ 62). Všechny tyto služby můžeme nalézt v pěti zařízeních napříč městem Karviná. Kompletní tabulka s přehledem poskytovatelů registrovaných sociálních služeb, včetně typů služby je k dispozici v příloze a to včetně grafického síťového zobrazení. Poskytovatelem s nejvíce službami je Slezská diakonie zahrnující 14 zařízení a poskytovanými 20 službami.

Město dále disponuje 439 bytovými jednotkami v pěti bytových domech pro seniory a osoby se zdravotním postižením, které jsou určeny občanům, kteří dosáhli 60 let věku, popř. mladším občanům, kteří pobírají invalidní důchod ve II. a III. stupni invalidity.

**Tabulka 17:** Bytové domy pro seniory a osoby se zdravotním postižením v Karviné

Lokalita	Počet bytových jednotek
Karviná-Nové Město, U Svobodáren 1300, 1303	81
Karviná-Hranice, Leonovova 1796	18
Karviná-Ráj, Borovského 814	160
Karviná-Ráj, U Lesa 871	136
Karviná-Fryštát, Markova 48	44





## Strategický plán ekonomického rozvoje - Socioekonomická analýza

statutární město Karviná  
Červen 2020

Celkem	439
--------	-----

Zdroj: Komunitní plán 2019 – 2023

Jako součást sociální infrastruktury je možné zařadit také městské ubytovny, které jsou zřízeny pro osoby pobírající dávky v hmotné nouzi.

**Tabulka 18:** Počet ubytoven a lůžek v Karviné k 31. 10. 2019

Ubytovny v Karviné (ubytovávají osoby pobírající dávky HN)	Počet lůžek
Hostel – Hotel Kaktus , Karviná-Nové Město, nám. Budovatelů 1339	75
Majáček, Karviná-Nové Město, ul. Cihelní 1688	40

Zdroj: Komunitní plán 2019 - 2023

Ostatní pobyťová zařízení sociálních služeb mají celkovou kapacitu 632 osob a skládá se z 8 poskytovatelů.

**Tabulka 19:** Pobyťová zařízení sociálních služeb dle poskytovatelů, počty zařízení u poskytovatelů a jejich celková kapacita

Poskytovatel	Počty zařízení	Celková kapacita v zařízeních
Nový domov, p.o.	2	166
Slezská Humanita, o.p. s.	1	40
Sociální služby Karviná, p. o.	2	57
Slezská diakonie	4	137
Domov Alzheimer Darkov, z.ú.	1	118
BENJAMÍN p.o., středisko Karviná	1	18
DOMOV Jistoty, p.o.	1	12
Nemocnice s Poliklinikou Karviná-Ráj	1	60
Celkem		608

Zdroj: Komunitní plán 2019 - 2023





### 3.5 Veřejný prostor, urbanismus



Kapitola obsahuje informace o veřejném prostoru ve městě a podmínkách pro jeho rozvoj na základě platného územního plánu. Součástí je analýza dat využití pozemků na území města.

Součástí jsou také informace o přírodních a kulturních hodnotách města, způsobu jejich péče a možnému využití pro rozvoj města.

#### KLÍČOVÁ ZJIŠTĚNÍ

- ❖ Správní území města má rozlohu 57,52 km<sup>2</sup> a je tvořeno 6 katastrálními územími, které představují původní samostatná sídla z doby před vznikem města.
- ❖ Město má nový územní plán, který vytvořil vhodné podmínky pro rozvoj města a prostorové a funkční využití území.
- ❖ Správní území města má vysoký podíl zelených ploch, ale je také zatíženo vysokým podílem dobývacího prostoru nebo rekultivovaným územím po těžbě uhlí.
- ❖ Karviná rovněž disponuje celou řadou kulturních a přírodních hodnot, s významným podílem industriálních památek a přírodních lokalit odkazující na historii těžby uhlí.

#### PROBLÉMOVÁ ANALÝZA

Město Karviná má rozlohu 57,52 km<sup>2</sup>, přičemž její správní území má spojitý charakter. Území města je tvořeno celkem 6 katastrálními územími, které v podstatě představují původní samostatná sídla, ze kterých Karviná vznikla. Jedná se o tato katastrální území:

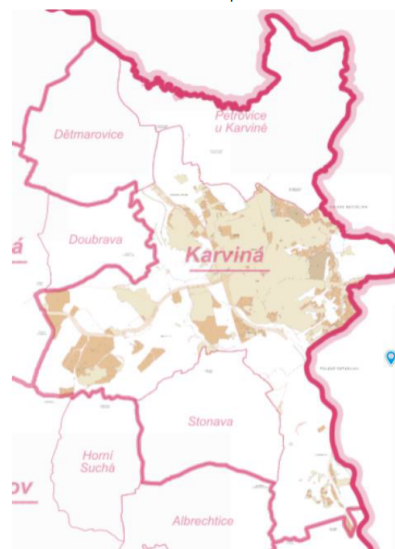
- ❖ Darkov
- ❖ Karviná-Doly
- ❖ Karviná-město
- ❖ Louky nad Olší
- ❖ Ráj
- ❖ Staré Město u Karviné

Prostorové a funkční uspořádání území je definováno v platném územním plánu (opatření obecné povahy usnesením č. 792 ze dne 23.04.2018), který definuje koncepci využití území města, čímž jsou v dlouhodobém horizontu vytvořeny podmínky také pro zlepšování kvality veřejného prostoru. Územní plán města zahrnuje základní přístup města k rozvoji území prostřednictvím několika koncepcí:

- ❖ Koncepce rozvoje území
- ❖ Urbanistická koncepce
- ❖ Koncepce veřejné infrastruktury
- ❖ Koncepce uspořádání krajiny
- ❖ Podmínky pro využití ploch

Z hlediska využití správního území města tvoří zemědělská půda 24,7 % a nezemědělská půda celkem 75,3 %. Největší podíl na ploše města

Obrázek 1: SO ORP Karviná a správní území města



Zdroj: Geoportál města



## Strategický plán ekonomického rozvoje - Socioekonomická analýza

statutární město Karviná

Červen 2020

pak zaujímají ostatní plochy (42,8 %). Z dat také vyplývá, že město má vysoký podíl zelených ploch.

**Tabulka 20:** Typy využití pozemků v katastrálním území města Karviná v roce 2018 a 2019 (v ha)

Typ pozemku	2018	2019	Procentní zastoupení
<b>Zemědělská půda</b>	<b>1 421,60</b>	<b>1 418,76</b>	<b>24,7 %</b>
z toho Orná půda	884,91	843,23	14,7 %
z toho Zahrada	324,19	371,17	6,5 %
z toho Ovocný sad	5,19	5,19	0,1 %
z toho Trvalý travní porost	207,30	199,16	3,5 %
<b>Nezemědělská půda</b>	<b>4 330,53</b>	<b>4 333,37</b>	<b>75,3 %</b>
z toho Lesní pozemek	974,19	974,19	16,9 %
z toho Vodní plocha	618,49	614,59	10,7 %
z toho Zastavěná plocha a nádvoří	279,50	280,91	4,9 %
z toho Ostatní plocha	2 458,35	2 463,68	42,8 %
<b>Celková výměra</b>	<b>5 752,13</b>	<b>5 752,13</b>	<b>100,0 %</b>

Zdroj: ČSÚ

Podrobnější pohled na využití území města vyplývá z dat Katastrálního úřadu, ze kterých je patrné, jaké využití mají jednotlivé typy zemědělské/nezemědělské půdy. Z tabulky níže vyplývá, že vysoký podíl zelených ploch je tvořen běžnou zelení, lesy, zahradami a travnatými pozemky. V případě ostatních ploch je 7,7 % území města dobývacím prostorem nebo má charakter jiné plochy (10,54 %). Podíl takových ploch ve správním území města je tak vysoce nadprůměrný nad jinými městy v ČR.

Tato skutečnost tak pro město v současné době znamená zátěž, ale také příležitost pro další rozvoj. Území dobývacích prostor, další zejména již rekultivovaná území, v současné době nepatří městu, ale jsou ve vlastnictví státu prostřednictvím společnosti OKD, a.s. nebo v soukromém vlastnictví společnosti Assental Group.

**Tabulka 21:** Druhy pozemků ve správním území města Karviná

Druh pozemku	Způsob využití	Počet parcel	Výměra v m <sup>2</sup>	Procentní zastoupení
Orná půda	skleník-pařeniště	6	5 203	0,01 %
<b>Orná půda</b>		<b>3 105</b>	<b>8 423 435</b>	<b>14,66 %</b>
Zahrada	skleník-pařeniště	691	524 761	0,91 %
Zahrada	školka	1	2 502	0,00 %
Zahrada		4 886	3 186 187	5,55 %
Ovocný sad		11	51 913	0,09 %
Travní pozemek	mez, stráž	2	141	0,00 %
Travní pozemek		1 050	1 991 363	3,47 %
<b>Lesní pozemek</b>	<b>les (ne hospodář)</b>	<b>644</b>	<b>6 509 262</b>	<b>11,33 %</b>
Lesní pozemek	ostatní komunikace	1	1 052	0,00 %
Lesní pozemek		507	3 231 619	5,62 %
Vodní plocha	nádrž přírodní	11	130 112	0,23 %
Vodní plocha	nádrž umělá	125	1 173 365	2,04 %
Vodní plocha	rybník	45	1 625 745	2,83 %
Vodní plocha	tok přirozený	364	1 009 262	1,76 %
Vodní plocha	rybník	2	420	0,00 %
Vodní plocha	zamokřená plocha	392	2 207 009	3,84 %
Zastavěná plocha	společný dvůr	119	297 933	0,52 %
Zastavěná plocha	zbořeniště	146	80 906	0,14 %
Zastavěná plocha		10 723	2 428 639	4,23 %
<b>Ostatní plocha</b>	<b>dobývací prostor</b>	<b>780</b>	<b>4 423 783</b>	<b>7,70 %</b>
Ostatní plocha	dráha	113	958 781	1,67 %
<b>Ostatní plocha</b>	<b>jiná plocha</b>	<b>5 032</b>	<b>6 054 970</b>	<b>10,54 %</b>
Ostatní plocha	kulturní a osvětová plocha	1	777	0,00 %
Ostatní plocha	manipulační plocha	499	2 223 035	3,87 %
Ostatní plocha	mez, stráž	1	3 626	0,01 %
Ostatní plocha	neplodná půda	1 121	2 162 076	3,76 %
Ostatní plocha	ostatní dopravní plocha	22	17 075	0,03 %
<b>Ostatní plocha</b>	<b>ostatní komunikace</b>	<b>2 956</b>	<b>2 978 765</b>	<b>5,18 %</b>
Ostatní plocha	pohřebiště	14	150 344	0,26 %
Ostatní plocha	silnice	386	1 369 537	2,38 %



## Strategický plán ekonomického rozvoje - Socioekonomická analýza

statutární město Karviná

Červen 2020

Ostatní plocha	skládky	5	4 416	0,01 %
Ostatní plocha	sportovní a rekreační plocha	170	445 368	0,78 %
<b>Ostatní plocha</b>	<b>zeleň</b>	<b>2 583</b>	<b>3 847 911</b>	<b>6,70 %</b>
<b>Celkem KN</b>		<b>36 514</b>	<b>57 521 293</b>	<b>100,00 %</b>

Zdroj: Katastr nemovitostí

Kvalita veřejného prostoru je v Karviné dána také vysokým podílem zelených ploch, které jsou ve městě tvořeny parky/lesoparky a rekultivovanými územími poddolovaného území. Mezi tyto parky a lesoparky patří:

- ❖ Park B. Němcové
- ❖ Park B. Smetany
- ❖ Lesopark Dubina
- ❖ Lesopark Bažantnice

Do zlepšování veřejného prostoru, rekonstrukcí veřejných budov a infrastruktury město Karviná stále investuje finanční prostředky. Úroveň veřejného prostoru také pozitivně ovlivňuje zlepšující se bezpečnost a využívání veřejného prostoru pro kulturní a sportovní akce.

Město samotné má vysokou hodnotu přírodních a kulturních hodnot, přestože leží v území, které bylo významně ovlivněno těžbou uhlí. Tyto kulturní a přírodní hodnoty také vytváří předpoklady pro volnočasové využití významné části území pro rekreaci, lázeňství a cestovní ruch.

Památkový katalog NPÚ obsahuje 35 záznamů, přičemž na území města je uplatňovaná také plošná ochrana prostřednictvím městské památkové zóny.

Tabulka 22: Seznam kulturních památek ve městě Karviná

Kategorie	Název	Plošná památková ochrana	Část obce
objekt	socha Panny Marie Bolestné	památková zóna	Fryštát
objekt	silniční most	památková zóna	Lázně Darkov
areál	městanský dům	památková zóna	Fryštát
areál	park lázeňský	památková zóna	Lázně Darkov
areál	zámek	památková zóna	Fryštát
soubor	soubor soch	památková zóna	Fryštát
areál	kostel Povýšení sv. Kříže	památková zóna	Fryštát
soubor	bazén se sousoším putti	památková zóna	Fryštát
objekt	Lottyhaus	památková zóna	Fryštát
areál	městanský dům	památková zóna	Fryštát
objekt	kašna	památková zóna	Fryštát
objekt	socha sv. Jana Nepomuckého	památková zóna	Fryštát
objekt	fara	památková zóna	Fryštát
objekt	městanský dům	památková zóna	Fryštát
objekt	městanský dům	památková zóna	Fryštát
objekt	městanský dům	památková zóna	Fryštát
objekt	radnice	památková zóna	Fryštát
objekt	kostel sv. Marka	památková zóna	Fryštát
objekt	kaple	památková zóna	Lázně Darkov
území	Karviná		Fryštát
území	Ochranné pásmo centra Karviná - Fryštát		Fryštát; Lázně Darkov; Mizerov; Nové Město; Ráj
areál	zemědělský dvůr Olšiny		Staré Město
objekt	hejtmanství		Fryštát
objekt	socha sv. Jana Nepomuckého		Ráj
objekt	hrob sovětských válečných zajatců s památníkem		Doly
areál	kostel sv. Petra z Alkantary		Doly; Fryštát
areál	důl Austria / Barbora / Pilsudski / 1. máj		Doly
areál	důl Gabriela / UNRRA / Mir 1		Doly
objekt	kaple Andělů strážných		Staré Město
objekt	kaple sv. Anny		Ráj
objekt	památník a hrob obětí důlní katastrofy v roce 1924		Doly
objekt	kaple		Fryštát
objekt	krucifix		Fryštát
objekt	kaple sv. Jana Nepomuckého		Mizerov



## Strategický plán ekonomického rozvoje - Socioekonomická analýza

statutární město Karviná  
Červen 2020

objekt	vodárna	Hranice
--------	---------	---------

Zdroj: Památkový katalog

Významný podíl ve městě mají také industriální památky, které odkazují na hornickou minulost města. O tyto hodnoty je nezbytné do budoucna pečovat a využít při plánování budoucí transformace města.

Ústřední seznam ochrany přírody a krajiny obsahuje celkem 11 záznamů, z čehož 7 je památkově chráněných stromů. Nejvýznamnějšími lokalitami, které jsou předmětem ochrany je přírodní památka a Evropsky významná lokalita Karviná – rybníky.

**Tabulka 23:** Seznam významných přírodních památek v ORP Karviná

Kategorie	Název
Plaťní oblast	Heřmanský stav - Odra - Poolši
Evropsky významná lokalita	Karviná - rybníky
Přírodní památka	Karviná - rybníky

Zdroj: Ústřední seznam ochrany přírody a krajiny

Nové přírodní lokality vznikají jako výsledek procesu utlumování těžby uhlí v místech, kde je území města postupně rekultivováno. Takovým příkladem může být Karvinské moře, další bývalé zatopené doly, ale také významná část správního území města zejména v místní části Karviná – Doly.



### 3.6 Dopravní infrastruktura a obslužnost



Kapitola shrnuje informace o vnější dostupnosti prostřednictvím silniční, železniční a veřejné hromadné dopravy, která zajišťuje obslužnost nejen města, ale celé ostravské aglomerace.

Analyzován je také systém vnitřní dopravy, její provázanost včetně kvality infrastruktury pro různé její formy.

#### KLÍČOVÁ ZJIŠTĚNÍ

- ❖ Město Karviná má velmi kvalitní vnější dostupnost všemi základními druhy dopravy (silniční, železniční i letecká doprava). Došlo pouze ke snížení kvality železniční osobní dopravy z hlediska počtu a kvality spojů, které do města zajíždějí.
- ❖ Ve městě je rozvinutá také osobní veřejná doprava, kterou je město napojeno zejména na Ostravu a další města v celé aglomeraci. Kvalitní dopravní dostupnost a infrastruktura však nestačí k zastavení poklesu obyvatel.
- ❖ Výhodou města jsou také poměrně krátké vzdálenosti a jeho propojení systémem městské hromadné dopravy, hustá síť cyklostezek a cyklotras.

#### PROBLÉMOVÁ ANALÝZA

Vnější dostupnost Karviné silniční dopravou je zajištěna dálnicemi D1 a D48, které spojují město a celý region se zbytkem České republiky a evropskou dálniční sítí. Dálnice D1 je od města vzdálená cca 20 minut jízdy, silnice první třídy I/67 přes Český Těšín spojuje město s dálnicí D48.

Obrázek 2: Výkres širších vztahů - dostupnost města Karviná automobilovou dopravou



Páteřní silniční tahy představují silnice I. třídy, a to silnice 1. třídy I/59, která spojuje město s Ostravou, Petřvaldem a Orlovou. Další důležitou komunikací je pak silnice 1. třídy I/67 spojující Karvinou s Bohumínem a Českým Těšínem. Pro regionální dopravu má význam také silnice 2. třídy II/475 spojující sousední města Karvinou s Havířovem a Horní Suchou.

#### Hlavní silniční tahy spojující město Karviná:

- ❖ I/59 – spojení s Ostravou (při nájezdu na I/11) přes Petřvald a Orlovou





**Strategický plán ekonomického rozvoje - Socioekonomická analýza**  
statutární město Karviná  
Červen 2020

- ❖ I/67 – spojení s hraničním přechodem u Bohumína do polského města Chalupki, Dětmarovicemi a Českým Těšínem, kde se nachází další hraniční přechod do polského města Cieszyń
- ❖ II/475 – spojení s městem Havířov přes Horní Suchou, dále spojení s hraničním přechodem s Polskem v Petrovicích u Karviné-Dolních Marklovicích
- ❖ II/472 – spojení s hraničním přechodem Karviná Ráj / Kaczyce Dolne

Přímo na území města je **silniční síť** tvořena silnicemi I., II. a III. třídy. Přestože došlo dokončením dálnice D1 v roce 2010 k významnému snížení vytíženosti komunikací, je město zatíženo tranzitní dopravou. Z tohoto důvodu je jižně od města stavěn obchvat, který pravděpodobně v roce 2022 po silnici I/67 odkloní tranzitní dopravu. Vytěsněním dopravy z centrálních oblastí města dojde nejen ke snížení její intenzity, ale také snížení hlukové a exhalační zátěže obyvatel a zvýšení bezpečnosti. Pro město dokončený obchvat představuje příležitost pro vybudování moderního městského bulváru v trase stávajícího průtahu.

Obrázek 3: Mapa plánovaného obchvatu v Karviné



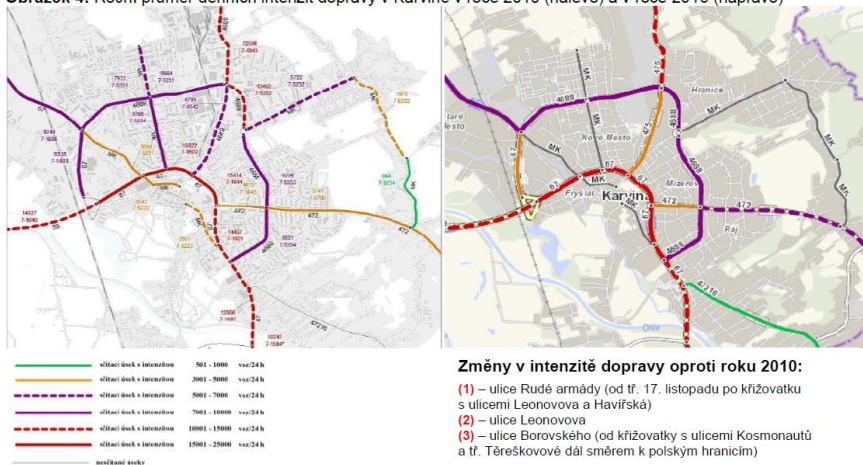
Zdroj: ŘSD

Město Karviná leží v dosahu dvou mezinárodních letišť. Letiště Leoše Janáčka v Mošnově je od města vzdáleno přibližně 50 minut. Z regionu je možné se na letiště dostat také veřejnou hromadnou dopravou z Ostravy, Nového Jičína, Frýdku-Místatku nebo například Petřvaldu. Bohužel přímo město žádné přímé dopravní spojení nemá. Letiště je také zatím jediným v České republice se zavedenou železniční dopravou přímo z Ostravy. Vlákem z Karviné však trvá přibližně 1,5 hodiny a je tak z tohoto důvodu nekonkurenceschopná.

Letiště ve městě Pyrzowice severně od Katovic je od Karviné vzdálené přibližně 100 km s časem dojezdu 70 minut. Toto letiště má v mezinárodní přepravě osob větší význam, neboť oproti mošnovskému má lepší obsluhu leteckých dopravců a větší počet přímých dopravních spojení.

V letech 2010 a 2016 probíhalo ve městě měření intenzity dopravy. Oproti výsledkům z roku 2010 některé ze silnic v centru Karviné nebyly zahrnuty do měření.

Obrázek 4: Roční průměr denních intenzit dopravy v Karviné v roce 2010 (nalevo) a v roce 2016 (napravo)



**Změny v intenzitě dopravy oproti roku 2010:**

- (1) – ulice Rudé armády (od tř. 17. listopadu po křižovatku s ulicemi Leonovova a Havířská)
- (2) – ulice Leonovova
- (3) – ulice Borovského (od křižovatky s ulicemi Kosmonautů a tř. Těřeškovové dále směrem k polským hranicím)

Zdroj: Ředitelství silnic a dálnic ČR

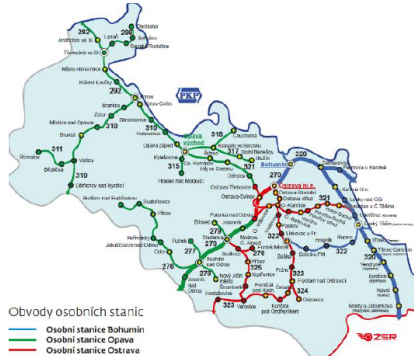


**Strategický plán ekonomického rozvoje - Socioekonomická analýza**  
statutární město Karviná  
Červen 2020

Intenzita dopravy byla v obou letech podobná s některými výjimkami. V úseku ulice Rudé armády (od tř. 17. listopadu po křižovatku s ulicemi Leonovova a Havířská), kde intenzita dopravy klesla pod 5 000 vozidel za 24 hodin. Ke snížení intenzity dopravy došlo rovněž v úseku ulice Leonovova z původních více jak 10 000 vozidel za 24 hodin na méně jak 10 000. Intenzita se potom naopak zvýšila v úseku od křižovatky Kosmonautů a Borovského dál směrem k polským hranicím, a to nad 5000 vozidel / 24 hodin.

**Železniční doprava** v Karviné je důležitá pro dálkovou osobní i nákladní přepravu. Trať Český Těšín – Dětmárovice byla od roku 2017 do konce roku 2019 optimalizována. Tato trasa je součástí III. tranzitního železničního koridoru. Měla přinést zvýšení traťové rychlosti na 160 km/h a především zajistí bezpečnější, komfortnější a spolehlivější dopravu. Karvinou protíná železniční trať číslo 320 Bohumín – Karviná – Český Těšín – Třinec – Mosty u Jablunkova – Čadca (ŽSR). Jezdí na ní vlaky typu SC, EC, IC, Ex a rychlíky. V Karviné se nachází tři vlakové stanice – Karviná hl. n., Karviná – Louky nad Olší, Karviná – Darkov. Obyvatelé Karviné se mohou dostat do Ostravy vlakem každou hodinu osobním vlakem z Karviné hl. n. a to za 21 minut. Do Českého Těšína dokonce za 14 minut expresním vlakem. Se snížením poptávky obyvatel města významně poklesla také intenzita spojů, které do města zajíždí. Týká se to zejména soukromých dopravců Leo Express a RegioJet.

**Obrázek 5:** Mapa železničních tratí v Moravskoslezském kraji k 1.1.2018



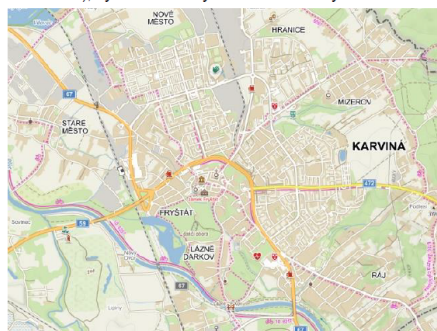
Obvody osobních stanic  
— Osobní stanice Bohumín  
— Osobní stanice Opava  
— Osobní stanice Ostrava

Zdroj: České dráhy

Stanice Karviná hl. n. je plně vybavené nádraží. V její blízkosti můžeme najít směnárnu, čekárnu pro cestující, úschovu zavazadel, poštu, rychlé občerstvení a další obchody a služby. Stanice poskytuje komplexní odbavení cestujících v mezinárodní i vnitrostátní přepravě (rezervace jízdních dokladů, místenek, lůžek, lehátek).

Pro pohyb po městě na kole je v Karviné v provozu 30 km značených cyklistických stezek včetně vyhrazených jízdních pruhů a dalších 15,5 km značených cyklistických tras vedených po vozovkách či lesních cestách (včetně cykloturistických s označením KČT – 6097, 6110, 6010, 6257).

**Obrázek 6:** Cyklistická síť ve městě Karviná (online zdroj k 1. 6. 2020), cyklistické trasy různově označeny



Zdroj: mapy.cz

Síť stezek ve městě Karviná strategicky pokrývá hlavní páteřní komunikace, které se pojí k řece Olši. U řeky Olše je návaznost na mezinárodní cyklostezku PL – Bohumín – Dolní Lutyně – Dětmárovice – Karviná – Louky – Český Těšín. Pro delší trasy na kole je vhodná i tzv. Železná cyklotrasa. Cyklotrasa byla předmětem revitalizace z prostředků Evropské unie a poskytuje nyní nejenom upravenou stezku, ale i interaktivní mobilní aplikaci a didaktické informační tabule. Tato stezka pokračuje od města Karviná přes Petrovice u Karviné na polskou hranici přes Godów, Jastrzebie-Zdrój a Zebrzydowice, zpět do města Karviná.



Evropská unie  
Evropský sociální fond  
Operační program Zaměstnanost



**Strategický plán ekonomického rozvoje - Socioekonomická analýza**  
statutární město Karviná  
Červen 2020

Veškerá autobusová doprava je ve městě Karviná zajišťována pro období 2018-2028 akciovou společností ČSAD Karviná. Společně s ČSAD Havířov a ČSAD Frýdek-Místek tvoří dopravní skupinu 3ČSAD patřící do desítky největších dopravních uskupení v České republice a zajišťující dopravu flotilou 400 autobusů pro města Havířov, Karviná, Orlová, Frýdek-Místek, Hranice na Moravě a pro oblast Českého Těšínska. Skupina 3ČSAD poskytuje mimo městskou a příměstskou dopravu i nákladní dopravu, poskytuje služby servisu a oprav a dalších služeb jakými jsou například pronájem autobusů nebo reklamních ploch.

MHD na území města je zajištěno pomocí 10 autobusových linek propojující všechny části města.

Spojení s příměstskými oblastmi zajišťuje 15 příměstských linek spojujících Orlovou, Petřvald, Ostravu, Doubravu, Dětmárovice, Stonavu, Albrechtice, Horní Suchou, Petrovice u Karviné, Morávku s městem Karviná.

Součástí systému veřejné dopravy je také služba senior taxi, kterou město zajišťuje pro seniory a osoby s handicapem.

**Obrázek 7:** Schéma linek MHD Karviná platné od 9. 12. 2018







## 3.7 Životní prostředí



Kapitola shrnuje informace o životním prostředí a jeho jednotlivých složkách, kterými jsou klimatické a geologické podmínky, ovzduší, voda a odpady.

Součástí kapitoly je analýza trendových ukazatelů vývoje kvality životního prostředí ve městě a jeho okolí.

### KLÍČOVÁ ZJIŠTĚNÍ

- ❖ Životní prostředí se v Karviné a celé ostravské aglomeraci v posledních letech významně zlepšilo, přesto patří mezi nejvíce znečištěné v rámci Moravskoslezského kraje i celé České republiky. Klíčovými znečišťovateli zde jsou lokální topeniště, doprava a dále přeshraniční kontaminace ze Slezského vojvodství.
- ❖ Problémem čistoty ovzduší jsou zejména benzo(a)pyreny, jejichž koncentrace se objevují převážně v zimních měsících v důsledku sezónnosti emisních zdrojů a horších rozptylových podmínek.
- ❖ Ve městě existuje funkční systém shromažďování, sběru, přepravy, třídění (využitelné složky - sklo, papír, plastové lahve), využívání a odstraňování komunálních odpadů.
- ❖ Do roku 2024 je dokonce plánovaný zákaz skládkování. Jedním ze systémových řešení problémů je projekt na výstavbu teplárenských multipalivových kotlů.

### PROBLÉMOVÁ ANALÝZA

Životní prostředí se v Karviné a celé ostravské aglomeraci v posledních letech významně zlepšilo. Důvodem je útlum produkce těžkého průmyslu v ostravsko-karvinské průmyslové oblasti a aplikací cílených opatření do filtračních komínových zařízení a čističek odpadních vod.

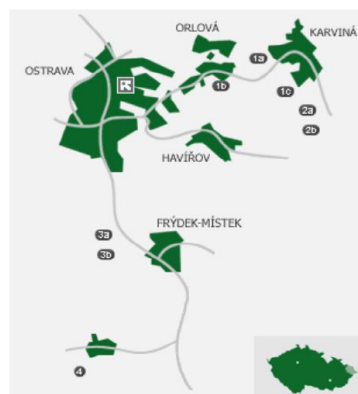
### 3.7.1 Klimatické a geologické podmínky

Klimatické podmínky okresu patří do mírného pásma a jsou mírně kontinentální. Většinou plochý terén nevyvolává zásadní podnební zvláštnosti. Charakteristikou terénu je také otevřenost severním a západním větrům.

Z celkové rozlohy okresu Karvinska připadá 50 % na zemědělskou půdu, z čehož je 34 % orné půdy. Půdní kategorie jsou zastoupeny půdami hnědozemními, středně těžkými i středně hlubokými. Na území bylo identifikováno 24 lokalit brownfield s celkovou výměrou přibližně 160 ha. Většina z brownfield lokalit jsou nepoužitelné plochy uzavřených dolů, nebo krajina zničená poddolováním.

V Karviné a jejím okolí se mimo několika uzavřených dolů nachází 4 aktivní důlní závody tvořené z 8 lokalit pod karvinskou společností OKD. V okolí Ostravsko-karvinska je tato firma aktivní na ploše 134,7 km<sup>2</sup> a působí tak i na významné části rozlohy města Karviná.

Obrázek 8: Aktivní doly OKD



Zdroj: OKD



**Strategický plán ekonomického rozvoje - Socioekonomická analýza**  
statutární město Karviná  
Červen 2020

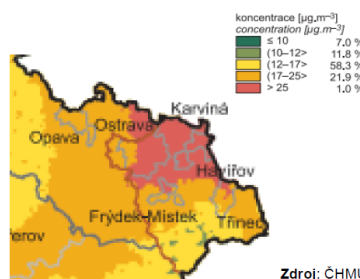
### 3.7.2 Ovzduší

Ovzduší v Karviné patří v rámci České republiky, ale i Moravskoslezského kraje mezi nejvíce znečištěné, což dokládá obrázek vpravo do textu. Město monitoruje kvalitu ovzduší na dvou stanicích:

- ❖ AMS Karviná (ČHMÚ)
- ❖ MS Karviná (Zdravotní ústav Karviná-Mizerov).

Z níže uvedené tabulky vyplývá počet dnů, kdy byl překročen imisní limit pro PM10 částice. Maximální povolený počet je limitován na 35 dní ročně, a tedy Karviná překročila limit za každý rok, v některých případech i trojnásobně.

**Obrázek 9:** Pětiletý průměr ročních průměrných koncentrací PM10 v ČR (2014-18)



**Tabulka 24:** Počet dnů, kdy byl překročen denní imisní limit 50 µg.m<sup>3</sup> pro PM10 za roky 2009 – 2019

Měřicí stanice	2009	2010	2011	2012	2013	2014	2015	2016	2017	2018	2019
AMS Karviná (ČHMÚ)	104	132	98	85	95	93	67	60	66	70	36
MS Karviná (ZÚ)	97	109	126	97	33	47	66	n. a.	42	n. a.	n. a.

Zdroj: ČHMÚ

Přestože se počet povolených dní vyvíjí záporně, Karviná stále překračuje maximální povolený limit. Za rok 2019 patří Karviná mezi 5 měst s PM10 nejznečištěnějším ovzduším v České republice. Všechna 5 měst se nachází v Moravskoslezském kraji.

**Tabulka 25:** Pět nejznečištěnějších měst v ČR podle PM10 kvality ovzduší 2019

Pořadí	Město	Vlastník	Dodavatel dat	Počet překročených dnů	Maximální koncentrace PM10
1	Věňovice	ČHMÚ	ČHMÚ-pobočka Ostrava AIM	74	218,5
2	Ostrava-Českosobotská (hot spot)	ČHMÚ	ČHMÚ-pobočka Ostrava AIM	47	260,8
3	Rychvald	ČHMÚ	ČHMÚ-pobočka Ostrava AIM	40	217,6
4	Ostrava-Přívoz	ČHMÚ	ČHMÚ-pobočka Ostrava AIM	39	181,3
5	Karviná	ČHMÚ	ČHMÚ-pobočka Ostrava AIM	36	233,3

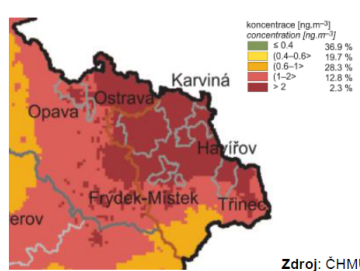
Zdroj: ČHMÚ

Problémem čistoty ovzduší jsou benzo(a)pyreny. Jejich vysoké koncentrace se objevují převážně v zimních měsících v důsledku sezónnosti emisních zdrojů a horších rozptylových podmínek. Benzo(a)pyreny ohrožují obyvatelstvo, jelikož spadají pod karcinogenní látky.

Jako klíčoví znečišťovatelé ovzduší se identifikovali lokální topeniště a doprava. Vzhledem k investicím do ekologičtějších průmyslových provozů, se průmyslové emise na území výrazně snížily.

Další iniciativa, která přispívá ke snižování emisí, jsou takzvané „kotlíkové dotace,“ kde obyvatelé dostávají finanční dotace na výměnu kotle. Na závěr je nutné podotknout, že zatížení z emisních zdrojů na polském území představuje přibližně 10% znečištění ovzduší.

**Obrázek 10:** Pětiletý průměr ročních průměrných koncentrací benzo(a)pyrenů v ČR (2014-2018)





**Strategický plán ekonomického rozvoje - Socioekonomická analýza**  
statutární město Karviná  
Červen 2020

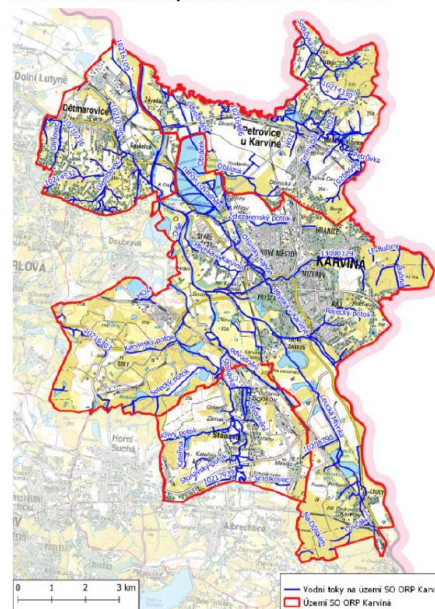
### 3.7.3 Voda

Území Karviné spadá do hydrologického povodí řeky Olše. Hlavními pravostrannými přítoky v Karviné je Mlýnka a Železárenský potok. Hlavními levostrannými přítoky Olše jsou Stonávka a Karvinský potok ústí do Olše mimo katastr města. Kvalita vody na Olši odpovídá uvedeným vypouštěním, tok je postupně odshora jimi zatěžován, čímž se jeho jakost vody po toku pozvolna zhoršuje.

Vodovodní síť provozuje a spravuje společnost Severomoravské vodovody a kanalizace Ostrava a.s. Látkami anorganického původu jsou trvale nejvíce zatíženy vodní toky, které jsou recipienty slaných důlních vod. Mezi ně spadá tok Olše a Stonávky. Nejvyšší obsah rozpuštěných anorganických solí na Karvinsku vykazuje dlouhodobě Karvinský potok.

Území města je zásobováno pitnou vodou ze zdrojů Ostravského oblastního vodovodu a z podzemních zdrojů. Vodárenské nádrže Šance na řece Ostravici, Morávka na řece Morávce a Kružberk na řece Moravici tvoří hlavní zdroje pro Ostravský oblastní vodovod. Na území správního obvodu Karviná se rovněž nachází ochranné pásmo přírodních léčivých zdrojů v Karviné-Lázních Darkov a Karviné-Hranicích, které jsou využívány pro lázeňskou činnost společnosti Lázně Darkov, a.s.

Obrázek 11: Vodní toky na území SO ORP Karviná



Zdroj: MMK

### 3.7.4 Odpady

Ve městě existuje funkční systém shromažďování, sběru, přepravy, třídění (využitelné složky - sklo, papír, plastové lahve), využívání a odstraňování komunálních odpadů (včetně nebezpečných). Tato služba je zajišťována firmou Technické služby Karviná, a.s.

Město se aktivně angažuje ve vzdělávání obyvatel v třídění odpadu a prevenci skládkování odpadu. Do roku 2030 je pak plánovaný zákaz skládkování. Jedním ze systémových řešení problémů je projekt na výstavbu teplárenského multipalivového kotle se společností Veolia Energy. Palivem bude jak biomasa, tak tuhá alternativní paliva, vyrobená z vytříděných nerecyklovatelných odpadů. Tento projekt tak efektivně řeší i problém kvality ovzduší.



### 3.8 Bydlení a energetika



Kapitola shrnuje informace o problematice bydlení ve městě, a to jak z hlediska dlouhodobých trendů, tak aktuálního vývoje bytové výstavby. Informace jsou analyzovány především na základě dat SLDB.

Součástí je také posouzení zásobování města energetickými zdroji.

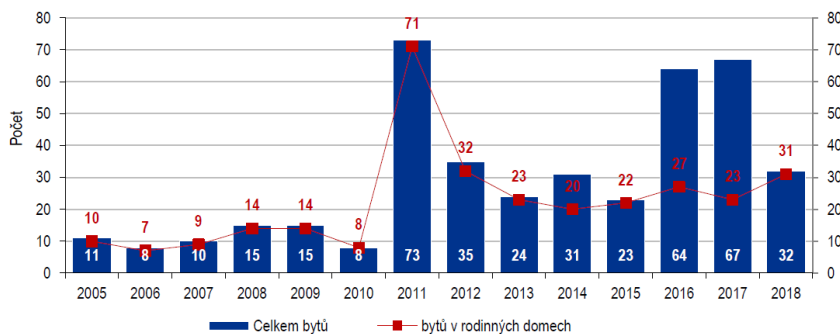
#### KLÍČOVÁ ZJIŠTĚNÍ

- ❖ Ve městě je přibližně 4 tis. obydlených domů a 25,5 tis. obydlených bytů. Vzhledem k poklesu obyvatel je dostupnost bytů vyhovující. Nedostatkem je pouze chybějící bydlení ve vyšší cenové kategorii nebo rodinných domech. Nekvalitní bytový fond je řízeně bourán.
- ❖ V minulosti město Karviná vlastnilo většinu bytového fondu, který v letech 2008 – 2010 privatizovalo. Výtěžek z privatizace byl využit pro zlepšení infrastruktury a občanské vybavenosti města.
- ❖ V současné době bytový fond vlastní převážně soukromí vlastníci. Největšími hráči na bytovém trhu jsou Heimstaden Bostad, Stavební bytové družstvo DRUBYD a zčásti také město Karviná.
- ❖ Město má vyhovující napojení na energetické zdroje. Napojení na vodovod a kanalizaci je zajištěno prostřednictvím Severomoravských vodovodů a kanalizací Ostrava. Teplo a teplou vodu zajišťuje Teplárna Karviná a Teplárna ČSA.

#### PROBLÉMOVÁ ANALÝZA

Ve městě Karviná je velmi nízká bytová výstavba. Od roku 2005 se průměrně počet dokončených bytů pohybuje v jednotkách. Nedostatečná bytová výstavba je způsobena zejména nedostatkem vhodných rozvojových ploch pro budování zejména rodinných domů. Tato skutečnost tak je důvodem toho, že část obyvatel se stěhuje za hranice města a své domy si budují ve správních územích jiných obcí.

Graf 25: Počet dokončených bytů celkem a z toho bytů v rodinných domech v letech 2005 - 2018



Zdroj: ČSÚ

Podle výsledků sčítání lidu, domů a bytů z roku 2011 se v Karvině evidovalo 4 059 obydlených domů a 25 578 bytů. Jejich rozdělení podle vlastnictví je znázorněno v grafech a vypovídá, že





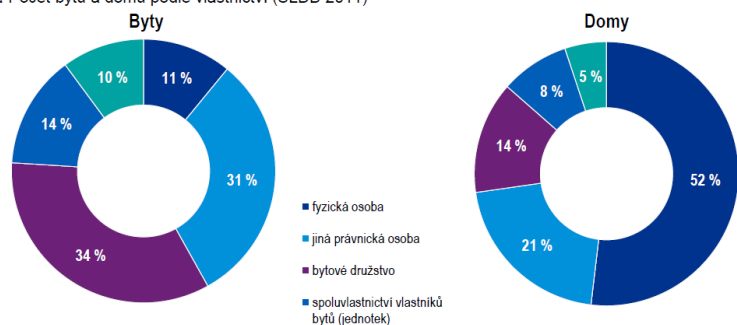
### Strategický plán ekonomického rozvoje - Socioekonomická analýza

statutární město Karviná  
Červen 2020

v případě domů připadá vlastnictví z většiny na fyzické osoby. Zatímco v případě bytů převažují bytové družstva a „jiné právnické osoby,“ zpravidla firmy.

V Moravskoslezském kraji se nachází okolo 40 000 bytů, které zpočátku spadaly pod vlastnictví OKD, později skoupené firmou Residomo (dříve RPG Byty) a dnes vlastněno švédskou společností Heimstaden Bostad. Heimstaden Bostad je jedním z největších poskytovatelů nájemního bydlení v Evropě. Mezi další významné vlastníky patří Stavební bytové družstvo DRUBYD, statutární město Karviná a nově vzniklá bytová družstva a společenství vlastníků bytových jednotek (SVJ). K datu 1.12.2019 vlastnilo město Karviná 736 bytů, včetně bytových domů pro seniory a osoby se zdravotním postižením.

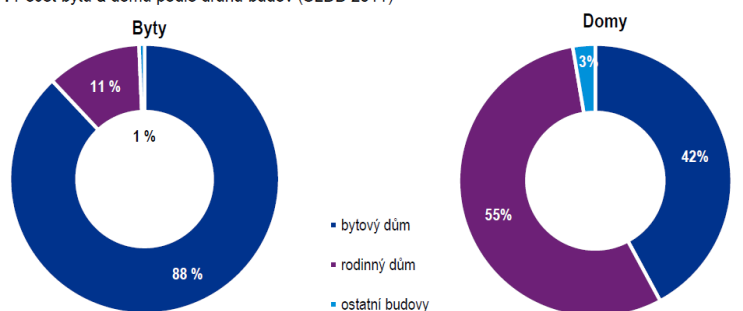
Graf 26: Počet bytů a domů podle vlastnictví (SLDB 2011)



Zdroj: ČSÚ

Město Karviná má v porovnání s ostatními velkými městy v Moravskoslezském kraji tradičně nejvyšší podíl bytových domů. Naopak ve výstavbě nových rodinných domů je v Karvině nižší aktivita ve srovnání s ostatními referenčními městy. V rozdělení podle druhů se v Karvině nachází 22 512 bytů v bytových domech, což je zastoupení 88 %. V rámci domů jsou s 55 % nejpočetnější rodinné domy, kterých je 2 241 oproti 1 710 bytových domů. Město počítalo mírný nárůst počtu nových rodinných domů mezi lety 2001 a 2011 a to převážně v městských částech Mizerov a Ráj. Právě pro stavby stejného charakteru se nadále připravují další části města Mizerov (Černý les, ulice Nad Dubinou, ulice Borovského) a ulice Polská či Svatopluka Čecha. Statutární město Karviná podporuje na svém území výstavbu rodinných domů finančním příspěvkem ve výši 150 tis. Kč na každý nově postavený rodinný dům.

Graf 27: Počet bytů a domů podle druhu budov (SLDB 2011)



Zdroj: ČSÚ

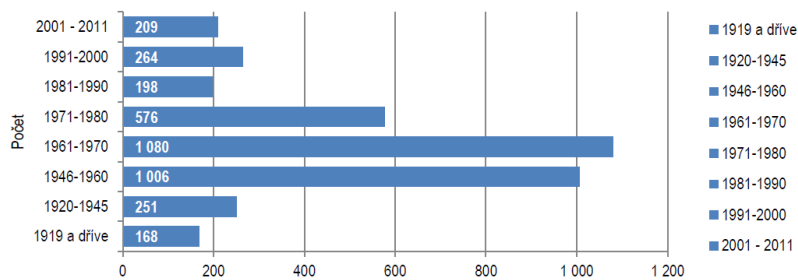


## Strategický plán ekonomického rozvoje - Socioekonomická analýza

statutární město Karviná  
Červen 2020

Historicky se bytové domy stavěly převážně po konci druhé světové války, až do konce 80. let 20. století. Výsledkem těchto intenzivních výstaveb v poválečném období je, že má Karviná nejvyšší podíl bytových domů v Moravskoslezském kraji.

**Graf 28:** Období výstavby bytových domů v Karviné (SLDB 2011)



Zdroj: ČSÚ

Počet obydlených bytů se v období 2001-2011 výrazně neměnil. Ovšem vzhledem k privatizacím a dalším faktorům se spíše měnila povaha užívání z nájemního na družstevní či osobní vlastnictví. I tak je ovšem 45 % bytů v nájemním typu užívání. Obdobně vysoké podíly nájemního užívání bytů pak nalezneme i v sousedním Bohumíně a Havířově. S ohledem na významný úbytek obyvatel a masivní privatizaci bytového fondu v minulých letech je v Karviné nabídka bydlení široká a bydlení je cenově dostupné.

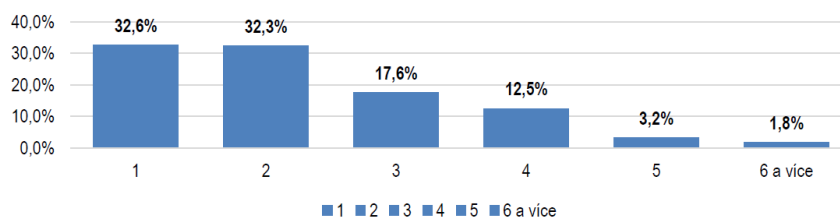
**Tabulka 26:** Obydlené byty v Karviné podle typu 2001 a 2011 (SLDB)

Druh bytu	Celkem				% zastoupení		
	SLDB 2001	SLDB 2011	Rozdíl (počet)	Příbytek / úbytek (%)	SLDB 2001	SLDB 2011	Rozdíl (pct body)
v rodinných domech	2 548	2 520	-28	-1,10 %	10,17 %	10,37 %	0,20
v bytových domech	22 450	21 647	-803	-3,58 %	89,64 %	89,07 %	-0,56
v ostatních budovách	47	135	88	187,23 %	0,19 %	0,56 %	0,37

Zdroj: ČSÚ

V Karviné byty obydlené jednou nebo dvěma osobami tvoří zhruba dvě třetiny všech obydlených bytů. Zbylé kategorie se dají obecně považovat za byty obydlené rodinami s dětmi. V rámci průměrné plochy bytů spadá Karviná ve srovnání s okolními městy k nejmenšímu průměru, a to 47,9 m<sup>2</sup> na byt a 27,2 m<sup>2</sup> na jednu osobu s trvalým pobytem.

**Graf 29:** Obydlené byty podle počtu bydlících osob v Karviné 2011 (SLDB)



Zdroj: ČSÚ



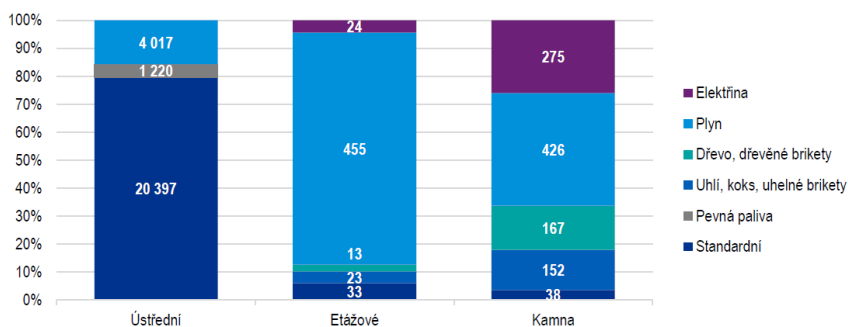
**Strategický plán ekonomického rozvoje - Socioekonomická analýza**  
statutární město Karviná  
Červen 2020

### 3.8.1 Energetika

Většina domů a bytů jsou napojeny na elektrickou distribuční síť. Napojení na vodovod a kanalizaci je zajištěno prostřednictvím Severomoravských vodovodů a kanalizací Ostrava. Teplo a teplou vodu zajišťuje ve městě Teplárna Karviná společně s Teplárnou ČSA, která vytápí více než 50 tisíc domácností, školy, nemocnice, úřady, obchodní střediska, průmyslové podniky a další objekty v Karviné, Havířově a okolních obcích.

Ve většině bytech se vytápí převážně přes ústřední topení, které odvádí teplo z tepláren. V případech etážového vytápění, nebo toho přes kamna se hlavně využívá plyn jako palivo, ale také se v porovnání s ústředním vytápěním objevuje větší poměr uhlí, dřeva či elektřiny.

**Graf 30:** Počet obydlených bytů podle způsobu vytápění (SLDB 2011)



Zdroj: ČSÚ



### 3.9 Sociální oblast



Kapitola shrnuje informace ze sociální oblasti, a to zejména o úrovni sociálního zabezpečení, kterými jsou vývoj průměrné výše starobních důchodů v okrese a výše vyplacených dávek státní sociální podpory a péstounské péče.

Součástí je také analýza kvality a dostupnosti zdravotní péče na území města a širšího okolí.

#### KLÍČOVÁ ZJIŠTĚNÍ

- ❖ Úroveň sociálního zabezpečení je v Karviné zcela srovnatelná s Moravskoslezským krajem a Českou republikou.
- ❖ Sociální úroveň obyvatelstva se projevuje ve výši vyplacených dávek státní sociální podpory. Počet dávek vyplacených na počet obyvatel v Karviné je více než 2x takový, než je tomu v Moravskoslezském kraji a více než 4x takový než v případě České republiky.
- ❖ Karviná disponuje dostupnou zdravotnickou péčí. Jsou k dispozici veškeré kategorie zdravotnictví od prvního kontaktu, specializované ambulance, lůžková zařízení až po denní stacionáře.
- ❖ V roce 2014 patřilo SO ORP Karviná k oblastem s vysokým počtem obyvatel v sociálně vyloučených lokalitách. Počet obyvatel se zde pohyboval v rozmezí 4 600 – 5 700. Sociálně vyloučené lokality se však podařilo ve městě eliminovat.

#### PROBLÉMOVÁ ANALÝZA

Úroveň sociálního zabezpečení je v Karviné zcela srovnatelná s Moravskoslezským krajem a Českou republikou. Jedním z indikátorů úrovně sociálního zabezpečení je výše starobních důchodů. Ty se v okrese Karviná pohybují na o něco vyšších částkách než je průměr v Moravskoslezském kraji a v České republice. To je dáno zaměřením regionu na hornický průmysl, ve kterém byla v minulém období historicky vyšší úroveň odměňování, ze které se starobní důchody vypočítávají.

Tabulka 27: Vývoj průměrné výše starobních důchodů v okrese Karviná, Moravskoslezském kraji a ČR v letech 2006 - 2019

Rok	Okres Karviná	Moravskoslezský kraj	Rozdíl okres Karviná/MSK	Česká republika	Rozdíl okres Karviná/ČR
2006	8 210	8 040	170	8 010	200
2007	8 781	8 590	191	8 560	221
2008	9 631	9 446	185	9 424	207
2009	10 010	9 820	190	9 803	207
2010	10 104	9 898	206	9 884	220
2011	10 535	10 311	224	10 296	239
2012	10 738	10 506	232	10 490	248
2013	10 914	10 672	242	10 653	261
2014	10 990	10 758	232	10 741	249
2015	11 244	11 014	230	10 994	250
2016	11 311	11 095	216	11 078	233
2017	11 674	11 455	219	11 435	239
2018	12 197	11 978	219	11 960	237
2019	13 209	13 007	202	12 996	213

Zdroj: ČSÚ

Do jaké míry jsou občané soběstační z hlediska vlastních disponibilních finančních prostředků sloužících k pokrytí jejich životních potřeb, zjistíme dle čerpání sociálních dávek. V následující





## Strategický plán ekonomického rozvoje - Socioekonomická analýza

statutární město Karviná  
Červen 2020

tabulce jsou uvedeny vyplacené dávky státní sociální podpory ve srovnání okresů Moravskoslezského kraje a České republiky. Z dat vyplývá, že v okrese Karviná je z dávek státní sociální podpory nejvíce vyplácena dávka, kterým je rodičovský příspěvek a příspěvek na bydlení.

**Tabulka 28:** Vyplacené dávky státní sociální podpory a péčovské péče v roce 2018 v územním srovnání v tis. Kč

Území	Dávky státní sociální podpory celkem	z toho					Dávky péčovské péče
		příspěvek na dítě	příspěvek na bydlení	rodičovský příspěvek	porodné	pohřebné	
Česká republika	35 355 993	2 520 119	7 689 233	24 958 756	175 359	12 525	3 801 670
Moravskoslezský kraj	4 710 555	417 540	1 654 384	2 612 153	24 723	1 755	660 471
Bruntál	335 943	42 284	102 501	188 642	2 391	125	50 770
Frýdek-Místek	684 867	54 084	157 289	469 888	3 371	235	87 050
<b>Karviná</b>	<b>1 099 955</b>	<b>99 673</b>	<b>487 733</b>	<b>506 708</b>	<b>5 436</b>	<b>405</b>	<b>218 289</b>
Nový Jičín	471 811	39 526	81 878	347 789	2 418	200	74 317
Opava	605 597	50 211	162 838	389 200	3 118	230	61 619
Ostrava-město	1 512 382	131 762	662 145	709 927	7 989	560	168 425

Zdroj: ČSÚ

Další dostupná data se vztahují k území správních obvodů pověřených obecních úřadů (POÚ). K městu Karviná tak patří i spádové obce Stonava, Dětmárovice a Petrovice u Karviné. Jedním druhem dávek bojujícím proti sociálnímu vyloučení a pomoci osobám s nedostatečnými příjmy je příspěvek v hmotné nouzi. Porovnatelným ukazatelem vůči Moravskoslezskému kraji a ČR je zde celkový počet příspěvků na 1000 obyvatel. Počet POÚ Karviná převyšuje počet Moravskoslezského kraje více jak 2 krát.

**Tabulka 29:** Průměrný počet měsíčních vyplacených dávek pomoci v hmotné nouzi za 1Q 2019

Území	Příspěvek na živobytí	Doplatek na bydlení	Mimořádná okamžitá pomoc	Celkem dávky v hmotné nouzi	Celkem příspěvků na 1000 obyvatel
<b>POÚ Karviná</b>	<b>1 731</b>	<b>1 177</b>	<b>22</b>	<b>2 930</b>	<b>45,6</b>
Moravskoslezský kraj	16 676	10 242	320	27 238	22,6
ČR	67 961	35 927	1 678	105 566	9,9

Zdroj: Komunitní plán 2019 - 2023

Příspěvek související s péčí o nemohoucí osoby se nazývá příspěvek na péči. Tento příspěvek je určen osobám, které pečují o jiné fyzické osoby ve zvládnání základních životních potřeb a dále v rozsahu stanoveném zákonem o sociálních službách. Příspěvek na péči je v přepočtu na 1000 obyvatel nižší než v Moravskoslezském kraji a ČR, o něco je potom vyšší oproti POÚ Karviná.

**Tabulka 30:** Počet vyplacených příspěvků na péči k prosinci 2018

Území	Příspěvek na péči	Celkem příspěvků na 1000 obyvatel
<b>Město Karviná - odhad</b>	<b>1720</b>	<b>32,6</b>
POÚ Karviná	2062	32,1
Moravskoslezský kraj	43882	36,5
Česká republika	358223	33,6

Zdroj: Komunitní plán 2019 - 2023

Na území města Karviná je dostupná kvalitní zdravotní péče. Jsou k dispozici veškeré kategorie zdravotnictví od prvního kontaktu, specializované ambulance, lůžková zařízení až po denní stacionáře. V současnosti je síť jednotlivých zařízení dostatečná i s ohledem na zastoupení jednotlivých odborností. Jednotlivá zařízení se mohou nadále rozšiřovat v rámci své odbornosti z důvodu naplnění kapacitních možností.

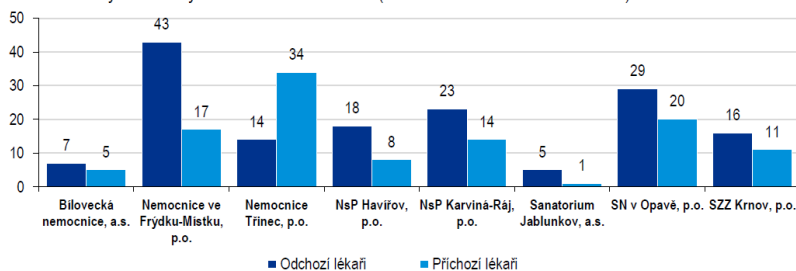
Ve městě se nachází dvě nemocnice - Nemocnice s poliklinikou Karviná – Ráj, s celkovým počtem 785 lůžek a 15 odděleními a Karvinská hornická nemocnice a. s. (která disponuje zvláštním oddělením nemocí z povolání) se 142 lůžky a 7 odděleními.



**Strategický plán ekonomického rozvoje - Socioekonomická analýza**  
statutární město Karviná  
Červen 2020

Okres Karviná je jeden z okresů Moravskoslezského kraje, kde dochází k největší migraci pacientů mimo nemocnici svého bydliště. K roku 2017 se jednalo o více jak 30 % pacientů. Problémem je nejenom migrace pacientů, ale zejména migrace lékařů. Ve sledovaném období převažovaly, kromě nemocnice v Třinci, počty odchozích lékařů. Ze součtu všech odchozích lékařů mělo 129 lékařů odbornou, nebo specializovanou působnost (tzv. L2 a L3, atestovaní odborníci se samostatnou praxí bez dohledu). Příchozích bylo pouze 37 s takovou způsobilostí. Právě v okrese Karviná byly v roce 2017 známy největší problémy se zajištěním základního chodu některých oborů.

**Graf 31:** Příchody a odchody lékařů z nemocnic MSK (období leden 2016 - květen 2017)



Zdroj: ČSÚ

Ukazatele týkající se pracovní neschopnosti v okrese Karviná stoupají. Rok 2019 oproti roku 2014 představuje více jak 30% nárůst u daných ukazatelů. Největší nárůst (37%) představuje počet nově hlášených případů pracovní neschopnosti na 100 nemocensky pojištěných. Jediný pokles (3%) představuje průměrný počet nemocensky pojištěných osob. Pokles tohoto ukazatele nepředstavuje pozitivní vývoj jako by představoval u ostatních ukazatelů v tabulce.

**Tabulka 31:** Vybrané charakteristiky zdravotnictví v okrese Karviná za roky 2014 - 2019

	2014	2015	2016	2017	2018	2019	Rozdíl 2014/2019
Průměrné procento pracovní neschopnosti	4,9	5,2	5,9	5,7	6,2	6,6	35 %
Počet nově hlášených případů pracovní neschopnosti	22 444	25 672	26 609	26 277	29 120	29 693	32 %
Kalendářní dny pracovní neschopnosti	1 123 308	1 176 503	1 306 425	1 279 134	1 380 655	1 464 780	30 %
Počet nově hlášených případů pracovní neschopnosti na 100 nemocensky pojištěných	35,9	41,5	43,8	43,1	47,4	49,1	37 %
Průměrný počet nemocensky pojištěných osob	62 531	61 820	60 795,9	61 025,2	61 406,7	60 520	-3 %

Zdroj: ČSÚ

Oproti ostatním okresům Moravskoslezského kraje k roku 2019 má okres Karviná nejvyšší průměrné procento pracovní neschopnosti (6,6 %) a nejvyšší počet nově hlášených případů pracovní neschopnosti na 100 pojištěných (49,1).

**Tabulka 32:** Porovnání vybraných charakteristik okresů Moravskoslezského kraje za rok 2019

	Karviná	Bruntál	Opava	Ostrava-město	Nový Jičín	Frýdek-Místek
Průměrné procento pracovní neschopnosti	6,6	5,1	5,8	5,4	5,8	6,2
Počet nově hlášených případů pracovní neschopnosti	29 693	10 625	23 387	78 084	32 071	31 303
Kalendářní dny pracovní neschopnosti	1 464 780	488 149	1 164 930	3 737 009	1 495 964	1 643 570
Počet nově hlášených případů pracovní neschopnosti na 100 nemocensky pojištěných	49,1	40,8	42,4	41	45	42,9



## Strategický plán ekonomického rozvoje - Socioekonomická analýza

statutární město Karviná  
Červen 2020

Průměrný počet nemocensky pojištěných osob	60 520	26 025,4	55 205,8	190 285,6	71 246,6	72 948,9
--	--------	----------	----------	-----------	----------	----------

Zdroj: ČSU

Důležitou minoritu představují občané se zdravotním postižením. Počet všech osob se zdravotním postižením je odhadován kvůli neexistující jednotné evidenci. Dle vydaných zdravotních průkazů OZP v roce 2018 obdrželi nejčastěji průkaz osoby se zvlášť těžkým postižením a další nejčastější počet představovali občané se zvlášť těžkým postižením s průvodcem. Právě tyto občané potřebují zvlášť intenzivní péči a dostupné sociální služby.

Tabulka 33: Počet osob se zdravotním postižením

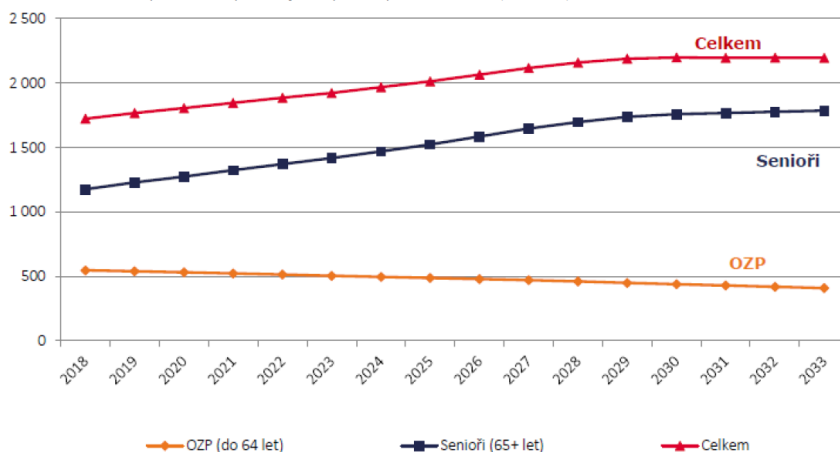
Rok	TP	ZTP	ZTP/P
2018	305 (3)	727 (10)	507 (54)

Pozn. v závorce uveden počet osob do 18 let

Zdroj: Komunitní plán 2019 - 2023

Vzhledem k demografickému stárnutí obyvatel se může očekávat vzrůst osob vyžadujících sociální pomoc a tím i vzrůst počtů příspěvků na péči. Ze stávajících 1720 se očekává do roku 2033 nárůst na 2200, tedy 28% nárůst. Zatímco počet seniorů pobírající příspěvky bude stoupat, počet OZP bude tendenčně klesat a to do roku 2033 na zhruba 410.

Obrazek 12: Odhad počtu osob potřebujících pomoc při sebeobsluze, Karviná, střední varianta



Zdroj: Komunitní plán 2019 - 2023

V roce 2014 patřilo SO ORP Karviná k oblasti s vysokým počtem obyvatel v sociálně vyloučených lokalitách. Počet obyvatel se zde pohyboval v rozmezí 4 600 – 5 700. Touto hustotou patřila tato oblast mezi osm nejhustěji obydlených vyloučených lokalit v České republice. Vyloučené lokality představovali pro město Karviná nejenom bezpečnostní rizika, ale i postupné vystěhovávání původních obyvatel či snižování kvality života v těchto oblastech se „špatnou adresou“. Od této doby došlo k postupnému vývoji a úbytku těchto lokalit. Bylo tak z důvodu demolice některých domů, či jejich zrušení. Jednalo se tak například o ubytovnu Mašinka či ubytovací středisko Předvoj. V současné době tak nejsou ve městě Karviná zmapovány žádné sociálně vyloučené lokality.



### 3.10 Image a cestovní ruch



Zhodnocen je potenciál cestovního ruchu města Karviná a jeho okolí pro rozvoj turismu.

Analyzován je vývoj cestovního ruchu na základě statistiky hromadných ubytovacích zařízení, a to nejen v rámci města, ale širších souvislostí v rámci SO ORP, okresu Karviná a území Těšínského Slezska.

#### KLÍČOVÁ ZJIŠTĚNÍ

- ❖ Karviná nepředstavuje typickou destinaci cestovního ruchu a v současné době ani nemá pro rozvoj cestovního ruchu významné předpoklady. Město má však status lázeňského místa a celou řadu rozvojových možností, které může za účelem rozvoje turismu využít (post hornická krajina, industriální památky).
- ❖ Do Karviné přijelo v roce 2018 necelých 20 tis. hostů, kteří zde strávili přes 253 tis. přenocování. Průměrný počet strávených nocí tak vysoce převyšuje běžný průměr.
- ❖ Výkonnost města je tak zcela závislá na lázeňství, ostatní formy cestovního ruchu zde nemají podstatný význam. Ubytovací kapacita se koncentruje do několika hromadných ubytovacích zařízení (HUZ), přičemž těmi největšími jsou lázeňská ubytovací zařízení.
- ❖ Z hlediska významu Karviná v rámci svého okolí zcela dominuje. Výkonnost města na SO ORP Karviná je cca 95 % a na okresu Karviná se blíží 80 %.

#### PROBLÉMOVÁ ANALÝZA

Cestovní ruch patří celosvětově k nejnákladnějším odvětvím nejenom celosvětové ekonomiky, ale i na národní a regionální úrovni. Z dat za rok 2018 tvořil cestovní ruch 2,9% HDP České republiky (153 mld. Kč) a zaměstnával 240,6 tisíce osob. V České republice byli návštěvníci tvořeni z 57% zahraničními a z 43% tuzemskými.

Pro zhodnocení potenciálu města je možné vyjít ze studie Ústavu územního rozvoje z roku 2010, zabývající se hodnocením potenciálu cestovního ruchu v SO ORP. Metodika hodnocení potenciálu cestovního ruchu se zaměřovala na rozhodující aspekty ovlivňující rozvoj cestovního ruchu a rekreace v území. Jelikož soubor územních podmínek a předpokladů pro rozvoj cestovního ruchu vytváří složitý multidisciplinární systém, do něhož vstupuje mnoho aspektů a kvantifikace systému je tak velmi složitá, bylo podmínkou zkoumání tohoto systému jeho zjednodušení a rozčlenění na měřitelné segmenty. Ty pak vystupují v pozici dílčích potenciálů cestovního ruchu a celkový potenciál je koncipován jako jejich souhrn. V bodovém vyjádření je dílčím segmentům přiřazován určitý počet bodů. Součet bodů pak představuje konečný potenciál cestovního ruchu. Výsledkem této analýzy bylo i hodnocení SO ORP Karviná jejíž

Obrázek 13: Kartogram celkové atraktivity cestovního ruchu v rámci ORP Karviná



Zdroj: Ústav územního rozvoje (ÚUR)

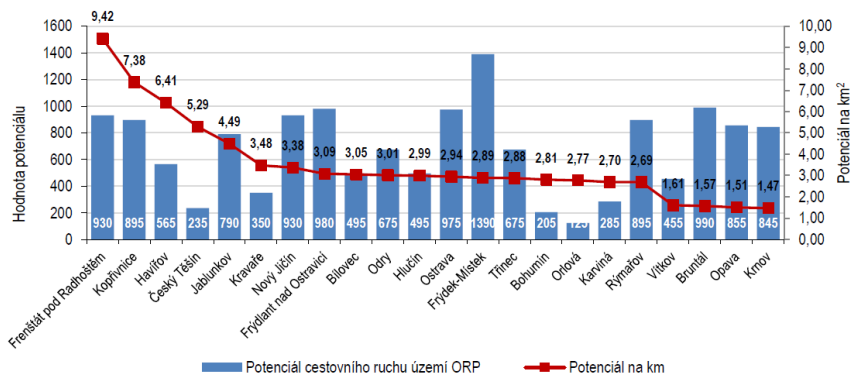


## Strategický plán ekonomického rozvoje - Socioekonomická analýza

statutární město Karviná  
Červen 2020

úroveň potenciálu patří v rámci Moravskoslezského kraje k těm nižším. Přesnější porovnání potenciálu představuje jeho přepočtení na km<sup>2</sup>, ze kterého vyplývá, že SO ORP Karviná je v rámci kraje až šestá od konce.

**Graf 32:** Bodové ohodnocení potenciálu cestovního ruchu na území ORP v Moravskoslezském kraji rok 2010 a přepočtení na 1 km<sup>2</sup>



Zdroj: Ústav územního rozvoje, Potenciál cestovního ruchu v ČR

V Karviné však najdeme celou řadu památek, které se svojí lokalitou soustřeďují většinou v oblasti Karviná - Fryštát. Plošná památková ochrana je zde zastoupena památkovou zónou zahrnující několik kulturních památek. Jedná se například o Zámek Fryštát situovaný na Masarykově náměstí z konce 18. století, společně se sousedním farním kostelem Povýšení sv. Kříže, jehož historické jádro je dochováno z 2. čtvrtiny 14. století. Zámek doplňuje zámecký park (nyní park Boženy Němcové) s dvěma památnými stromy, s dětským koutkem, možností zapůjčení loděk a zookoutkem s výběhem pro vysokou zvěř a drobným vodním ptactvem. Masarykovo náměstí zde zdobí empírová radnice s renesanční věží dochovanou z konce 16. stol. zdobená kamenným erbem Piastovců a zbytkem kovového řetězu pranýře.

Historii připomíná „šikmý Kostel sv. Petra z Alkantary“ patřící mezi národní kulturní památky, což z něj činí asi nejvýznamnější památkový objekt ve městě. Tento barokní kostel pochází z roku 1736 a je raritou především vychýlení kostela od svislé osy o 6,8 stupně. Pro představu, je toto vychýlení o necelé 3 stupně vyšší než vychýlení Šikmé věže v Pise. Stalo se tak v důsledku poddolování kostela. Do roku 2011 kostel poklesl o zhruba 37 metrů.

Důležitou kulturní památkou a objektem cestovního ruchu jsou Lázně Darkov. Historické Lázně Darkov mají 150letou historii. Zdejší jodové lázně patří k jedněm z nejstarších v Evropě. Celosvětové povědomí o lázních je způsobeno také díky přírodním léčivým silně mineralizovaným vodám jodobromovou solankou známou také jako „Zlato z Darkova“. Kromě samotného areálu lázní s přilehlým lázeňským parkem založeným na konci 19. století, společenským domem s restaurací a kaplí sv. Anny z počátku 20. století zde mohou návštěvníci obdivovat i železobetonový silniční most z roku 1925 vedoucí přes řeku Olši do areálu Lázní.

Lázně Darkov jsou významným prvkem cestovního ruchu a důležitým ekonomickým a společenským prvkem. Mimo léčebných procedur Lázně nabízí i například bazény, sauny a posilovnu. Lázně se dělí na dvě části, Léčebna Darkov a Rehabilitační sanatorium. Sanatorium je od Historických Lázní vzdáleno 5 km a bylo otevřeno v roce 1933. Jelikož v období válek sloužila budova jako vojenský lazaret, slouží toto léčebné zařízení Svému rehabilitačnímu účelu více než 40 let.





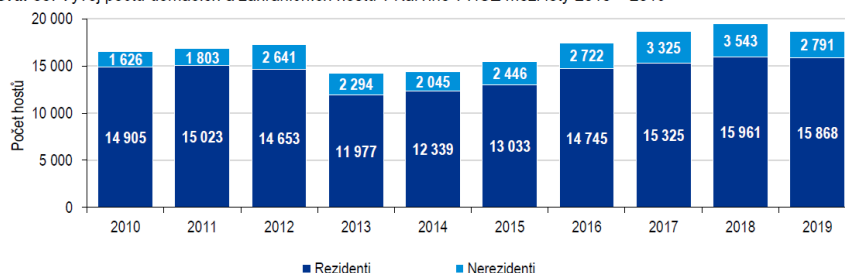
## Strategický plán ekonomického rozvoje - Socioekonomická analýza

statutární město Karviná  
Červen 2020

Nedaleko Lázní Darkov se nachází i Karvinské moře, vodní plocha vzniklá v důsledku důlních poklesů. Tato oblast je nyní využívána především místními obyvateli, ale do budoucna by měla přilákat i zahraniční turisty. Oblast by se měla proměnit v rekreační místo s písčitou pláží s možností sportovních vyžití a cyklostezkami.

Návštěvnost města je možné analyzovat na základě počtu hostů a počtu přenocování v HUZ. Od sledovaného období do roku 2019 byl největší počet rezidentů a nerezidentů v roce 2018. V roce 2019 došlo k mírnému poklesu v obou kategoriích. Poměr nerezidentů na celkovém počtu hostů je dlouhodobě nízký. V roce 2019 tvořili nerezidenti 18 % na celkovém počtu. Poměr nerezidentů v roce 2010 byl pouhých 11 %. Došlo tak k mírnému nárůstu. Celkový počet hostů se od roku 2010 zvýšil o téměř 13 %.

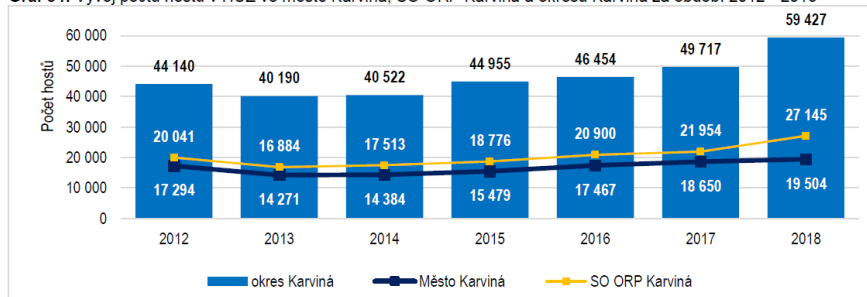
**Graf 33:** Vývoj počtu domácích a zahraničních hostů v Karviné v HUZ mezi lety 2010 – 2019



Zdroj: ČSÚ

Počet hostů ve městě Karviná od roku 2014 postupně roste, stejně tak počet hostů v SO ORP Karviná a okrese Karviná. Od roku 2014 se ve městě Karviná počet hostů zvýšil o necelých 37 %. V SO ORP došlo ke zvýšení o 61 % a v celém okrese o 48 %. Podíl hostů v městě Karviná tvoří v roce 2018 téměř 33 % na celkovém počtu hostů v okrese.

**Graf 34:** Vývoj počtu hostů v HUZ ve městě Karviná, SO ORP Karviná a okrese Karviná za období 2012 - 2018



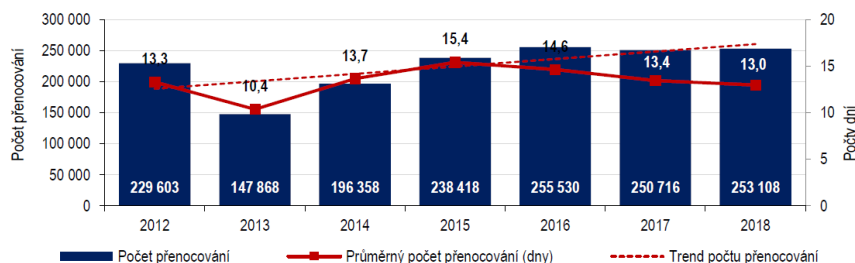
Zdroj: ČSÚ

Počet přenocování dosáhl v roce 2018 ve městě celkem 253 108 nocí, přičemž tento počet od roku 2014 kontinuálně roste. Za poslední roky 2016 až 2018 stagnuje počet přenocování na hranici kolem 250 tisíc. Délka průměrného pobytu se od roku 2015 postupně snižuje z 15 dní na 13 dní, je však v porovnání s běžným průměrem výjimečná. Tato skutečnost pouze dokládá značnou závislost města na lázeňství.



**Strategický plán ekonomického rozvoje - Socioekonomická analýza**  
statutární město Karviná  
Červen 2020

**Graf 35:** Vývoj počtu přenocování ve městě Karviná za období 2012 – 2018



Zdroj: ČSÚ

Počet přenocování v HUZ se podílí na výkonosti v rámci SO ORP Karviná téměř ze 100 %. To samé se dá říci o podílu na okrese Karviná. I přesto, že podíl za poslední rok klesl o 4 %, stále se pohybuje nad 70 % z celkového počtu v celém okrese.

**Tabulka 34:** Podíl počtu přenocování na okrese Karviná a SO ORP Karviná

	2012	2013	2014	2015	2016	2017	2018
Podíl na okrese	82%	74%	79%	81%	82%	81%	77%
Podíl na SO ORP	97%	96%	97%	97%	97%	97%	94%

Zdroj: ČSÚ

V porovnání s deseti městy s podobným počtem obyvatel, se cestovní ruch pohybuje na dobré úrovni. I přes relativně nízký počet hostů oproti ostatním městům, je zde třetí největší počet přenocování a nejvyšší počet průměrných přenocování. Je to způsobeno především ozdravnými pobyty v Lázních Darkov. Oproti ostatním městům zaznamenává Karviná pouze mírný nárůst v porovnání s rokem 2012 v kategoriích počet hostů a počet přenocování.

**Tabulka 35:** Porovnání počtu hostů a přenocování za roky 2012 a 2019 včetně procentuálního rozdílu v deseti městech o podobném počtu obyvatel

Město	Počet hostů			Počet přenocování			Průměrný počet dní přenocování		
	2012	2019	%	2012	2019	%	2012	2019	%
Haviřov	8 462	13 079	55 %	14 505	23 307	61 %	1,7	1,8	4 %
Kladno	10 221	18 568	82 %	24 195	42 797	77 %	2,4	2,3	-3 %
Most	20 456	28 800	41 %	36 520	69 836	91 %	1,8	2,4	36 %
Opava	20 005	30 036	50 %	40 448	52 595	30 %	2,0	1,8	-13 %
Frýdek-Místek	28 669	30 172	5 %	56 565	64 183	13 %	2,0	2,1	8 %
<b>Karviná</b>	<b>17 294</b>	<b>18 659</b>	<b>8 %</b>	<b>229 603</b>	<b>254 468</b>	<b>11 %</b>	<b>13,3</b>	<b>13,6</b>	<b>3 %</b>
Jihlava	31 317	36 466	16 %	61 558	70 598	15 %	2,0	1,9	-2 %
Teplice	40 369	64 494	60 %	256 097	312 270	22 %	6,3	4,8	-24 %
Chomutov	30 312	49 511	63 %	72 538	122 965	70 %	2,4	2,5	4 %
Karlovy Vary	262 814	444 938	69 %	1 850 351	1 941 790	5 %	7,0	4,4	-38 %

Zdroj: ČSÚ

Důležitý faktor pro město ve spojitosti s turismem představuje i dostupná kapacita ubytovacích prostor pro zajištění ubytování turistům. Podle údajů Českého statistického úřadu je počet hromadných ubytovacích zařízení (HUZ) téměř neměnný až na výkyvy v roce 2015 a 2016. V celku neměnné hodnoty byly zjištěny i u analýzy pokojů a lůžek. V roce 2017 a 2018 bylo

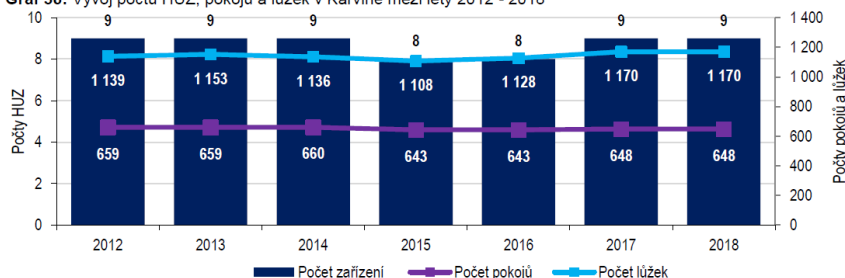


## Strategický plán ekonomického rozvoje - Socioekonomická analýza

statutární město Karviná  
Červen 2020

množství HUZ, pokojů a lůžek totožné z toho počtu lůžek bylo nejvíce od roku 2012. I přes zvýšení počtu turistů od roku 2013 o 13 %, počet lůžek se od roku 2013 zvýšil o pouhých 3 %. Zvýšila se tak celková vytíženost ubytovacích kapacit.

Graf 36: Vývoj počtu HUZ, pokojů a lůžek v Karviné mezi lety 2012 - 2018



Zdroj: ČSÚ

Městu Karviná náleží většinový podíl všech HUZ, pokojů a lůžek v SO ORP Karviná. Zatímco se od roku 2012 do roku 2017 pohyboval poměr na 80% hranici, klesl tento poměr v roce 2018. Například podíl HUZ města Karviná vůči SO ORP Karviná klesl o 7 %, podíl pokojů a lůžek o 4 %.

Tabulka 36: Vývoj poměrového zastoupení HUZ, pokojů a lůžek Karviné vůči SO ORP Karviná za roky 2012 – 2018

	2012	2013	2014	2015	2016	2017	2018
Podíl HUZ	82 %	82 %	82 %	80 %	80 %	82 %	75 %
Podíl pokojů	89 %	89 %	89 %	89 %	89 %	89 %	85 %
Podíl lůžek	87 %	87 %	87 %	87 %	87 %	87 %	83 %

Zdroj: ČSÚ

Město Karviná má na počet HUZ relativně nízké zastoupení v okrese Karviná. I přes nižší podíl HUZ je dlouhodobě podíl pokojů a lůžek více než 50%. Vysoký podíl lůžek a pokojů zapříčiňují Lázně Darkov, které samotné měli k prosinci roku 2017 kapacitu 780 lůžek, což na celkovém počtu lůžek ve městě Karviná, jehož počet v roce 2017 byl 1170, tvoří 66 %.

Tabulka 37: Vývoj poměrového zastoupení HUZ, pokojů a lůžek Karviné vůči okrese Karviná za roky 2012 – 2018

	2012	2013	2014	2015	2016	2017	2018
Podíl HUZ	20 %	21 %	24 %	21 %	22 %	25 %	23 %
Podíl pokojů	54 %	55 %	57 %	56 %	58 %	60 %	56 %
Podíl lůžek	48 %	50 %	52 %	50 %	51 %	54 %	50 %

Zdroj: ČSÚ

Oproti roku 2018 se mírně zvýšila kapacita HUZ a to jak na samotném počtu HUZ, tak na počtu pokojů a lůžek v zařízeních. Největší kategorií tvoří ostatní hromadné ubytovací zařízení, jehož počty zaznamenávají meziroční nárůst.

Zástupcem v kategorii HUZ s nejvyšším počtem pokojů je Léčebna Darkov společně s Rehabilitačním Sanatoriem.

Tabulka 38: Přehled hromadných ubytovacích zařízení v Karviné v roce 2020

Název	Kategorie	Pokoje
HOTEL DARKOV	Hotel ***	10 a méně
HOTEL DVŮR OLŠINY	Hotel ***	10 a méně
HOTEL RESTAURANT NA FRYŠTÁTSKÉ	Hotel ***	11 až 50
HOTEL SPORT	Hotel **	11 až 50





**Strategický plán ekonomického rozvoje - Socioekonomická analýza**  
statutární město Karviná  
Červen 2020

<b>PENZION JELEN</b>	Penzion	10 a méně
<b>LÉČEBNA DARKOV</b>	Ostatní zařízení jinde nespecifikovaná	101 a více
<b>REHABILITAČNÍ SANATORIUM</b>	Ostatní zařízení jinde nespecifikovaná	101 a více
<b>UBYTOVNA MAJÁČEK</b>	Ostatní zařízení jinde nespecifikovaná	11 až 50

Zdroj: ČSÚ



### 3.11 Institucionální kapacita a legislativa



Kapitola obsahuje informace o hospodaření města, které jsou analyzovány na základě jednotlivých rozpočtových položek, dluhové služby a střednědobého rozpočtového výhledu do roku 2022.

Součástí kapitoly jsou také informace o struktuře města včetně přehledu zřízovaných organizací a důležitých legislativních předpisech.

#### KLÍČOVÁ ZJIŠTĚNÍ

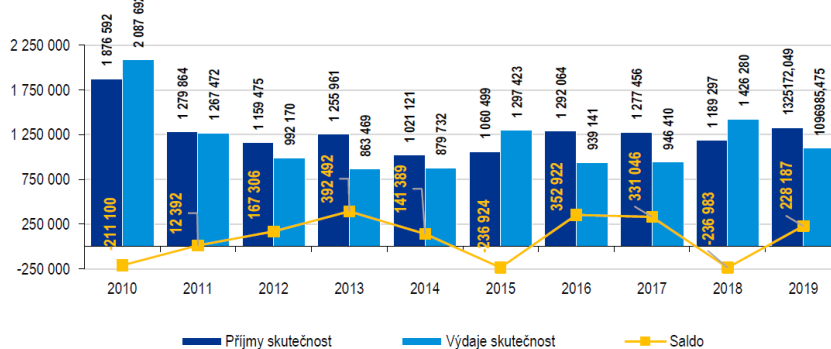
- ❖ Karviná se chová rozpočtově odpovědně a dlouhodobě hospodaří s vyrovnaným rozpočtem. Dopad pandemie COVID-19 a hospodářská recese budou mít negativní dopady na výši rozpočtu v nadcházejícím období.
- ❖ Město má průměrné příjmy na jednoho obyvatele, ale mírně podprůměrné výdaje v rámci srovnatelně velkých měst.
- ❖ Město disponuje dostatečnou institucionální kapacitou včetně robustní vzdělávací soustavy a systému dalších příspěvkových a jím zřízovaných organizací.

#### PROBLÉMOVÁ ANALÝZA

##### 3.11.1 Analýza rozpočtu

Město Karviná se chová rozpočtově odpovědně. Za posledních 10 let převýšily výdaje výrazněji příjmy pouze třikrát a to v letech 2010, 2015 a 2018. Rozpočet města má mírně klesající tendenci, což je dáno snižováním příjmů z rozpočtového určení daní (RUD) v důsledku poklesu počtu obyvatel. Pokles rozpočtu zosobněný poklesem obyvatel tak byl částečně kompenzován podílem na sdílených daních, kterých se vybralo v ekonomice v důsledku hospodářského růstu více. Rok 2020 však s ohledem na dopady pandemie COVID-19 bude pravděpodobně znamenat pokles příjmů rozpočtu.

Graf 37: Vývoj skutečných příjmů a výdajů k poslednímu dni v letech 2010 - 2019



Zdroj: Monitor státní pokladny

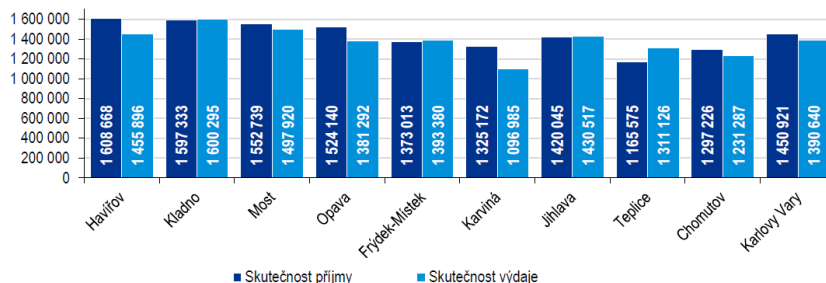
V porovnání struktury skutečnosti příjmů a výdajů s devíti dalšími statutárními městy o podobném počtu obyvatel České republiky vyplývá, že Karviná měla za rok 2019 nejnižší výdaje ze všech. Příjmy města Karviná se oproti ostatním městům zásadně neliší. Porovnávaná města mají více obyvatel, pouze Karlovy Vary a město Jihlava mají počet obyvatel nižší.



## Strategický plán ekonomického rozvoje - Socioekonomická analýza

statutární město Karviná  
Červen 2020

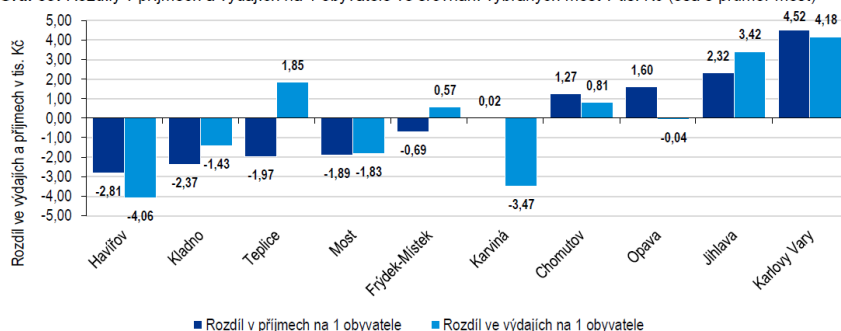
**Graf 38:** Porovnání skutečných příjmů a výdajů za rok 2019 statutárních měst o podobném počtu obyvatel v tis. Kč



Zdroj: Monitor státní pokladny

Přesnější porovnání příjmů a výdajů představuje jejich přepočet na 1 obyvatele. Z grafu níže pak vyplývá, že nejmenší příjmy a výdaje má oproti průměru těchto měst Havířov. Karviná je z hlediska příjmů přibližně na průměru, z hlediska výdajů hluboko pod průměrem. Největší příjmy na obyvatele pak mají krajská města Jihlava a Karlovy Vary, přestože jejich počet obyvatel patří k těm nižším.

**Graf 39:** Rozdíly v příjmech a výdajích na 1 obyvatele ve srovnání vybraných měst v tis. Kč (osa 0 průměr měst)



Zdroj: Monitor státní pokladny

V roce 2019 tvořily pro Karvinou daňové příjmy největší objem přijatých zdrojů, a to celkem 72 %. V porovnání s ostatními statutárními městy je tento poměr pátý největší. Co se týká ostatních druhů příjmů, pohybuje se město Karviná spíše v průměru a výrazněji neosciluje.

**Tabulka 39:** Struktura příjmů v roce 2019 v porovnání s dalšími statutárními městy s podobným počtem obyvatel (v % ze všech příjmů)

	Havířov	Kladno	Most	Opava	Frydek	Karviná	Jihlava	Teplice	Chomutov	Karlovy Vary
Daňové příjmy	75,9 %	81,5 %	78,6 %	69,8 %	71,5 %	72,1 %	66,5 %	79,7 %	66,1 %	67,5 %
Přijaté transfery	19,9 %	11,2 %	14,5 %	11,5 %	16,7 %	16,1 %	16,8 %	8,3 %	21,3 %	21,1 %
Nedaňové příjmy	3,8 %	6,2 %	6,2 %	17,8 %	11,3 %	11,1 %	16,4 %	11,0 %	10,4 %	8,6 %
Kapitálové příjmy	0,4 %	1,1 %	0,7 %	1,0 %	0,4 %	0,6 %	0,9 %	1,0 %	2,3 %	2,8 %

Zdroj: Monitor státní pokladny

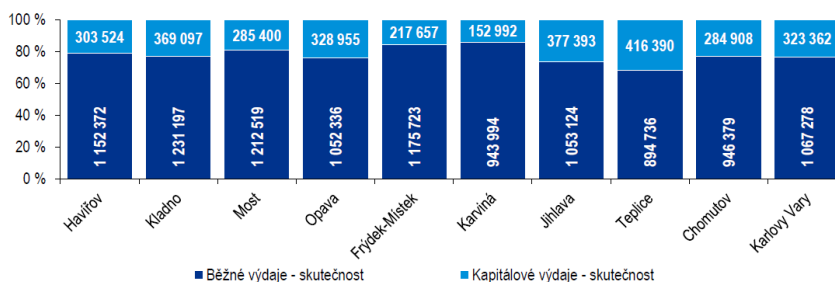


**Strategický plán ekonomického rozvoje - Socioekonomická analýza**  
statutární město Karviná  
Červen 2020

**Běžné a kapitálové výdaje**

Poměr běžných a kapitálových výdajů mají všechna analyzovaná statutární města podobný. Nejvíce však investovalo město Jihlava a Teplice. Karviná má ze všech měst nejmenší podíl kapitálových výdajů.

**Graf 40:** Rozložení běžných a kapitálových výdajů deseti statutárních měst za rok 2019



Zdroj: Monitor státní pokladny

Z deseti porovnávaných měst nejsou pouze tři zatíženy dluhovou službou, a to včetně Karviné.

**Tabulka 40:** Dluhová služba deseti statutárních měst za rok 2019 v tis. Kč

	Haviřov	Kladno	Most	Opava	Frydek-Místek	Karviná	Jihlava	Teplice	Chomutov	Karlovy Vary
<b>Dluhová služba</b>	105 078	0	38 702	204 753	21 592	0	49 761	0	52 803	44 115

Zdroj: Monitor státní pokladny

Odvětvová struktura je obdobná u všech porovnávaných měst. Nejvíce finančních prostředků směřuje do služeb pro obyvatelstvo, následuje všeobecná veřejná správa a průmyslová odvětví. Právě takto seřazené výdaje má i město Karviná. Ve výdajích do všeobecné veřejné správy a služeb vynakládá město Karviná největší poměr finančních prostředků ze všech deseti analyzovaných statutárních měst a to průměrně o 5 %. Naopak zmíněné výdaje do průmyslu jsou oproti průměrným hodnotám vynaložených prostředků o 4 % nižší.

**Tabulka 41:** Struktura výdajů v roce 2019 v deseti statutárních městech ČR o podobném počtu obyvatel (v % ze všech výdajů)

	Haviřov	Kladno	Most	Opava	Frydek-Místek	Karviná	Jihlava	Teplice	Chomutov	Karlovy Vary
<b>Služby pro obyvatelstvo</b>	46,1 %	49,6 %	45,9 %	49,6 %	43,1 %	48,2 %	37,9 %	58,4 %	52,8 %	47,2 %
<b>Všeobecná veřejná správa a služby</b>	19,4 %	21,2 %	19,3 %	18,0 %	21,9 %	25,2 %	24,1 %	14,5 %	20,4 %	20,5 %
<b>Průmyslová a ostatní odvětví hospodářství</b>	14,9 %	20,2 %	19,9 %	21,0 %	19,2 %	15,9 %	24,9 %	23,5 %	14,1 %	23,0 %
<b>Bezpečnost státu a právní ochrana</b>	6,4 %	5,4 %	6,1 %	2,9 %	12,0 %	6,1 %	3,4 %	3,2 %	4,7 %	4,2 %
<b>Sociální věci a politika zaměstnanosti</b>	12,9 %	3,6 %	8,2 %	8,0 %	3,6 %	4,6 %	9,2 %	0,2 %	7,5 %	3,3 %
<b>Zemědělství, lesní hospodářství a rybářství</b>	0,4 %	0,1 %	0,6 %	0,5 %	0,3 %	0,2 %	0,4 %	0,2 %	0,6 %	1,8 %

Zdroj: Monitor státní pokladny

Karviná vynaložila na služby pro obyvatelstvo nejnižší částku ze sledovaných deseti statutárních měst. Největší podíl vynaložených výdajů na služby pro obyvatelstvo potom tvoří vzdělávání a



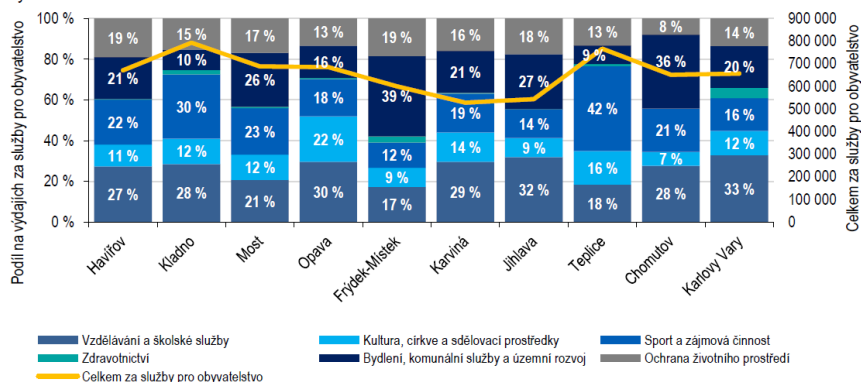
## Strategický plán ekonomického rozvoje - Socioekonomická analýza

statutární město Karviná

Červen 2020

školské služby. Vynaloženými 29 % z výdajů se řadí k nadprůměru od ostatních měst. Nejvyšší vynaložené finanční prostředky jsou na oblast zdravotnictví. Ostatní poměry vynaložených prostředků se potom nijak zásadně neliší oproti ostatním městům.

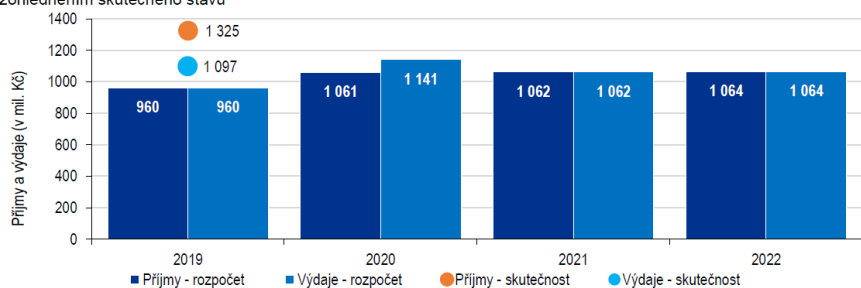
**Tabulka 42:** Vybrané výdajové položky v roce 2019 a jejich procentuální zastoupení v celkových výdajích za služby pro obyvatelstvo



Zdroj: Monitor státní pokladny

Střednědobý výhled vývoje rozpočtu je velmi důležitý především z pohledu finančního plánování. Očekávané příjmy a výdaje jsou sestavovány dle předpokladů a záměrů města a na základě předpokládaného inkasa z rozpočtového určení daní. V grafu vyplývá, že město očekává obdobnou hranici příjmu i v letech 2020 až 2022. Tyto předpoklady však budou muset být přehodnoceny s ohledem na dopady pandemie COVID-19 a předpokládaný negativní vývoj světové a české ekonomiky.

**Graf 41:** Porovnání plánovaných rozpočtů příjmů a výdajů Karviné ve střednědobém horizontu do roku 2022 se zohledněním skutečného stavu



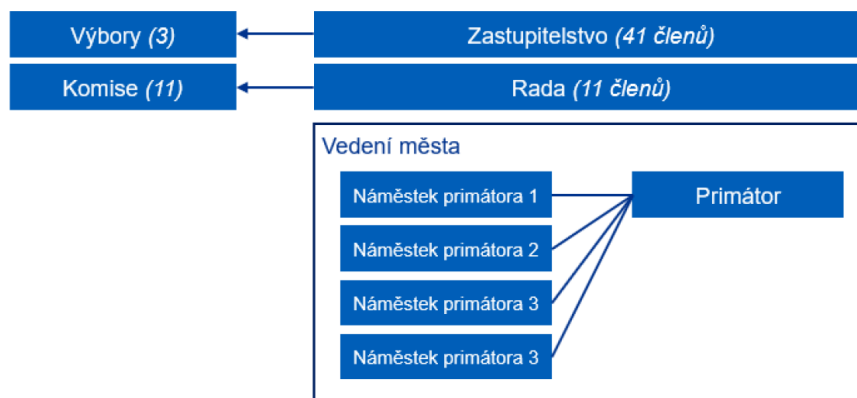
Zdroj: oficiální webové stránky města Karviná



### 3.11.2 Legislativa a struktura města

Karviná je na základě zákona č. 313/2002 Sb. od roku 2002 statutárním městem v jejímž čele stojí primátor. Do samosprávy města patří vedení města, rada a zastupitelstvo. Rada má 11 členů, z toho je pět členů z vedení města (primátor a 4 náměstci primátora) a dalších 6 členů volených z řad zastupitelstva. Rada zřídila 11 komisí, které mají sloužit jako iniciativní a poradní orgány. Zastupitelstvo má v současném volebním období (2018 – 2022) 41 členů a zřídilo 3 výbory jako své iniciativní a kontrolní orgány. Magistrát města pak vykonává činnosti jak v rámci přenesené tak samostatné působnosti, a to jak ve vztahu ke svému správnímu území tak území SO ORP Karviná.

**Obrázek 14:** Struktura samosprávy města Karviná



Zdroj: KPMG zpracování na základě dat z oficiální webové stránky města Karviná

Magistrát města Karviné tvoří tajemník, interní auditor a 8 odborů.

**Tabulka 43:** Odbory a členění Magistrátu města Karviná

Členění magistrátu	
Tajemník	Interní auditor
Oddělení kanceláře primátora	Oddělení lidských zdrojů
Městská policie	Odbor komunálních služeb
Odbor ekonomický	Odbor organizační
Odbor majetkový	Odbor správní
Odbor sociální	Odbor školství a rozvoje
Odbor stavební a životního prostředí	

Zdroj: Město Karviná

Město je zřizovatelem celé řady organizací. V případě obchodních společností se jedná o společnost STaRS Karviná, která ve městě zajišťuje správu sportovní a volnočasové infrastruktury, poskytuje ubytovací služby a další služby v oblasti sportu a rekreace. Technické služby Karviná sváží a likvidují domovní a komunální odpad. Dále provozují sběrný dvůr a poskytují další služby v oblasti svozu odpadů (sběr nebezpečných odpadů, biologicky rozložitelných odpadů).

Město je dále zřizovatelem čtyř příspěvkových organizací, které jsou zaměřeny na kulturní, sociální a volnočasové služby. Dalšími příspěvkovými organizacemi jsou základní a mateřské školy, kterých město zřizuje celkem 12.



## Strategický plán ekonomického rozvoje - Socioekonomická analýza

statutární město Karviná  
Červen 2020

**Tabulka 44: Právníké osoby (obchodní společnosti a příspěvkové organizace) zřízené městem Karviná**

Právníké osoby, založené statutárním městem Karviná (obchodní společnosti):	Právníké osoby, zřízené statutárním městem Karviná (příspěvkové organizace):
STaRS Karviná, s.r.o.	Městský dům kultury Karviná, příspěvková organizace
Technické služby Karviná, a.s.	Regionální knihovna Karviná, příspěvková organizace
	Sociální služby Karviná, příspěvková organizace
	Středisko volného času Juventus, příspěvková organizace (od 1.1.2020)

Zdroj: Město Karviná

Mezi další organizace zřízené městem patří základní a mateřské školy.

**Tabulka 45: Seznam základních a mateřských škol zřízených městem Karviná**

Základní a mateřské školy
Základní škola a Mateřská škola Borovského, Karviná, příspěvková organizace
Základní škola a Mateřská škola Prameny, Karviná, příspěvková organizace
Základní škola a Mateřská škola Školská, Karviná, příspěvková organizace
Základní škola a Mateřská škola U Lesa, Karviná, příspěvková organizace
Základní škola a Mateřská škola Cihelní, Karviná, příspěvková organizace
Základní škola a Mateřská škola Družby, Karviná, příspěvková organizace
Základní škola a Mateřská škola Dělnická, Karviná, příspěvková organizace
Základní škola a Mateřská škola Majakovského, Karviná, příspěvková organizace2219
Základní škola a Mateřská škola U Studny, Karviná, příspěvková organizace
Základní škola a mateřská škola s polským jazykem vyučovacím-Szkola Podstawowa i Przedszkole
Základní škola a Mateřská škola Mendelova, Karviná, příspěvková organizace
Základní škola a Mateřská škola Slovenská, Karviná, příspěvková organizace

Zdroj: Město Karviná

Město Karviná má partnerská města v zahraničí, se kterými uzavřela smlouvu o spolupráci. Jedná se o polská města Jastrzębie-Zdrój, Jaworzno, Rybnik, Wodzisław Śląski a čínské město Kaili.





## 4 Vyhodnocení terénních šetření

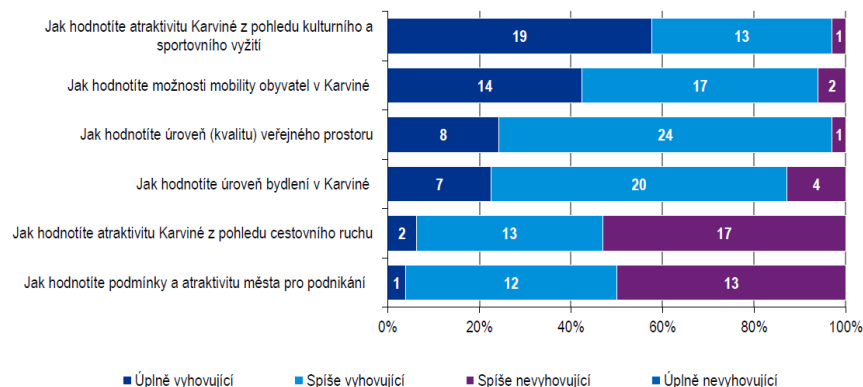
Pro zpracování analytické části SPER bylo provedeno rozsáhlé terénní šetření, které zahrnovalo rozhovory s představiteli města, dotazníkové šetření a pocitovou mapu zaměřené na celkovou spokojenost obyvatel města s životem v Karviné, jeho problémové oblasti a možnosti dalšího rozvoje.

### 4.1 Polo-strukturované rozhovory

Rozhovory byly využity za účelem zjištění a zmapování stávající situace ve městě a pro potřeby zpracování analýzy doplnily informace získané z dalších zdrojů. Rozhovory byly realizovány s vybranými představiteli města, kteří zastupovali různé oblasti veřejného života (rozvoj a správa města, zdravotnictví, sociální služby, školství, cestovních ruch, kultura, soukromý sektor apod.). Celkem bylo osloveno více než 40 respondentů.

Ne všichni respondenti však v průběhu rozhovoru odpověděli na veškeré otázky a počet odpovědí se tak u jednotlivých aspektů dotazníkového šetření liší. Hlavní výsledky rozhovorů jsou zapracovány ve SWOT analýze. Hodnocení dílčích aspektů života obyvatel v Karviné je uvedeno v následujícím grafu.

**Graf 42:** Výsledky polo-strukturovaných rozhovorů



Zdroj: KPMG Česká republika, N- 40





**Strategický plán ekonomického rozvoje - Socioekonomická analýza**  
statutární město Karviná  
Červen 2020

## 4.2 Dotazníkové šetření

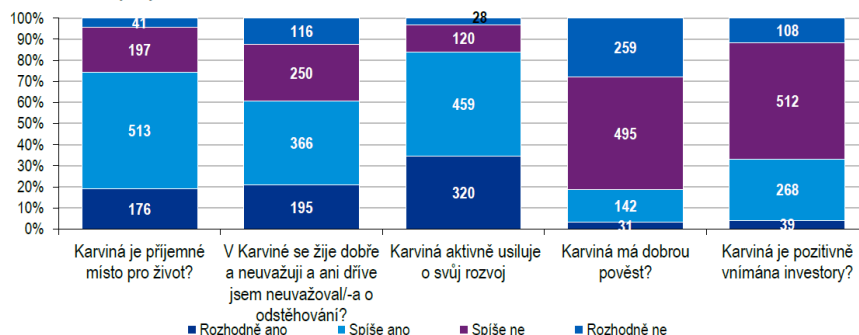
Dotazníkové šetření probíhalo v období od května do konce června 2020 a bylo zaměřeno na spokojenost obyvatel města s životem v Karviné. Respondenti měli možnost odpovídat na otázky rozdělené do několika oddílů (celkový dojem, občanská vybavenost, problémové oblasti a typové projekty), a vyjádřit se tak k aktuální situaci ve městě. Dotazník byl primárně určen pro obyvatele města Karviná, ale mohli jej vyplnit i respondenti, kteří zde nemají trvalé bydliště, ale mají zájem na zkvalitnění života ve městě.

Dotazník byl primárně připraven v elektronické verzi na webových stránkách města Karviná. Dále byl k dispozici v papírové podobě na několika místech ve městě. Do dotazníkového šetření se zapojilo přes 920 osob, včetně osob ve věku 18 – 35 let jako specifické cílové skupiny. Tato skutečnost je důkazem zájmu občanů o dění ve městě a o jeho budoucnost. V rámci vyhodnocení dotazníkového šetření byly analyzovány všechny poskytnuté odpovědi na příslušné otázky.

### Část A: Celkový dojem

Celkový dojem ze života v Karviné odráží aktuální stav ve městě. Více než 70 % respondentů se domnívá, že je Karviná příjemné místo pro život, více než 60 % neuvažuje o odstěhování. Nejlépe je hodnocena obyvateli aktivita města, kde se téměř 85 % respondentů domnívá, že město aktivně usiluje o svůj rozvoj. Naopak pouze necelých 20 % se domnívá, že Karviná nemá dobrou pověst a přibližně 35 % je pozitivně vnímána investory.

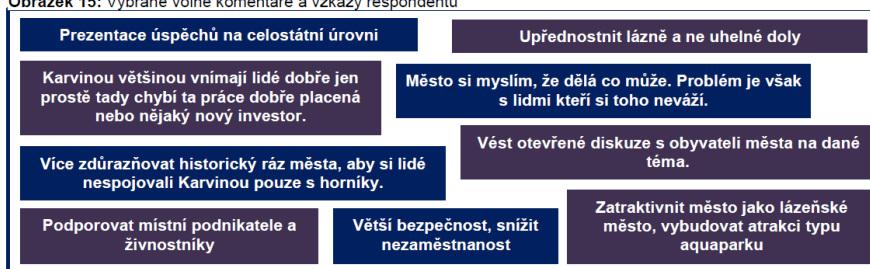
**Graf 43:** Celkový dojem ze života ve městě Karviná



Zdroj: KPMG Česká republika, dotazníkové šetření

Obyvatelé také v rámci dotazníkového šetření zanechali stovky volných komentářů a vzkazů, některé z nich jsou uvedeny v následujícím přehledu.

**Obrázek 15:** Vybrané volné komentáře a vzkazy respondentů



Zdroj: KPMG Česká republika, dotazníkové šetření

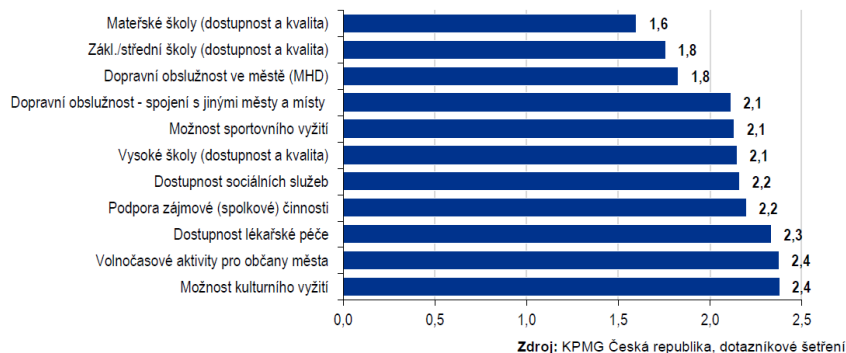


**Strategický plán ekonomického rozvoje - Socioekonomická analýza**  
statutární město Karviná  
Červen 2020

**Část B: Občanská vybavenost, služby a infrastruktura**

Občanská vybavenost je hodnocena na vysoké úrovni. Na bodové škále je obslužnost a všechny typy služeb města jsou hodnoceny jako nadprůměrné. Nejlépe je hodnocena dostupnost mateřských škol, základních/středních škol. Město je také velmi dobře hodnoceno z hlediska dopravní obslužnosti. V relativním srovnání je pak nejhůře hodnocena dostupnost lékařské péče, volnočasové aktivity pro občany města a možnost kulturního využití.

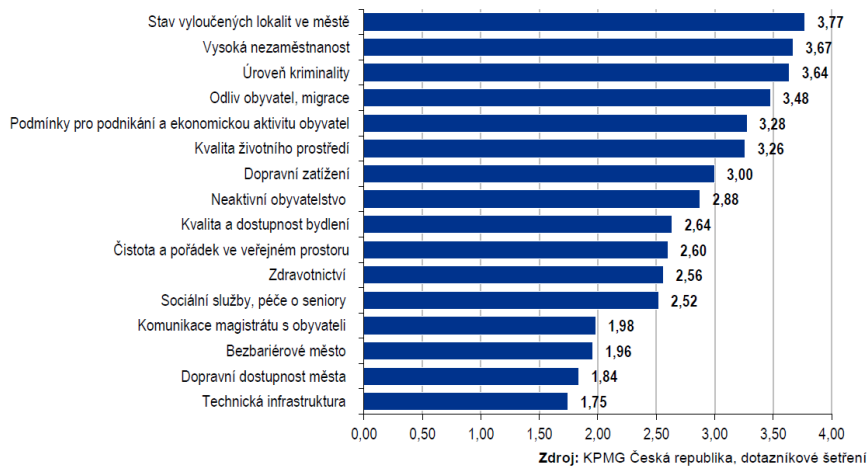
**Graf 44:** Občanská vybavenost, služby a infrastruktura (1 = nejlepší, 5 = nejhorší)



**Část C: Problémové oblasti**

Obyvatelé se dále v rámci dotazníkového šetření vyjádřili k jednotlivým problémům města. Problémy, které jsou hodnoceny známkou vyšší než 2, jsou vnímány jako závažné. Jako nezávažnější je to stav vyloučených lokalit ve městě, vysoká nezaměstnanost a úroveň kriminality. Problémy, které nejsou vnímány jako závažné jsou technické infrastruktura, dopravní dostupnost města, komunikace magistrátu s obyvateli a bezbariérové město.

**Graf 45:** Problémové oblasti (1 = není problém, 4 = závažný problém)





## Strategický plán ekonomického rozvoje - Socioekonomická analýza

statutární město Karviná  
Červen 2020

Rovněž v této části obyvatelé v rámci dotazníkového šetření zanechali stovky volných komentářů a vzkazů, některé z nich jsou uvedeny v následujícím přehledu.

**Obrázek 16:** Vybrané volné komentáře a vzkazy respondentů k problémům města

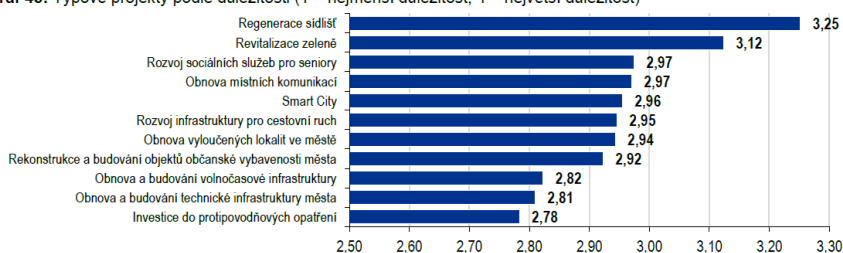
Zaměřte se na altánek na stezce pro kola směr Dětmarovice, je to katastrofa kolem altánu samé.	Po setmění mám strach vycházet. S dítětem se musím vyhýbat některým ulicím a stále být na pozoru před pochybnými existencemi.
V Karviné chybí obchodní dům s kutilským sortimentem zboží - chybí chodník od hřbitova nahoru kolem Šcerby.	Udělat parkovací dům, a nikoliv aby auta stála pod okny.
Jak už jsem napsala, vylepšit pro děti Karviná 6. Nebyla by marná rekonstrukce Prioru.	Naprostě nedostatečná kapacita míst v domově pro seniory, zájemci čekají v pořadníku i několik let.
Větší posun k udržitelnému rozvoji města jako například přidávání ekologických prvků v rámci budov.	Připravit lokality na výstavbu rodinných domů a udržet mladou generaci.
	Vytvořit větší iniciativu a podpořit nové praktické a hlavně zubní lékaře při práci v našem městě.

Zdroj: KPMG Česká republika, dotazníkové šetření

### Část D: Typové projekty

V poslední části dotazníkového šetření se mohli respondenti vyjádřit k typovým projektům, které by ve městě uvítali. Obecně je možné říci, že uvedené projekty jsou všechny považovány za důležité (vyšší známka než 2). Podle respondentů by se město mělo soustředit zejména na regeneraci sídlišť, revitalizaci zeleně, rozvoj sociálních služeb pro seniory a podporu konceptu smart city. V relativním srovnání jako nejméně důležité jsou vnímány projekty zaměřené na obnovu a budování volnočasové infrastruktury, budování technické infrastruktury a investic do protipovodňových opatření.

**Graf 46:** Typové projekty podle důležitosti (1 = nejmenší důležitost, 4 = největší důležitost)



Zdroj: KPMG Česká republika, dotazníkové šetření

Rovněž v této části obyvatelé v rámci dotazníkového šetření zanechali stovky volných komentářů a vzkazů, některé z nich jsou uvedeny v následujícím přehledu

**Obrázek 17:** Vybrané volné komentáře a vzkazy respondentů k typovým projektům

Obchvat města, bazén a wellness, Darkovské moře, street park	SMART CITY pro mě prioritou je, ale nemůže být pojato jako chytré hračky, ale jako nástroj udržitelného rozvoje s konkrétním přínosem.
Chybí atletický stadion s parametry pro pořádání závodů alespoň na republikové úrovni.	Splavení Olše, horolezecká stěna a jiné atrakce
Výstavba zajímavějšího druhu bydlení s terasou nebo zahrádkou.	Pokusit se zlepšit mikroklima města. Zlepšit stav v ovzduší v topné sezóně.
Obnova náměstí TGM, podpora návratu života na náměstí, jsou tam vlastně jen restaurace.	Komplexní revitalizace lokality "Pískovna" v Karviné – Mizerově.
	Rozšíření ulice Mickiewiczova. Ideální by bylo vybudovat podél této cesty cyklostezku.

Zdroj: KPMG Česká republika, dotazníkové šetření



## 4.3 Pocitová mapa

Pro potřeby zpracování SPER byla také vytvořena pocitová mapa města Karviná. Jejím cílem bylo zjistit, ve kterých místech se občanům ve městě dobře žije, kde obyvatelé vidí jeho přednosti, kde naopak problémy nebo jaké území by se mělo dále rozvíjet. Obyvatelé mohli svůj názor vyjádřit během června 2020, a to jak v online mapě, tak off-line verzi mapy, která byla umístěna v Regionální knihovně Karviná. Obyvatelé se mohli na pocitové mapě vyjádřit prostřednictvím čtyř otázek:

- ❖ Kde se cítíte dobře?
- ❖ Kde se necítíte dobře?
- ❖ Kam byste pozvali návštěvu?
- ❖ Kde by se město Karviná mělo rozvíjet (kde vidíte prostor pro rozvoj města/místo, které vyžaduje změnu)?

Do 30. června 2020 se do pocitové mapy zapojilo celkem 800 respondentů, kteří označili necelých 6 900 bodů ve městě a poskytli tím další doplňující komentáře. Výsledkem jsou mapy, ve kterých jsou označeny oblasti s největším výskytem bodů.

### A. POZITIVNÍ VNÍMANÍ VYBRANÝCH LOKALIT VE MĚSTĚ

Otázky, kde se cítíte dobře a kam byste pozvali návštěvu výsledky velmi korelují. Obyvatelé se cítí dobře v centru města na Masarykově náměstí, dále v parku Boženy Němcové, areálu u Lodiček, ale také v Lázeňském parku u řeky Olše. Na tato místa by také pozvali svou návštěvu. Z mapy však dále vyplývají další místa, která však již nemají takto dominantní význam.

Obrázek 18: Výsledky pocitových map (pozitivní vnímání)





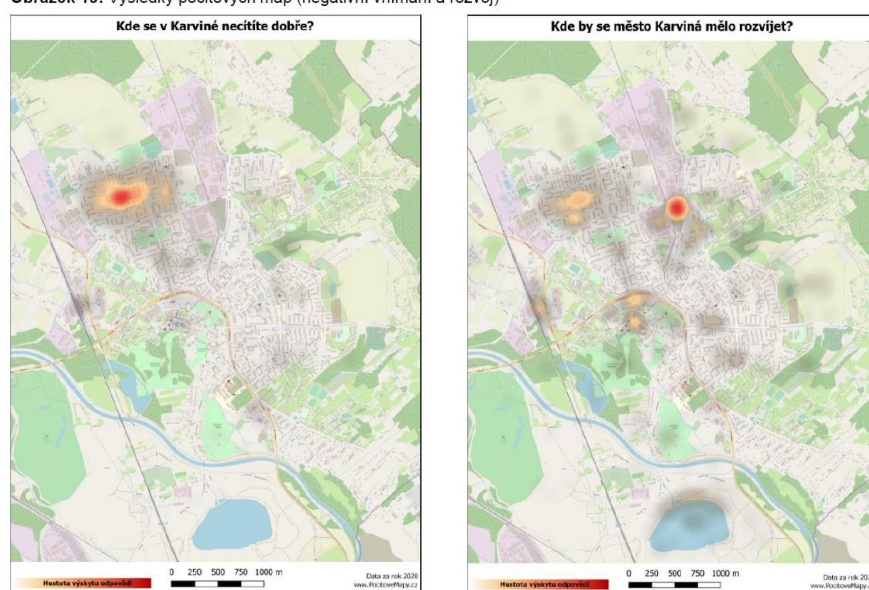


## B. NEGATIVNÍ VNÍMANÍ LOKALIT VE MĚSTĚ A POTENCIÁL PRO DALŠÍ ROZVOJ

Obyvatelé města se shodují v podstatě na jedné hlavní lokalitě ve městě, ve které se necítí dobře, kterou je náměstí Budovatelů a přilehlé okolí městské části Nové Město, další lokalitou je oblast kolem hlavního nádraží v Karviné.

Oblast náměstí Budovatelů je také místem, které by se mělo dle obyvatel rozvíjet. Lokalitou, na které se však obyvatelé nejvíce shodují, že by bylo potřeba jí rozvíjet je území přilehající ke kruhovému objezdu mezi ulicemi Rudé Armády a Havířská. Na mapě jsou pak označeny další lokality, které vyžadují podle obyvatel města další rozvoj. Jedná se o oblast Masarykova náměstí, dále lokalita přilehající k ulicím Centrum a Borovského a území Karvinského moře, území kolem Pískovny.

Obrázek 19: Výsledky pocitových map (negativní vnímání a rozvoj)



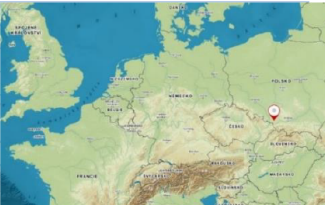


## 5 Případové studie

Pro potřeby zpracování SPER byla vytipována města s obdobným historickým vývojem, která úspěšně prošla procesem strategické transformace nebo jím aktuálně prochází.

Inspirativní města				
				
Město Żory	Město Bottrop	Město Peterborough	Město Prievidza	Město Teplice

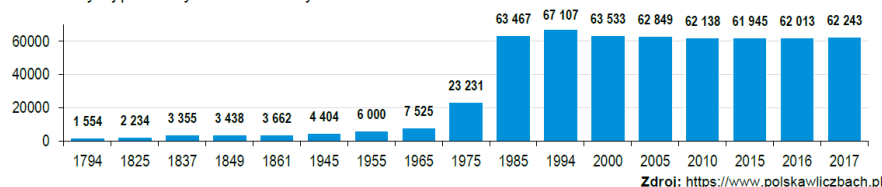
### 5.1 Město Żory (Polsko)

Země	Polsko	
Počet obyvatel	62 472 (2019)	
Rozloha města	65 km <sup>2</sup>	
Status	Okresní město	
Nezaměstnanost	3,32 % (průměrně 2019)	
Hlavní průmysl	Automobilový, metalurgie	
Důvod transformace	Ukončení těžby uhlí	
Nové zaměření	Průmysl koncentrován do Katowické ekonomické zóny a Průmyslového parku Żory	

#### KONTEXT VÝVOJE MĚSTA

Město Żory je považováno za jedno z nejstarších v celém regionu Slezského vojvodství. Ve 30. letech 19. století začala opožděná industrializace spočívající v založení železáren a sléváren a omezení řemesel a zemědělství. Město se začalo znatelně rozvíjet až v době po druhé světové válce společně s navýšením investic do takzvaného Rybnického uhelného prostoru. V 70. letech byly vybudovány dva nové doly a uhelný průmysl se tak stal hlavním zdrojem příjmů obyvatel města Żory a okolí.

Graf 47: Vývoj počtu obyvatel města Żory v letech 1794 - 2017



Po roce 1990 způsobila privatizace velké změny v ekonomice celého města. Zároveň začala rapidně klesat poptávka po uhlí, což vyústilo v postupný kolaps celého důlního průmyslu, zvýšení nezaměstnanosti a odliv obyvatel z oblasti Slezského vojvodství. Město se potýkalo především s následujícími problémy:

- ❖ Razantní zvýšení nezaměstnanosti v důsledku kolapsu těžebního průmyslu;
- ❖ Odchod obyvatel z města a jeho okolí;
- ❖ Nutnost zaměřit se na jiná průmyslová odvětví;
- ❖ Otázka životního prostředí a využití bývalých důlních staveb, nutnost zasypaní šachet (bez narušení systému podzemních vod).





**Strategický plán ekonomického rozvoje - Socioekonomická analýza**  
statutární město Karviná  
Červen 2020

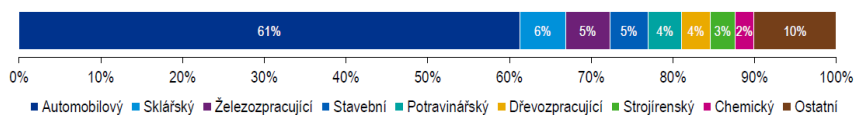
## PROCES STRATEGICKÉ TRANSFORMACE

Během posledních 20 let se město Žory podařilo transformovat z města zcela závislého na těžebním průmyslu s velmi zastaralou infrastrukturou na ekonomické centrum s mnoha rozvinutými průmyslovými odvětvími. Následující projekty dopomohly k navýšení počtu obyvatel v produktivním věku, výraznému snížení nezaměstnanosti, snížení znečištění životního prostředí a obecně přispěly k atraktivitě města. K procesu strategické transformace přispěly následující klíčové projekty:

### 1. Katowická speciální ekonomická zóna

Město Žory se v roce 1996 připojilo do Katowické speciální ekonomické zóny, jejímž cílem je podpora procesu restrukturalizace měst a tvorba nových pracovních míst v bývalých důlních regionech. Do této oblasti o rozloze 900 ha bylo doposud investováno přibližně 36 miliard PLN a bylo vytvořeno více než 80 000 nových pracovních míst. Působí v ní více než 390 podnikatelských subjektů.

**Graf 48:** Zastoupení ekonomických odvětví v Katowické ekonomické zóně (2020)



Zdroj: <https://www.invest-ksse.com/about-us-2084>

Ekonomickou zónu spravuje společnost Katowicka SSE S.A. a nabízí pronájem pozemků, kancelářských budov, skladů a prodejních ploch a veškeré související služby. Poskytuje konzultace a školení, spravuje databázi potencionálních dodavatelů, podporuje spolupráci uvnitř zóny i mimo ni, pomáhá v oblasti lidských zdrojů, nabízí služby firemních lékařů a podobně.

### 2. Průmyslový park Žory

Průmyslový park byl založen v roce 2007 s cílem zlepšit podnikatelské prostředí pro malé a střední podniky prostřednictvím poskytování technické infrastruktury a poradenských služeb. Majitelem parku je agentura GAPR SA, která nabízí pronájem kanceláří, výrobních hal a skladů, poskytuje administrativní služby, poradenství zaměřené na dotace z EU a pomoc při hledání zdrojů financování. Nejvíce jsou zde zastoupena odvětví metalurgie, automobilový, chemický a dřevozpracující průmysl, energetika a stavebnictví. Projekt byl spolufinancován Evropským fondem pro regionální rozvoj Evropské unie a státním sektorovým operačním programem.

### 3. Reforma místní správy

Důležitým krokem pro rozvoj bylo zreformování místní správy města. Město získalo status okresního města a začalo tak plnit novou administrativní funkci, byl založen okresní úřad práce, státní zastupitelství, krajské policejní ředitelství a finanční úřad, což přineslo nová pracovní místa a více kontroly nad danou oblastí.

### 4. Využití fondů Evropské Unie

Významným impulzem pro rozvoj města a celého regionu byly dotace z Evropské unie. Do konce roku 2009 město získalo 354 milionů PLN a i díky těmto dotacím bylo město Žory prohlášeno za největšího investora v celém polském Slezsku. Investice byly primárně zaměřeny na rozvoj služeb (převážně obchod a logistika), rozvoj silniční infrastruktury a kulturu, vzdělávání a rekreaci.

### 5. Veřejná doprava zdarma

Město Žory rozhodlo o provozování autobusové městské hromadné dopravy pro obyvatele zcela zdarma. Cílem je snížení počtu aut ve městě a tím zlepšení kvality ovzduší a rovněž podpora průmyslu, neboť mnohé z těchto bezplatných linek propojují město s Katowickou ekonomickou zónou.



## 5.2 Město Bottrop (SRN)

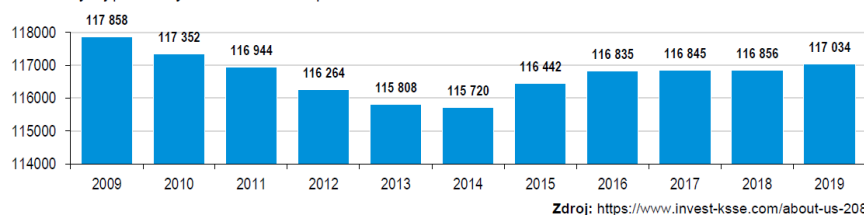
Země	Německo	
Počet obyvatel	117 383 (2019)	
Rozloha města	100,7 km <sup>2</sup>	
Status	Město	
Nezaměstnanost	6,5 % (2018)	
Hlavní průmysl	Obchod a služby	
Důvod transformace	Ukončení těžby uhlí, přechod na ekologičtější energie v celém Německu	
Nové zaměření	Obnovitelné zdroje, energetika, obchod, služby	

### KONTEXT VÝVOJE MĚSTA

Těžba uhlí ve městě Bottrop začala již v roce 1856 a byla hlavním zdrojem příjmů města a jeho obyvatel více než 155 let. Vedení města si ovšem uvědomovalo, že tento stav nemůže přetrvávat navždy, a proto se od začátku 90. let připravovalo na radikální transformaci. Poslední důl byl uzavřen v roce 2018.

V průmyslové oblasti Porúří došlo kvůli zániku či radikálnímu omezení těžebního průmyslu ke kolapsům mnoha měst, propuštění desítek tisíc pracovníků, obrovské nezaměstnanosti a masivnímu odlivu obyvatel a právě tomu se město chtělo včasným plánováním a vytvořením účinné strategie vyhnout.

**Graf 49:** Vývoj počtu obyvatel města Bottrop



Nejdůležitější ekonomickou oblastí pro město je v současné době obchod a služby, roste důležitost strojírenského odvětví zaměřeného především na ekologické technologie, dále zpracovatelský, těžební a potravinářský průmysl. Díky velmi dobrému dopravnímu spojení zde byla zřízena logistická centra.

### PROCES STRATEGICKÉ TRANSFORMACE

Transformace města sleduje dva hlavní cíle, a to zatraktivnění bývalého důlního města pro stávající i nové obyvatele a tvorba ekologičtějšího Německa jako celku.

#### 1. Celostátní iniciativa pro „zelenější“ Německo

Německá Spolková republika usiluje už od konce 70. let minulého století o přechod na energii z obnovitelných zdrojů. Od té doby vyšlo v platnost mnoho nařízení, plánů a strategií jako například uvalení Ekologické daně na benzín a fosilní elektřinu, které mají dopad na celou zemi, obzvláště pak na bývalé těžební regiony. Do konce roku 2050 by mělo být Německo klimaticky neutrální tedy pokud dojde k emisi skleníkových plynů (respektive CO<sub>2</sub>), musí být vhodně uskladněny nebo být jejich vypouštění kompenzováno například zalesňováním. Jedná se o projekt EU k jehož splnění se prozatím zavázalo 9 dalších členských zemí.



## Strategický plán ekonomického rozvoje - Socioekonomická analýza

statutární město Karviná  
Červen 2020

### 2. Innovation City

Město Bottrop bylo vybráno jako „pilotní město“ pro testování projektu ekologické revitalizace a přechodu na nízkouhlíkové hospodářství za pomoci nejmodernějších technologií. Projekt Innovation City je spolufinancován fondy EU, soukromými investory, několika ministerstvy, a také obdržel mnoho výzkumných grantů. Projekt je unikátní velmi otevřeným přístupem a spoluprací zástupců průmyslu, akademické obce, soukromých podniků, městské a státní správy a obyvateli města.

Cílem je snížení emise CO<sub>2</sub> do roku 2020 o polovinu, což má vést ke zvýšení kvality života ve vysoce industrializovaném městě. Bylo proto spuštěno zhruba 300 projektů, zaměřené na následující oblasti:

- ❖ **Bydlení** (energetická účinnost budov, sociální bydlení, vybavení obytných domů generátory obnovitelné energie);
- ❖ **Obyvatelé a zaměstnání** (tvorba pracovních míst pro bývalé horníky, vzdělání v oblasti energetiky a rekvalifikace, poradenství v oblasti dotací a projektů, podpora výroby komponent pro energetiku v blízkosti města, investice do vysokoškolského vzdělávání);
- ❖ **Energie** (produkce obnovitelné energie, snížení emise CO<sub>2</sub>, využití vody v bývalých dolech, energetická soběstačnost, výzkum, spolupráce s akademickou obcí, přechod na LED osvětlení města, založení nové technické fakulty zaměřené na „zelený průmysl“);
- ❖ **Mobilita** (přeorientování na nízko emisní přepravu (elektro autobusy), car-sharing);
- ❖ **Město** (udržitelnost rozvoje města, propojení a spolupráce městských orgánů, obyvatel města a podnikatelů, podpora cestovního ruchu, tvorba uměleckých děl z bývalých důlních objektů).



### 5.3 Město Peterborough (Velká Británie)

Země	Velká Británie
Rozloha	343,4 km <sup>2</sup>
Status	Město a samostatná správní jednotka
Nezaměstnanost	5,4 % (2019)
Počet obyvatel	202 259 (2019)
Důvod transformace	Výroba cihel, strojírenství
Nová ekonomika	Živ. prostředí, technologie, služby, kultura

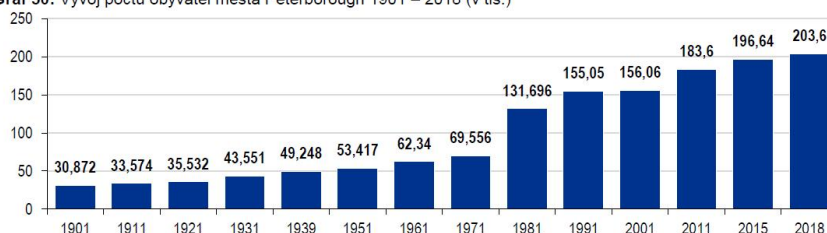


#### KONTEXT VÝVOJE MĚSTA

Město Peterborough je anglické, historicky industriální centrum, které je jednou ze zastávek na slavné železniční lince „East Coast Main Line“ od první poloviny 19. století. Strategicky příznivá železnice spojuje Londýn se skotským Edinburghem a táhne se přes další hospodářsky a průmyslově významná města. Ve městě se společně s výstavbou železnice rozvinula výroba cihel, které se přes zmíněnou linku distribuovali. Ve 20. století byl Peterborough a jeho okolí největším producentem cihel ve Velké Británii.

Během 19. a začátkem 20. století se ve městě rozvíjelo zejména strojírenství a průmysl. V roce 1967 se město stalo takzvaným „New Town“, což byl program, který inicioval realokaci populace ve Velké Británii z finančně stabilnějších měst do válkou zastižených, či finančně upadajících měst, který se týkal i města. Za implementaci programu byla ve městě zodpovědná takzvaná „Peterborough Development Corporation.“

Graf 50: Vývoj počtu obyvatel města Peterborough 1901 – 2018 (v tis.)



Zdroj: webové stránky města

V případě Peterborough šlo o realokaci Londýnské populace a některých firem. Mezi 1973 - 1979 se v rámci programu přistěhovalo až 47 tisíc lidí. Program přitahoval více firem z odvětví služeb a je možné říci, že byl prvním krokem k diverzifikaci od těžkého průmyslu k regeneraci ekonomiky města. Mezi hlavní milníky patřilo přemístění firmy Thomas Cook a jejich 1 200 pracovních pozic z Londýna, ale také výstavba nákupního centra, které přitahovalo obyvatele z okolních měst.

#### PROCES STRATEGICKÉ TRANSFORMACE

Proces strategické transformace města je možné rozdělit do třech období:

- 1. Etapa 1985-2005** - první vlnu rozvoje charakterizuje založení agentury pro rozvoj „Greater Peterborough Development Agency“, která se zprvu nesetkala s velkým úspěchem. Během tohoto období se podařilo vytvořit zázemí pro moderní trh prostřednictvím systému dotací menším a středním technologickým firmám, došlo ke zvýšení investic do sektoru služeb a podporu firem programy vysokých škol.



**Strategický plán ekonomického rozvoje - Socioekonomická analýza**  
statutární město Karviná  
Červen 2020


- 2. Etapa 2005-2010** - druhá etapa ekonomického rozvoje byla tažena iniciativou města „**Urban Regeneration Company: Opportunity Peterborough**“, založenou roku 2005 městem jako nezisková společnost. Město přijalo nový plán rozvoje s vizí postavit ve městě 22 000 bytů, 40 000 nových obyvatel a vytvořit pro ně 18 000 pracovních míst.
- 3. Etapa 2010-2020** - nastala 5 let po definování plánu „**Opportunity Peterborough**“, kdy město posílilo své neziskové společnosti pravomoci o podporu přílivu investic, asistenci místním podnikatelům a vedení agendy strategického rozvoje/plánování města. Město se více soustředilo na kvalitu životního prostředí a udržitelný rozvoj jako jeden z hlavních faktorů implementace strategie, čímž město získalo silnější image a konkrétní vizi rozvoje města.

Město dodnes pokračuje v rozvoji s Opportunity Peterborough, ale i dalšími partnery jako jsou regionální autority a soukromé firmy. Peterborough je se nyní schopen úspěšně adaptovat na moderní trendy, což dokázala i s aktuálním plánem zaměřeným **na digitalizaci města, který je realizován v souladu s konceptem Smart City**. Město také začalo více stavět svůj rozvoj na kultuře a kreativním průmyslu.





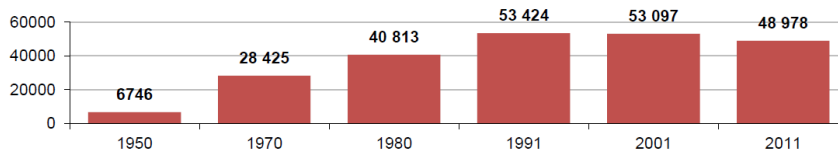
## 5.4 Město Prievidza (Slovensko)

Země	Slovensko	
Rozloha	43,06 km <sup>2</sup>	
Status	Město	
Nezaměstnanost	4,6%	
Počet obyvatel	46 830 (2016)	
Důvod transformace	Těžba uhlí, těžký průmysl	
Nová ekonomika	Udržitelná ekonomika, turismus, geoenergie	

### KONTEXT VÝVOJE MĚSTA

Prievidza je městem v regionu Horní Nitra a je historickým centrem řemesel a obchodu a od druhé světové války především orientované na těžbu hnědého uhlí. V době totalitního režimu ve městě začal silný proces industrializace a urbanizace, jejímž výsledkem byla výstavba nových továren a bytových komplexů. V této době se zde buduje největší palivový a energetický komplex Slovenska, založený na těžbě a spalování hnědého uhlí lignitu. Výsledkem této urbanizace bylo, že počátkem devadesátých let žilo přes 53 tis. obyvatelů, což oproti 6 746 obyvatelům v roce 1950, znamenalo značný nárůst.

Graf 51: Historický vývoj počtu obyvatel města Prievidza



Zdroj: Slovenský statistický úrad

Po roce 1989, kdy hnědouhelné doly v Horní Nitře patřily státu a nabízely tak možnost celoživotního zaměstnání, přešly do soukromého vlastnictví. Těžební společnost Hornonitrianske bane Prievidza (HBP) tak v současné době stále v regionu zaměstnává přes 3 tis. osob, z nichž přibližně 2 tis. jsou horníci.

Vysoká cena uhlí způsobuje, že elektrárna, která je uhlím zásobována, je ve ztrátě. Slovenská vláda se proto zavázala k dotacím do roku 2030, aby udržela pracovní pozice horníků a podpořila dodávky energie. Do této doby musí být dosaženo kompletní transformace regionu.

### PROCES STRATEGICKÉ TRANSFORMACE

Strategická transformace města a regionu byla zahájena teprve nedávno. V roce 2019 slovenská vláda přijala „Akční plán pro transformaci uhelného regionu Horní Nitra.“ Krajská rada a místní obce ho již schválily. Tento dokument je z velké části založen na podnětech místních komunit v Horní Nitře, které se spojují v rámci pracovních skupin pro přípravu transformace regionu již od roku 2018, a to v oblastech:

- ❖ Ekonomika
- ❖ Mobilita a propojení
- ❖ Udržitelná environmentální ekonomika
- ❖ Sociální infrastruktura

Transformace ekonomiky a implementace nového Akčního plánu by mělo být financováno z evropských fondů a státního rozpočtu. Plán zahrnuje 215 potenciálních projektů, 10 000 potenciálních pracovních míst a investice ve výši 3 miliard EUR.





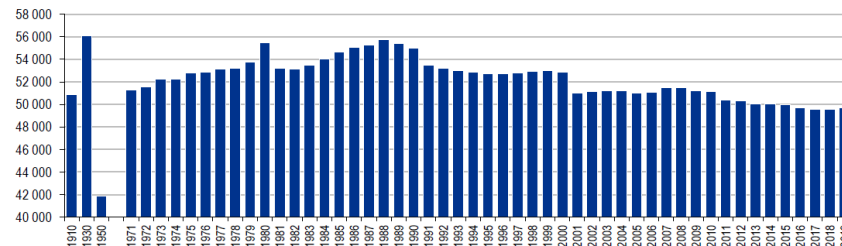
## 5.5 Město Teplice (Česká republika)

Země	Česká republika	
Rozloha	23,78 km <sup>2</sup>	
Status	Statutární město	
Nezaměstnanost	2,9 % (2020)	
Počet obyvatel	49 731 (2020)	
Důvod transformace	Těžba uhlí	
Nová ekonomika	Obnovená lázeňská funkce, sport	

### KONTEXT VÝVOJE MĚSTA

Statutární město Teplice jsou lázeňským městem, které leží 15 km západně od Ústí nad Labem v široké kotlině mezi Krušnými horami a Českým středohořím. Do druhé světové války se městu pro jeho vysokou kulturní úroveň i klasickou architekturu přezdívalo Malá Paříž. Ve městě se paralelně od 18. – 19. století rozvíjí lázeňství a těžba hnědého uhlí. Již počátkem 20. stol. má město Teplice přes 50 tis. obyvatel, které si s přestávkami udržuje až do dnešní doby. Značným zásahem jako pro sudetské město byl poválečný odsun německých obyvatel. V 70. letech 20. stol. však mají Teplice až 55 tis. obyvatel. Problémem města je změna jejich struktury, neboť do města přišli noví obyvatelé, kteří zde neměli původní kořeny. Přesto si Teplice vzhledem ke svému statusu lázeňského místa i v této době udržují odlišný charakter.

Graf 52: Vývoj počtu obyvatel města Teplice (1910 - 2019)



Zdroj: ČSÚ

Po roce 1989 postupně dochází na území severních Čech k útlumu těžby uhlí a rekultivaci okolní krajiny. Paralelně s tím dochází také ke zlepšování životního prostředí. Dochází k zakládání nových ekonomických subjektů včetně soukromých podnikatelů. Město postupně obnovuje svou lázeňskou funkci jako cestu pro zlepšení společenského a kulturního života.

### PROCES STRATEGICKÉ TRANSFORMACE

Základem změny byl rok 1992 kdy byl zahájen proces regenerace území zasaženého těžbou hnědého uhlí. Hlavní problémy, které město identifikovalo byly kvalita ovzduší, omezená funkce lázní, nedostatečná dostupnost a silniční doprava, kvalita infrastruktury a kvalita městem vlastněných bytů a neexistující funkční územní plán.

V rámci celé severočeské hnědouhelné pánve se od 90. let charakter vývoje odlišoval. Na východě (Teplice, Ústí n. L.) se podařilo úspěšně překonat vlivy jednostranné specializace, a tím vytvořit strukturovanější ekonomiku s vyšším sociálním a vzdělanostním potenciálem obyvatel. Naopak na západě jednostranná specializace přetrvává a je hlavním zdrojem strukturálních problémů.



## Strategický plán ekonomického rozvoje - Socioekonomická analýza

statutární město Karviná  
Červen 2020

Město i nadále jako hlavní problémy identifikuje snižování počtu obyvatel a stárnutí města. Za tím účelem přijalo komplexní rozvojový dokument, který se soustřeďuje na dva základní cíle:

- ❖ Zkvalitnění městské infrastruktury a služeb
- ❖ Zvýšení zájmu o Teplice mimo region

### Město při naplnění těchto cílů staví zejména na:

- ❖ Zkvalitnění městské infrastruktury a služeb ve městě
- ❖ Doplnění a modernizace městské infrastruktury včetně posilování rezidenční kapacity města
- ❖ Rozšíření a posílení služeb pro obyvatele a návštěvníky města
- ❖ Podpora lokálního podnikání zaměřeného na služby a nevýrobní oblasti
- ❖ Zvyšování kvality životního prostředí ve městě a okolí
- ❖ Posílení bezpečnosti obyvatel a návštěvníků města
- ❖ Zvýšení zájmu o Teplice mimo region zejména rozvojem lázeňské funkce

Město v procesu transformace tak staví zejména na lázeňství, které využívá pro změnu své image jako města severních Čech. Dalším nástrojem je podpora vrcholového sportu, známý je především fotbalový klub FK Teplice, který je tradičním účastníkem české první fotbalové ligy.

Proces transformace, zde tak není doposud ukončen.



## 6 Potenciál chytrých technologií

Potenciál chytrých technologií je součástí konceptu Smart City, kterým je označován přístup pro rozvoj měst pomocí moderních přístupů a technologií. Jedná se o široké a multidisciplinární téma, pro které neexistuje jednotně uznávaná definice. Obecně však panuje jednotný názor na to, co by mělo chytré město zajistit:

- ❖ Rostoucí kvalitu života
- ❖ Optimalizaci nákladů
- ❖ Udržitelnost řešení

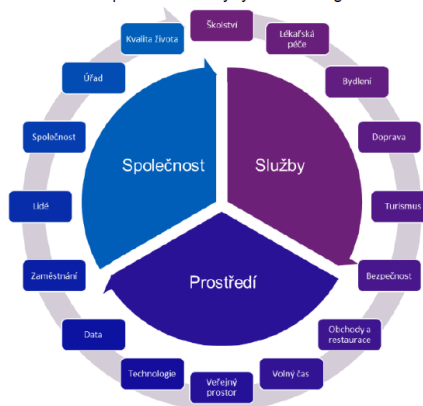
Města se vzhledem k možnostem skutečně stávají chytřejšími. Data a digitální technologie jsou však jenom polovinou odpovědi na otázku „Co je Smart City?“. Zásadní je při tvorbě neopomenout elementární prvek měst - občany. Města musí lépe pochopit, co obyvatelé chtějí, co dělají a co potřebují, aby zajistily město přívětivé pro jeho občany, podporující podnikatelské prostředí, zajímavé pro návštěvníky a umožňující efektivní a transparentní řízení.

Smart City musí stále respektovat primární cíl města, kterým je zajištění poskytování správních, vzdělávacích, obchodních a kulturních funkcí pro širší okolí. Nové přístupy a technologie doplňují a podporují tento účel a snaží se o jejich zkvalitnění.

Chytré město obsahuje technologie (infrastruktury) a systémy, které mezi sebou umí komunikovat a vyhodnocovat data. Data jsou následně buď využívána k okamžitým reakcím na základě algoritmů nebo jako statická data slouží se správnou analýzou k řízení města, případně k identifikaci problémů.

Tyto technologie a systémy mohou být nejrůznějšího charakteru a užití. Rozvoj města a cílové řešení by proto mělo vycházet ze strategie, konkrétně z předem daného cíle. Aby bylo dosaženo chytřejšího města a moderní technologie přispívaly k řešení relevantních problémů či příležitostí musí město vycházet z kooperace s občany a zainteresovanými stranami.

Obrázek 20: Oblasti s potenciálem chytrých technologií



Zdroj: KPMG Česká republika

**Přesné vymezení konkrétních problémů a příležitostí by se mělo projevit v těchto oblastech:**

- ❖ město přívětivé pro jeho občany,
- ❖ město podporující podnikatelské prostředí,
- ❖ město atraktivní pro návštěvníky
- ❖ a město s efektivním a transparentním řízením.



## 7 Strukturovaná SWOT analýza (identifikace silných a slabých stránek, příležitosti a rizik)

Pro zpracování SWOT analýzy byl zvolen multidisciplinární přístup. Jednotlivé oblasti posuzované v analytické části, jsou v rámci SWOT analýzy sloučeny do širších oblastí, které jsou snadněji srozumitelné běžnému občanovi města.

SWOT analýza Strategie tak byla rozdělena do následující tematických oblastí:

- ❖ Veřejný prostor
- ❖ Služby města
- ❖ Udržitelná mobilita a bydlení
- ❖ Image a prosperita města

Pro každou z těchto oblastí jsou identifikovány silné, slabé stránky, příležitosti a hrozby pro rozvoj města.

### 7.1 Veřejný prostor

- ❖ Veřejný prostor, urbanismus
- ❖ Životní prostředí

SILNÉ STRÁNKY	SLABÉ STRÁNKY
<ul style="list-style-type: none"> <li>▪ Nový územní plán města, který vytvořil vhodné podmínky pro jeho rozvoj a prostorové a funkční využití území</li> <li>▪ Vysoký podíl zelených ploch na území města</li> <li>▪ Městská památková zóna Karviná a hodnotné kulturní památky města</li> <li>▪ Pozitivní vnímání vybraných lokalit ve městě (např. Masarykovo náměstí, park Boženy Němcové, areál u Lodiček, Lázeňský park u řeky Olše)</li> <li>▪ Významný podíl industriálních památek přírodních lokalit odkazujících na hornickou minulost města</li> <li>▪ Čistota a pořádek ve veřejném prostoru</li> <li>▪ Funkční systém shromažďování, sběru, přepravy, třídění, využívání a odstraňování komunálních odpadů</li> <li>▪ Vysoký podíl rozvojových ploch ve městě a jeho okolí (rekultivovaná po-hornická krajina)</li> <li>▪ Nové přírodní lokality jako výsledek procesu rekultivace po ukončení těžby uhlí</li> </ul>	<ul style="list-style-type: none"> <li>▪ Chybějící prvky moderní architektury ve městě</li> <li>▪ Přetrvávající problémy v oblasti životního prostředí (znečištění ovzduší, odpadů atd.)</li> <li>▪ Vysoký podíl nevyužívaných veřejných budov ve městě</li> <li>▪ Negativní vnímání vyhraných lokalit (vyloučených) ve městě (např. náměstí Budovatelů a přilehlé okolí městské části Nové Město, hlavní nádraží v Karvině)</li> <li>▪ Nestabilní geologické podmínky z důvodu poddolování významné části území města</li> <li>▪ Vysoký podíl brownfieldů a dalších rozvojových území ve městě s nevyřešenými majetkovými vztahy</li> <li>▪ Krajina v okolí města zatížena těžbou uhlí a důlním průmyslem</li> <li>▪ Nekvalitní zásahy do urbanistických hodnot města v minulých letech</li> <li>▪ Nepořádek v oblastech s vyšší úrovní sociálně patologických jevů</li> </ul>
PŘÍLEŽITOSTI	HROZBY
<ul style="list-style-type: none"> <li>▪ Státní podpora na rekultivaci a regeneraci brownfieldů a starých průmyslových zátěží</li> <li>▪ Převod pozemků ve městě ze strany státu (státních institucí) a soukromých subjektů do vlastnictví města</li> <li>▪ Finanční prostředky v rámci kohezní politiky zaměřené na strukturálně postižená území</li> <li>▪ Rekonstrukce a konverze industriálních památek ve městě a okolí s hodnotným následným využitím</li> <li>▪ Příliv veřejných investic</li> </ul>	<ul style="list-style-type: none"> <li>▪ Nedostatek finančních prostředků na úrovni státu a kraje na rekultivaci po-hornické krajiny</li> <li>▪ Rozpínání města do krajiny a s tím spojené vyšší provozní náklady města</li> <li>▪ Znečištění ovzduší se zdrojů mimo město (přeshraniční emise/imise), jiné zdroje v ČR</li> <li>▪ Legislativní zásahy ze strany státu</li> <li>▪ Pokračující proces sub-urbanizace</li> <li>▪ Přírodní katastrofy (pandemie, epidemie, povodně, záplavy, sucha, požáry, ...)</li> </ul>



**Strategický plán ekonomického rozvoje - Socioekonomická analýza**  
statutární město Karviná  
Červen 2020

## 7.2 Služby města

- ❖ Bezpečnost, sociální infrastruktura a služby
- ❖ Institucionální kapacita a legislativa

SILNÉ STRÁNKY	SLABÉ STRÁNKY
<ul style="list-style-type: none"> <li>▪ Dlouhodobě rozpočtové odpovědný přístup města ke svému hospodaření (nízké zadlužení)</li> <li>▪ Dostatečná institucionální kapacita města jako bývalého okresního města a obce s rozšířenou působností</li> <li>▪ Robustní systém zdravotní péče a dostupnost sociálních zařízení</li> <li>▪ Bohatá kulturní nabídka ve městě včetně akcí ve veřejném prostoru</li> <li>▪ Sportovní nabídka města (rekreační/profesionální sport)</li> <li>▪ Nastavený a systematicky rozvíjený systém komunitního plánování</li> <li>▪ Objektivně zlepšující se bezpečnostní situace ve městě a existence Městské policie</li> <li>▪ Dostatek bytů pro realizaci sociální politiky města včetně systému městských ubytoven pro osoby pobírající dávky v hmotné nouzi</li> </ul>	<ul style="list-style-type: none"> <li>▪ Nákladovost služeb města ve vztahu k pokračujícímu poklesu obyvatel</li> <li>▪ Zhoršování úrovně vnímané bezpečnosti obyvateli města</li> <li>▪ Snižování příjmů města v rámci RUD z důvodu odlivu/poklesu obyvatel</li> <li>▪ Zhoršující se dostupnost praktických lékařů a vybraných lékařských profesí např. zubaři</li> <li>▪ Nedostatečná prevence sociálně patologických jevů ve městě</li> <li>▪ Prezentace nabídky kulturních a sportovních aktivit obyvatelstvu města</li> <li>▪ Stárnutí populace a zvyšování tlaku obyvatel města na dostupnost sociálních služeb ve staří</li> <li>▪ Nízká míra využívání moderních SMART řešení, digitalizace služeb a jejich zpřístupnění na dálku občanům</li> </ul>
PŘÍLEŽITOSTI	HROZBY
<ul style="list-style-type: none"> <li>▪ Karviná jako součást strukturálně postiženého regionu s vyššími možnostmi při získání evropských, národních, krajských dotačních titulů</li> <li>▪ Modernizace služeb města pro občany na základě moderních SMART řešení</li> <li>▪ E-government (elektronizace a digitalizace) a jeho vliv na modernizaci služeb pro obyvatele města</li> <li>▪ Přenos know-how a dobré praxe od partnerských měst, jiných inspirativních měst v České republice</li> <li>▪ Přilákání významnějších věřených institucí k působení ve městě</li> <li>▪ Vyšší míra spolupráce na rozvoj služeb s ostatními obcemi v rámci SO ORP Karviná</li> </ul>	<ul style="list-style-type: none"> <li>▪ Nastavení a nepředvídatelné změny rozpočtového určení daní (RUD)</li> <li>▪ Snižování příjmů města v rámci RUD v důsledku ekonomické recese</li> <li>▪ Náklady města na udržení služeb jako SO ORP Karviná (okolní obce)</li> <li>▪ Formální naplňování strategických dokumentů města (víze jen na papíře bez reálných opatření)</li> <li>▪ Neochota ze strany partnerských měst podílet se na spolupráci na konkrétních projektech/aktivitách s přínosem pro město</li> <li>▪ Komplikované čerpání finančních prostředků z fondů EU</li> </ul>



**Strategický plán ekonomického rozvoje - Socioekonomická analýza**  
statutární město Karviná  
Červen 2020

### 7.3 Udržitelná mobilita a bydlení

- ❖ Dopravní infrastruktura a obslužnost
- ❖ Bydlení a energetika

SILNÉ STRÁNKY	SLABÉ STRÁNKY
<ul style="list-style-type: none"> <li>▪ Solidní vnější dostupnost všemi základními druhy dopravy (silniční, železniční i letecká doprava)</li> <li>▪ Kvalitní systém městské hromadné dopravy (MHD)</li> <li>▪ Zahájení výstavby obchvatu města</li> <li>▪ Robustností bytový fond ve městě</li> <li>▪ Systém cyklotras a cyklostezek v rámci města a jeho okolí</li> <li>▪ Systematická likvidace nekvalitního bytového fondu ve městě</li> <li>▪ Kapacitní připojení města na zdroje energií a dostačující technická infrastruktura</li> </ul>	<ul style="list-style-type: none"> <li>▪ Zhoršující se dostupnost železniční dopravy a omezování přímých železničních spojení s Prahou</li> <li>▪ Homogenní struktura bytového fondu s převahou panelových sídlišť a nedostatkem vyšší úrovně bydlení (rodinné domy, bytové domy)</li> <li>▪ Tranzitní doprava přes město</li> <li>▪ Doprava v klidu - problémy s parkováním ve vybraných oblastech města</li> <li>▪ Náklady na údržbu dopravní a technické infrastruktury z důvodu nestabilních geologických podmínek</li> </ul>
PŘÍLEŽITOSTI	HROZBY
<ul style="list-style-type: none"> <li>▪ Nastupující trend sdílení dopravních prostředků (car-sharing, bike-sharing atd.)</li> <li>▪ Moderní a rychlé dopravní propojení Karviné s Ostravou a dalšími centry v regionu</li> <li>▪ Možnosti využití konceptu SMART city v oblasti dopravy a energetiky města</li> <li>▪ Příchod developerů do města – výstavba bytových a rodinných domů</li> <li>▪ Rozvoj alternativních dopravních systémů šetřených k životnímu prostředí např. vodíková doprava, elektromobilita, CNG</li> <li>▪ Využití bývalých dolů pro moderní alternativní (ekologické) zdroje energií</li> <li>▪ Moderní přístupy k energetickému managementu města (cirkulární ekonomika)</li> </ul>	<ul style="list-style-type: none"> <li>▪ Nekoncepční využívání principu SMART city bez jednotné koncepce – podpora soliterních řešení</li> <li>▪ Nezáměr ze strany dopravních soukromých společností spojovat města s ostatními centry v ČR</li> <li>▪ Nedostatek nebo omezení veřejných prostředků na budování dopravní a technické infrastruktury s dopadem na realizaci plánovaných projektů</li> <li>▪ Omezení výdajů na obslužnost Karviné a okolí ze strany Moravskoslezského kraje</li> <li>▪ Nezáměr ze strany developerů z důvodu nízké atraktivity města pro jejich záměry</li> <li>▪ Změny legislativy a pravidel v oblasti energetické politiky a podpory obnovitelných zdrojů</li> </ul>

### 7.4 Image a prosperita města

- ❖ Podnikání, inovace, výzkum a vývoj
- ❖ Vzdělávání a zaměstnanost
- ❖ Image a cestovní ruch

SILNÉ STRÁNKY	SLABÉ STRÁNKY
<ul style="list-style-type: none"> <li>▪ Přítomnost Obchodně-podnikatelské fakulty Slezské univerzity ve městě</li> <li>▪ Existence projektů na podporu podnikání Business Gate</li> <li>▪ Průmyslová zóna Karviná-Nové Pole</li> <li>▪ Dostačená vzdělávací síť (MŠ, ZŠ, SŠ) s různými zaměřením a specializací</li> <li>▪ Lázně Darkov jako součást nabídky města</li> <li>▪ Vybrané kulturně-historické a industriální památky mají potenciál z hlediska rozvoje turismu</li> <li>▪ Kulturní a sportovní akce s potenciálem generování návštěvnosti</li> <li>▪ Extraligová účast města v mediálně sledovaných sportech – házená, fotbal</li> <li>▪ Blízkost Polska jako velkého trhu</li> </ul>	<ul style="list-style-type: none"> <li>▪ Dlouhodobě zažitá nízká image města v rámci České republiky</li> <li>▪ Odchod zejména mladých lidí z města v důsledku nedostatku podnikatelských a pracovních příležitostí</li> <li>▪ Velmi nízká ekonomická aktivita obyvatel města</li> <li>▪ Nevhodná struktura trhu práce (nízký podíl vysokoškolsky vzdělaných osob, zaměření na primární a sekundární sektor)</li> <li>▪ Levná pracovní síla a nízká mzdová úroveň</li> <li>▪ Velmi nízká úroveň poskytovaných služeb (rozsah, úroveň)</li> <li>▪ Závislost cestovního ruchu téměř výhradně na lázeňství</li> </ul>





**Strategický plán ekonomického rozvoje - Socioekonomická analýza**  
statutární město Karviná  
Červen 2020

<ul style="list-style-type: none"> <li>▪ Integrovaný plán změny „Karviná všemi deseti“ jako cesta ke změně image a prosperitě města</li> <li>▪ Členství města v integračních platformách v rámci regionu a ČR</li> <li>▪ Schopnost města čerpat finanční zdroje z národních a evropských fondů</li> </ul>	<ul style="list-style-type: none"> <li>▪ Nevyužitý potenciál území města a jeho okolí pro rozvoj rekreačních a volnočasových aktivit a chybějící TOP atraktivita cestovního ruchu</li> <li>▪ Schopnost města využít vnitřních příležitostí k inovacím</li> <li>▪ Vysoké náklady města na udržování sítě školních zařízení v souvislosti s poklesem obyvatel a změny jeho struktury</li> </ul>
PŘÍLEŽITOSTI	HROZBY
<ul style="list-style-type: none"> <li>▪ Využití možnosti spojených moderních technologií, automatizace v rámci Průmyslu 4.0</li> <li>▪ Vybudování karvinské speciální ekonomické zóny</li> <li>▪ Získání oficiálního statutu lázeňského místa a zlepšení spolupráce na podpoře lázeňství ve městě</li> <li>▪ Podpora zavádění inovací, kreativního průmyslu a investic s vyšší přidanou hodnotou</li> <li>▪ Využití potenciálu podnikání v cestovním ruchu a navazujících službách</li> <li>▪ Přilákání další fakulty Slezské univerzity nebo jiné vysoké školy do města</li> <li>▪ Zlepšení programové nabídky a propagace cestovního ruchu na základě destinační spolupráce v rámci DMO Těšínské Slezsko</li> <li>▪ Využití finančních zdrojů ze strukturálních fondů EU</li> <li>▪ Využití mezinárodní spolupráce města pro podporu investic</li> <li>▪ Využití příležitostí vyplývajících ze sousedství s Polskem</li> <li>▪ Moderní městský marketing včetně možností využití síly sociálních sítí</li> </ul>	<ul style="list-style-type: none"> <li>▪ Nevhodný vývoj trhu práce v důsledku ekonomické recese</li> <li>▪ Útlum těžby uhlí bez alternativní ekonomické aktivity pro město a jeho okolí</li> <li>▪ Nezáměr ze strany vhodných investorů, případně jednostranně zaměřené investice (např. investice s nižší přidanou hodnotou)</li> <li>▪ Vyšší aktivita v podpoře podnikání měst v regionu – vyšší úspěšnost těchto měst v získávání investorů</li> <li>▪ Nedostupnost finančních podpor, zejména složitost stanovených podmínek pro jejich získání</li> <li>▪ Nedostatečné zdroje města na kofinancování projektů z důvodu změn rozpočtového určení daní (RUD)</li> <li>▪ Nízká mzdová úroveň (kupní síla) v regionu</li> <li>▪ Odchod významných firem z regionu</li> <li>▪ Nevyřešené majetkové vztahy v území s dopadem na podnikatelskou (ekonomickou) aktivitu území</li> <li>▪ Využívání sociálních sítí k nesystémové kritice ve městě</li> </ul>



## 7.5 Doporučení pro návrhovou část (identifikace klíčových problémů)

Na základě provedené analýzy byla komplexně zhodnocena stávající situace města. Hlavním cílem analýzy však musí být identifikace klíčových problémů a bariér, které nejvíce omezují město v jeho dalším rozvoji. Pokud město bude na největších nedostatcích systematicky pracovat, mohou tím být vytvořeny kvalitní základy pro jeho rozvoj nebo alespoň snížení prohlubování stávajících problémů.

Ne všechny nedostatky jsou v kontextu rozvoje města snadno řešitelné. Ty nejzásadnější často vyžadují mnoho času, finančních prostředků anebo spolupráci celé řady aktérů na úrovni města. Důležité je tak identifikovat nejen tyto nedostatky, ale také problémy, které jsou řešitelné relativně snadno, se zdroji a kompetencemi, kterými město disponuje.

Návrh vhodných opatření a oblastí, na které by se město mělo soustředit je součástí návrhové části této SPER. V této části jsou uvedeny klíčové nedostatky, které byly identifikovány v rámci analýzy. Pro snazší srozumitelnost jsou tyto problémy rozděleny dle jednotlivých průřezových oblastí.

### Identifikace klíčových problémů a rozvojových potřeb města

#### 1. VEŘEJNÝ PROSTOR

- ❖ Vysoký podíl brownfieldů a dalších rozvojových území ve městě s nevyřešenými majetkovými vztahy
- ❖ Negativní vnímání vybraných lokalit (vyloučených) ve městě (např. náměstí Budovatelů a přilehlé okolí městské části Nové Město, hlavní nádraží v Karviné).
- ❖ Přetrvávající problémy v oblasti životního prostředí (znečištění ovzduší, odpady atd.)

#### 2. SLUŽBY MĚSTA

- ❖ Nákladovost služeb města ve vztahu k pokračujícímu poklesu obyvatel
- ❖ Stárnutí populace a zvyšování tlaku obyvatel města na dostupnost sociálních služeb ve staří
- ❖ Nízká míra využívání moderních SMART řešení, digitalizace služeb a jejich zpřístupnění na dálku občanům

#### 3. UDRŽITELNÁ MOBILITA A BYDLENÍ

- ❖ Rozvoj alternativních dopravních systémů šetřených k životnímu prostředí např. vodíková doprava, elektromobilita, CNG
- ❖ Systémové problémy s parkováním ve vybraných oblastech města
- ❖ Náklady na údržbu dopravní a technické infrastruktury z důvodu nestabilních geologických podmínek
- ❖ Homogenní struktura bytového fondu s převahou panelových sídlišť a nedostatkem vyšší úrovně bydlení a možnostmi pro výstavbu rodinných domů a bytových domů

#### 4. IMAGE A PROSPERITA MĚSTA

- ❖ Vylidňování, stárnutí a nevyvážená sociodemografická skladba obyvatel (vzdělání, věk, profesní zaměření) města s negativním dopadem na trh práce a ekonomický rozvoj města



Evropská unie  
Evropský sociální fond  
Operační program Zaměstnanost



### Strategický plán ekonomického rozvoje - Socioekonomická analýza

statutární město Karviná

Červen 2020

- ❖ Dlouhodobě zažitě negativní povědomí o městě a jeho nízká atraktivita jako centra lokálního významu
- ❖ Nedostatek inovací a nízký podíl firem zaměřených na produkci s vyšší přidanou hodnotou (technologické a inovativní firmy) reflektující trendy spojené s digitalizací a Průmyslem 4.0
- ❖ Nevyužitý potenciál území města a jeho okolí pro rozvoj rekreačních a volnočasových aktivit a chybějící TOP atraktivita cestovního ruchu



## 8 Přílohy

### Rešerše strategických dokumentů

#### I. NÁRODNÍ STRATEGICKÉ DOKUMENTY

Strategie	Schváleno	Popis	Vazba ke SPER	Dopad na SPER
Koncepce politiky soudržnosti po roce 2020	Schváleno vládou ČR (2019)	Stanovuje oblasti pro financování kohezní politiky po roce 2020 - identifikuje hlavní priority a cíle ČR, a to v návaznosti na nové podmínky pro poskytování podpory ze strany Evropské komise, optimalizuje zdroje pro jejich pokrytí.	Nepřímá	Střední
Národní program reforem	Schváleno vládou ČR (2018)	Dokument, který určuje priority státu a promítá se také do možnosti města Karviná čerpat finanční prostředky v rámci kohezní politiky.	Nepřímá	Nizký
Strategie regionálního rozvoje 2021 - 2030	Schváleno vládou ČR (2019)	Dokument, který určuje základní priority v oblasti regionálního rozvoje, neboť definuje přístup státu k území, jehož součástí je také město Karviná.	Přímá	Střední
Politika územního rozvoje (PUR) – aktualizace č. 1, 2 a 3	Schváleno vládou ČR (2019)	Politika územního rozvoje ČR je závazná pro pořizování a vydávání zásad územního rozvoje, územních plánů, regulačních plánů a pro rozhodování v území, tedy také pro činnost města v oblasti územního plánování.	Přímá	Vysoký
Strategický rámec udržitelného rozvoje Česká republika 2030	Schváleno vládou ČR (2015)	Dokument, který definuje rámec pro rozvoj ČR ve vztahu k 3 pilířům udržitelného rozvoje (oblasti ekonomické, sociální a environmentální).	Nepřímá	Střední
Strategický rámec hospodářské restrukturalizace Ústeckého, Moravskoslezského a Karlovarského kraje (RE:START)	Schváleno vládou ČR (2015)	Strategický přístup vlády a příslušných krajů ke změnám, které podpoří, usnadní a zrychlí restrukturalizaci hospodářství ve strukturálně postižených krajích. Dopad na město Karviná je při vhodném nastavení projektů a jeho schopnosti čerpání z tohoto programu vysoký.	Přímá	Vysoký

#### II. REGIONÁLNÍ STRATEGICKÉ DOKUMENTY

Strategie	Schváleno	Popis	Vazba ke SPER	Dopad na SPER
Zásady územního rozvoje Moravskoslezského kraje	2018	Zásady územního rozvoje kraje jsou pro územní plán města Karviná závazné a logicky ovlivňují také priority stanovené SPER.	Přímá	Vysoký
Strategie rozvoje chytrého regionu Moravskoslezského kraje 2017-2023 „Chytřejší kraj“	2017	Strategie Chytřejší kraj (dále také jen Strategie) je střednědobým strategickým plánem Moravskoslezského kraje, udávajícím základní směry, ve kterých chce kraj, s pomocí zavádění chytrých technologií, dlouhodobě zvyšovat kvalitu života obyvatel ve městech a v obcích Moravskoslezského kraje.	Přímá	Vysoký



**Strategický plán ekonomického rozvoje - Socioekonomická analýza**  
statutární město Karviná  
Červen 2020

Koncepce rozvoje pohornické krajiny do roku 2030	2019	Představuje základní iniciační dokument pro formování a sdílení představy o budoucnosti území. Účelem Koncepce je přeměnit pohornickou krajinu Karvinska na prosperující území s pestrým a udržitelným životem.	Přímá	Vysoký
Regionální inovační strategie Moravskoslezského kraje	2016	Je dokumentem, ze kterého vychází podpora výzkumných, vývojových a inovačních aktivit v Moravskoslezském kraji. Tato strategie je v kraji uplatňována od roku 2010, v roce 2012 aktualizována a její platnost zároveň prodloužena do roku 2020.	Přímá	Střední
Plán odpadového hospodářství Moravskoslezského kraje	2016	Plán představuje dlouhodobou strategii určující základní směr v nakládání s hlavními skupinami odpadů v zájmu splnění 4. strategických cílů. Je plně v souladu s Plánem odpadového hospodářství České republiky a zavazuje se k plnění evropských cílů ve všech oblastech nakládání s odpady.	Přímá	Střední
Politika životního prostředí Moravskoslezského kraje	2014	Politika životního prostředí Moravskoslezského kraje je ucelený dokument, tvořící shrnutí všech analytických zjištění, které oblast životního prostředí v kraji charakterizují. Zjištění plynoucí ze zpracované analýzy, se stala základem pro formulaci souhrnu opatření, jež obsahují konkrétní projekty, které přispějí ke zlepšení životního prostředí v kraji.	Přímá	Vysoký
Aktualizace Koncepce environmentálního vzdělávání, výchovy a osvěty Moravskoslezského kraje	2015	Podává ucelený přehled o systému EVVO v kraji, který na základě rovného přístupu ke všem cílovým skupinám EVVO naplňuje příslušná opatření Programu rozvoje kraje.	Přímá	Střední
Aktualizace Strategie řízení cestovního ruchu v Moravskoslezském kraji	2017	Strategie řízení cestovního ruchu v Moravskoslezském kraji, která byla vytvořena pro nastavení efektivního modelu řízení cestovního ruchu na území kraje, včetně řízení lidských zdrojů působících napříč subjekty v cestovním ruchu. Cílem této Strategie je vymezení jasných kompetencí v systému řízení cestovního ruchu a nastavení systému financování destinačního managementu v Moravskoslezském kraji.	Přímá	Střední

### III. MĚSTSKÉ STRATEGICKÉ DOKUMENTY

Strategie	Schváleno	Popis	Vazba ke SPER	Dopad na SPER
Územní plán	2018	Dokument definuje koncepci rozvoje území města, ochrany a rozvoje jeho hodnot, urbanistickou koncepci, včetně vymezení zastavitelných ploch, ploch přestavby a systému sídelní zeleně, koncepci veřejné infrastruktury s návrhem nové dopravní koncepce, včetně podmínek pro její umístování a novou koncepci uspořádání krajiny, včetně vymezení ploch a stanovení podmínek pro změny v jejich využití.	Přímá	Vysoký



**Strategický plán ekonomického rozvoje - Socioekonomická analýza**  
statutární město Karviná  
Červen 2020

Územně analytické podklady – aktualizace	2016	UAP vytvářejí novou informační základnu údajů o území, která slouží jako podklad pro pořizování územně plánovacích dokumentací a jejich změn. Vytvořením této základny dochází ke zkvalitnění rozhodování veřejné správy o území.	Nepřímá	Vysoký
Komunitní plán péče	2020	Komunitní plán je koncipován na 4 roky a jeho podobu zásadně ovlivňuje skutečnost, že je velmi provázán s aktuálně platným Střednědobým plánem rozvoje sociálních služeb Moravskoslezského kraje (dále jen SPRSS v MSK) pro období let 2018-2020.	Přímá	Vysoký
Karviná všemi deseti	2019	Karviná všemi deseti je nejen název Integrovaného plánu pro řízení procesu změn. Odkazem na lidské přičinění v názvu i symbolickými otisky prstu ve vizuálu odkazuje na lidi a jejich aktivitu. Plán obsahuje 15 projektů změny, které na sebe navazují a které mají nastartovat proces změny. Projekty mají přesah k lidem, prostředí i práci. Přehled jednotlivých projektů i podrobnosti k nim najdete v sekci projekty.	Přímá	Vysoký
Koncepce prevence kriminality statutárního města Karviná	2016	Materiál obsahuje bezpečnostní analýzu, která zahrnuje analýzu kriminality, sociálně-demografickou analýzu (chudoba, nezaměstnanost) a institucionální analýzu. Popisuje současný stav na poli prevence kriminality ve statutárním městě Karviná a navrhuje možnosti řešení v oblasti veřejného pořádku.	Přímá	Střední
Plán odpadového hospodářství	2017	Plán je zpracován v souladu s §44 zákona č. 185/2001 Sb., o odpadech a o změně některých dalších zákonů, v platném znění, nařízením vlády č. 352/2014 Sb., o Plánu odpadového hospodářství České republiky pro období 2015–2024 (kterým je vyhlášena závazná část POH ČR na období 2015-2024) a Obecně závaznou vyhláškou Moravskoslezského kraje, kterou se vyhláší závazná část Plánu odpadového hospodářství Moravskoslezského kraje pro období 2016–2026.	Přímá	Střední

Zdroj: vlastní zpracování KPMG Česká republika





**Strategický plán ekonomického rozvoje - Socioekonomická analýza**  
statutární město Karviná  
Červen 2020

## Seznam sociálních služeb ve městě Karviná

Poskytovatel	Zařízení / druh služby (§)
1. Slezská diakonie	<p><b>EUNIKA Karviná</b></p> <ul style="list-style-type: none"> <li>- Denní stacionář § 46</li> <li>- Poradna rané péče EUNIKA § 54</li> <li>- Sociálně aktivizační služba pro seniory a osoby se zdravotním postižením § 66</li> </ul> <p><b>HOSANA Karviná</b></p> <ul style="list-style-type: none"> <li>- Domov pro osoby se zdravotním postižením § 48</li> </ul> <p><b>OBČANSKÁ PORADNA Karviná</b></p> <ul style="list-style-type: none"> <li>- Odborné sociální poradenství § 37</li> </ul> <p><b>KONTAKT Karviná</b></p> <ul style="list-style-type: none"> <li>- Terénní program § 69</li> </ul> <p><b>NOE Karviná</b></p> <ul style="list-style-type: none"> <li>- Podpora samostatného bydlení § 43</li> </ul> <p><b>RUT Karviná</b></p> <ul style="list-style-type: none"> <li>- Sociální rehabilitace § 70</li> </ul> <p><b>POHODA Karviná</b></p> <ul style="list-style-type: none"> <li>- Nizkoprahové zařízení pro děti a mládež § 62</li> </ul> <p><b>STREETWORK ON LINE Karviná</b></p> <ul style="list-style-type: none"> <li>- Terénní program § 69</li> </ul> <p><b>STREETWORK GABRIEL</b></p> <ul style="list-style-type: none"> <li>- Terénní program § 69</li> </ul> <p><b>KLUB ON LINE Karviná</b></p> <ul style="list-style-type: none"> <li>- Nizkoprahové zařízení pro děti a mládež § 62</li> </ul> <p><b>EFFATHA Karviná</b></p> <ul style="list-style-type: none"> <li>- sociálně terapeutické dílny § 67</li> </ul> <p><b>SOCIÁLNÍ ASISTENCE Karviná, Orlová</b></p> <ul style="list-style-type: none"> <li>- Sociálně aktivizační služby pro rodiny s dětmi § 65</li> </ul> <p><b>BETHEL Karviná</b></p> <ul style="list-style-type: none"> <li>- Azylový dům § 57</li> <li>- Sociální rehabilitace § 70</li> <li>- Terénní program § 69</li> <li>- Noclehárna § 63</li> <li>- Nizkoprahové denní centrum § 61</li> </ul> <p><b>SÁRA Petrovice u Karviné</b></p> <ul style="list-style-type: none"> <li>- Azylový dům pro ženy a rodiny s dětmi § 57</li> </ul>
2. Sociální služby Karviná, p. o.	<ul style="list-style-type: none"> <li>- Osobní asistence § 39</li> <li>- Denní centrum pro osoby ve středním a vyšším věku se zdravotním postižením § 45</li> <li>- Chráněné bydlení § 51</li> <li>- Pečovatelská služba § 40</li> <li>- Azylový dům pro rodiny s dětmi § 57</li> <li>- Denní stacionář § 46</li> <li>- Odborné sociální poradenství § 37</li> <li>- Terénní programy § 69</li> <li>- Odlehčovací služby § 44</li> </ul>
3. Nový Domov, p. o.	<ul style="list-style-type: none"> <li>- Domov pro seniory § 49</li> <li>- Domov se zvláštním režimem § 50</li> </ul>
4. Slezská Humanita, o. p. s.	<ul style="list-style-type: none"> <li>- Domov pro seniory § 49</li> <li>- Odborné sociální poradenství § 37 (sociální poradna a poradna pro pozůstalé SLEZSKÉ HUMANITY, o.p.s.)</li> </ul>
5. MODRÝ KRÍŽ V ČR	<ul style="list-style-type: none"> <li>- Odborné sociální poradenství § 37</li> <li>- Služba následné péče § 64</li> </ul>
6. Centrum psychologické pomoci, p. o.	<ul style="list-style-type: none"> <li>- Rodinná a manželská poradna, odborné sociální poradenství § 37</li> <li>- Linka důvěry - telefonická krizová pomoc § 55</li> </ul>
7. Charita Český Těšín	<p><b>Charitní středisko pro děti a mládež Kometa</b></p> <ul style="list-style-type: none"> <li>- nizkoprahové zařízení pro děti a mládež § 62</li> </ul>
8. Středisko rané péče SPRP Ostrava	<ul style="list-style-type: none"> <li>- Raná péče § 54</li> </ul>
9. Akademický ústav Karviná, z. ú.	<ul style="list-style-type: none"> <li>- Nizkoprahové zařízení dětí a mládeže OÁZA § 62</li> </ul>
10. Centrum pro rodinu Sluničko, z.s.	<ul style="list-style-type: none"> <li>- Nizkoprahové zařízení pro děti a mládež BUBLINA § 62</li> </ul>
11. GALAXIE CENTRUM POMOCI z. ú.	<ul style="list-style-type: none"> <li>- Denní stacionář § 46</li> <li>- Odlehčovací služba § 44</li> </ul>
12. Domov Jistoty, p. o.	<ul style="list-style-type: none"> <li>- Chráněné bydlení § 51</li> </ul>
13. NsP Karviná-Ráj	<ul style="list-style-type: none"> <li>- Sociální služby ve zdravotnickém zařízení § 52</li> </ul>



Evropská unie  
Evropský sociální fond  
Operační program Zaměstnanost



**Strategický plán ekonomického rozvoje - Socioekonomická analýza**  
statutární město Karviná  
Červen 2020

14. BENJAMÍN p. o., středisko Karviná	- Domov pro osoby se zdravotním postižením § 48
15. Centrum služeb pro neslyšící a nedoslýchavé, o.p.s.	- Tlumočnické služby § 56
16. Anděl strážný, z.ú.	- Tisňová péče § 41
17. Domov Alzheimer Darkov z.ú.	- Domov se zvláštním režimem § 50

Zdroj: Komunitní plán 2019 - 2023



**Strategický plán ekonomického rozvoje - Socioekonomická analýza**  
statutární město Karviná  
Červen 2020

## Seznam tabulek

<b>Tabulka 1:</b> Vývoj počtu obyvatel Karviné podle výsledků sčítání lidu (SLDB) .....	4
<b>Tabulka 2:</b> Rozdíl ve vývoji počtu obyvatel města, SO ORP a okresu Karviná v letech 2000 - 2019 .....	5
<b>Tabulka 3:</b> Pohyby obyvatel Karviné, Moravskoslezského kraje a České republiky za rok 2019 v přepočtu na 1000 obyvatel .....	7
<b>Tabulka 4:</b> Srovnání skladby obyvatelstva dle věku k 31.12. 2019 .....	9
<b>Tabulka 5:</b> Podíl cizinců na celkovém počtu obyvatel okresu za sledované období 2010 - 2018 .....	9
<b>Tabulka 6:</b> Podíl cizinců na celkovém počtu obyvatel v letech 2000 a 2018 (%) .....	9
<b>Tabulka 7:</b> Počet ekonomických subjektů ve městě Karviná v roce 2019 .....	11
<b>Tabulka 8:</b> Inteligentní specializace města Karviná .....	13
<b>Tabulka 9:</b> Institucionální kapacita pro inovace a vhodné finanční nástroje .....	13
<b>Tabulka 10:</b> Seznam MŠ, ZŠ, SŠ a Vysokých škol v obci Karviná .....	15
<b>Tabulka 11:</b> Přehledová tabulka s informacemi o zaměstnanosti okresu Karviná k 31.12.2019 .....	18
<b>Tabulka 12:</b> Největší zaměstnavatelé v městě Karviná v roce 2019 .....	19
<b>Tabulka 13:</b> Počet a vývoj celkové trestné činnosti v Karviné .....	22
<b>Tabulka 14:</b> Počet a vývoj přestupků v Karviné .....	22
<b>Tabulka 15:</b> Počet a vývoj dopravní nehodovosti v Karviné .....	22
<b>Tabulka 16:</b> Přehled poskytovatelů sociálních služeb ve městě Karviná k 01. 01. 2020 .....	23
<b>Tabulka 17:</b> Bytové domy pro seniory a osoby se zdravotním postižením v Karviné .....	23
<b>Tabulka 18:</b> Počet ubytoven a lůžek v Karviné k 31. 10. 2019 .....	24
<b>Tabulka 19:</b> Pobytová zařízení sociálních služeb dle poskytovatelů, počty zařízení u poskytovatelů a jejich celková kapacita .....	24
<b>Tabulka 20:</b> Typy využití pozemků v katastrálním území města Karviná v roce 2018 a 2019 (v ha) .....	26
<b>Tabulka 21:</b> Druhy pozemků ve správním území města Karviná .....	26
<b>Tabulka 22:</b> Seznam kulturních památek ve městě Karviná .....	27
<b>Tabulka 23:</b> Seznam významných přírodních památek v ORP Karviná .....	28
<b>Tabulka 24:</b> Počet dnů, kdy byl překročen denní imisní limit 50 µg.m <sup>3</sup> pro PM <sub>10</sub> za roky 2009 – 2019 .....	34
<b>Tabulka 25:</b> Pět nejnečistějších měst v ČR podle PM <sub>10</sub> kvality ovzduší 2019 .....	34
<b>Tabulka 26:</b> Obydlené byty v Karviné podle typu 2001 a 2011 (SLDB) .....	38
<b>Tabulka 27:</b> Vývoj průměrné výše starobních důchodů v okresu Karviná, Moravskoslezském kraji a ČR v letech 2006 - 2019 .....	40
<b>Tabulka 28:</b> Vyplacené dávky státní sociální podpory a pěstounské péče v roce 2018 v územním srovnání v tis. Kč .....	41
<b>Tabulka 29:</b> Průměrný počet měsíčních vyplacených dávek pomoci v hmotné nouzi za 1Q 2019 .....	41
<b>Tabulka 30:</b> Počet vyplacených příspěvků na péči k prosinci 2018 .....	41
<b>Tabulka 31:</b> Vybrané charakteristiky zdravotnictví v okrese Karviná za roky 2014 - 2019 .....	42
<b>Tabulka 32:</b> Porovnání vybraných charakteristik okresů Moravskoslezského kraje za rok 2019 .....	42
<b>Tabulka 33:</b> Počet osob se zdravotním pojištěním .....	43
<b>Tabulka 34:</b> Podíl počtu přenocování na okrese Karviná a SO ORP Karviná .....	47
<b>Tabulka 35:</b> Porovnání počtu hostů a přenocování za roky 2012 a 2019 včetně procentuálního rozdílu v deseti městech o podobném počtu obyvatel .....	47
<b>Tabulka 36:</b> Vývoj poměrového zastoupení HUZ, pokojů a lůžek Karviné vůči SO ORP Karviná za roky 2012 – 2018 .....	48
<b>Tabulka 37:</b> Vývoj poměrového zastoupení HUZ, pokojů a lůžek Karviné vůči okresu Karviná za roky 2012 – 2018 .....	48
<b>Tabulka 38:</b> Přehled hromadných ubytovacích zařízení v Karviné v roce 2020 .....	48
<b>Tabulka 39:</b> Struktura příjmů v roce 2019 v porovnání s dalšími statutárními městy s podobným počtem obyvatel (v % ze všech příjmů) .....	51
<b>Tabulka 40:</b> Dluhová služba deseti statutárních měst za rok 2019 v tis. Kč .....	52
<b>Tabulka 41:</b> Struktura výdajů v roce 2019 v deseti statutárních městech ČR o podobném počtu obyvatel (v % ze všech výdajů) .....	52
<b>Tabulka 42:</b> Vybrané výdajové položky v roce 2019 a jejich procentuální zastoupení v celkových výdajích za služby pro obyvatelstvo .....	53
<b>Tabulka 43:</b> Odbory a členění Magistrátu města Karviná .....	54
<b>Tabulka 44:</b> Právnícké osoby (obchodní společnosti a příspěvkové organizace) zřízené městem Karviná .....	55
<b>Tabulka 45:</b> Seznam základních a mateřských škol zřízených městem Karviná .....	55

## Seznam grafů

<b>Graf 1:</b> Vývoj počtu obyvatel Karviné za posledních 20 let .....	4
<b>Graf 2:</b> Rozdíl snížení počtu obyvatel k 31.12.2019 oproti 31.12.2000 za SO ORP Moravskoslezského kraje .....	5
<b>Graf 3:</b> Rozdíl ve vývoji počtu obyvatel v obcích SO ORP Karviná za období 2000 - 2019 .....	5
<b>Graf 4:</b> Procentuální rozdíl snížení počtu obyvatel k 31. 12. 2019 oproti 31. 12. 2000 v krajích ČR .....	6
<b>Graf 5:</b> Vývoj celkového, přirozeného úbytku a úbytku způsobených stěhováním obyvatel Karviné za 2010 - 2019 .....	6
<b>Graf 6:</b> Rozdíly v ukazatelích vývoje obyvatel ve vztahu k průměru ČR v Karviné a Moravskoslezském kraji v roce 2019 (ČR představuje osu 0) .....	7
<b>Graf 7:</b> Procentuální rozdíl žen oproti mužům za posledních 20 let .....	7
<b>Graf 8:</b> Strom života obyvatel Karviné ke 31.12. 2019 .....	8



## Strategický plán ekonomického rozvoje - Socioekonomická analýza

statutární město Karviná

Červen 2020

Graf 9: Vývoj průměrného věku mužů a žen od roku 2010 do roku 2019 .....	8
Graf 10: Vývoj počtu obyvatel dle 3 prognostických modelů (do roku 2033) .....	10
Graf 11: Vývoj indexu stáří - prognóza do roku 2033 .....	10
Graf 12: Počet ekonomických subjektů a soukromých podnikatelů ve městě Karviná a vybraných městech v roce 2019 .....	12
Graf 13: Vývoj počtu zaměstnanců v průmyslové zóně Karviná - Nové Pole .....	12
Graf 14: Vzdělanostní struktura obyvatel Karviné za roky 2001 a 2011 (SLDB) .....	14
Graf 15: Vzdělanostní struktura obyvatel dle dosaženého stupně vzdělání pro město Karviná, okres Karviná a Moravskoslezský kraj .....	15
Graf 16: Vývoj počtu studentů Obchodně podnikatelské fakulty v Karviné za období 2001 - 2019 .....	16
Graf 17: Porovnání struktury celkových rozpočtových výdajů města Karviná za období 2010 - 2019 s výdaji vynaloženými na školství (v tis. Kč) .....	17
Graf 18: Porovnání struktury celkových rozpočtových výdajů deseti statutárních měst o podobném počtu obyvatel za rok 2019 s výdaji vynaloženými na vzdělávání a školské služby (v tis. Kč) .....	17
Graf 19: Srovnání počtu dosažitelných uchazečů o zaměstnání a počtu pracovních míst v evidenci úřadu práce Karviná .....	18
Graf 20: Srovnání vývoje podílu nezaměstnaných osob (v %) .....	18
Graf 21: Podíl nezaměstnaných osob k 31. 12. 2019 v SO ORP v Moravskoslezském kraji .....	19
Graf 22: Podíl nezaměstnaných osob k 31. 12. 2019 v porovnání s městy o podobném počtu obyvatel .....	19
Graf 23: Vývoj indexu kriminality a umístění v porovnání s ostatními územními odbory v ČR .....	21
Graf 24: Vývoj počtu vzniklých a zaniklých sociálních služeb a jejich celkový počet za období 2016 - 2019 .....	23
Graf 25: Počet dokončených bytů celkem a z toho bytů v rodinných domech v letech 2005 - 2018 .....	36
Graf 26: Počet bytů a domů podle vlastnictví (SLDB 2011) .....	37
Graf 27: Počet bytů a domů podle druhu budov (SLDB 2011) .....	37
Graf 28: Období výstavby bytových domů v Karviné (SLDB 2011) .....	38
Graf 29: Obydlené byty podle počtu bydlících osob v Karviné 2011 (SLDB) .....	38
Graf 30: Počet obydlených bytů podle způsobu vytápění (SLDB 2011) .....	39
Graf 31: Příchody a odchody lékařů z nemocnic MSK (období leden 2016 - květen 2017) .....	42
Graf 32: Bodové ohodnocení potenciálu cestovního ruchu na území ORP v Moravskoslezském kraji rok 2010 a přepočet na 1 km <sup>2</sup> .....	45
Graf 33: Vývoj počtu domácích a zahraničních hostů v Karviné a jejich průměrný počet přenocování v HUZ mezi lety 2010 - 2019 .....	46
Graf 34: Vývoj počtu hostů v HUZ ve městě Karviná, SO ORP Karviná a okresu Karviná za období 2012 - 2018 .....	46
Graf 35: Vývoj počtu přenocování ve městě Karviná za období 2012 - 2018 .....	47
Graf 36: Vývoj počtu HUZ, pokojů a lůžek v Karviné mezi lety 2012 - 2018 .....	48
Graf 37: Vývoj skutečných příjmů a výdajů k poslednímu dni v letech 2010 - 2019 .....	50
Graf 38: Porovnání skutečných příjmů a výdajů za rok 2019 statutárních měst o podobném počtu obyvatel v tis. Kč .....	51
Graf 39: Rozdíly v příjmech a výdajích na 1 obyvatele ve srovnání vybraných měst v tis. Kč (osa 0 průměr měst) .....	51
Graf 40: Rozložení běžných a kapitálových výdajů deseti statutárních měst za rok 2019 .....	52
Graf 41: Porovnání plánovaných rozpočtů příjmů a výdajů Karviné ve střednědobém horizontu do roku 2022 se zohledněním skutečného stavu .....	53
Graf 42: Výsledky polo-strukturovaných rozhovorů .....	56
Graf 43: Celkový dojem ze života ve městě Karviná .....	57
Graf 44: Občanská vybavenost, služby a infrastruktura (1 = nejlepší, 5 = nejhorší) .....	58
Graf 45: Problémové oblasti (1 = není problém, 4 = závažný problém) .....	58
Graf 46: Typové projekty podle důležitosti (1 = nejmenší důležitost, 4 = největší důležitost) .....	59
Graf 47: Vývoj počtu obyvatel města Žory v letech 1794 - 2017 .....	62
Graf 48: Zastoupení ekonomických odvětví v Katowické ekonomické zóně (2020) .....	63
Graf 49: Vývoj počtu obyvatel města Bottrop .....	64
Graf 50: Vývoj počtu obyvatel města Peterborough 1901 - 2018 (v tis.) .....	66
Graf 51: Historický vývoj počtu obyvatel města Priedviza .....	68
Graf 52: Vývoj počtu obyvatel města Teplice (1910 - 2019) .....	69

## Seznam obrázků

Obrázek 1: SO ORP Karviná a správní území města .....	25
Obrázek 2: Výkres širších vztahů - dostupnost města Karviná automobilovou dopravou .....	29
Obrázek 3: Mapa plánovaného obchvatu v Karviné Silnice I/67 .....	30
Obrázek 4: Roční průměr denních intenzit dopravy v Karviné v roce 2010 (nalevo) a v roce 2016 (napravo) .....	30
Obrázek 5: Mapa železničních tratí v Moravskoslezském kraji k 1. 1. 2018 .....	31
Obrázek 6: Cyklistická síť ve městě Karviná (online zdroj k 1. 6. 2020), cyklistické trasy různě označeny .....	31
Obrázek 7: Schéma linek MHD Karviná platné od 9. 12. 2018 .....	32
Obrázek 8: Aktivní doly OKD .....	33
Obrázek 9: Pětiletý průměr ročních průměrných koncentrací PM10 v ČR (2014-18) .....	34
Obrázek 10: Pětiletý průměr ročních průměrných koncentrací benzo(a)pyrenů v ČR (2014-2018) .....	34
Obrázek 11: Vodní toky na území SO ORP Karviná .....	35



## Strategický plán ekonomického rozvoje - Socioekonomická analýza

statutární město Karviná

Červen 2020

Obrázek 12: Odhad počtu osob potřebujících pomoc při sebeobsluze, Karviná, střední varianta .....	43
Obrázek 13: Kartogram celkové atraktivity cestovního ruchu v rámci ORP Karviná .....	44
Obrázek 14: Struktura samosprávy města Karviná .....	54
Obrázek 15: Vybrané volné komentáře a vzkazy respondentů .....	57
Obrázek 16: Vybrané volné komentáře a vzkazy respondentů k problémům města .....	59
Obrázek 17: Vybrané volné komentáře a vzkazy respondentů k typovým projektům .....	59
Obrázek 18: Výsledky pocitových map (pozitivní vnímání) .....	60
Obrázek 19: Výsledky pocitových map (negativní vnímání a rozvoj) .....	61
Obrázek 20: Oblasti s potenciálem chytrých technologií .....	71



## Seznam zkratk

API ČR	Agentura pro podporu investic České republiky
ČHMÚ	Český hydrometeorologický ústav
ČR	Česká republika
ČSÚ	Český statistický úřad
DMO	Organizace destinačního managementu
ESIF	Evropské strukturální a investiční fondy
EU	Evropská unie
FK	Fotbalový klub
HUZ	Hromadná ubytovací zařízení
IČ	Identifikační číslo
ITI	Integrované územní investice
MHD	Městská hromadná doprava
MMR	Ministerstvo pro místní rozvoj
MPO	Ministerstvo průmyslu a obchodu
MPSV	Ministerstvo práce a sociálních věcí
MŠ	Mateřská škola
MŠMT	Ministerstvo školství, mládeže a tělovýchovy
NPÚ	Národní památkový ústav
NNO	Nestátní nezisková organizace
NO <sub>2</sub>	Oxid dusičitý
PLN	Polský zlotý
POHO2030	Koncepce rozvoje pohornické krajiny do roku 2030
PM <sub>10</sub>	Frakce prašného aerosolu s částicemi menšími než 10µm
RUD	Rozpočtové určení daní
ŘSD	Ředitelství silnic a dálnic
SLDB	Sčítání lidu, domů a bytů
SPER	Strategický plán ekonomického rozvoje
SWOT	Strengths, Weaknesses, Opportunities, Threats
SO <sub>2</sub>	Oxid siřičitý
SO ORP	Správní obvod obcí s rozšířenou působností
SOŠ	Střední odborná škola
SŠ	Střední škola
SRN	Spolková republika Německo
TAČR	Technologická agentura ČR
ÚO Karviná	Územní odbor Karviná
ÚP	Úřad práce
ÚUR	Ústav územního rozvoje
VOŠ	Vyšší odborná škola
ŽSR	Železnice Slovenské republiky





**Strategický plán ekonomického rozvoje - Socioekonomická analýza**  
statutární město Karviná  
Červen 2020

## Seznam zdrojů

### Strategické a koncepční dokumenty

- ❖ Analytická část ke Strategii rozvoje Moravskoslezského kraje pro roky 2019–2027
- ❖ Analytická část K komunitního plánu města Karviná
- ❖ Analýza statutárního města Karviná, analytická část – aktualizace (duben 2016)
- ❖ Plán odpadového hospodářství obce Karviná 2017–2021
- ❖ Socioekonomická analýza Strategie činnosti Svazku měst a obcí okresu Karviná na léta 2016–2020 (bude poskytnut zadavatelem, součástí Strategie SMOOK)
- ❖ Strategický plán rozvoje města Karviná pro období 2013-2025
- ❖ Strategický plán rozvoje Moravskoslezského kraje – aktuálně platný v době zpracování analytické části
- ❖ Strategie regionálního rozvoje ČR 2021+
- ❖ Územně analytické podklady Moravskoslezského kraje (aktualizace 2017)
- ❖ Územně analytické podklady obce s rozšířenou působností Karviná (aktualizace 2016)
- ❖ Územní plán Karviné (říjen 2017)
- ❖ Ústupní analýza Strategie hospodářské restrukturalizace Ústeckého, Moravskoslezského a Karlovarského kraje (únor 2016)

### Internetové zdroje

- ❖ Mapa kriminality – [www.mapakriminality.cz](http://www.mapakriminality.cz)
- ❖ Monitor státní pokladny - <https://monitor.statnipokladna.cz/>
- ❖ Památkový katalog – [www.pamatkovykatalog.cz](http://www.pamatkovykatalog.cz)
- ❖ Polska w liczbach - [www.polskawliczbach.pl](http://www.polskawliczbach.pl)
- ❖ Ústřední seznam ochrany přírody a krajiny - <https://drusop.nature.cz/portal/>
- ❖ Webové stránky Českého hydrometeorologického ústavu - [www.chmu.cz](http://www.chmu.cz)
- ❖ Webové stránky Českého katastrálního úřadu - [www.cuzk.cz](http://www.cuzk.cz)
- ❖ Webové stránky Českého statistického úřadu – [www.czso.cz](http://www.czso.cz)
- ❖ Webové stránky Karviná všemi deseti - <https://karvinavsemideseti.cz/>
- ❖ Webové stránky Katovická speciální zóna - [www.invest-ksse.com/](http://www.invest-ksse.com/)
- ❖ Webové stránky města Karviná - [www.karvina.cz](http://www.karvina.cz)
- ❖ Webové stránky Ministerstva pro místní rozvoj - [www.mmr.cz](http://www.mmr.cz)
- ❖ Webové stránky Ministerstva školství mládeže a tělovýchovy – [www.msmt.cz](http://www.msmt.cz)
- ❖ Webové stránky Moravskoslezského kraje - [www.msk.cz](http://www.msk.cz)
- ❖ Webové stránky průmyslové zóny Karviná - Nové Pole - [www.zony.cz/](http://www.zony.cz/)
- ❖ Webové stránky Ředitelství silnic a dálnic – [www.rsd.cz](http://www.rsd.cz)
- ❖ Webové stránky Slovenského statistického úřadu - <https://slovak.statistics.sk>



Evropská unie  
Evropský sociální fond  
Operační program Zaměstnanost



# Návrhová a implementační část

## Strategický rámec - vize, cíle, priority, opatření a projekty

Strategický plán ekonomického rozvoje (SPER) statutárního města Karviná

KPMG Česká republika s.r.o., únor 2021





Evropská unie  
Evropský sociální fond  
Operační program Zaměstnanost



**Strategický plán ekonomického rozvoje – Návrhová část**  
statutární město Karviná  
Únor 2021

**Strategický plán ekonomického rozvoje byl zpracován v projektu:**

„Strategické dokumenty statutárního města Karviné“,  
reg. č. CZ.03.4.74/0.0/0.0/17\_080/0009841“ spolufinancovaného z Evropského sociálního  
fondu a státního rozpočtu ČR v rámci Operačního programu Zaměstnanost.

**Zpracovatel**

**KPMG Česká republika, s.r.o.**

Pobřežní 1a, Praha 8

IČ: 00553115

tel.: +420 222 123 111, web: [www.kpmg.cz](http://www.kpmg.cz), e-mail: [info@kpmg.cz](mailto:info@kpmg.cz)

**Dokument byl vytvořen v součinnosti se zástupci statutárního města Karviná a  
pracovními skupinami, které byly pro vypracování Strategického plánu ekonomického  
rozvoje ustaveny.**

Projekt „*Strategické dokumenty statutárního města Karviné*“, reg. č. CZ.03.4.74/0.0/0.0/17\_080/0009841“

© 2021 KPMG Česká republika, s.r.o. All rights reserved.  
Document Classification: KPMG Public



## Obsah

<b>1</b>	<b>Úvod</b>	<b>1</b>
<b>2</b>	<b>Vize Karviné – Jaké chceme mít město v roce 2040?</b>	<b>2</b>
<b>3</b>	<b>Cíle Karviné</b>	<b>3</b>
<b>4</b>	<b>Prioritní oblasti a strategická opatření Karviné</b>	<b>4</b>
4.1	Prioritní oblast 1: Image a prosperita města	5
4.1.1	Strategické opatření 1.1 Podnikání, inovace, výzkum a vývoj	5
4.1.2	Strategické opatření 1.2 Vzdělávání a zaměstnanost	7
4.1.3	Strategické opatření 1.3 Image a cestovní ruch	9
4.2	Prioritní oblast 2: Služby města	11
4.2.1	Strategické opatření 2.1 Bezpečnost a sociální infrastruktura	11
4.2.2	Strategické opatření 2.2 Kultura, sport a volný čas	13
4.2.3	Strategické opatření 2.3 Institucionální kapacita a legislativa	15
4.3	Prioritní oblast 3: Veřejný prostor	17
4.3.1	Strategické opatření 3.1 Veřejný prostor a urbanismus	17
4.3.2	Strategické opatření 3.2 Životní prostředí	19
4.4	Prioritní oblast 4: Udržitelná mobilita a bydlení	21
4.4.1	Strategické opatření 4.1 Dopravní infrastruktura a obslužnost	21
4.4.2	Strategické opatření 4.2 Bydlení a energetika	23
<b>5</b>	<b>Implementační část</b>	<b>25</b>
5.1	Způsob řízení a řídicí struktura SPER	25
5.2	Nástroje implementace SPER	26
5.3	Vyhodnocování naplňování SPER	27
5.3.1	Harmonogram vyhodnocování SPER	28
5.4	Řízení rizik SPER	29
5.5	Plán řízení změn SPER	29
5.6	Financování SPER	29
5.7	Vlajkové projekty města	30
5.7.1	Karvinská speciální ekonomická zóna	31
5.7.2	Po stopách původní Karviné a Karvinské moře	32
5.7.3	Centrum podnikání, profesních a mezinárodních studií - CEPIS	33
5.7.4	Čistá energie a Nové bydlení, Nové kořeny II	34
5.7.5	Podolupark Karviná	35
5.7.6	Pohornická krajina v UNESCO	36
<b>6</b>	<b>Přílohy</b>	<b>37</b>
	Seznam ukazatelů úspěchu (indikátorů)	37
	Seznam zkratk	38
	Seznam tabulek	39
	Seznam obrázků	39



## 1 Úvod



**Návrhová část Strategického plánu ekonomického rozvoje stanovuje základní strategii města v horizontu do roku 2040, a to prostřednictvím vize, cílů a strategických opatření. Ty mají za cíl ve městě dosáhnout potřebných změn tak, aby byla Karviná v roce 2040 lepším místem pro život.**

Účelem dokumentu je návrhová část Strategického plánu ekonomického rozvoje (SPER) statutárního města Karviná. Návrhová část navazuje na socioekonomickou analýzu města, ve které byly identifikovány základní problémy a potřeby rozvoje města.

Cílem návrhové části SPER je stanovit základní směr v podobě budoucí strategie rozvoje města do roku 2040. Strategický rámec obsahuje doporučení, která by bylo vhodné v Karvině v následujících letech uskutečnit. Informace, které jsou součástí dokumentu, představují pro vedení města a další zainteresované strany důležitou koncepční oporu pro jejich rozhodování.

Základem návrhové části je **rozvojová vize s dlouhodobým výhledem do roku 2040**, která představuje žádoucí budoucí stav, který by měl být realizací tohoto dokumentu dosažen. Na vizi navazují měřitelné cíle, které umožní pravidelně sledovat a vyhodnocovat způsob jejího naplňování.

Návrhová část je dále rozpracována prostřednictvím **čtyř průřezových prioritních oblastí** obsahujících klíčové intervence, které zohledňují územní specifika a reflektují stanovené strategické cíle. **Vypracována je v souladu s konceptem chytrého města (smart city) a Metodickou konceptu inteligentních měst.** Jednotlivé aktivity a projekty jsou navrženy způsobem, které město vede k využívání nových digitálních, informačních a komunikačních technologií, efektivnějšímu využívání dostupných zdrojů nebo řešení negativních aspektů života ve městě. Důraz na smart řešení v jednotlivých činnostech města tak jeho obyvatelům přinese dostupnější služby zlepšení kvality jejich života.

Prioritní oblasti tak reprezentují témata srozumitelná pro širokou veřejnost, neboť v ucelené podobě řeší konkrétní potřeby a zájmy zainteresovaných stran města.

- ❖ **Prioritní oblast 1** – Image a prosperita města
- ❖ **Prioritní oblast 2** – Služby města
- ❖ **Prioritní oblast 3** – Veřejný prostor
- ❖ **Prioritní oblast 4** – Udržitelná mobilita a bydlení

Pro každou prioritní oblast jsou definována **opatření, která obsahují návrh aktivit nebo konkrétních rozvojových projektů**, které byly identifikovány v procesu zpracování rozvojového dokumentu.

Na tento strategický dokument navazují další tematické strategické dokumenty, které systematickým způsobem rozvíjí specifické oblasti života ve městě. Tyto strategické dokumenty specifikují způsob realizace tohoto opatření nebo jeho části.

Na návrhovou část navazuje implementační část dokumentu, která obsahuje vymezení řídicí struktury dokumentu a finanční a časový rámec implementace dokumentu. Výsledkem je akční plán, ve kterém jsou uvedeny priority, které jsou s tímto dokumentem v souladu a které by měly být v tomto období realizovány. Ke každému nosnému tématu (opatření) je zpracován „**vlažkový projekt**“, který je nosným projektovým záměrem daného tématu. Strategie obsahuje rovněž způsob jejího monitoringu a vyhodnocování tak, aby mohla být implementace dokumentu městem systematickým způsobem řízena.



## 2 Vize Karviné – Jaké chceme mít město v roce 2040?



Vize Karviné vyjadřuje orientaci a ideální stav, kam by mělo město v horizontu 20 let směřovat. Vize vychází z již dosažené dohody mezi městem a jeho obyvateli v rámci Integrovaného plánu pro řízení procesu změny Karviná všemi deseti a je chápána jako nadčasová a platná pro delší časové období.

V rámci zpracování **Strategického plánu ekonomického rozvoje** byla vize dále zpřesněna a doplněna o klíčové stavební kameny, které blíže vyjadřují způsob jejího dosažení.

Cílem vize je maximálně využít **potenciálu a hodnot města**, které má na to být pohodovým městem pro každodenní život. Nabízí svým obyvatelům vyvážený poměr mezi prací a volným časem a je zajímavé pro podnikání, investice nebo návštěvníky. Součástí procesu změny je také práce na stávající image města, jejíž vnímání má vize ambici podstatně zlepšit.

### # VIZE KARVINÁ 2040

#### „Pohodové město žijící vlastním životem“

Být pohodovým městem představuje silnou a zavazující ambici, neboť město musí být připraveno nabídnout vyhovující podmínky pro odlišné skupiny obyvatel s různými zájmy a potřebami v jejich jednotlivých životních obdobích. Tato vize tak vytváří předpoklady pro vyvážený rozvoj města.

Následující stavební kameny pak představují dílčí součásti vize – jednotlivé změny, které mají být v následujícím období dosaženy.

- ❖ **Karviná je vyhledávaným rezidenčním městem**
  - **Bezpečné město (#Bezpečná Karviná)** s odpovídajícím rozsahem služeb, které nabízí vysokou kvalitu života pro všechny své generace.
- ❖ **Karviná je univerzitním městem a centrem profesního vzdělávání**
  - **Progresivní město (#Progresivní Karviná)**, které rozvíjí ekonomickou aktivitu svých obyvatel, poskytuje kvalitní podmínky pro vzdělávání a zajímavé pracovní příležitosti především v oborech s vyšší přidanou hodnotou.
- ❖ **Karviná lázeňským městem a atraktivní rekreační oblastí regionu**
  - **Atraktivní město (#Atraktivní Karviná)** a jeho okolí v nové pohornické krajině se stává cílem rekreace a odpočinku ostravské aglomerace a polského příhraničí.
- ❖ **Karviná je sebevědomým a hrdým městem**
  - **Hrdé město (#Hrdá Karviná)**, které navazuje na svou hornickou minulost a je propojeno se světem, ve kterém má dobrou pověst.
- ❖ **Karviná je soudržným městem**
  - **Soudržné město (#Soudržná Karviná)**, ve kterém panuje mezi jejími obyvateli vzájemná solidarita, respekt a pomoc jeden druhému.

Cesta k naplnění této vize vede prostřednictvím realizace konkrétních aktivit a projektů, které jsou v synergii rozvíjeny městem, jeho obyvateli, podnikateli a dalšími veřejnými, neziskovými a soukromými subjekty. Klíčovou úlohou města je být iniciátorem důležitých strategických změn.

Důkazem toho, že se daří městu svou vizi naplňovat, je především postupné zastavení poklesu počtu jeho obyvatel, zlepšení vnímání města a jeho zvyšující se ekonomická prosperita.





### 3 Cíle Karviné



**Naplnění ambicí města stanovených ve vizi vyžaduje konkrétní měřitelné cíle, které umožní vyhodnotit Strategický plán ekonomického rozvoje z hlediska toho, kolik se z těchto záměrů podařilo naplnit.**

Pro dosažení vize je nutno vhodně reagovat na problémy, které město v současné době omezují v jeho dalším rozvoji. Za tím účelem byly stanoveny základní strategické cíle, na které navazují prioritní oblasti.

Úspěšnost naplňování strategických cílů je monitorována na základě ukazatelů úspěchu, jejichž vývoj umožní stanovenou strategii průběžně vyhodnocovat. Ukazatele úspěchu jsou stanoveny pouze do roku 2030, neboť odhad jejich vývoje je v dlouhodobějším horizontu ovlivněn celou řadou vnějších okolností.

Tabulka 1: Ukazatele úspěchu SPER pro měření celkové účinnosti dokumentu

Strategický cíl	Ukazatel úspěchu	Výchozí hodnota (2019)	Budoucí hodnota (2030)	Zdroj pro měření
Strategický cíl 1 Využít potenciál obyvatel Karviné pro svou prosperitu	▪ Snížení registrované míry nezaměstnanosti	▪ 8,4 %	▪ 6,5 %	▪ Veřejná databáze ČSU
	▪ Udržitelný růst počtu přenocování ve městě	▪ 254 458	▪ 285 000	▪ Veřejná databáze ČSU
Strategický cíl 2 Zlepšit v Karviné podmínky pro život všech svých obyvatel	▪ Snížení tempa poklesu počtu obyvatel a jeho dlouhodobá stabilizace	▪ 52 128	▪ 48 000	▪ Veřejná databáze ČSU
Strategický cíl 3 Rozvíjet Karvinou v souladu s hodnotami města a principy udržitelného rozvoje	▪ Snížení podílu nevyužitých druhů pozemků ve správním území města (dobývací prostor, jiná plocha)	▪ 18,24 %	▪ 10,5 %	▪ Katastr nemovitostí ČR
Strategický cíl 4 Usnadnit pohyb obyvatel Karviné a přiblížit ji světu	▪ Snížení průměrné doby dostupnosti Ostravy veřejnou dopravou	▪ 45 min	▪ 20 min	▪ Informace města

Zdroj: město Karviná ve spolupráci s KPMG ČR



## 4 Prioritní oblasti a strategická opatření Karviné



Prioritní oblasti představují ucelené, tematicky zaměřené celky, které jsou výsledkem cílů, o jejichž dosažení bude město v nadcházejícím období usilovat. V každém opatření jsou stanoveny konkrétní aktivity a projekty, jejichž realizace město přiblíží k naplnění stanovených cílů.

Strategie je dále členěna na čtyři prioritní oblasti, které vychází z výše stanovených strategických cílů, o jejichž dosažení bude do roku 2040 město usilovat.

Prioritní oblasti jsou dále členěny do opatření, která již obsahují strategii, jak potřebných změn v jednotlivých oblastech dosáhnout. V každém opatření je proto uveden návrh konkrétních aktivit nebo projektů, jejichž úspěšná realizace dosažení stanovených cílů přiblíží.

Obrázek 1: Struktura prioritních oblastí a strategických opatření

Prioritní oblast 1 Image a prosperita města	Prioritní oblast 2 Služby města	Prioritní oblast 3 Veřejný prostor	Prioritní oblast 4 Udržitelná mobilita a bydlení
Opatření 1.1 Podnikání, inovace, výzkum a vývoj	Opatření 2.1 Bezpečnost a sociální infrastruktura	Opatření 3.1 Veřejný prostor a urbanismus	Opatření 4.1 Dopravní infrastruktura a obslužnost
Opatření 1.2 Vzdělávání a zaměstnanost	Opatření 2.2 Kultura, sport a volný čas	Opatření 3.2 Životní prostředí	Opatření 4.2 Bydlení a energetika
Opatření 1.3 Image a cestovní ruch	Opatření 2.3 Institucionální kapacita a legislativa		

Zdroj: KPMG Česká republika



## 4.1 Prioritní oblast 1: Image a prosperita města



Prioritní oblast zahrnuje strategii města v oblasti podnikání, inovací výzkumu a vývoje, dále v oblasti vzdělávání a zaměstnanosti. Součástí je také opatření zaměřené na cestovní ruch a image města.

Karviná musí dlouhodobě pracovat na posilování své image tak, aby se stala atraktivnějším městem pro své stávající, tak budoucí obyvatele, návštěvníky nebo investory. Základní problém image města není primárně uvnitř, ale spíše v tom, jaké je jeho vnímání navenek v širších souvislostech ostravsko-karvinské aglomerace. Historický odkaz Karviné jako hornického města a strukturální problémy spojené s transformací místní ekonomiky doposud mají podstatný vliv na to, jak je město v současné době vnímáno navenek.

Změna vnímání image města je však během na dlouhou trať, které vyžaduje nejen využívání moderních nástrojů městského marketingu na úrovni města a celé aglomerace, ale dotažení transformace místní ekonomiky. Možnou cestou, jak této změny dosáhnout, je orientace na podporu vzdělávání, podnikání nebo zavádění inovací.

Karviná by tak měla aspirovat na to, aby se stala profesním centrem vzdělanosti, které bude nabízet atraktivní podmínky pro vzdělávání. Vzhledem k tomu, že město disponuje velmi nízkou podnikatelskou aktivitou, jehož důsledkem je nedostatek atraktivních pracovních příležitostí, je nutné iniciovat projekty, jejichž výsledkem budou zajímavé pracovní příležitosti především v oborech s vyšší přidanou hodnotou.

### 4.1.1 Strategické opatření 1.1 Podnikání, inovace, výzkum a vývoj

Předmětem opatření jsou aktivity na podporu podnikání, inovací výzkumu a vývoje.



#### Cíle a záměry opatření

- Podpořit ekonomickou aktivitu obyvatel města a zvýšit atraktivitu města pro investice s vyšší přidanou hodnotou

#### Strategie opatření

Pro vytvoření zdravého podnikatelského prostředí je nezbytné vytvářet dlouhodobě stabilní podmínky. Na podporu podnikatelské aktivity, která je v Karvině na velmi nízké úrovni, je potřeba vytvořit systém podpory rozvoje malého a středního podnikání zahrnující prvky podpory začínajících podnikatelů (start-up), úspěšných místních firem a firem s růstovým potenciálem. Vhodným nástrojem je tak záměr vytvořit v rámci Karviné speciální ekonomickou zónu, která přispěje k vytvoření nových pracovních míst, která jsou nezbytná pro úspěšnou transformaci města. Z hlediska podpory podnikání by se město mělo soustředit na pečlivý výběr investorů a zaměřit se na ty, kteří budou vytvářet pracovní místa s vyšší přidanou hodnotou a kteří dokážou efektivně využít nastupujícího fenoménu automatizace a digitalizace (Průmyslu 4.0).

Za účelem budování úspěšné ekonomické zóny musí město investovat do technologického zkvalitňování stávajících průmyslových zón a modrozelené, technické a dopravní infrastruktury. Místo investic na zelené louce je pro investiční záměry vhodné přednostně využívat území stávajících brownfieldů. Vzhledem k tomu, že většina brownfieldů je ve vlastnictví jiných subjektů (např. OKD/PRISKO, DIAMO, Asental), mělo by město s těmito subjekty aktivně jednat o jejich budoucím využití, případně tato území s využitím státních prostředků vykupovat.

Podporu zaslouží také podnikatelské příležitosti v sektoru služeb, v cestovním ruchu a kreativních průmyslech. V těchto oborech se často uplatňují lidé s vyšším vzděláním a inovativním myšlením, kteří mají dlouhodobý vztah k danému místu a mohou využít stávající kapacity pro ekonomickou činnost zejména v centru města, což přispěje k jeho oživení a atraktivitě. Součástí systému podpory podnikání



**Strategický plán ekonomického rozvoje – Návrhová část**  
statutární město Karviná  
Únor 2021

musí být také navazující aktivity v oblasti vzdělávání a podpory rozvoje zaměstnanců (dále viz opatření 1.2).

S ohledem na strukturu obyvatel města je žádoucí věnovat také specifickou podporu rozvoji sociálního podnikání, které umožňuje efektivně zaměstnávat a sociálně začleňovat osoby znevýhodněné na trhu práce (min. 30 % osob znevýhodněných na pracovním trhu z celkového počtu zaměstnanců takového podniku).

Typové aktivity	Garant (zodpovědný subjekt)	Spolupráce
1. Vytvořit strategii pro rozvoj „Speciální ekonomické zóny Karviná“ včetně pravidel jejího fungování a podpory ekonomické činnosti	MM Karviná – Odbor školství a rozvoje	MM Karviná – Odbor stavební a životního prostředí, zástupci businessu, MPO, CzechInvest
2. Podporovat investory s inovačním potenciálem a produkcí s vyšší přidanou hodnotou v průmyslu, službách a kreativních průmyslech na základě vytvořených pravidel podpory	MM Karviná – Odbor majetkový	MM Karviná – Odbor stavební a životního prostředí, Odbor školství a rozvoje, Slezská univerzita, Moravskoslezské inovační centrum, zástupci businessu a neziskového sektoru
3. Investovat do technologického zkvalitnění stávající průmyslové zóny „Karviná-Nové Pole“ (např. prvky modrozelené infrastruktury, smart řešení), podporovat vybudování nové průmyslové zóny „Smart Park Karviná“ (Nad Barborou)	MM Karviná – Odbor majetkový	MM Karviná – Odbor stavební a životního prostředí, MSK
4. Podporovat rozvoj podnikavosti obyvatel ve městě pokračováním v podpoře projektu „Business Gate“ a dalšími projekty „Business Innovation Hub“ a „Hobby dílna“	MM Karviná – Odbor školství a rozvoje	Slezská univerzita, zástupci businessu a neziskového sektoru, Moravskoslezské inovační centrum
5. Využívat brownfieldy s ohledem na umístění lokality a druh využití pro investice a podnikatelské příležitosti	MM Karviná – Odbor školství a rozvoje	MM Karviná – Odbor stavební a životního prostředí, Odbor majetkový, zástupci businessu, MPO, CzechInvest
6. Podporovat rozvoj sociálního podnikání	MM Karviná – Odbor sociální	Zástupci businessu a neziskový sektor




**Indikátory pro měření naplnění strategického opatření**

Ukazatel úspěchu	Kritérium úspěchu	Zdroj dat	Způsob vyhodnocení
<b>Strategie Speciální ekonomické zóny Karviná</b>	Do roku 2025 vytvoření zóny	Informace města	Dokončení cíle realizací projektu – roční sledování vývoje
<b>Podíl brownfieldů na správním území města</b>	Snížení oproti předchozímu období	Databáze města / informace CzechInvest	Ročně – sledování ukazatele
<b>Business Gate / Business Innovation Hub“ / „Hobby dílna</b>	Existence projektů / udržení počtu akcí a počtu účastníků	Informace města	Ročně – sledování ukazatele



#### 4.1.2 Strategické opatření 1.2 Vzdělávání a zaměstnanost

Předmětem strategického opatření jsou aktivity zaměřené na rozvoj vzdělávání a podporu zaměstnanosti a trhu práce.

Cíle a záměry opatření		
 <ul style="list-style-type: none"> <li>Stát se centrem profesního vzdělávání, zvyšovat úroveň kvalifikace obyvatel města a připravovat je pro život a praxi ve městě</li> <li>Podchycovat výjimečné talenty a vytvářet podmínky pro jejich působení ve městě</li> </ul>		
Strategie opatření		
<p>Klíčovou roli v ambici stát se centrem profesního vzdělávání představuje pro město Slezská Univerzita a její Obchodně podnikatelská fakulta. Přestože má univerzita necelých 2 000 studentů, město nežije univerzitním životem, což se projevuje v jeho hospodářství, kulturní nabídce a kvalitě veřejného prostoru. Město proto musí vytvářet stabilní podmínky pro spolupráci a aktivně pracovat na společných aktivitách a projektech, které ho dále s fakultou více propojí. Tyto projekty pak mohou do města za studiem nebo vědou přilákat vzdělané lidi a mimořádné talenty. Podmínkou je však orientace na zajímavé studijní programy, ve kterých bude mít město, ve spolupráci s fakultou, ambici v rámci České republiky dosáhnout specifického postavení, např. inovativní/digitální podnikání, cestovní ruch či medicínské lázeňství, pro které musí mít fakulta vhodné podmínky. Město by proto mělo nejen s fakultou pracovat na realizaci záměru centra profesního vzdělávání, ale i nadále spolupracovat na projektech, které podporují ekonomickou aktivitu obyvatel, případně je jejich výsledkem komercializace duševního vlastnictví (spin-off společnosti). Vhodné je proto pokračovat v projektu Business Gate, který tyto předpoklady naplňuje.</p> <p>Rozsah nabídky základního a středoškolského vzdělávání je ve městě velmi robustní. S ohledem na předpokládaný demografický vývoj a měnící se potřeby trhu práce v oblasti odborných, digitálních, jazykových i měkkých kompetencí (kreativita, podnikavost, sociální inteligence atd.) bude nutné dále tuto síť optimalizovat a přizpůsobit novým potřebám trhu práce. Za tím účelem je nezbytné rozvíjet vztahy mezi městem, firmami a jednotlivými vzdělávacími zařízeními a společně komunikovat budoucí vzdělávací potřeby. Město by také mělo reflektovat poptávku po alternativních formách studia, např. Montessori či Summerhill.</p> <p>Důležitou roli ve městě sehrávají i organizace neškolního typu stojící mimo standardní vzdělávací systém, kterými jsou Středisko volného času Juventus, Regionální knihovna Karviná, Městský dům kultury Karviná a další kulturní instituce a zařízení. Potenciál těchto subjektů spočívá zejména v rozšiřování nabídky pro smysluplné kulturní vyžití a trávení volného času, která bude přizpůsobována preferencím obyvatel města.</p>		
Typové aktivity	Garant (zodpovědný subjekt)	Spolupráce
1. Spolupracovat s Obchodně podnikatelskou fakultou Slezské univerzity na vytvoření centra profesního vzdělávání v Karvině a vytvářet podmínky pro její rozvoj	MM Karviná – Odbor školství a rozvoje	Slezská univerzita
2. Podporovat rozvoj rovného přístupu ke vzdělávání pro všechny cílové skupiny	MM Karviná – Odbor školství a rozvoje	Školy a školská zařízení ve městě
3. Optimalizovat velikost sítě vzdělávacích zařízení zřizovaných městem (mateřské a základní školy) ve vazbě na udržení jednotného standardu vzdělávacích zařízení a budoucí potřeby města	MM Karviná – Odbor školství a rozvoje	Školy a školská zařízení ve městě
4. Vzdělávací centrum pro rozvoj zaměstnanců – využívat vzdělávací kapacity ve městě pro účely rekvalifikace na nové potřeby trhu práce v souvislosti s pohornickou transformací města a jeho okolí	MM Karviná – Odbor školství a rozvoje	Slezská univerzita, školy a školská zařízení ve městě
5. Vytvořit podpůrný program pro nalákání a udržení mimořádně nadaných (talentovaných) studentů a akademických a vědeckých pracovníků	MM Karviná – Odbor školství a rozvoje	Slezská univerzita, školy a školská zařízení ve městě



**Strategický plán ekonomického rozvoje – Návrhová část**  
statutární město Karviná  
Únor 2021

6.	Propojovat vzdělávací systém města s potřebami trhu práce (kariérní poradenství ve školách, burzy práce, stáže ve firmách/institucích atd.)	MM Karviná – Odbor školství a rozvoje	Slezská univerzita, školy a školská zařízení ve městě
7.	Budovat vztah studentů k městu na všech úrovních vzdělávacího systému a v kulturních a volnočasových zařízeních	MM Karviná – Odbor školství a rozvoje	Slezská univerzita, školy a školská zařízení ve městě, Středisko volného času Juventus, Regionální knihovna Karviná, Městský dům kultury Karviná



**Indikátory pro měření naplnění strategického opatření**


Ukazatel úspěchu	Kritérium úspěchu	Zdroj dat	Způsob vyhodnocení
Počet studentů Obchodně-podnikatelské fakulty	Zvýšení oproti předchozímu období	Informace univerzity / statistika MŠMT	Ročně – sledování ukazatele
Optimalizace vzdělávacích zařízení zřízených městem	Stabilizace podílu míst ve školách / na počtu obyvatel	Informace škol	Ročně – sledování ukazatele
Výdaje města na podporu školství	Stabilizace podílů výdajů na školství na celkových výdajích	Monitor státní pokladny	Ročně – sledování ukazatele
Vzdělávací centrum pro rozvoj zaměstnanců	Do roku 2024 vytvoření vzdělávacího centra a jeho podpora	Informace města	Dokončení cíle realizací projektu – roční sledování vývoje
Program pro mimořádné talenty	Do roku 2024 vytvoření programu a jeho podpora	Informace města	Dokončení cíle realizací projektu – roční sledování vývoje





#### 4.1.3 Strategické opatření 1.3 Image a cestovní ruch

Předmětem strategického opatření jsou aktivity na podporu image města a rozvoj cestovního ruchu.

Cíle a záměry opatření		
 <ul style="list-style-type: none"> <li>Systematicky pracovat na image města prostřednictvím nástrojů městského marketingu</li> <li>Využít turismus pro zlepšení image města, života jeho obyvatel a podnikatelských příležitostí</li> </ul>		
Strategie opatření		
<p>Změnu image není možné učinit ze dne na den. Na této změně je nezbytné dlouhodobě pracovat a připravit pro ni odpovídající podmínky. Za tím účelem musí město cíleně uplatňovat principy a nástroje městského marketingu a spolupracovat na změně vnímání města v rámci celé ostravsko-karvinské aglomerace.</p> <p>Stávající obraz města má také vliv na jeho atraktivitu pro cestovní ruch a lázeňství, které zatím v Karvině nepředstavuje klíčovou součást hospodářství města. Důvodem ale není jen zmíněná image, nýbrž také způsob využití turistického potenciálu a nedostatečná úroveň destinační spolupráce. Turismus však může být efektivním řešením nejen pro změnu stávající image, ale také vhodnou cestou ke zvýšení kvality života obyvatel a k rozvoji podnikatelských příležitostí. Atraktivita města pro návštěvníky je odrazem úrovně kvality života obyvatel. Její posílení proto souvisí s tím, jak se město stará o svůj celkový rozvoj, nabídku kulturních a sportovních služeb, bezpečnost obyvatel, kvalitu životního prostředí, dopravu nebo způsob využívání veřejného prostoru.</p> <p>Klíčová rozhodnutí města je tudíž nezbytné posuzovat v kontextu dopadů na jeho atraktivitu pro návštěvníky. Úspěšný rozvoj cestovního ruchu je zcela závislý na kvalitě spolupráce mezi veřejným, soukromým a neziskovým sektorem. Rolí města jako vlastníka klíčové turistické infrastruktury a služeb je iniciovat vzájemnou spolupráci aktérů, spolupracovat na kvalitějším využití potenciálu a podílet se na marketingové podpoře. Mezi vhodně rozvojové aktivity dále patří budování kapacitní veřejné infrastruktury, vhodné využívání volných objektů a rozvojových území (brownfieldů), kultivace veřejného prostoru nebo zajištění bezpečnosti a informovanosti pro potřeby návštěvníků. Ve vztahu k soukromému sektoru by město mělo vytvářet zdravé prostředí pro rozvoj podnikatelských příležitostí a investic.</p>		
Typové aktivity	Garant (zodpovědný subjekt)	Spolupráce
1. Vypracovat komunikační strategii města ve vztahu k cílovým skupinám (obyvatelé, potenciální obyvatelé, investoři, návštěvníci) a vytvořit podmínky pro její implementaci	MM Karviná – Tajemník magistrátu	MM Karviná – Odbor školství a rozvoje, Regionální knihovna Karviná
2. Uplatňovat moderní prostředky městského marketingu v rámci komunikace města ve vztahu k zainteresovaným stranám	MM Karviná – Tajemník magistrátu	MM Karviná – Odbor školství a rozvoje, Regionální knihovna Karviná
3. Zrevidovat vizuální identitu města a důsledně uplatňovat jednotnou marketingovou komunikaci města a jím zřizovaných organizací navenek	MM Karviná – Tajemník magistrátu	MM Karviná – Odbor školství a rozvoje, Regionální knihovna Karviná
4. Aktivně spolupracovat na posilování image celé ostravsko-karvinské aglomerace	MM Karviná – Tajemník magistrátu	MM Karviná – Odbor školství a rozvoje, Regionální knihovna Karviná, MSK, města a obce
5. Realizovat marketing investičních příležitostí a propagaci výhod města pro život	MM Karviná – Tajemník magistrátu	MM Karviná – Odbor školství a rozvoje, Regionální knihovna Karviná
6. Vypracovat Konceptci rozvoje cestovního ruchu a lázeňství města Karvině a naplňovat ji	MM Karviná – Odbor školství a rozvoje	Regionální knihovna Karviná
7. Vytvořit pozici destinačního manažera (koordinátora) aktivit cestovního ruchu a	MM Karviná – Odbor školství a rozvoje	Regionální knihovna Karviná



Evropská unie  
Evropský sociální fond  
Operační program Zaměstnanost



**Strategický plán ekonomického rozvoje – Návrhová část**  
statutární město Karviná  
Únor 2021

uplatňovat principy destinačního managementu a marketingu		
8. Využívat členství města v rámci integračních platform cestovního ruchu (DMO Těšínské Slezsko)	MM Karviná – Odbor školství a rozvoje	Regionální knihovna Karviná, DMO Těšínské Slezsko, Lázně Darkov, Moravian-Silesian Tourism



### Indikátory pro měření naplnění strategického opatření

Ukazatel úspěchu	Kritérium úspěchu	Zdroj dat	Způsob vyhodnocení
Výzkum vnímání města	Realizace profesionálního výzkumu image města / opakování 1 x 5 let	Výsledky výzkumu	Srovnání výsledků výzkumu města (vývoj hodnoty vnímání)
Komunikační strategie města	V roce 2023 dokončený dokument a zahájena jeho implementace	Databáze města	Dokončení cíle realizací projektu – dle dokumentu
Vizuální identita města	Město a všechny jeho zřizované organizace využívají jednotnou identitu pro komunikaci	Databáze města	Ročně – výsledky kontroly
Koncepce rozvoje cestovního ruchu a lázeňství	V roce 2023 dokončený dokument a zahájena jeho implementace	Databáze města	Dokončení cíle realizací projektu – dle dokumentu
Pozice destinačního manažera	V roce 2023 vytvoření pozice destinačního manažera a zajištění jeho činnosti	Databáze města	Vytvoření pozice a jeho činnost



## 4.2 Prioritní oblast 2: Služby města



**Prioritní oblast zahrnuje strategii města v oblasti bezpečnosti a rozvoje sociální infrastruktury, podpory sportu, kultury a volnočasových aktivit. Součástí je také opatření zaměřené na rozvoj institucionální kapacity.**


Karviná má objektivně co nabídnout a v mnoha parametrech kvality života si stojí velmi dobře, přestože výsledky různých srovnání tomu ne vždy odpovídají. Město disponuje relativně dostupným bydlením v přiměřeném kvalitativním standardu. Dostatečná je také nabídka v oblasti sociální péče, zdravotnictví, kultury nebo možností pro volnočasové aktivity.

Přes některé nesporné výhody lidí z města odcházejí. Z hlediska kvality života to nejsou pouze důvody ekonomické, ale také sociální, bezpečnostní či kulturní, které jsou dány odlišnou skladbou obyvatelstva, než je běžné v jiných obdobně velkých městech České republiky. Dále je to kvalita životního prostředí, která se sice od počátku 90. let objektivně zlepšila, ale i nadále zůstává ve srovnání s obdobnými městy na nižší úrovni.

Výsledkem tak je tendence města k jeho vyliďování, stárnutí a prohlubování nevyváženého složení obyvatelstva. Parametry kvality života, ve kterých si město stojí vysoko, je proto nutné dále rozvíjet a v problematických oblastech systematicky pracovat na jejich odstraňování.

### 4.2.1 Strategické opatření 2.1 Bezpečnost a sociální infrastruktura

Předmětem strategického opatření jsou aktivity na zkvalitnění bezpečnosti ve městě a rozvoje přiměřené sociální infrastruktury.

	<p><b>Cíle a záměry opatření</b></p> <ul style="list-style-type: none"> <li>▪ Zvyšovat úroveň pocitové bezpečnosti v Karviné, především na problematických místech města</li> <li>▪ Zajistit dostupnost sociálních a zdravotních služeb pro všechny cílové skupiny obyvatel města</li> </ul>
<p><b>Strategie opatření</b></p> <p>Spokojenost obyvatel města úzce souvisí s jejich pocitem bezpečnosti. Přestože se ve městě objektivně bezpečnostní situace významně zlepšila, pocitová bezpečnost může být pro některé skupiny obyvatel problém. Za tím účelem je nezbytné aktivně potírat projevy, které pocitovou bezpečnost zhoršují (bezdomovectví, výtržnictví, kriminalita nebo jiné sociálně-patologické jevy). Důležitou součástí je proto důsledná prevence, která musí zahrnovat omezování hazardu, důsledné udržování veřejného pořádku, rozvoj kamerového systému nebo větší přítomnost městské policie v problémových lokalitách.</p> <p>Stávající rozsah sociálních služeb je dostatečný a není účelné jejich kapacity navyšovat. S ohledem na trend, kterým je stárnutí populace a s tím spojené zvyšování počtu onemocnění ve stáří, je nezbytné stávající síť sociálních služeb přizpůsobovat. Poptávka bude především po službách domácí péče, azylových domech, odlehčovacích službách, případně hospicové péči. Pro skupiny obyvatel ohrožené sociální exkluzí a sociálně vyloučené lokality je třeba přijímat dlouhodobá koncepční opatření. To zahrnuje provádění systematické komunitní práce, kontroly její kvality a dosahovaných výsledků. Je nezbytné průběžně vyhodnocovat dopad již přijatých opatření, jejichž cílem je řešit problém vyloučených lokalit ve městě, např. bezdoplatkové zóny na bydlení, omezování hazardu, realizace preventivních opatření.</p> <p>V rámci sociální politiky by se město mělo více soustředit na zavádění sociálních inovací a prostřednictvím nových smart technologií hledat vhodná řešení. Důležité je také aktivně pomáhat sociálně slabým prostřednictvím bytové politiky. Přístup města k sociálním službám je součástí aktuálního Komunitního plánu sociálních a návazných služeb.</p> <p>Dostupnost zdravotní péče je vyhovující. Projevují se pouze dílčí nedostatky v dostupnosti některých specialistů. Odpovědnost za kvalitu a dostupnost lékařské péče mají především zdravotní pojišťovny. Ze</p>	



**Strategický plán ekonomického rozvoje – Návrhová část**  
statutární město Karviná  
Únor 2021

zkušeností mnoha měst však vyplývá, že na to není možné spoléhat. Město by proto mělo být v kontaktu s poskytovateli lékařské péče, zdravotními pojišťovnami, praktickými lékaři a specialisty a pro případ jejich nedostupnosti mít systém, který bude motivovat lékaře a specialisty k působení ve městě.

Typové aktivity	Garant (zodpovědný subjekt)	Spolupráce
1. Zlepšovat úroveň bezpečnosti ve městě podporou aktivit v rámci projektu „Bezpečná Karviná“	Městská policie Karviná	MM Karviná – Odbor sociální, NNO ve městě
2. Aktivně omezovat sociálně-patologické jevy (omezování hazardu a potírání kriminality, udržování veřejného pořádku)	Městská policie Karviná	MM Karviná – Odbor sociální, NNO ve městě
3. Podporovat sociální služby v souladu s aktuálním Komunitním plánem sociálních a návazných služeb	MM Karviná – Odbor sociální	Sociální služby Karviná
4. Přizpůsobovat síť sociálních služeb poptávce po těchto službách – budovat chybějící prvky sociální infrastruktury ve městě např. noclehárna, pobytové služby hospicové péče, odlehčovací služby	MM Karviná – Odbor sociální	Sociální služby Karviná
5. Vypracovat studii proveditelnosti institucionálního zajištění nových sociálních zejména pobytových služeb	MM Karviná – Odbor sociální	MM Karviná – Odbor školství a rozvoje
6. Realizovat aktivity sociální práce, sociálněprávní ochrany dětí a sociální prevence	MM Karviná – Odbor sociální	Sociální služby Karviná, NNO ve městě
7. Realizovat aktivity prevence zdravého životního stylu	MM Karviná – Odbor sociální	Sociální služby Karviná, Středisko volného času Juventus, NNO ve městě




**Indikátory pro měření naplnění strategického opatření**

Ukazatel úspěchu	Kritérium úspěchu	Zdroj dat	Způsob vyhodnocení
<b>Index kriminality</b>	Zlepšení oproti předcházejícímu období	Na základě databáze uvedené na webu <a href="http://www.mapakriminality.cz">www.mapakriminality.cz</a>	Ročně podle vývoje indexu
<b>Komunitní plán sociálních a návazných služeb</b>	Aktualizovaný a naplňovaný plán	Databáze města	Dle dokumentu
<b>Studie proveditelnosti zajištění sociálních služeb</b>	Do roku 2024 vytvořit studii proveditelnosti a přijmout rozhodnutí	Databáze města	Dokončení cíle realizací projektu



## 4.2.2 Strategické opatření 2.2 Kultura, sport a volný čas

Předmětem strategického opatření jsou aktivity v oblasti podpory kultury, sportu a volnočasových aktivit.

Cíle a záměry opatření		
 <ul style="list-style-type: none"> <li>Zkvalitnit dostupnost kulturní a volnočasové nabídky a přizpůsobovat ji preferencím obyvatel města</li> </ul>		
Strategie opatření		
<p>Pro Karvinou, jako město s řadou strukturálních a sociálních problémů, představuje podpora kultury, sportu a volnočasových aktivit cestu ke změně. To dokládá řada mezinárodních zkušeností u měst, která si prošla obdobným historickým vývojem. Kvalitní kulturní a volnočasová nabídka odpovídající vzdělanostní a sociální struktuře obyvatel, pro jejíž rozvoj město dokáže vytvořit dlouhodobě stabilní a transparentní podmínky, přispívá k posílení soudržnosti obyvatel s městem, jejich vzájemné soudržnosti, oživení veřejného prostoru a celkovému zlepšení jeho vnějšího obrazu a atraktivity. Podpora vhodných kulturních žánrů a sportovních i volnočasových aktivit je tak efektivním nástrojem k řešení stávajících problémů v jednotlivých částech města (centrum, sídliště, periferie, vyloučené lokality, veřejný prostor).</p> <p>V oblasti podpory kultury je proto nezbytné pokračovat v nastaveném trendu a dále zlepšovat podmínky pro její rozvoj, a to nejen jejích tradičních forem, ale rovněž nových progresivních forem tak, aby výsledkem byly pestré možnosti pro obyvatele a návštěvníky města. Za tím účelem musí být zlepšována stávající pravidla pro její podporu. Tato pravidla musí kulturní zařízení motivovat ke spolupráci a k vytváření nabídky, která bude pro obyvatele a návštěvníky atraktivní. Prostor pro vlastní aktivní kulturní vyjádření je nezbytné poskytnout také obyvatelům města, občanským iniciativám a neprofesionálním kulturním, uměleckým a společenským aktivitám, a to jak ve veřejném prostoru, tak v jednotlivých kulturních zařízeních na území města. Město by těmito aktivitami mělo usilovat o využití kreativního potenciálu jeho obyvatel, tradic a dalších hodnot. Za účelem systematického přístupu k rozvoji kultury a využití kreativního potenciálu, by mělo město zpracovat koncepci podpory kultury a kreativních průmyslů a zajistit její implementaci.</p> <p>V oblasti podpory sportu a volnočasových aktivit je nezbytné se soustředit na zapojení co největšího počtu obyvatel do sportovních a volnočasových aktivit. Klíčová je podpora dětí a mládeže, u nichž by mělo být snahou vybudovat na základě osvětových programů návyk sportovat a vnímat sport jako samozřejmou součást životního stylu. Město proto nadále musí podporovat modernizaci potřebné infrastruktury, její vhodné doplnění a vytvářet podmínky pro zajištění jejího maximálního využití. Tím bude vytvořeno kvalitní zázemí pro všesportovní přípravu místních sportovních klubů, sportovců, veřejnosti, dětí a mládeže. V případě podpory vrcholového (organizovaného) sportu je vhodné stanovit priority, neboť kvalitní sportovní výsledky mohou přispět k budování pozitivní image města. Město by proto mělo aktualizovat svou koncepci podpory sportu a zajistit její implementaci.</p>		
Typové aktivity	Garant (zodpovědný subjekt)	Spolupráce
1. Koordinovat kulturní a sportovní aktivity ve městě a provádět jejich marketingovou komunikaci ve vztahu k občanům a návštěvníkům města jako součást městského marketingu	MM Karviná – Odbor školství a rozvoje	Regionální knihovna Karviná, Středisko volného času Juventus, Městský dům kultury Karviná
2. Podporovat kulturní, sportovní a jiné společenské akce z rozpočtu města na základě jednotných pravidel	MM Karviná – Odbor školství a rozvoje	Organizátoři akcí
3. Vypracovat Koncepci podpory kultury a kreativních průmyslů a zajistit její implementaci	MM Karviná – Odbor školství a rozvoje	Regionální knihovna Karviná, Středisko volného času Juventus, NNO ve městě, Městský dům kultury Karviná
4. Aktualizovat Koncepci podpory sportu a zajistit její implementaci	MM Karviná – Odbor školství a rozvoje	Středisko volného času Juventus, STaRS Karviná,



Evropská unie  
Evropský sociální fond  
Operační program Zaměstnanost



**Strategický plán ekonomického rozvoje – Návrhová část**  
statutární město Karviná  
Únor 2021

		s.r.o., sportovní kluby a organizace
5.	Provádět průběžnou pasportizaci sportovní infrastruktury ve městě	MM Karviná – Odbor školství a rozvoje Středisko volného času Juventus, STaRS Karviná, s.r.o., sportovní kluby a organizace
6.	Investovat do obnovy, rozšiřování a budování kvalitní kulturní, sportovní a volnočasové infrastruktury ve vlastnictví města	MM Karviná – Odbor majetkový MM Karviná – Odbor školství a rozvoje, organizace spravující majetek města



**Indikátory pro měření naplnění strategického opatření**

Ukazatel úspěchu	Kritérium úspěchu	Zdroj dat	Způsob vyhodnocení
Koncepce podpory kultury a kreativních průmyslů	V roce 2023 dokončený dokument a zahájena jeho implementace	Databáze města	Dokončení cíle realizací projektu – dle dokumentu
Koncepce podpory sportu	V roce 2022 dokončený dokument a zahájena jeho implementace	Databáze města	Dokončení cíle realizací projektu – dle dokumentu
Výše výdajů na podporu kultury, sportu a volnočasových aktivit	Přiměřený růst alespoň na úrovni inflace	Monitor státní pokladny	Ročně sledování vývoje ukazatele





#### 4.2.3 Strategické opatření 2.3 Institucionální kapacita a legislativa

Předmětem strategického opatření jsou aktivity na posilování institucionální kapacity města využíváním inovačního potenciálu a vhodným legislativním nastavením.

Cíle a záměry opatření		
	<ul style="list-style-type: none"> <li>Vytvářet podmínky pro rozvoj města vhodným legislativním a institucionálním nastavením</li> <li>Nastartovat schopnost města rozvíjet svůj inovační potenciál na všech jeho úrovních prostřednictvím zavádění moderních metod řízení</li> </ul>	
Strategie opatření		
<p>Důležitým předpokladem pro naplňování všech funkcí města je nejen přiměřená institucionální kapacita a naplňování legislativních předpisů, ale především schopnost města se přizpůsobovat novým potřebám v jeho rozvoji. Za tím účelem je nezbytné stále pracovat na inovacích v oblasti řízení, využívání finančních a lidských zdrojů a aktivně využívat svůj význam jako veřejné instituce.</p> <p>S ohledem na stále se zvyšující požadavky státu na zajištění agend v přenesené působnosti, nárůst byrokracie a zavádění nových procesů je nezbytné kontinuálně provádět analýzu efektivit stávajících procesů a využít personálních zdrojů tak, aby město mohlo reagovat na budoucí potřeby. To vyžaduje zvýšení účinnosti strategického, procesního a projektového řízení, efektivního managementu kvality, dotačního managementu, městského marketingu a aktivní podporu zavádění inovací. Tento přístup tak dále přispěje ke zlepšení využití dostupných dotačních titulů.</p> <p>Městem by také měla být při podpoře preferována chytrá řešení, která jsou v souladu s konceptem smart city, pro jehož uplatnění by mělo město tato řešení posuzovat racionálně jak z hlediska ekonomické výhodnosti, tak konkrétních přínosů pro obyvatele. Vhodné je i nadále využívat a zkvalitňovat nástroje participativního přístupu k řízení města, a to s využitím k tomu vhodných přístupů a technologií (např. participativní rozpočet, pocitová mapa, mapy zatížení města atd.).</p> <p>Pro zlepšení využití institucionální kapacity je také prostor na úrovni spolupráce měst v rámci různých integračních platform, jejichž je město členem, a s partnerskými městy, jejichž prostřednictvím se město může dostat k podstatným informacím, které mohou přinést nový pohled při realizaci důležitých rozvojových projektů. Roli jednoho z lídrů musí město zaujímat i v rámci celé ostravsko-karvinské aglomerace, která společně představuje území se silným populačním potenciálem a koncentrací ekonomických aktivit. Tento význam a vymezení aglomerace jako strukturálně postiženého území je možné efektivně využít při získávání prostředků z evropských a národních zdrojů (např. v rámci nástroje ITI, programu RE:START nebo Fondu obnovy – Just Transition Fund).</p> <p>V souvislosti s právem občana na digitální službu je nutné dále zvyšovat podíl digitálních služeb poskytovaných městem, a to zejména prostřednictvím zkvalitňování a rozšiřování služeb portálu občana. Příležitost také představuje rozvoj moderních mobilních sítí.</p>		
Typové aktivity	Garant (zodpovědný subjekt)	Spolupráce
1. Vytvářet podmínky pro výkon činnosti města v oblasti státní správy a samosprávy v souladu s platnými právními předpisy a aktivně iniciovat změny právních předpisů	MM Karviná – Tajemník magistrátu	Všechny odborné útvary MM a zřizované organizace
2. Využívat potenciál členství v rámci integračních platform a význam ostravsko-karvinské aglomerace, Moravskoslezského kraje a partnerských měst – vytvořit a udržovat aktuální seznam dohod a partnerských smluv	MM Karviná – Tajemník magistrátu	Všechny odborné útvary MM a zřizované organizace
3. Zkvalitňovat digitální služby poskytované městem v souvislosti s právem občana na digitální službu, zejména prostřednictvím portálu občana	MM Karviná – Tajemník magistrátu	MM Karviná – Odbor organizační
4. Provádět aktivní dotační management a udržovat aktuální zásobník projektů zahrnující projekty určené k okamžitému financování	MM Karviná – Odbor školství a rozvoje	Všechny odborné útvary MM a zřizované organizace



**Strategický plán ekonomického rozvoje – Návrhová část**  
statutární město Karviná  
Únor 2021

5. Uplatňovat standardní principy projektového řízení v podmínkách města a jím zřizovaných organizací	MM Karviná – Tajemník magistrátu	Všechny odborné útvary MM a zřizované organizace
6. Zvyšovat podíl otevřených dat poskytovaných městem a podporovat rozvoj mobilních sítí	MM Karviná – Odbor organizační	MM Karviná – Odbor školství a rozvoje
7. Aktualizovat střednědobou strategii rozvoje Magistrátu statutárního města Karviná a vytvořit podmínky pro její implementaci	MM Karviná – Tajemník magistrátu	Všechny odborné útvary MM
8. Zvyšovat podíl občanů na rozhodování města prostřednictvím participativního přístupu	MM Karviná – Odbor školství a rozvoje	MM Karviná – Odbor ekonomický



**Indikátory pro měření naplnění strategického opatření**

Ukazatel úspěchu	Kritérium úspěchu	Zdroj dat	Způsob vyhodnocení
<b>Ukazatel dluhové služby</b>	Ukazatel v dlouhodobé perspektivě na úrovni 0	Monitor státní pokladny	Ročně – sledování vývoje ukazatele
<b>Výdaje města na jeho správu</b>	Udržení podílu výdajů na správu na celkovém rozpočtu města	Monitor státní pokladny	Ročně – sledování vývoje ukazatele
<b>Podíl příjmů města z dotačních zdrojů</b>	Udržení / nárůst podílu příjmů města z dotačních titulů na celkovém rozpočtu města	Monitor státní pokladny	Ročně – sledování vývoje ukazatele
<b>Střednědobá strategie rozvoje Magistrátu</b>	Aktualizovaná strategie a zajištění její implementace	Databáze města	Dokončení cíle realizací projektu – dle dokumentu



## 4.3 Prioritní oblast 3: Veřejný prostor



**Prioritní oblast zahrnuje strategii města v oblasti kultivace veřejného prostoru včetně využití jeho urbanistických hodnot. Součástí je také opatření změřené na otázky životního prostředí a jeho zlepšení.**

Veřejný prostor je klíčovou součástí města, ve které by mělo docházet k setkávání se jeho obyvatel a návštěvníků, k jejich komunikaci a vzájemnému sdílení a inspiraci. Stav veřejného prostoru rozhoduje o tom, zda tuto funkci plní nebo v ní město má stále určité rezervy. Veřejný prostor a jeho vnímání ovlivňuje celá řada faktorů včetně životního prostředí.

Stav veřejného prostoru a životního prostředí se v Karviné za posledních několik desetiletí významně proměnil k lepšímu, což je výsledkem postupné transformace města a útlumu hornické činnosti. Tento proces však zdaleka není ukončen a i nadále je nezbytné pracovat na celkové kultivaci veřejného prostoru a dalším zkvalitňování životního prostředí.

Výzvou je především nalezení vhodného využití stávající pohornické krajiny, která nabízí celou řadu nových hodnot, které na nové funkční využití teprve čekají. Řešit je však nutné i otázky životního prostředí, neboť přes jeho objektivní zlepšení stále patří v celé řadě parametrů k nejhorším v rámci celé České republiky.

### 4.3.1 Strategické opatření 3.1 Veřejný prostor a urbanismus

Předmětem strategického opatření jsou aktivity zaměřené na zlepšování kvality veřejného prostoru ve městě a zachování urbanistických hodnot města.



#### Cíle a záměry opatření

- Zlepšovat kvalitu veřejného prostoru ve městě a vstřícnost pro obyvatele města a jeho návštěvníky
- Oživit centrum města

#### Strategie opatření

Základní předpoklady pro prostorové a funkční uspořádání území musí být dány v kvalitně připraveném územním plánu, který definuje koncepci využití území města, čímž budou v dlouhodobém horizontu vytvořeny podmínky také pro zlepšování kvality veřejného prostoru. Město musí s respektem ke svým kulturním a přírodním hodnotám systematicky pracovat na zlepšování veřejného prostoru. To vyžaduje odborné a nestranné rozhodování o rozvoji města v souladu s potřebami jeho obyvatel a dále s urbanistickými, architektonickými, estetickými nebo výtvarnými hodnotami.

Vzhledem k vysokému podílu brownfieldů, industriálních (průmyslových) nebo nevyužívaných objektů, které jsou pozůstatkem hornické činnosti, má město jedinečnou příležitost být místem, ve kterém vzniká zajímavá moderní architektura a kde je původním objektům a lokalitám dáno nové funkční využití. Vhodným příkladem takového využití je projekt „Karvinské moře“, který přispěje jak ke zlepšení kvality života občanů, tak atraktivitě města pro návštěvníky, a další vlnkové projekty města (viz implementační část).

Význam pohornické krajiny také může být zdůrazněn jejím zápisem na seznam světového dědictví UNESCO, což může pro město a jeho okolí být akcelerátorem pro rozvoj cestovního ruchu a navazujících odvětví, a tím přinést nová pracovní místa a ekonomickou aktivitu.

Veřejný prostor by měl také plnit funkci pro setkávání lidí a být místem, ve kterém se něco odehrává a lidé se v něm cítí bezpečně. Město tak musí na základě jednotných pravidel motivovat subjekty k využívání veřejného prostoru ke kulturním, společenským nebo sportovním aktivitám, které veřejný prostor zatraktivňují.



**Strategický plán ekonomického rozvoje – Návrhová část**  
statutární město Karviná  
Únor 2021

Typové aktivity	Garant (zodpovědný subjekt)	Spolupráce
1. Rozvíjet veřejný prostor ve městě v souladu s platným územním/regulačním plánem města	MM Karviná – Odbor stavební a životního prostředí	Všechny útvary MM Karviná, veřejnost, investoři
2. Revitalizovat a oživovat centrum města v souladu s platným Programem regenerace Městské památkové zóny Karviná	MM Karviná – Odbor stavební a životního prostředí	Dle Programu regenerace Městské památkové zóny Karviná
3. Podporovat inovativní řešení architektury, např. retrofitting starších budov / vznik nové, inspirativní zelené výstavby	MM Karviná – Odbor stavební a životního prostředí	Investoři, vlastníci nemovitostí
4. Iniciovat zápis pohornické krajiny Karviné a jejího okolí na seznam světového dědictví UNESCO	MM Karviná – Tajemník magistrátu	MM Karviná – Odbor stavební a životního prostředí, Odbor školství a rozvoje, MSK, města a obce, Ministerstvo kultury
5. Odstraňovat staré ekologické zátěže a omezovat rizika s nimi spojená (regenerace brownfieldů)	MM Karviná – Odbor majetkový	Odbor školství a rozvoje, Odbor komunálních služeb, MSK, Ministerstvo pro místní rozvoj, CzechInvest, investoři
6. Motivovat subjekty ve městě k využívání veřejného prostoru pro kulturní, umělecké, společenské, sportovní nebo vybrané komerční aktivity	MM Karviná – Odbor školství a rozvoje	Regionální knihovna Karviná, Městský dům kultury Karviná




**Indikátory pro měření naplnění strategického opatření**

Ukazatel úspěchu	Kritérium úspěchu	Zdroj dat	Způsob vyhodnocení
<b>Podíl brownfieldů na správním území města</b>	Snížení oproti předchozímu období	Databáze města / informace CzechInvest	Ročně – sledování ukazatele
<b>Program regenerace Městské památkové zóny</b>	Aktualizovaný a naplňovaný program	Databáze města	Dle dokumentu
<b>Nominační dokumentace UNESCO</b>	V roce 2026 zpracovaná nominační dokumentace	Databáze města	Dokončení cíle realizací projektu



### 4.3.2 Strategické opatření 3.2 Životní prostředí

Předmětem strategického opatření jsou otázky ochrany a zlepšování kvality životního prostředí ve městě a jeho okolí.

Cíle a záměry opatření		
 <ul style="list-style-type: none"> <li>Zlepšovat kvalitu životního prostředí ve městě a v jeho okolí</li> </ul>		
<b>Strategie opatření</b>		
<p>Město může svým přístupem vztah obyvatel k životnímu prostředí pozitivně ovlivňovat, snižovat svou ekologickou stopu a preferovat řešení, která jsou z hlediska jednotlivých složek životního prostředí dlouhodobě udržitelná. Za tím účelem musí aktivně využívat moderní smart řešení, která mu umožní podstatně zlepšit efektivitu nakládání se svými zdroji a lépe řešit negativní dopady na životní prostředí. Město musí být schopno identifikovat přírodně cenná území a rozvíjet je v souladu s požadavky na jejich ochranu. Pro svůj rozvoj by proto mělo přednostně využívat území s ekologickou zátěží (brownfieldy) oproti rozrůstání se do krajiny a přírodně hodnotných území.</p> <p>Ve vztahu ke kvalitě ovzduší je zde problém zatížení prachem z dopravy a průmyslu, zápachem nebo lokálními zdroji znečištění, a to zejména v zimním období. Ke snižování emisí z dopravy může přispět její vytěšňování z města (nízkoemisní zóny) nebo preference využívání alternativních forem veřejné dopravy, případně vysazování zeleně v blízkosti zdrojů znečištění. Pro řešení lokálních zdrojů znečištění v podobě lokálních topenišť je nutné vést informační kampaň a motivovat obyvatele k využívání ekologických druhů vytápění. Koncepce města v oblasti nakládání s odpady je součástí aktuálního Plánu odpadového hospodářství. Klíčovým úkolem je i nadále působit na obyvatele osvětou a prevencí tak, aby se zvyšoval podíl vyříděného odpadu. Vzhledem ke schválení nové legislativy v oblasti odpadového hospodářství je nezbytné, aby se město na její přijetí připravilo.</p> <p>Karviná je městem s vysokým podílem zelených ploch. Na základě dlouhodobé Koncepce zeleně je podstatné definovat přístup města pro péči o zeleň, včetně koncepčního přístupu k výsadbě. Ve vztahu ke kvalitě vod je řešením její ochrany pokračování v budování kapacitních čistíren odpadních splaškových vod. Město by se také mělo připravovat na dopady změny klimatu, které ho budou v budoucnu stále více ovlivňovat (např. sucho, povodně či jiné katastrofy). V této oblasti je vhodné dokončit zpracování Adaptační strategie na změnu klimatu a zajistit její implementaci. I nadále je nutné investovat do související technické infrastruktury. Potřebné investice do rozvoje a modernizace technické infrastruktury je vhodné koordinovat s ostatními investicemi tak, aby její obnova probíhala s co nejmenšími dopady na běžný život obyvatel (uzavírky komunikací, dopravní omezení atd.).</p>		
Typové aktivity	Garant (zodpovědný subjekt)	Spolupráce
1. Identifikovat přírodně cenná území ve městě (pohornická krajina) a stanovit způsob jejich ochrany a rozvoje v souladu s požadavky na jejich ochranu	MM Karviná – Odbor školství a rozvoje	MM Karviná – Odbor stavební a životního prostředí, Odbor majetkový, Odbor komunálních služeb
2. Podporovat zvyšování kvality ovzduší (např. nízkoemisní zóny, kotlíkové dotace) ve městě	MM Karviná – Odbor školství a rozvoje	MM Karviná – Odbor komunálních služeb, Odbor stavební a životního prostředí
3. Aktivně vyjednávat s institucemi veřejného sektoru o problematice přeshraničního znečištění životního prostředí ve městě	MM Karviná – Odbor školství a rozvoje	MM Karviná – Odbor stavební a životního prostředí, města a obce, MSK, MŽP
4. Vytvoření Adaptační strategie na změnu klimatu a zajištění její implementace	MM Karviná – Odbor školství a rozvoje	MM Karviná – Odbor komunálních služeb, Odbor stavební a životního prostředí, Technické služby Karviná
5. Implementovat požadavky nové legislativy v oblasti odpadového hospodářství a naplňovat zásady, cíle a opatření pro nakládání s odpady podle platného Plánu odpadového hospodářství města Karviná	MM Karviná – Odbor komunálních služeb	MM Karviná – Odbor stavební a životního prostředí, Technické služby Karviná



Evropská unie  
Evropský sociální fond  
Operační program Zaměstnanost



**Strategický plán ekonomického rozvoje – Návrhová část**  
statutární město Karviná  
Únor 2021

6.	Vytvářet podmínky pro údržbu, obnovu a rozvoj zeleně na základě Konceptce zeleně města Karviná	MM Karviná – Odbor komunálních služeb	MM Karviná – Odbor stavební a životního prostředí, Technické služby Karviná
7.	Realizovat programy osvěty a prevence ohledně životního prostředí ve vztahu k obyvatelům města	MM Karviná – Odbor školství a rozvoje	MM Karviná – Odbor stavební a životního prostředí



**Indikátory pro měření naplnění strategického opatření**

Ukazatel úspěchu	Kritérium úspěchu	Zdroj dat	Způsob vyhodnocení
<b>Ekologická stopa města (složený indikátor – orientační výpočet)</b>	Snížení ukazatele oproti předchozímu období (roku)	Databáze města – způsob výpočtu na <a href="http://www.ekostopa.cz/mesto">www.ekostopa.cz/mesto</a>	Ročně – sledování vývoje ukazatele
<b>Počet případů překročení mezních hodnot vybraných látek znečišťujících ovzduší za rok (PM<sub>10</sub>, NO<sub>x</sub>, SO<sub>2</sub>)</b>	Snížení ukazatele oproti předchozímu období (roku)	Databáze Českého hydrometeorologického ústavu ( <a href="http://portal.chmi.cz">http://portal.chmi.cz</a> )	Ročně – sledování vývoje ukazatele
<b>Adaptační strategie na změnu klimatu</b>	V roce 2022 dokončená adaptační strategie a její implementace	Databáze města	Dosažení cíle projektu a dle strategie
<b>Plán odpadového hospodářství</b>	Aktualizovaný a naplňovaný plán	Databáze města	Dle dokumentu





## 4.4 Prioritní oblast 4: Udržitelná mobilita a bydlení



**Prioritní oblast zahrnuje strategii města v oblasti udržitelné mobility, a to jak ve vztahu k vnější dostupnosti města, tak problematice dopravy na jejím území. Součástí je také opatření zaměřené na oblast bydlení a energetiky.**

Karviná disponuje strategickou polohou a je jednou ze vstupních bran do České republiky. Současně je součástí ostravsko-karvinské aglomerace, ale silně urbanizované přeshraniční aglomerace Slezského vojvodství. Výjimečná poloha a dopravní dostupnost prostřednictvím všech základních forem dopravy pro město představuje komparativní výhodu, která může být využita ke zvýšení jeho atraktivity pro bydlení nebo podnikání. Především rezidenční funkce města v rámci okolního regionu představuje potenciál pro jeho rozvoj.

Koncepční řešení dopravních otázek však není pouze v gesci města, ale vyžaduje úzkou spolupráci s obcemi v rámci širší ostravsko-karvinské aglomerace, s Moravskoslezským krajem a dalšími institucemi veřejného sektoru, a to i v přeshraničním kontextu.

### 4.4.1 Strategické opatření 4.1 Dopravní infrastruktura a obslužnost

Předmětem strategického opatření jsou aktivity v oblasti vnější dostupnosti města a řešení dopravy ve městě.

#### Cíle a záměry opatření



- Zvýšit atraktivitu, dostupnost a bezpečnost systému veřejné dopravy ve vztahu k městu
- Omezovat individuální automobilovou dopravu ve městě ve prospěch hromadné dopravy a alternativních (udržitelných) dopravních forem

#### Strategie opatření

Možnost přirozeného pohybu lidí po městě podstatně ovlivňuje jeho atraktivitu pro život obyvatel, návštěvníky a rozvoj podnikatelských příležitostí. Dopravní systém musí odpovídat významu dopravy, a proto je nezbytné jej řešit komplexně jako soubor dílčích opatření zahrnující veřejnou hromadnou dopravu, individuální automobilovou, ale také cyklistickou a pěší dopravu. Koncepční přístup by mělo město uplatňovat prostřednictvím Plánu městské udržitelné mobility (PUM) a jeho strategického rámce (SUMF).

Město má strategickou polohu na hranici s Polskem. To do budoucna nabízí značný potenciál pro rozvoj pracovního trhu, obchodu, podnikání nebo spolupráce v kulturní a společenské oblasti. V rámci řešení dopravy je proto nutné uvažovat v přeshraničním kontextu a vzájemnému potenciálu přizpůsobit i dopravní řešení, které je tak nezbytné řešit společně.

Prioritně by měla Karviná usilovat o další zatraktivnění městské hromadné dopravy (MHD). To vyžaduje její přizpůsobení požadavkům obyvatel, což může do budoucna naplnit rozvoj konceptu MHD na vyžádání, ale také další investice do chytrých řešení. Snaha o přirozené omezování individuální automobilové dopravy by měla být doprovázena aktivní politikou města v oblasti řešení dopravy v klidu, které je dlouhodobým problémem zejména na některých karvinských sídlištích. Řešením je přijetí opatření v podobě vymahatelných pravidel parkování a využití chytrých řešení, jejichž cílem bude znevýhodnění individuální automobilové dopravy oproti veřejné. V hromadné příměstské a dálkové dopravě je i nadále vhodné postupně zkvalitňovat systém příměstské dopravy, a to s preferencí železniční (kolejové) přepravy, která vede k menšímu zatížení města dopravou.

Karviná je vzhledem k morfologii terénu ideální pro rozvoj cyklistické nebo pěší dopravy. Město by proto mělo vytvářet podmínky pro její větší zapojení do svého dopravního systému (vytváření cyklopruhů, budování cyklostezek, cyklistické infrastruktury atd.). Podporován by měl být vznik atraktivních a bezpečných dopravních spojení pro chodce a cyklisty propojujících centrum, periferie, novou pohornickou



**Strategický plán ekonomického rozvoje – Návrhová část**  
statutární město Karviná  
Únor 2021

krajinu a v ní atraktivní body zájmu. Za tím účelem by mělo město mít ucelenou strategii rozvoje cyklistické dopravy ve městě, a to buď jako samostatný dokument nebo součást PUM (SUMF).

V souladu s trendy by město mělo podporovat také alternativní formy dopravy, jejichž rozvoj souvisí s rychlým rozvojem sdílené ekonomiky a moderních technologií, které mohou přispět k celkovému zlepšení dopravního systému města. Vhodnou formou je podpora rozvoje elektromobility, autonomní mobility či vodíkové dopravy prostřednictvím budování související infrastruktury nebo vytváření podmínek pro sdílení dopravních prostředků.

Typové aktivity	Garant (zodpovědný subjekt)	Spolupráce
1. Vypracovat a naplňovat Plán udržitelné městské mobility (Strategický rámec udržitelné městské mobility)	MM Karviná – Odbor školství a rozvoje	Dle PUM (SUMF)
2. Zatraktivňovat městskou hromadnou dopravu (MHD) pro obyvatele a návštěvníky města, např. přibližovat možnosti využití MHD obyvatelům (rozvoj konceptu „MHD na vyžádání“)	MM Karviná – Odbor školství a rozvoje	MM Karviná – Odbor sociální, KODIS, MSK
3. Aktivně vyjednávat se zástupci veřejného sektoru o zkvalitňování příměstské dopravy v ostravsko-karvinské aglomeraci a napojení města na páteřní dopravní spojení	MM Karviná – Odbor školství a rozvoje	MSK, Ministerstvo dopravy, KODIS, České dráhy
4. Aktivně vyjednávat s institucemi veřejného sektoru o investicích do vyloučení (omezení dopadů) tranzitní a přeshraniční dopravy ve městě	MM Karviná – Odbor školství a rozvoje	MSK, Ministerstvo dopravy, RSD, SFDI
5. Zkvalitnit dopravní propojení veřejnou dopravou do Polska	MM Karviná – Odbor školství a rozvoje	MSK, Ministerstvo dopravy, KODIS
6. Vytvořit a implementovat motivační systém parkování ve městě	MM Karviná – Odbor školství a rozvoje	Dle PUM (SUMF)
7. Budovat systém dopravních spojení pro pěší a cyklisty, včetně jeho větší integrace do dopravního systému města	MM Karviná – Odbor školství a rozvoje	Dle PUM (SUMF)
8. Vytvářet podmínky pro alternativní formy dopravy (elektromobilita, autonomní mobilita, sdílení dopravních prostředků)	MM Karviná – Odbor školství a rozvoje	Dle PUM (SUMF)
9. Vypracovat cyklostrategii města, implementovat ji včetně vytvoření pozice cyklokoordinátora	MM Karviná – Odbor školství a rozvoje	Dle Cyklostrategie, případně dle PUM (SUMF)



**Indikátory pro měření naplnění strategického opatření**

Ukazatel úspěchu	Kritérium úspěchu	Zdroj dat	Způsob vyhodnocení
<b>Plán udržitelné městské mobility</b>	V roce 2023 dokončený dokument a jeho naplňování	Databáze města v souladu s SUMF	Dokončení cíle realizací projektu – dle dokumentu
<b>Počet přepravených cestujících v MHD</b>	Dlouhodobá stabilizace počtu cestujících	Informace KODIS	Ročně – sledování ukazatele
<b>Cyklostrategie města</b>	V roce 2022 dokončený dokument a jeho naplňování	Databáze města v souladu s cyklostrategií	Dokončení cíle realizací projektu – dle dokumentu



**Strategický plán ekonomického rozvoje – Návrhová část**  
statutární město Karviná  
Únor 2021

#### 4.4.2 Strategické opatření 4.2 Bydlení a energetika

Předmětem strategického opatření jsou aktivity zaměřené na zkvalitnění možností pro bydlení a hospodaření města s energiemi.

Cíle a záměry opatření		
	<ul style="list-style-type: none"> <li>Stát se klíčovým rezidenčním městem ostravsko-karvinské aglomerace</li> <li>Zkvalitnit hospodaření města s energiemi a efektivně ke svému rozvoji využít dostupné energetické zdroje</li> </ul>	
Strategie opatření		
<p>Bydlení patří v Karviné dlouhodobě k nejdostupnějším v rámci Moravskoslezského kraje, což je dáno významným poklesem obyvatel města a nižší ekonomickou aktivitou. Problémem města je tak vyšší nabídka bytů nad poptávkou, což ve městě v minulosti vedlo k tomu, že nevyhovující bytový fond byl částečně demolován. Stávající bytový fond je také velmi heterogenní a většinou jej tvoří bydlení v bytových domech, z čehož významná část jsou panelové domy z období 70. – 80. let 20. stol. Téměř chybí nová moderní výstavba nebo individuální bydlení v rodinných domech.</p> <p>Z hlediska budoucích let představuje dostupné bydlení výhodu, na které je možné stavět. Karviná se může při vhodné zvolené politice stát důležitým rezidenčním městem celé ostravsko-karvinské aglomerace. Za tím účelem je nutné přijít s inovativním řešením architektury či vznikem nové inspirativní zelené výstavby, podporovat revitalizaci stávajících bytových domů, které mají architektonickou/urbanistickou hodnotu, případně ve spolupráci s developery realizovat vlastní hodnotné rezidenční projekty. Předpokladem také je, že i nadále bude město pokračovat v odstraňování nekvalitního bytového fondu, a naopak vytvoří podmínky pro individuální bytovou výstavbu v rodinných domech.</p> <p>Město musí mít do budoucna také dostatek kvalitních a dostupných bytů v městském vlastnictví, což mu umožní provádět aktivní bytovou politiku zejména směrem k občanům, kteří jsou v sociální nouzi (senioři, rodiny s dětmi, mladí lidé atd.), ale také k obyvatelům, o něž by město mělo usilovat (policisté, lékaři, učitelé, akademičtí a vědecktí pracovníci atd.). Byty musí být těmto cílovým skupinám přidělovány na základě transparentních kritérií a průběžně musí být kontrolováno dodržování pravidel ze strany nájemníků. V případě nové výstavby by město mělo realizovat bytovou výstavbu převážně v zastavěném území tak, aby se nerozšiřovalo do krajiny a zelených ploch. Pro bytovou výstavbu by měla být přednostně využívána stávající urbanizovaná území včetně centra města, brownfieldů a vyloučených lokalit, aby znovu začala plnohodnotně plnit svoji městskou funkci.</p> <p>Z hlediska zásobování energiemi má město vyhovující podmínky. Do budoucna je vhodné provést aktualizaci Územní energetické koncepce pro územní obvod města Karviná. V souladu s ní pracovat na zlepšení systému hospodaření s energiemi, a to formou energetického managementu budov, opatření zaměřených na hospodaření s vodou, případně dalších opatření cirkulární ekonomiky. Specifickou možností města je energetické využití území po hornické činnosti, které městu může přinést nejen zajímavé investiční příležitosti, ale především efektivnější přístup k užívání energetických zdrojů.</p>		
Typové aktivity	Garant (zodpovědný subjekt)	Spolupráce
1. Vytvářet podmínky pro individuální výstavbu stávajících nebo nových obyvatel (zasítované pozemky/parcely) v rámci správního území města	MM Karviná – Odbor školství a rozvoje	MM Karviná – Odbor majetkový, Odbor stavební a životního prostředí, Investoři
2. Zvyšovat atraktivitu bydlení ve městě prostřednictvím vhodných projektů „Živá laboratoř udržitelného bydlení“	MM Karviná – Odbor školství a rozvoje	MM Karviná – Odbor majetkový, Investoři
3. Přidělovat byty ve vlastnictví města na základě transparentních pravidel a provádět jejich kontrolu	MM Karviná – Odbor majetkový	MM Karviná – Odbor sociální, Odbor organizační
4. Nastavit podmínky a podporovat sociální bydlení	MM Karviná – Odbor sociální	MM Karviná – Odbor majetkový
5. Aktualizovat Územní energetickou koncepci pro územní obvod města Karviná	MM Karviná – Odbor školství a rozvoje	Města a obce, MSK



**Strategický plán ekonomického rozvoje – Návrhová část**  
statutární město Karviná  
Únor 2021

6. Zlepšovat systém hospodaření s energiemi (např. energetický management budov ve vlastnictví města, hospodaření s vodou)	MM Karviná – Odbor majetkový	MM Karviná – Odbor komunálních služeb, Odbor školství a rozvoje, Technické služby Karviná
7. Iniciovat vhodné energetické využití území po hornické činnosti	MM Karviná – Odbor školství a rozvoje	Moravskoslezské inovační centrum, Investoři



**Indikátory pro měření naplnění strategického opatření**

Ukazatel úspěchu	Kritérium úspěchu	Zdroj dat	Způsob vyhodnocení
<b>Počet bytů ve vlastnictví města</b>	Počet odpovídající poptávce při standardní cenové úrovni	Databáze města	Ročně – sledová vývoje počtu
<b>Počet parcel v katastru města pro individuální výstavbu</b>	Počet odpovídající poptávce při standardní cenové úrovni	Databáze města	Ročně – sledová vývoje počtu
<b>Energetický management budov města</b>	Zlepšení oproti předcházejícímu období	Databáze města – informace o spravovaných budovách	Ročně – sledování vývoje hodnot



## 5 Implementační část

Předmětem implementační části je stanovení způsobu realizace, monitoringu a vyhodnocování SPER v průběhu jeho platnosti. V této části jsou uvedeny nástroje implementace v podobě akčního plánu, který představuje prováděcí dokument upřesňující definovanou strategii. Součástí je také plán řízení rizik, změn a návrh způsobu financování SPER.

### 5.1 Způsob řízení a řídicí struktura SPER



**Pro implementaci SPER musí být nastaven vhodný způsob řízení včetně organizační struktury, ve které jsou správně definovány role jednotlivých subjektů podílejících se na naplňování dokumentu.**

Strategickou změnu, která má být prostřednictvím implementace SPER ve města dosažena, je možné docílit pouze vhodným nastavením jeho způsobu řízení včetně organizační struktury. Základním principem implementace je tak **dodržování principů projektového řízení, a to jak na úrovni magistrátu, tak spolupracujících zainteresovaných stran.**

#### Řídící (strategický) výbor SPER

- ❖ Působí v implementační fázi jako iniciativní a poradní orgán rady města. Jeho složení reflektuje jak výkonnou (primátor, náměstci, volení zástupci města), tak i odbornou složku (zástupci městského úřadu příp. příspěvkových organizací).
- ❖ Takto ustanovenému výboru budou svěřeny klíčové kompetence rozhodování. Jejím úkolem je dohled nad realizací a aktualizací SPER.

#### Gestor SPER - Magistrát statutárního města Karviná

- ❖ Odbor školství a rozvoje je pořizovatelem a gestorem tohoto dokumentu. Koordinuje implementaci dokumentu ve vztahu k ostatním tematickým strategickým dokumentům v působnosti města.
- ❖ Gestor připravuje akční plán a jeho vyhodnocení, které předkládá k projednání řídicímu výboru a vedení statutárního města Karviná. Ze své pozice se podílí na realizaci vybraných aktivit/projektů.

#### Garanti aktivit opatření SPER

- ❖ Pro každou aktivitu je určen garant, který odpovídá za koordinaci činností, jež se dané aktivity týkají, a za její věcné naplňování.
- ❖ Dokument dále stanovuje okruh subjektů, se kterými by garant měl na dané aktivitě spolupracovat tak, aby bylo docíleno jejího dosažení. Tento okruh není úplný, ale představuje pouze předpokládané subjekty, které by podle jejich gescí měly na dané aktivitě/projektu spolupracovat.

Návrh typových aktivit/projektů	Garant (odpovědný subjekt)	Spolupráce
Název aktivity, která má být v rámci opatření zrealizována a povede k naplňování stanoveného opatření	Identifikace garanta věcně odpovědného za naplňování dané aktivity/projektu SPER	Identifikace spolupracujícího subjektu podílejícího se na naplňování dané aktivity/projektu SPER.





#### Odborné pracovní skupiny

- ❖ Odborné pracovní skupiny byly vytvořeny pro každou prioritní oblast SPER, a to ze zástupců města, odborné veřejnosti, dalších veřejných institucí a zástupců občanské společnosti za účelem zpracování SPER.
- ❖ Odborné pracovní skupiny budou také součástí procesu implementace Strategie, ve kterém budou plnit důležitou poradní roli při zpracování akčních plánů a jejich vyhodnocení. Informace o aktuálním složení odborných pracovních skupin má k dispozici Odbor školství a rozvoje.

#### Komise Rady města

- ❖ Komise rady jsou odborné poradní orgány Rady města, ve kterých jsou pravidelně projednávány vybrané záměry vyplývající z realizace Strategie.

#### Rada/zastupitelstvo města

- ❖ Rada a zastupitelstvo města schvalují dokument případně jeho aktualizace. Rada města každý rok projednává a schvaluje vyhodnocení předešlého akčního plánu a nový akční plán na další roční období. Podle jednotlivých záměrů realizovaných v rámci implementace SPER rada, případně zastupitelstvo schvalují potřebné výdaje.

## 5.2 Nástroje implementace SPER



**Nástroje implementace slouží k tomu, aby to, co bylo naplánováno v době vytváření dokumentu, případně jeho aktualizace, bylo také provedeno. Základním nástrojem implementace je Akční plán, zásobník projektů a klíčové vlajkové projekty.**

Základní nástrojem implementace je Akční plán, který je prováděcím dokumentem SPER, dále zásobník projektů a vlajkové projekty.

#### Akční plán

- ❖ Akční plán je prováděcím dokumentem SPER, který je zpracovaný na období jednoho roku. Dokument připravuje Odbor školství a rozvoje ve spolupráci s garanty jednotlivých aktivit dokumentu.
- ❖ Proces tvorby akčního plánu (a jeho následná aktualizace) musí být úzce spjat s procesem rozpočtování. Projekty zařazené do akčního plánu musí být kryty rozpočtem nebo jiným (externím) zdrojem financování. Pokud nebude k projektům vybraným do akčního plánu jednoznačně přiřazen zdroj financování, nemohou být jeho součástí. V případě, že bude rozhodnuto o realizaci projektu financovaného z participativního rozpočtu, pak i takový projekt je součástí akčního plánu.

#### Zásobník projektů

- ❖ Zásobník projektů je databáze projektových námětů, iniciativ a zkušeností, zahrnující projekty ve všech fázích životního cyklu. Tyto projekty mají potenciál stát se rozvojovými projekty města, pokud orgány města takto rozhodnou (tedy mohou být přeřazeny ze zásobníku do akčního plánu).
- ❖ Přeřazení projektového námětu ze zásobníku do akčního plánu závisí především na jeho prioritě, ale také na dostupnosti externích zdrojů financování, tedy především





**Strategický plán ekonomického rozvoje – Návrhová část**  
statutární město Karviná  
Únor 2021

prostředků z Evropských strukturálních a investičních fondů, případně dalších finančních mechanismů.

#### Vlajkové projekty

- ❖ Vlajkový projekt je systémovým projektem strategického významu, který řeší komplexní problém/rozvoj města a má z hlediska výsledků značný dopad. Vlajkový projekt musí mít návaznost na SPER nebo jiné integrované iniciativy rozvíjené v území.
- ❖ Projekt má svou vlastní organizační strukturu a je financován z více zdrojů. Vlajkový projekt je vždy také součástí zásobníku projektů města.
- ❖ Pro každý vlajkový projekt je zpracovaná karta v této struktuře:
  - Název projektu
  - Cíl projektu
  - Časový rámec a vazba na SPER:
    - Časový rámec realizace
    - Vazba na prioritní oblasti SPER
    - Vazba na opatření SPER
  - Organizační zajištění projektu:
    - Předkladatel
    - Nositel
    - Projektový manažer
    - Partneři
  - Financování projektu:
    - Rozpočet projektu
    - Zdroje financování
  - Popis projektu
  - Umístění / dotčené území
  - Cílová skupina projektu
  - Výstupy projektu
  - Dopady projektu
  - Způsob vyhodnocení dopadu

### 5.3 Vyhodnocování naplňování SPER



**Měření dosaženého pokroku u jednotlivých částí SPER je prováděno na základě ukazatelů úspěchu (indikátorů), které jsou stanoveny pro úroveň strategických cílů a strategických opatření.**

V dokumentu jsou pro účely jeho vyhodnocování a měření dosaženého úspěchu stanoveny dva základní typy indikátorů:

- ❖ **Ukazatel úspěchu (indikátor) – kontextu:** je stanoven na úrovni strategických cílů a slouží pro měření celkové účinnosti navržené strategie. Jeho naplnění závisí na způsobu implementace dokumentu, ale také na vnějších podmínkách, jako je např. ekonomický vývoj, institucionální prostředí. Pokud dojde k objektivním změnám vnějších podmínek, případně k podstatné změně způsobu implementace, je nezbytné hodnoty těchto ukazatelů aktualizovat.



**Strategický plán ekonomického rozvoje – Návrhová část**  
statutární město Karviná  
Únor 2021

Ukazatel úspěchu pro měření strategických cílů	Výchozí hodnota	Průběžný stav 2025	Výhled 2030	Zdroj pro měření

Název kritéria úspěchu (indikátorů), prostřednictvím kterého je měřen celkový dopad Strategie

Výchozí hodnota indikátoru, vůči které se posuzuje míra naplnění

Očekávaná hodnota indikátoru v průběhu naplňování Strategie

Očekávaná hodnota cílového stavu indikátoru

Specifikace zdroje pro výpočet hodnoty indikátoru

❖ **Ukazatel úspěchu (indikátor) – výsledek** – je stanoven na úrovni dílčích strategických opatření a slouží k měření způsobu dosažení stanovených opatření a aktivit.

Ukazatel úspěchu	Kritérium úspěchu	Zdroj dat	Způsob vyhodnocení

Název ukazatele úspěchu (indikátoru), prostřednictvím kterého je měřen výsledek.

Stanovuje, co je považováno za kritérium úspěšnosti naplnění.

Stanovuje zdroj informací (dat), které jsou využity pro měření.

Stanovuje, jakým způsobem a v jaké frekvenci je ukazatel úspěchu vyhodnocován.

Ukazatele úspěchu (indikátory) nejsou určeny pro všechny aktivity/projekty, neboť by to nebylo účelné. Vyhodnocování však probíhá pro všechny aktivity/projekty, které jsou ve SPER stanoveny. Pokud není na úrovni aktivity/projektu stanoven konkrétní ukazatel úspěchu, je vyhodnocení provedeno slovně s využitím relevantních informací dokládajících posun v realizaci.

**Tabulka 2:** Doporučená šablona pro vyhodnocení SPER

PRIORITA 1 – Image a prosperita města								
Strategické opatření	Aktivita/projekt	Garant	Způsob naplnění (komentář)	Finanční náročnost (v tis. Kč)	Indikátor (pokud je relevantní)			Návrh dalšího postupu
					Výchozí stav	Aktuální stav	Cílový stav	
Podnikání, inovace, výzkum a vývoj	1.							
	2.							
	3.							
	4.							

Zdroj: KPMG ČR, s.r.o

### 5.3.1 Harmonogram vyhodnocování SPER

Naplňování Strategie by mělo být průběžně (v pravidelných intervalech) hodnoceno (evaluováno). Základní vyhodnocení by mělo být prováděno každý rok v návaznosti na zpracování akčního plánu, který je nástrojem operativního řízení a jímž je SPER postupně naplňován.

Komplexní dopadovou evaluaci je vhodné provádět za delší časové období tak, aby mohlo být ověřeno nejen formální naplnění jednotlivých aktivit/projektů, ale také jejich dopady na rozvoj města. Dopadové evaluace SPER je doporučeno provést za tato období:

❖ **Průběžná evaluace SPER** – provedená každých 5 let platnosti SPER



- ❖ **Závěrečná evaluace SPER** – provedená do konce roku 2040 jako součást tvorby aktualizace SPER na období 2041+

## 5.4 Řízení rizik SPER



**Období implementace je přirozeně spojeno s určitou mírou nejistoty a riziky. Z tohoto důvodu je nezbytné průběžně identifikovat rizika tak, aby na ně bylo možné včas reagovat vhodnými opatřeními a strategické směřování města s ohledem na tato rizika vhodně přizpůsobit.**

Vzhledem k tomu, že rizika se v čase mohou vyvíjet, přičemž některá mohou zcela vymizet a jiná naopak vzniknout, je vhodné s riziky pracovat průběžně.

Každé správné řízení riziko tak místo negativního dopadu na způsob implementace, může naopak představovat pozitivní rozvojovou příležitost. Za tím účelem město musí pravidelně rizika sledovat a vyhodnocovat jejich dopad.

Vyhodnocení stávajících a identifikace nových rizik z pohledu implementace je prováděno gestorem dokumentu ve spolupráci s odpovědnými subjekty za plnění aktivit a projektů vyplývajících ze strategických opatření.

## 5.5 Plán řízení změn SPER



**V průběhu implementace dokumentu může dojít k objektivní potřebě provedení jeho úpravy. Podstatné je, aby taková změna byla správně řízena.**

V průběhu realizace dokumentu může dojít k objektivní potřebě dílčích změn. Tato potřeba může být způsobena jak vnějšími (rozhodnutí kraje/vlády/EU, nepříznivý ekonomický vývoj, krize, živelní pohroma atd.), tak vnitřními faktory, kdy potřeba změny vyvstane při průběžném monitorování cílů Strategie nebo v důsledku rozhodnutí na úrovni vedení města.

Rozhodnutí, zda je nutné některé části SPER upravit, je součástí základního procesu každoročně prováděného vyhodnocení nebo výsledkem dopadové evaluace. O aktualizaci dokumentu rozhodují samosprávné orgány města – rada/zastupitelstvo města.

## 5.6 Financování SPER



**Financování opatření, aktivit a konkrétních projektů musí být zajištěno prostřednictvím vícezdrojového financování. Karviná musí být schopna využívat pro implementaci různé zdroje financování a prostředky na jednotlivé rozvojové projekty efektivně sdružovat.**

**Zdrojem pro financování Strategie by měly být:**

- ❖ rozpočet města statutárního města Karviná a rozpočtový výhled, včetně rozpočtů organizací zřizovaných městem
- ❖ rozpočet Moravskoslezského kraje a jeho organizací (krajské dotační tituly)
- ❖ Evropské strukturální a investiční fondy (ESIF) 2021+, komunitární programy EU
- ❖ fondy Evropského hospodářského prostoru (EHP) a Norska



**Strategický plán ekonomického rozvoje – Návrhová část**  
statutární město Karviná  
Únor 2021

- ❖ národní dotační tituly
- ❖ rozpočty měst a obcí na území ostravsko-karvinské aglomerace (ITI)
- ❖ ostatní veřejné instituce (např. správy NPÚ, SŽDC, ŘSD, MMR, MPO, MŽP)
- ❖ finanční zdroje soukromých subjektů (soukromé investice) jako součást PPP projektů nebo čistě soukromé zdroje, které naplňují cíle SPER
- ❖ finanční zdroje neziskových organizací

Předpokládané finanční nároky na implementaci SPER závisí na rozhodnutí vedení města, přičemž vychází z aktuálních rozpočtových možností včetně jeho úspěšnosti při získávání externích finančních zdrojů (dotace, investice). Úspěšnost realizace SPER závisí na schopnosti města finanční prostředky na rozvojové aktivity získávat z více různých zdrojů a na jeho schopnosti efektivně čerpat dotační prostředky.

Finanční nároky na celkovou implementaci SPER jsou obtížně vyčíslitelné. Vyčíslení některých projektů vyžaduje vypracování speciálních studií, v rámci nichž budou finanční potřeby upřesněny.

## 5.7 Vlajkové projekty města



**Součástí této části je seznam vlajkových projektu města, které jsou definovány na základě jednotlivých opatření strategického dokumentu. Jedná se pouze o systémové projekty strategického významu, které řeší komplexní problém/rozvoj města a má z hlediska výsledků značný dopad pro obyvatele města a další zainteresované strany.**

V následující části jsou uvedeny základní vlajkové projekty, které byly známy v době zpracování SPER a byla na jejich zařazení mezi klíčové projekty města všeobecná shoda. Jedná se o vybrané projekty vycházející z Integrovaného plánu pro řízení procesu změny Karviná všemi deseti. Tyto projekty byly doplněny dalšími podněty vyplývající z tvorby dokumentu.

Níže uvedený seznam může být v průběhu implementace dokumentu upravován v návaznosti na aktuální vývoj a potřeby města.





**Strategický plán ekonomického rozvoje – Návrhová část**  
statutární město Karviná  
Únor 2021

### 5.7.1 Karvinská speciální ekonomická zóna

Název projektu	<b>Karvinská speciální ekonomická zóna</b>		
Cíl projektu	Cílem projektu je revitalizovat území a vytvořit atraktivní nabídku ploch určených k podnikání pro různé typy investorů a podnikatelských záměrů a přiznat této zóně statut strategické průmyslové zóny, aby bylo možné dosáhnout na nejvyšší možnou podporu pro potenciální investory.		
Časový rámec a vazba na SPER	Časový rámec realizace	Vazba na prioritní oblasti	Vazba na opatření
	<ul style="list-style-type: none"> <li>2018 - 2025</li> </ul>	<ul style="list-style-type: none"> <li>PO - 1</li> </ul>	<ul style="list-style-type: none"> <li>SO – 1.1</li> </ul>
Organizační zajištění projektu	Předkladatel	Nositel	Projektový manažer
	<ul style="list-style-type: none"> <li>statutární město Karviná</li> </ul>	<ul style="list-style-type: none"> <li>statutární město Karviná</li> </ul>	<ul style="list-style-type: none"> <li>Externí společnost na základě veřejné zakázky</li> </ul>
Financování projektu	Rozpočet projektu		Zdroje financování
	<ul style="list-style-type: none"> <li>Cca 450 mil. Kč</li> </ul>		<ul style="list-style-type: none"> <li>Vlastní zdroje</li> <li>Moravskoslezský kraj</li> <li>MPO - program Regenerace nemovitosti k podnikání / Smart Parks for the Future</li> <li>Evropské fondy</li> </ul>
Popis projektu	<ul style="list-style-type: none"> <li>Karvinská speciální ekonomická zóna (KSEZ) z atraktivní nabídky lokalit k podnikání, zvýší počet podnikatelských subjektů na území Karvinska a zároveň vytvoří nová pracovní místa v regionu a zajistí přírůstek daňových příjmů na Karvinsku.</li> <li>Zóna nabídne zvýhodněné podmínky pro potenciální investory na území Karvinska prostřednictvím možnosti čerpání investičních pobídek v rozsahu jako strategická průmyslová zóna. Zahne jak již připravené lokality, tak regenerované brownfieldy, revitalizovaná území či území bez ekologických zátěží.</li> </ul>		
Umístění / dotčené území	<ul style="list-style-type: none"> <li>Intravilán statutárního města Karviná území cca 90 000 ha podél silnice I/59 a silnice II/474.</li> </ul>		
Cílová skupina projektu	<ul style="list-style-type: none"> <li>Obyvatelé města a jeho okolí</li> <li>Ekonomické subjekty</li> <li>Investoři</li> </ul>		
Výstupy projektu	<ul style="list-style-type: none"> <li>Vybudované nemovitosti (připravené zasíťované pozemky k okamžité výstavbě výrobních hal, již připravené variabilní haly a kancelářské prostory, další typy pozemků v různé fázi připravenosti a vybavenosti).</li> <li>Služby (asistenční služby a inženýring pro zahájení podnikatelské činnosti v zóně, pomoc při vyřízení investičních pobídek a programů na podporu zahájení činnosti v zóně, služby speciální personální agentury pro zajištění zaměstnanců, program péče o zahraniční zaměstnance firem).</li> </ul>		
Dopady projektu	<ul style="list-style-type: none"> <li>Posílení ekonomické aktivity a její diverzifikace do oborů s vyšší přidanou hodnotou</li> <li>Zlepšení podmínek na pracovním trhu - snížení nezaměstnanosti, zvýšení počtu míst s vyšší přidanou hodnotou</li> <li>Snížení (zastavení) úbytku obyvatel města</li> <li>Aktivizace inovačního potenciálu ve městě a okolí</li> <li>Snížení podílu brownfields a nevyužívaných ploch na správním území města</li> </ul>		
Způsob vyhodnocení dopadu	<ul style="list-style-type: none"> <li>Provozní fáze - ročně na základě ročního vyhodnocení projektu</li> <li>Realizační fáze - dopadová evaluace</li> </ul>		



**Strategický plán ekonomického rozvoje – Návrhová část**  
statutární město Karviná  
Únor 2021

## 5.7.2 Po stopách původní Karviné a Karvinské moře

Název projektu	<b>Po stopách původní Karviné a Karvinské moře</b>		
Cíl projektu	Cílem projektu je zatraktivnit území města pro aktivní trávení volného času jeho obyvatel a okolního regionu a cestovní ruch.		
Časový rámec a vazba na SPER	Časový rámec realizace	Vazba na prioritní oblasti	Vazba na opatření
	<ul style="list-style-type: none"> <li>2020 - 2025</li> </ul>	<ul style="list-style-type: none"> <li>PO – 1, 3</li> </ul>	<ul style="list-style-type: none"> <li>SO – 1.1, 1.3, 3.1,3.2</li> </ul>
Organizační zajištění projektu	Předkladatel	Nositel	Projektový manažer
	<ul style="list-style-type: none"> <li>statutární města Karviná</li> </ul>	<ul style="list-style-type: none"> <li>statutární města Karviná</li> </ul>	<ul style="list-style-type: none"> <li>Externí společnost</li> </ul>
Financování projektu	Rozpočet projektu		Zdroje financování
	<ul style="list-style-type: none"> <li>Cca 450 mil Kč – cyklotrasy a doprovodná infrastruktura</li> <li>Cca 80 mil Kč – Karvinské moře</li> </ul>		<ul style="list-style-type: none"> <li>Vlastní zdroje</li> <li>Státní fond dopravní infrastruktury</li> <li>Evropské fondy - OP ČR-Polsko, integrovaná teritoriální investice</li> <li>Národní program podpory CR v regionech</li> </ul>
Popis projektu	<ul style="list-style-type: none"> <li>Vytvoření městské, přírodní rekreační zóny pro obyvatele města i jeho návštěvníky. Vybudováním dětských a workoutových hřišť, sportovišť, občerstvení, odpočinkových zón, parkování, nebo rozšířením písčité pláže vznikne atraktivní volnočasová zóna s celoroční možností odpočinku a rekreace pro rekreanty, pěší, cyklo a in-line nadšence nebo běžkaře.</li> <li>Díky propojení na síť cyklostezek bude dostupná z centra města a z městských sídlišť. Karvinské moře bude jedním z turistických lákadel v jakémkoliv ročním období a zatraktivní město.</li> </ul>		
Umístění / dotčené území	<ul style="list-style-type: none"> <li>Intravilán a extravilán města</li> <li>Lokalita Karvinského moře</li> </ul>		
Cílová skupina projektu	<ul style="list-style-type: none"> <li>Obyvatelé města a ostravsko-karvinské aglomerace</li> <li>Návštěvníci města</li> <li>Ekonomické subjekty</li> </ul>		
Výstupy projektu	<ul style="list-style-type: none"> <li>Karvinské moře – součást volnočasové infrastruktury města, atraktivita cestovního ruchu</li> <li>Dokončený systém cyklostezek a jejich provázání na páteřní cyklostezky a cyklotrasy včetně jednotlivých okruhů <ul style="list-style-type: none"> <li>Hlavní tah podle silnice 1/59 – trasa 6,76 km</li> <li>Důlní okruh - trasa 8,7 km</li> <li>Okruh Obora – trasa 4,84</li> <li>Okruh letiště – trasa 6,3 km</li> <li>Řiční okruh – 7,75 km</li> </ul> </li> <li>Dobudovaná doprovodná volnočasová infrastruktura a infrastruktura cestovního ruchu</li> </ul>		
Dopady projektu	<ul style="list-style-type: none"> <li>Zlepšení možností obyvatel pro trávení volného času</li> <li>Zvýšení úrovně potenciálu cestovního ruchu ve městě a jeho okolí</li> <li>Rozvoj a zlepšení možností pro udržitelnou mobilitu</li> <li>Snížení podílu brownfields a nevyužívaných ploch na správním území města</li> <li>Zlepšení kvality veřejného prostoru</li> </ul>		
Způsob vyhodnocení dopadu	<ul style="list-style-type: none"> <li>Provozní fáze - ročně na základě ročního vyhodnocení projektu</li> <li>Realizační fáze - dopadová evaluace</li> </ul>		





**Strategický plán ekonomického rozvoje – Návrhová část**  
statutární město Karviná  
Únor 2021

### 5.7.3 Centrum podnikání, profesních a mezinárodních studií - CEPIS

Název projektu	<b>Centrum podnikání, profesních a mezinárodních studií - CEPIS</b>		
Cíl projektu	Cílem je rozšíření profesně orientovaných studijních programů Obchodně-podnikatelské fakulty, které jsou spojené s regionem, trhem práce, jsou jedinečné a nejsou v nabídce okolních univerzit (např. obor lázeňství, turismus a cestovní ruch).		
Časový rámec a vazba na SPER	Časový rámec realizace	Vazba na prioritní oblasti	Vazba na opatření
	• 2023 - 2030	• PO – 1, 3	• SO – 1.1, 1.2, 3.1
Organizační zajištění projektu	Předkladatel	Nositel	Projektový manažer
	• statutární město Karviná	• Slezská univerzita v Opavě	• Externí společnost na základě veřejné zakázky
Financování projektu	Rozpočet projektu		Zdroje financování
	• cca 800 mil Kč.		• Vlastní zdroje • Moravskoslezský kraj • Ministerstvo pro místní rozvoj • Evropské fondy
Popis způsob realizace projektu	<ul style="list-style-type: none"> <li>Nové centrum profesního vzdělávání při Obchodně podnikatelské fakultě Slezské univerzity se stane zajímavým architektonickým prvkem a magnetem pro studium v Karvině. Rozšíří nabídku studijních programů podle potřeb zaměstnavatelů v regionu, doplní chybějící kvalifikace a zvýší potenciál regionu s přesahem do Polska a Slovenska</li> <li>Při přípravě projektu bude definován účel budovy v návaznosti na výukové programy, následná studie proveditelnosti a architektonická soutěž posoudí a navrhne technické, ekonomické i urbanistické řešení.</li> <li>Slezská univerzita při přípravě projektu mapuje studijní obory, které by nejlépe odpovídaly potřebám Karvinska.</li> </ul>		
Umístění / dotčené území	• Vhodný pozemek v katastru města - prostor stávajícího dětského dopravního hřiště (umožní vytvoření trojúhelníku stávajících univerzitních prostor a Business Gate).		
Cílová skupina projektu	<ul style="list-style-type: none"> <li>Stávající a potenciální obyvatelé města</li> <li>Studenti z ČR a zahraničí</li> <li>Akademičtí pracovníci a vědci</li> <li>Inovační firmy navázané na CEPIS</li> </ul>		
Výstupy projektu	<ul style="list-style-type: none"> <li>Studie proveditelnosti a architektonická soutěž na novou budovu fakulty</li> <li>Analýza uplatnitelnosti absolventů trhu práce</li> <li>Nová budova fakulty</li> <li>Nové profesně-orientované studijní programy</li> </ul>		
Dopady projektu	<ul style="list-style-type: none"> <li>Zvýšení počtu studentů Obchodně-podnikatelské fakulty</li> <li>Zlepšení možností pro vzdělávání obyvatel města a okolního regionu</li> <li>Propojení vzdělávání s praktickými potřebami trhu práce</li> <li>Snížení (zastavení) úbytku obyvatel města</li> </ul>		
Způsob vyhodnocení dopadu	<ul style="list-style-type: none"> <li>Provozní fáze - ročně na základě ročního vyhodnocení projektu</li> <li>Realizační fáze - dopadová evaluace</li> </ul>		



## 5.7.4 Čistá energie a Nové bydlení, Nové kořeny II

Název projektu	Čistá energie a Nové bydlení, Nové kořeny II		
Cíl projektu	Cílem projektu je snížit negativní vliv energetiky na životní prostředí v Karviné ve vazbě na útlum hornictví i požadavky Evropské komise na snižování využívání tradičních fosilních zdrojů a dále vybudování nových možností pro rodinné bydlení rezidentů a jejich motivaci k dlouhodobému setrvání ve městě s perspektivou zaměstnání a budoucnosti v Karviné.		
Časový rámec a vazba na SPER	Časový rámec realizace	Vazba na prioritní oblasti	Vazba na opatření
	• 2020 - 2030	• PO – 2,3,4	• SO – 2.1, 3.1, 3.2, 4.2
Organizační zajištění projektu	Předkladatel	Nositel	Projektový manažer
	• statutární města Karviná	• statutární města Karviná	• Externí společnost na základě veřejné zakázky
			Partneři
			• MSK, Moravskoslezské inovační centrum • Heimstaden Czech s.r.o. • OKD a.s., VŠB - TUO • Veolia a.s., Třinecké železárny, SMOLO a.s. • Zahraniční partneři
Financování projektu	Rozpočet projektu		Zdroje financování
	• Cca 120 mil. Kč nové bydlení • Cca 100 mil. Kč čistá energie		• Vlastní zdroje • Evropské fondy • Ministerstvo pro místní rozvoj • Investoři/developéři
Popis projektu	<ul style="list-style-type: none"> <li>• V rámci projektu dojde k aplikaci efektivních a chytrých řešení v oblasti energetických úspor, inteligentních distribučních sítí a topení, řízení energetických zdrojů, snižování znečištění ovzduší, digitalizace včetně zapojení nízkoemisní dopravy. Bude tak zaveden energetický management s využitím principů cirkulární ekonomiky a efektivního využívání energetického potenciálu území po hornické činnosti.</li> <li>• Bude vytvořena udržitelná, bezuhlíková městská čtvrť, která poskytuje občanům vysokou kvalitu života, neboť zahrnuje špičkovou občanskou vybavenost, dostupné kvalitní bydlení a nabídku atraktivních pracovních příležitostí.</li> </ul>		
Umístění / dotčené území	<ul style="list-style-type: none"> <li>• Intrainvilán a extravilán města – Čistá energie</li> <li>• Intrainvilán města (území Nového města) - Nové bydlení, Nové Kořeny II</li> </ul>		
Cílová skupina projektu	<ul style="list-style-type: none"> <li>• Obyvatelé města a ostravsko-karvinské aglomerace – zaměření primárně na rodiny s dětmi</li> <li>• Ekonomické subjekty</li> <li>• Vlastníci nemovitostí</li> <li>• Investoři / developéři</li> </ul>		
Výstupy projektu	<ul style="list-style-type: none"> <li>• Nabídka nových bytů a nemovitostí pro ekonomickou aktivitu</li> <li>• Zvedený energetický management města</li> <li>• Využívaný energetický potenciál území pohornické činnosti</li> </ul>		
Dopady projektu	<ul style="list-style-type: none"> <li>• Snižování energetické náročnosti města</li> <li>• Zlepšení kvality bydlení stávajících a nových rezidentů města</li> <li>• Snižování (zastavení) úbytku obyvatel města</li> <li>• Zvýšení ekonomické aktivity ve vazbě na inovativní technologie</li> <li>• Zlepšení kvality veřejného prostoru občanské vybavenosti</li> <li>• Snižování podílu brownfields a nevyužívaných ploch na správním území města</li> </ul>		
Způsob vyhodnocení dopadu	<ul style="list-style-type: none"> <li>• Provozní fáze - ročně na základě ročního vyhodnocení projektu</li> <li>• Realizační fáze - dopadová evaluace</li> </ul>		



## 5.7.5 Podolupark Karviná

Název projektu	Podolupark Karviná		
Cíl projektu	Cílem projektu je podpora energetické soběstačnosti, dekarbonizace, moderního průmyslu a zaměstnanosti v regionu Karvinska.		
Časový rámec a vazba na SPER	Časový rámec realizace	Vazba na prioritní oblasti	Vazba na opatření
	• 2021 - 2030	• PO – 3, 4	• SO – 3.2, 4,2
Organizační zajištění projektu	Předkladatel	Nositel	Projektový manažer
	• statutární města Karviná	• statutární města Karviná	• Externí společnost na základě veřejné zakázky
Financování projektu	Rozpočet projektu		Zdroje financování
	• <i>Nutno stanovit</i>		• Vlastní zdroje • Evropské fondy včetně komunitárních programů • MPO, MŽP, MMR, MSK
Popis projektu	<ul style="list-style-type: none"> <li>Komplexní projekt podporující rozvoj Karvinska v environmentální, ekonomické, sociální a energetické oblasti.</li> <li>Unikátnost projektu spočívá v provázanosti obou lokalit navzájem i v rámci celého karvinského regionu, v oblastech energie, lidských zdrojů, dat a informací, a odpadu.</li> <li>Projekt je postaven na principech Smart City, udržitelného stavitelství a moderního pojetí odpadového hospodářství, kde je odpad zdrojem.</li> </ul>		
Umístění / dotčené území	<ul style="list-style-type: none"> <li>Území brownfieldu po uzavřeném Dolu 9. květen – vznik moderního průmyslového parku,</li> <li>Lokalita "Nová Karviná" – rezidenční zástavba</li> </ul>		
Cílová skupina projektu	<ul style="list-style-type: none"> <li>Stávající a potenciální obyvatelé města</li> <li>Ekonomické subjekty</li> <li>Investoři</li> </ul>		
Výstupy projektu	<ul style="list-style-type: none"> <li>Moderní rezidenční výstavba v lokalitě „Nová Karviná“ - nové možnosti pro bydlení vyššího standardu</li> <li>Průmyslový park - ekonomická aktivita s vyšší přidanou hodnotou</li> </ul>		
Dopady projektu	<ul style="list-style-type: none"> <li>Posílení ekonomické aktivity a zlepšení podmínek na pracovním trhu</li> <li>Zlepšení kvality veřejného prostoru</li> <li>Snížení energetické náročnosti města</li> <li>Aktivizace inovačního potenciálu města jeho obyvatel</li> <li>Snížení podílu brownfields a nevyužívaných ploch na správním území města</li> </ul>		
Způsob vyhodnocení dopadu	<ul style="list-style-type: none"> <li>Provozní fáze - ročně na základě ročního vyhodnocení projektu</li> <li>Realizační fáze - dopadová evaluace</li> </ul>		



## 5.7.6 Pohornická krajina v UNESCO

Název projektu	Pohornická krajina v UNESCO		
Cíl projektu	Cílem projektu je zlepšit image a povědomí přehraniční pohornické krajiny v oblasti ostravsko-karvinské aglomerace a Horního Slezska jejím zápisem na Seznam světového dědictví UNESCO.		
Časový rámec a vazba na SPER	Časový rámec realizace	Vazba na prioritní oblasti	Vazba na opatření
	• 2022 - 2030	• PO – 1, 2, 3	• SO – 1.3, 2.2, 3.2
Organizační zajištění projektu	Předkladatel	Nositel	Projektový manažer
	• statutární město Karviná jako iniciátor záměru	• <i>Nutno stanovit na základě vstupní studie</i>	• Externí společnost na základě veřejné zakázky
			Partneři
			• MK, NPÚ • MSK, Moravian-silesian Tourism • Města/obce území dopadu • Slezské vojvodství
Financování projektu	Rozpočet projektu		Zdroje financování
	• Cca 25 - 30 mil. Kč - celkem z toho vstupní studie proveditelnosti cca 2 - 3 mil. Kč.		• Vlastní zdroje • MK, MSK • Obce/města v území • Norské/Svýcarské fondy • Program přehraniční spolupráce ČR-PL
Popis projektu	<ul style="list-style-type: none"> <li>• Předmětem projektu je iniciace zápisu pohornické krajiny v oblasti ostravsko-karvinské aglomerace a Horního Slezska na Seznam světového dědictví UNESCO. Záměrem je realizovat tento projekt jako přehraniční iniciativu aktérů a měst v území ve spolupráci s regionálními samosprávami (kraj, vojvodství) a odpovědnými státními institucemi, neboť společná přehraniční nominace má větší pravděpodobnost tohoto cíle dosáhnout.</li> <li>• Statutární města Karviná bude iniciátorem projektu, které aktivně bude jednat s potenciálními partnery o způsobu spolupráce a financování. Cílem je v první fázi provést sdružit potřebné finanční prostředky pro zhodnocení záměru na základě vstupní studie proveditelnosti, jejímž výsledkem bude doporučení dalšího postupu.</li> </ul>		
Umístění / dotčené území	<ul style="list-style-type: none"> <li>• Pohornická krajina v oblasti ostravsko-karvinské aglomerace a Horního Slezska</li> <li>• Vybrané lokality oblasti, kulturně-historické atraktivity a industriální památky zapsané na Seznam světového dědictví UNESCO</li> </ul>		
Cílová skupina projektu	<ul style="list-style-type: none"> <li>• Obyvatelé města a ostravsko-karvinské aglomerace</li> <li>• Návštěvníci</li> <li>• Ekonomické subjekty</li> </ul>		
Výstupy projektu	<ul style="list-style-type: none"> <li>• Vstupní studie proveditelnosti – vstupní vyhodnocení množnosti realizace projektu</li> <li>• Dokumentace pro zařazení na indikativní Seznam světového dědictví UNESCO</li> <li>• Nomináční dokumentace pro zařazení na Seznam světového dědictví UNESCO</li> <li>• Zařazení na Seznam světového dědictví UNESCO</li> </ul>		
Dopady projektu	<ul style="list-style-type: none"> <li>• Zlepšení image města a celé ostravsko-karvinské aglomerace</li> <li>• Zvýšení návštěvnosti města</li> <li>• Posílení ekonomické aktivity, rozvoj kulturních a kreativních průmyslů</li> <li>• Posílení sounáležitosti obyvatel s městem a okolním regionem</li> <li>• Prohloubení česko-polské spolupráce</li> </ul>		
Způsob vyhodnocení dopadu	<ul style="list-style-type: none"> <li>• Provozní fáze - ročně na základě ročního vyhodnocení projektu</li> <li>• Realizační fáze - dopadová evaluace</li> </ul>		



## 6 Přílohy

### Seznam ukazatelů úspěchu (indikátorů)

- Adaptační strategie na změnu klimatu
- Business Gate / Business Innovation Hub“ / „Hobby dílna
- Cyklostrategie města
- Ekologická stopa města (složený indikátor – orientační výpočet)
- Energetický management budov města
- Index kriminality
- Komunikační strategie města
- Komunitní plán sociálních a návazných služeb
- Koncepce podpory kultury a kreativních průmyslů
- Koncepce podpory sportu
- Koncepce rozvoje cestovního ruchu a lázeňství
- Nominační dokumentace UNESCO
- Optimalizace vzdělávacích zařízení zřízených městem
- Plán odpadového hospodářství
- Plán udržitelné městské mobility
- Počet bytů ve vlastnictví města
- Počet parcel v katastru města pro individuální výstavbu
- Počet přepravených cestujících v MHD
- Počet případů překročení mezních hodnot vybraných látek znečišťujících ovzduší za rok (PM10, NOx, SO2)
- Počet studentů Obchodně-podnikatelské fakulty
- Podíl brownfieldů na správním území města
- Podíl příjmů města z dotačních zdrojů
- Pozice destinačního manažera
- Program pro mimořádné talenty
- Program regenerace Městské památkové zóny
- Strategie Speciální ekonomické zóny Karviná
- Střednědobá strategie rozvoje Magistrátu
- Studie proveditelnosti zajištění sociálních služeb
- Ukazatel dluhové služby
- Vizuální identita města
- Výdaje města na jeho správu
- Výdaje města na podporu školství
- Výše výdajů na podporu kultury, sportu a volnočasových aktivit
- Výzkum vnímání města
- Vzdělávací centrum pro rozvoj zaměstnanců



## Seznam zkratek

CEPIS	Centrum podnikání, profesních a mezinárodních studií
ČR	Česká republika
CR	Cestovní ruch
ČSÚ	Český statistický úřad
DMO	Organizace destinačního managementu
ITI	Integrované územní investice
KODIS	Koordinátor ODIS (Integrovaný dopravní systém)
MHD	Městská hromadná doprava
MM	Magistrát města
MK	Ministerstvo kultury ČR
MPO	Ministerstvo průmyslu a obchodu ČR
MSID	Moravskoslezské Investice a Development
MSK	Moravskoslezský kraj
MŠMT	Ministerstvo školství, mládeže a tělovýchovy ČR
MŽP	Ministerstvo životního prostředí ČR
NNO	Nestátní neziskový sektor
NPÚ	Národní památkový ústav
PO	Prioritní oblast
SO	Strategické opatření
OKD	Ostravsko-karvinské doly
PUM	Plán městské udržitelné mobility
ŘSD	Ředitelství silnic a dálnic ČR
SFDI	Státní fond dopravní infrastruktury ČR
SPER	Strategický plán ekonomického rozvoje
SUMF	Strategický rámec udržitelné městské mobility
VŠB-TUO	Vysoká škola báňská – Technická univerzita Ostrava
UNESCO	Organizace OSN pro vzdělání, vědu a kulturu





Evropská unie  
Evropský sociální fond  
Operační program Zaměstnanost



**Strategický plán ekonomického rozvoje – Návrhová část**  
statutární město Karviná  
Únor 2021

## Seznam tabulek

<b>Tabulka 1:</b> Ukazatele úspěchu SPER pro měření celkové účinnosti dokumentu .....	3
<b>Tabulka 2:</b> Doporučená šablona pro vyhodnocení SPER .....	28

## Seznam obrázků

<b>Obrázek 1:</b> Struktura prioritních oblastí a strategických opatření .....	4
--	---

Název účetní jednotky: statutární město Karviná

Sídlo: Fryštátská 72/1

733 24 Karviná

Právní forma: veřejnoprávní korporace

Předmět činnosti: působnost dle zákona č. 128/2000 Sb.

IČO: 00297534

Číslo položky	Název položky	Syntetický účet	OBDOBÍ			
			BĚŽNÉ			MINULÉ
			BRUTTO	KOREKCE	NETTO	
AKTIVA CELKEM			7 458 567 514,60	1 354 227 580,27	6 104 339 934,33	5 947 867 717,74
A.	Stálá aktiva		6 062 828 285,04	1 259 197 304,83	4 803 630 980,21	4 744 203 916,26
I.	Dlouhodobý nehmotný majetek		53 444 825,46	42 684 590,96	10 760 234,50	14 178 171,59
1.	Nehmotné výsledky výzkumu a vývoje	012				
2.	Software	013	36 090 454,76	26 729 666,26	9 360 788,50	12 425 767,59
3.	Ocenitelná práva	014	69 696,00	69 696,00		
4.	Povolенky na emise a preferenční limity	015				
5.	Drobný dlouhodobý nehmotný majetek	018	7 303 204,90	7 303 204,90		
6.	Ostatní dlouhodobý nehmotný majetek	019	9 981 469,80	8 582 023,80	1 399 446,00	1 752 404,00
7.	Nedokončený dlouhodobý nehmotný majetek	041				
8.	Poskytnuté zálohy na dlouhodobý nehmotný majetek	051				
9.	Dlouhodobý nehmotný majetek určený k prodeji	035				

Číslo položky	Název položky	Syntetický účet	OBDOBÍ											
			BĚŽNÉ						MINULÉ					
			BRUTTO		KOREKCE		NETTO		BRUTTO		KOREKCE		NETTO	
II.	Dlouhodobý hmotný majetek		5 381 218 419,84	1 216 236 807,17	4 164 981 612,67	4 103 312 473,83								
1.	Pozemky	031	291 670 334,57		291 670 334,57	265 007 077,05								
2.	Kulturní předměty	032	23 626 996,70		23 626 996,70	23 603 746,70								
3.	Stavby	021	4 646 013 521,69	975 112 880,05	3 670 900 641,64	3 665 682 538,90								
4.	Samostatné hmotné movité věci a soubory hm.m.věcí	022	167 183 291,99	98 709 876,93	68 473 415,06	71 596 478,37								
5.	Pěstitelské celky trvalých porostů	025												
6.	Drobný dlouhodobý hmotný majetek	028	142 374 377,19	142 374 377,19										
7.	Ostatní dlouhodobý hmotný majetek	029	649 592,50	39 673,00	609 919,50	346 066,50								
8.	Nedokončený dlouhodobý hmotný majetek	042	107 511 255,20		107 511 255,20	72 823 416,31								
9.	Poskytnuté zálohy na dlouhodobý hmotný majetek	052	150 250,00		150 250,00	14 350,00								
10.	Dlouhodobý hmotný majetek určený k prodeji	036	2 038 800,00		2 038 800,00	4 238 800,00								
III.	Dlouhodobý finanční majetek		299 275 041,70		299 275 041,70	298 818 172,58								
1.	Majetkové účasti v osobách s rozhodujícím vlivem	061	298 128 341,70		298 128 341,70	297 671 472,58								
2.	Majetkové účasti v osobách s podstatným vlivem	062												
3.	Dluhové cenné papíry držené do splatnosti	063												
4.	Dlouhodobé půjčky	067												
5.	Termínované vklady dlouhodobé	068												
6.	Ostatní dlouhodobý finanční majetek	069	1 146 700,00		1 146 700,00	1 146 700,00								
7.	Požizovaný dlouhodobý finanční majetek	043												
8.	Poskytnuté zálohy na dlouhodobý finanční majetek	053												
IV.	Dlouhodobé pohledávky		328 889 998,04	275 906,70	328 614 091,34	327 895 098,26								
1.	Poskytnuté návratné finanční výpomoci dlouhodobé	462												
2.	Dlouhodobé pohledávky z postoupených úvěrů	464												
3.	Dlouhodobé poskytnuté zálohy	465	5 862 427,34		5 862 427,34	4 885 014,13								
4.	Dlouhodobé pohledávky z ručení	466												
5.	Ostatní dlouhodobé pohledávky	469	10 275 906,70	275 906,70	10 000 000,00									
6.	Dlouhodobé poskytnuté zálohy na transfery	471	312 751 664,00		312 751 664,00	323 010 084,13								

		1	2	3	4
		OBDOBÍ			
Číslo položky	Název položky	BĚŽNÉ			MINULÉ
		BRUTTO	KOREKCE	NETTO	
B.	Oběžná aktiva	1 395 739 229,56	95 030 275,44	1 300 708 954,12	1 203 663 801,48
I.	Zásoby	4 591 688,33		4 591 688,33	2 463 547,16
	1. Pořízení materiálu	111			
	2. Materiál na skladě	112	2 299 462,22	2 299 462,22	1 178 331,46
	3. Materiál na cestě	119			
	4. Nedokončená výroba	121			
	5. Polotovary vlastní výroby	122			
	6. Výrobky	123			
	7. Pořízení zboží	131			
	8. Zboží na skladě	132	1 302 853,00	1 302 853,00	1 285 215,70
	9. Zboží na cestě	138			
	10. Ostatní zásoby	139	989 373,11	989 373,11	
II.	Krátkodobé pohledávky	294 518 455,99	95 030 275,44	199 488 180,55	137 239 079,86
	1. Odběratelé	311	60 345 042,95	16 260 626,71	44 084 416,24
	2. Směnky k inkasu	312			
	3. Pohledávky za eskontované cenné papíry	313			
	4. Krátkodobé poskytnuté zálohy	314	6 552 193,24		6 552 193,24
	5. Jiné pohledávky z hlavní činnosti	315	96 838 575,29	78 588 272,83	18 250 302,46
	6. Poskytnuté návratné finanční výpomoci krátkodobé	316	1 280 000,00		1 280 000,00
	7. Krátkodobé pohledávky z postoupených úvěrů	317			
	8. Pohledávky z přerozdělovaných daní	319			
	9. Pohledávky za zaměstnanci	335			2 160,00
	10. Sociální zabezpečení	336			
	11. Zdravotní pojištění	337			
	12. Důchodové spoření	338			
	13. Daň z příjmů	341			
	14. Ostatní daně, poplatky a jiná obdob.peněž.plnění	342			
	15. Daň z přidané hodnoty	343			
	16. Pohledávky za osobami mimo vybrané vlád.instituce	344	7 753 096,35		7 753 096,35
	17. Pohledávky za vybranými ústředn.vlád. institucemi	346			1 041 956,37

		1	2	3	4	
Číslo položky	Název položky	Synte- tický účet	OBDOBÍ			
			BĚŽNÉ		MINULÉ	
			BRUTTO	KOREKCE		NETTO
18.	Pohledávky za vybranými místními vlád.institucemi	348	18 000,00		18 000,00	5 000,00
23.	Krátkodobé pohledávky z ručení	361				
24.	Pevné termínové operace a opce	363				
25.	Pohledávky z neukončených finančních operací	369				
26.	Pohledávky z finančního zajištění	365				
27.	Pohledávky z vydaných dluhopisů	367				
28.	Krátkodobé poskytnuté zálohy na transfery	373	60 115 148,32		60 115 148,32	42 423 177,50
29.	Krátkodobé zprostředkování transferů	375				
30.	Náklady příštích období	381	2 044 137,04		2 044 137,04	4 518 228,78
31.	Příjmy příštích období	385	18 547,80		18 547,80	151 910,00
32.	Dohadné účty aktivní	388	47 654 979,03		47 654 979,03	47 324 383,85
33.	Ostatní krátkodobé pohledávky	377	11 898 735,97	181 375,90	11 717 360,07	11 889 099,83
III. Krátkodobý finanční majetek			1 096 629 085,24		1 096 629 085,24	1 063 961 174,46
1.	Majetkové cenné papíry k obchodování	251				
2.	Dluhové cenné papíry k obchodování	253				
3.	Jiné cenné papíry	256				
4.	Termínované vklady krátkodobé	244	1 000 000,00		1 000 000,00	1 000 000,00
5.	Jiné běžné účty	245	32 345 276,39		32 345 276,39	26 265 224,35
9.	Běžný účet	241				
11.	Základní běžný účet územních samosprávných celků	231	1 059 079 041,30		1 059 079 041,30	1 031 821 586,39
12.	Běžné účty fondů územních samosprávných celků	236	3 953 305,87		3 953 305,87	4 606 210,77
15.	Ceniny	263	251 160,00		251 160,00	267 840,00
16.	Peníze na cestě	262				
17.	Pokladna	261	301,68		301,68	312,95

Číslo položky	Název položky	Synte-   tický     účet	OBDOBÍ	
			BĚŽNÉ	MINULÉ
PASIVA CELKEM			6 104 339 934,33	5 947 867 717,74
C.	Vlastní kapitál		5 830 413 229,41	5 699 676 989,57
I.	Jmění účetní jednotky a upravující položky		4 080 494 800,42	4 095 294 118,62
1.	Jmění účetní jednotky	401	3 848 753 381,02	3 848 818 060,29
3.	Transfery na pořízení dlouhodobého majetku	403	1 018 162 830,00	1 034 445 283,13
4.	Kurzové rozdíly	405		
5.	Oceňovací rozdíly při prvotním použití metody	406	-836 523 535,87	-836 523 535,87
6.	Jiné oceňovací rozdíly	407	47 425 763,96	45 957 949,76
7.	Opravy předcházejících účetních období	408	2 676 361,31	2 596 361,31
II.	Fondy účetní jednotky		681 226,37	2 450 936,97
6.	Ostatní fondy	419	681 226,37	2 450 936,97
III.	Výsledek hospodaření		1 749 237 202,62	1 601 931 933,98
1.	Výsledek hospodaření běžného účetního období		147 305 268,64	170 994 076,07
2.	Výsledek hospodaření ve schvalovacím řízení	431		
3.	Výsledek hospodaření předcházejících účetn.období	432	1 601 931 933,98	1 430 937 857,91
D.	Cizí zdroje		273 926 704,92	248 190 728,17
I.	Rezervy		20 316 510,65	17 227 245,60
1.	Rezervy	441	20 316 510,65	17 227 245,60



Číslo položky	Název položky	Syntetický účet	OBDOBÍ	
			BĚŽNÉ	MINULÉ
II.	Dlouhodobé závazky		37 632 244,56	36 576 426,31
1.	Dlouhodobé úvěry	451		
2.	Přijaté návratné finanční výpomoci dlouhodobé	452		
3.	Dlouhodobé závazky z vydaných dluhopisů	453		
4.	Dlouhodobé přijaté zálohy	455	15 912 439,59	16 377 599,59
5.	Dlouhodobé závazky z ručení	456		
6.	Dlouhodobé směnky k úhradě	457		
7.	Ostatní dlouhodobé závazky	459	194 999,36	342 776,05
8.	Dlouhodobé přijaté zálohy na transfery	472	21 524 805,61	19 856 050,67
III.	Krátkodobé závazky		215 977 949,71	194 387 056,26
1.	Krátkodobé úvěry	281		
2.	Eskontované krátkodobé dluhopisy (směnky)	282		
3.	Krátkodobé závazky z vydaných dluhopisů	283		
4.	Jiné krátkodobé půjčky	289		
5.	Dodavatelé	321	16 312 012,37	11 845 255,54
6.	Směnky k úhradě	322		
7.	Krátkodobé přijaté zálohy	324	18 160 160,04	18 495 086,04
8.	Závazky z dělené správy	325	32 000,00	6 000,00
9.	Přijaté návratné finanční výpomoci krátkodobé	326		
10.	Zaměstnanci	331	11 479 187,00	10 953 755,00
11.	Jiné závazky vůči zaměstnancům	333	919 244,00	825 002,00
12.	Sociální zabezpečení	336	4 579 850,00	4 361 820,00
13.	Zdravotní pojištění	337	1 997 338,00	1 905 451,00
14.	Důchodové spoření	338		
15.	Daň z příjmů	341		
16.	Ostatní daně, poplatky a jiná obdob. peněž.plnění	342	2 040 392,00	1 881 810,00
17.	Daň z přidané hodnoty	343	1 050 818,00	1 082 091,00
18.	Závazky k osobám mimo vybrané vládní instituce	345		
19.	Závazky k vybraným ústředním vládním institucím	347		
20.	Závazky k vybraným místním vládním institucím	349	1 475 000,00	2 234 237,00
27.	Krátkodobé závazky z ručení	362		
28.	Pevné termínové operace a opce	363		
29.	Závazky z neukončených finančních operací	364		

Číslo položky	Název položky	Syntetický účet	OBDOBÍ	
			BĚŽNÉ	MINULÉ
30.	Závazky z finančního zajištění	366		
31.	Závazky z upsan. nesplac. cenných papírů a podílů	368		
32.	Krátkodobé přijaté zálohy na transfery	374	25 560 461,28	24 113 649,65
33.	Krátkodobé zprostředkování transferů	375		
35.	Výdaje příštích období	383		183 205,27
36.	Výnosy příštích období	384		
37.	Dohadné účty pasivní	389	119 985 428,70	107 129 994,89
38.	Ostatní krátkodobé závazky	378	12 386 058,32	9 369 698,87

Podpisový záznam: **Ing. Jan Wolf**  
**primátor**

Název účetní jednotky: statutární město Karviná

Sídlo: Fryštátská 72/1

733 24 Karviná

Právní forma: veřejnoprávní korporace

Předmět činnosti: působnost dle zákona č. 128/2000 Sb.

IČO: 00297534

Číslo položky	Název položky	Syntetický účet	ÚČETNÍ OBDOBÍ			
			BĚŽNÉ		MINULÉ	
			Hlavní činnost	Hospodářská činnost	Hlavní činnost	Hospodářská činnost
A.	NÁKLADY CELKEM		1 035 452 211,35		1 029 511 809,85	
I.	Náklady z činnosti		716 192 643,13		725 145 008,07	
1.	Spotřeba materiálu	501	7 084 471,18		6 317 482,24	
2.	Spotřeba energie	502	26 397 456,47		23 772 126,40	
3.	Spotřeba jiných neskladovatelných dodávek	503				
4.	Prodané zboží	504	466 085,79		68 664,26	
5.	Aktivace dlouhodobého majetku	506				
6.	Aktivace oběžného majetku	507				
7.	Změna stavu zásob vlastní výroby	508				
8.	Opravy a udržování	511	113 786 552,92		113 364 878,04	
9.	Cestovné	512	577 803,35		1 253 672,45	
10.	Náklady na reprezentaci	513	188 995,88		333 812,85	
11.	Aktivace vnitroorganizačních služeb	516				
12.	Ostatní služby	518	165 638 078,78		155 515 135,74	
13.	Mzdové náklady	521	195 484 189,00		182 246 292,40	
14.	Zákonné sociální pojištění	524	63 699 408,00		59 761 607,85	
15.	Jiné sociální pojištění	525	747 462,00		698 687,00	
16.	Zákonné sociální náklady	527	13 924 221,99		12 500 311,94	
17.	Jiné sociální náklady	528	314 244,00		302 954,00	
18.	Daň silniční	531	2 552,00			
19.	Daň z nemovitostí	532	2 098,00			
20.	Jiné daně a poplatky	538	335 246,00		83 601,00	

Číslo položky	Název položky	Syntetický účet	ÚČETNÍ OBDOBÍ			
			BĚŽNÉ		MINULÉ	
			Hlavní činnost	Hospodářská činnost	Hlavní činnost	Hospodářská činnost
22.	Smluvní pokuty a úroky z prodlení	541	1 488,42		500,00	
23.	Jiné pokuty a penále	542			290 314,00	
24.	Dary a jiná bezúplatná předání	543	3 418 806,32		1 328 610,53	
25.	Prodaný materiál	544				
26.	Manka a škody	547	160 650,00		21 034 975,50	
27.	Tvorba fondů	548	36 003,07		19 622,99	
28.	Odpisy dlouhodobého majetku	551	93 820 991,04		93 852 695,21	
29.	Prodaný dlouhodobý nehmotný majetek	552				
30.	Prodaný dlouhodobý hmotný majetek	553	99 941,00		12 980 082,00	
31.	Prodané pozemky	554	781 873,99		361 173,99	
32.	Tvorba a zúčtování rezerv	555	3 089 265,05		3 600 000,00	
33.	Tvorba a zúčtování opravných položek	556	447 340,72		1 134 781,14	
34.	Náklady z vyřazených pohledávek	557	10 236 040,15		8 144 793,73	
35.	Náklady z drobného dlouhodobého majetku	558	8 422 053,87		19 289 315,85	
36.	Ostatní náklady z činnosti	549	7 029 324,14		6 888 916,96	
II. Finanční náklady			167 844,70		275 746,61	
1.	Prodané cenné papíry a podíly	561			375,00	
2.	Úroky	562				
3.	Kurzové ztráty	563	167 844,70		136 412,61	
4.	Náklady z přecenění reálnou hodnotou	564			138 959,00	
5.	Ostatní finanční náklady	569				
III. Náklady na transfery			300 299 029,52		285 434 585,17	
2.	Náklady vybraných míst.vl.institucí na transfery	572	300 299 029,52		285 434 585,17	

		1	2	3	4	
		ÚČETNÍ OBDOBÍ				
Číslo položky	Název položky	Synte- tický účet	BĚŽNÉ		MINULÉ	
			Hlavní činnost	Hospodářská činnost	Hlavní činnost	Hospodářská činnost
V.	Daň z příjmů		18 792 694,00		18 656 470,00	
	1. Daň z příjmů	591	18 792 694,00		18 656 470,00	
	2. Dodatečné odvody daně z příjmů	595				

Číslo položky	Název položky	Syntetický účet	ÚČETNÍ OBDOBÍ							
			1		2		3		4	
			BĚŽNÉ		MINULÉ					
		Hlavní činnost	Hospodářská činnost	Hlavní činnost	Hospodářská činnost					
B.	VÝNOSY CELKEM		1 182 757 479,99			1 200 505 885,92				
I.	Výnosy z činnosti		141 472 339,33			133 062 992,17				
1.	Výnosy z prodeje vlastních výrobků	601								
2.	Výnosy z prodeje služeb	602	9 302 249,03			9 990 912,21				
3.	Výnosy z pronájmu	603	25 824 989,96			27 780 720,69				
4.	Výnosy z prodaného zboží	604	434 325,93			160 784,00				
5.	Výnosy ze správních poplatků	605	6 770 575,00			8 688 318,00				
6.	Výnosy z místních poplatků	606	8 424 741,33			17 645 823,13				
8.	Jiné výnosy z vlastních výkonů	609	3 242 947,56			2 388 285,62				
9.	Smluvní pokuty a úroky z prodlení	641	24 612,36			98 800,00				
10.	Jiné pokuty a penále	642	19 236 663,25			10 830 318,61				
11.	Výnosy z vyřazených pohledávek	643								
12.	Výnosy z prodeje materiálu	644	994,00			32 800,00				
13.	Výnosy z prodeje dlouhodobého nehmotného majetku	645								
14.	Výnosy z prodeje dlouhod. hm. maj. kromě pozemků	646	974 300,00			6 125 690,00				
15.	Výnosy z prodeje pozemků	647	4 938 294,30			455 670,00				
16.	Čerpání fondů	648	1 881,60			1 920,40				
17.	Ostatní výnosy z činnosti	649	62 295 765,01			48 862 949,51				
II.	Finanční výnosy		8 057 343,43			16 418 907,76				
1.	Výnosy z prodeje cenných papírů a podílů	661				1 266,28				
2.	Úroky	662	6 692 200,23			12 665 180,59				
3.	Kurzové zisky	663	778 476,20			50 908,89				
4.	Výnosy z přecenění reálnou hodnotou	664	574 767,00			3 697 315,00				
5.	Výnosy z dlouhodobého finančního majetku	665	11 900,00			4 237,00				
6.	Ostatní finanční výnosy	669								



Číslo položky	Název položky	Syntetický účet	ÚČETNÍ OBDOBÍ							
			1		2		3		4	
			BĚŽNÉ		MINULÉ					
		Hlavní činnost	Hospodářská činnost	Hlavní činnost	Hospodářská činnost					
IV.	Výnosy z transferů		175 407 011,15			122 208 905,16				
2.	Výnosy vybraných míst.vlád.institucí z transferů	672	175 407 011,15			122 208 905,16				
V.	Výnosy ze sdílených daní a poplatků		857 820 786,08			928 815 080,83				
1.	Výnosy ze sdílené daně z příjmů fyzických osob	681	217 685 110,23			235 750 266,50				
2.	Výnosy ze sdílené daně z příjmů právnických osob	682	151 571 976,06			184 627 937,01				
3.	Výnosy ze sdílené daně z přidané hodnoty	684	374 586 679,34			385 024 418,98				
4.	Výnosy ze sdílených spotřebních daní	685								
5.	Výnosy ze sdílených majetkových daní	686	60 011 150,45			61 104 398,23				
6.	Výnosy ze sdílených daní a poplatků	688	53 965 870,00			62 308 060,11				
C.	VÝSLEDEK HOSPODAŘENÍ									
1.	Výsledek hospodaření před zdaněním		166 097 962,64			189 650 546,07				
2.	Výsledek hospodaření běžného účetního období		147 305 268,64			170 994 076,07				

Podpisový záznam: **Ing. Jan Wolf**  
**primátor**

sestavená k 31.12.2020  
(v Kč, s přesností na dvě desetinná místa)  
okamžik sestavení: 15.02.2021 8:42:58

Název účetní jednotky: statutární město Karviná  
Sídlo: Fryštátská 72/1  
733 24 Karviná  
Právní forma: veřejnoprávní korporace  
Předmět činnosti: působnost dle zákona č. 128/2000 Sb.  
IČO : 00297534

---

**A.1. Informace podle §7 odst.3 zákona**

---

Účetní jednotka pokračuje v následujícím účetním období ve své činnosti, nedošlo ke změnám metody z důvodu ukončení činnosti

---

**A.2. Informace podle §7 odst.4 zákona**

---

Došlo ke změně vykazování nákladů na ošatné vyplácené zaměstnancům a zastupitelů od roku 2020 jsou tyto náklady vykazovány na syntetickém účtu 527, nikoliv na účtu 518.  
Bezúplatná zřízení věcných břemen ve prospěch města jsou vykazována na syntetickém účtu 401 tak, jako všechen bezúplatně převzaty, přešlý nebo předaný dlouhodobý majetek.

---

**A.3. Informace podle §7 odst.5 zákona**

---

Hlavní činnost - v členění podle vyhlášky č. 323/2002 Sb.  
Hospodářská činnost - není vymezena  
Ostatní činnost - správa depozit občanů zbavených způsobilosti k právním úkonům  
Odpisování dlouhodobého hmotného a nehmotného majetku - prováděno v souladu s ČÚS 708, způsob rovnoměrný.  
Zůstatková cena je u odpisovaného majetku stanovena 0,- Kč, u dlouhodobého majetku SÚ 022 AÚ 0060 (dopravní prostředky) je stanovena zůstatková cena 5 % ocenění.  
Zároveň s odpisováním dlouhodobého hmotného a nehmotného majetku jsou poměrně rozpouštěny do výnosů investiční transfery na účet 672 (v souladu s ČÚS 708).  
Kurzové rozdíly a přepočty cizích měn - účtováno o kurzových rozdílech, pro rok 2018 je stanoven pevný roční kurz k přepočtu cizí měny na českou měnu  
Opravné položky - tvořeny k pohledávkám za každých 90 dnů po splatnosti  
Oceňování drobného dlouhodobého nehmotného majetku - na účtu 018 je účtováno o pořízení od hodnoty 300,- Kč. Drobný nehm.majetek do 300,- Kč se neeviduje a je účtován do nákladů.  
Oceňování drobného dlouhodobého hmotného majetku - na účtu 028 je účtováno o pořízení od hodnoty 300,- Kč. Drobný hmotný majetek do 300,- Kč se neeviduje a je účtován přímo do nákladů. V odůvodněných případech bude do evidence zařazen i majetek nižší hodnoty (např. mobilní telefon za zvýhodněnou cenu, elektrospotřebiče, které podléhají pravidelným elektrotevizím, apod.).  
Drobný dlouhod. hmotný majetek od 300,- do 3 000,- Kč a drobný dlouhod. nehmot. majetek od 300,- Kč do 5 000,- Kč pořízený do 31.12.2012 je v účetnictví sledován na podrozvahových účtech 901,902 do doby jeho vyřazení.  
Majetek určený k prodeji je oceňován reálnou hodnotou v případě dosažení hranice významnosti.  
Zásoby - účtováno způsobem "B" v průběhu účetního období do nákladů  
Cenné papíry a majetkové účasti v obchodních společnostech - rozhodující vliv - ocenění reálnou hodnotou, metoda ekvivalence - kromě Bytového družstva Karviná - zde se majetkový podíl nepřeceňuje. Oceňovací rozdíl je na účtu 407.  
Účty časového rozlišení - na účty časového rozlišení je účtováno o nákladech a výnosech vztahujících se k jinému účetnímu období. Z důvodu malého informačního přínosu a velké pracnosti nejsou časově rozlišovány - výnosy za nájmy hrobových míst, náklady, které se každoročně opakují (pojištění, předplatné periodik, a pod.), náklady na pořízení drobného dlouhodobého hmotného a nehmotného majetku. U časového rozlišení je stanovena hranice významnosti 5 000,- Kč pro jednotlivý titul.  
Účty dohadné - na dohadné účty je účtováno o odhadech nákladů a výnosů aktuálního účetního období, ale vyúčtovány budou až v období následujícím, zároveň v průběhu roku docházelo k postupnému rozpouštění těchto účtů.  
V souvislosti s novelou vyhlášky 410/2009 Sb. je na SÚ 139 účtováno o majetku pořízeném za účelem bezúplatného předání jiné než vybrané účetní jednotce (např. stavby na cizím pozemku, kdy dle smluv se

# Příloha

sestavená k 31.12.2020  
(v Kč, s přesností na dvě desetinná místa)  
okamžik sestavení: 15.02.2021 8:42:58

Název účetní jednotky: statutární město Karviná  
Sídlo: Fryštátská 72/1  
733 24 Karviná  
Právní forma: veřejnoprávní korporace  
Předmět činnosti: působnost dle zákona č. 128/2000 Sb.  
IČO : 00297534

---

### A.3. Informace podle §7 odst.5 zákona

---

vlastníkem stává vlastník pozemku).

SMK účtuje o veškerých pohledávkách a závazcích týkajících se správy bytového fondu. Byly navedeny zůstatky účtů záloh, pohledávek a závazku, došlo k převzetí bankovního účtu, na který nájemci platí nájem a zálohy na služby a další obraty týkající se bytového fondu. Na SÚ 324 je účtováno o uhrazených zálohách na služby, které jsou v následujícím období nájemcům vyúčtovány. Náklady služeb, které budou při vyúčtování rozúčtovány jednotlivým nájemcům, jsou účtovány na SÚ 377 v analytickém členění dle služby a dle daného účetního období.

SMK zajišťuje veškeré činnosti v oblasti IT i pro zřízené PO, nově pořízený majetek, který je umístěn na PO, je v evidenci SMK - rozlišen dle jednotlivých středisek. Dané PO majetek mají ve výpůjčce.

# Příloha

sestavená k 31.12.2020  
(v Kč, s přesností na dvě desetinná místa)  
okamžik sestavení: 15.02.2021 8:42:58

Název účetní jednotky: statutární město Karviná  
Sídlo: Fryštátská 72/1  
733 24 Karviná  
Právní forma: veřejnoprávní korporace  
Předmět činnosti: působnost dle zákona č. 128/2000 Sb.  
IČO : 00297534

## A.4. Informace podle §7 odst.5 zákona o stavu účtů v knize podrozvahových účtů

Číslo položky	Název položky	Pod rozvahový účet	ÚČETNÍ OBDOBÍ	
			BĚŽNÉ	MINULÉ
P.I. Majetek a závazky účetní jednotky			1 770 132 470,72	1 748 617 295,98
1.	Jiný drobný dlouhodobý nehmotný majetek	901	41 590,00	136 090,00
2.	Jiný drobný dlouhodobý hmotný majetek	902	4 955 959,92	5 141 976,83
3.	Vyřazené pohledávky	905		
4.	Vyřazené závazky	906		
5.	Ostatní majetek	909	1 765 134 920,80	1 743 339 229,15
P.II. Krátkodobé podm. pohledávky z transferů a krátkodobé podm. závazky z transferů			302 161 945,92	298 669 186,71
1.	Kr. podm. pohledávky z předfin. transferů	911		
2.	Kr. podm. závazky z předfin. transferů	912		
3.	Kr. podm. pohledávky ze zahran. transferů	913	75 059,92	253 443,15
4.	Kr. podm. závazky ze zahran. transferů	914		
5.	Ostatní kr. podm. pohledávky z transferů	915	1 302 000,00	408 226,56
6.	Ostatní kr. podm. závazky z transferů	916	300 784 886,00	298 007 517,00
P.III. Podmíněné pohledávky z důvodu užívání majetku jinou osobou				
1.	Krátkodobé podmíněné pohl. z důvodu úplatného užívání majetku jinou osobou	921		
2.	Dlouhodobé podmíněné pohl. z důvodu úplatného užívání majetku jinou osobou	922		
3.	Krátkodobé podm.pohl.z důvodu užívání maj.jinou os.na základě sml. o výpůjčce	923		
4.	Dlouhodobé podm.pohl.z důvodu užívání maj.jinou os.na základě sml. o výpůjčce	924		
5.	Krátkodobé podmíněné pohl. z důvodu užívání maj. jinou osobou z jiných důvodů	925		
6.	Dlouhodobé podmíněné pohl. z důvodu užívání maj. jinou osobou z jiných důvodů	926		
P.IV. Další podmíněné pohledávky			22 784 558,87	8 214 746,00
1.	Krátkodobé podmíněné pohledávky ze smluv o prodeji dlouhodobého majetku	931		
2.	Dlouhodobé podmíněné pohledávky ze smluv o prodeji dlouhodobého majetku	932		
3.	Krátkodobé podmíněné pohledávky z jiných smluv	933	511 000,00	
4.	Dlouhodobé podmíněné pohledávky z jiných smluv	934	20 720 812,87	6 662 000,00
5.	Krátkodobé podmíněné pohledávky ze sdílených daní	939		
6.	Dlouhodobé podmíněné pohledávky ze sdílených daní	941		
7.	Krátkodobé podmíněné pohledávky ze vztahu k jiným zdrojům	942		
8.	Dlouhodobé podmíněné pohledávky ze vztahu k jiným zdrojům	943		
9.	Krátkodobé podmíněné úhrady pohledávek z přijatých zajištění	944		
10.	Dlouhodobé podmíněné úhrady pohledávek z přijatých zajištění	945		
11.	Krátkodobé podmíněné pohl. ze soudních sporů, správ. řízení a jiných řízení	947	587 335,00	587 335,00
12.	Dlouhodobé podmíněné pohl. ze soudních sporů, správ. řízení a jiných řízení	948	965 411,00	965 411,00
P.V. Dlouhodobé podm. pohledávky z transferů a dlouhodobé podm. závazky z transferů			94 720 793,27	23 287 293,43
1.	Dlouhodobé podmíněné pohledávky z předfinancování transferů	951		
2.	Dlouhodobé podmíněné závazky z předfinancování transferů	952		
3.	Dlouhodobé podmíněné pohledávky ze zahraničních transferů	953	1 166 031,51	2 279 567,69
4.	Dlouhodobé podmíněné závazky ze zahraničních transferů	954		

# Příloha

sestavená k 31.12.2020  
(v Kč, s přesností na dvě desetinná místa)  
okamžik sestavení: 15.02.2021 8:42:58

Název účetní jednotky: statutární město Karviná  
Sídlo: Fryštátská 72/1  
733 24 Karviná  
Právní forma: veřejnoprávní korporace  
Předmět činnosti: působnost dle zákona č. 128/2000 Sb.  
IČO : 00297534

## A.4. Informace podle §7 odst.5 zákona o stavu účtů v knize podrozvahových účtů

Číslo položky	Název položky	Pod rozvahový účet	ÚČETNÍ OBDOBÍ	
			BĚŽNÉ	MINULÉ
5.	Ostatní dlouhodobé podmíněné pohledávky z transferů	955	93 554 761,76	21 007 725,74
6.	Ostatní dlouhodobé podmíněné závazky z transferů	956		
P.VI. Podmíněné závazky z důvodu užívání cizího majetku			89 559 114,92	82 080 971,00
1.	Krátkodobé podmíněné závazky z operativního leasingu	961	410 916,00	840 856,08
2.	Dlouhodobé podmíněné závazky z operativního leasingu	962	239 237,52	650 153,52
3.	Krátkodobé podmíněné závazky z finančního leasingu	963		
4.	Dlouhodobé podmíněné závazky z finančního leasingu	964		
5.	Krátk. podm. záv. z důvodu užívání cizího maj. na základě smlouvy o výpůjčce	965		
6.	Dlouh. podm. záv. z důvodu užívání cizího maj. na základě smlouvy o výpůjčce	966	88 908 961,40	80 589 961,40
7.	Krátk. podm. záv. z důvodu užívání ciz. maj. nebo jeho převzetí z jin. důvodů	967		
8.	Dlouh. podm. záv. z důvodu užívání ciz. maj. nebo jeho převzetí z jin. důvodů	968		
P.VII. Další podmíněné závazky				
1.	Krátkodobé podmíněné závazky ze smluv o pořízení dlouhodobého majetku	971		
2.	Dlouhodobé podmíněné závazky ze smluv o pořízení dlouhodobého majetku	972		
3.	Krátkodobé podmíněné závazky z jiných smluv	973		
4.	Dlouhodobé podmíněné závazky z jiných smluv	974		
5.	Krátkodobé podmíněné závazky z přijatého kolaterálu	975		
6.	Dlouhodobé podmíněné závazky z přijatého kolaterálu	976		
7.	Krátk.podm.záv. vypl. z práv. předp. a další činn. moci zákon.,výk. nebo soud.	978		
8.	Dlouh.podm.záv. vypl. z práv. předp. a další činn. moci zákon.,výk. nebo soud.	979		
9.	Krátkodobé podmíněné závazky z poskytnutých garancí jednorázových	981		
10.	Dlouhodobé podmíněné závazky z poskytnutých garancí jednorázových	982		
11.	Krátkodobé podmíněné závazky z poskytnutých garancí ostatních	983		
12.	Dlouhodobé podmíněné závazky z poskytnutých garancí ostatních	984		
13.	Krátkodobé podmíněné závazky ze soudních sporů, správních řízení a jiných říz.	985		
14.	Krátkodobé podmíněné závazky ze soudních sporů, správních řízení a jiných říz.	986		
P.VIII. Ostatní podmíněná aktiva a ostatní podmíněná pasiva a vyrovnávací účty			203 298,28	203 298,28
1.	Ostatní krátkodobá podmíněná aktiva	991		
2.	Ostatní dlouhodobá podmíněná aktiva	992	203 298,28	203 298,28
3.	Ostatní krátkodobá podmíněná pasiva	993		
4.	Ostatní dlouhodobá podmíněná pasiva	994		
5.	Vyrovňovací účet k podrozvahovým účtům	999	1 498 874 180,14	1 400 895 815,40

# Příloha

sestavená k 31.12.2020  
(v Kč, s přesností na dvě desetinná místa)  
okamžik sestavení: 15.02.2021 8:42:58

Název účetní jednotky: statutární město Karviná

Sídlo: Fryštátská 72/1  
733 24 Karviná

Právní forma: veřejnoprávní korporace

Předmět činnosti: působnost dle zákona č. 128/2000 Sb.

IČO : 00297534

---

---

**A.5. Informace podle § 18 odst. 3 písm. b) zákona**

---

---



# Příloha

sestavená k 31.12.2020  
(v Kč, s přesností na dvě desetinná místa)  
okamžik sestavení: 15.02.2021 8:42:58

Název účetní jednotky: statutární město Karviná  
Sídlo: Fryštátská 72/1  
733 24 Karviná  
Právní forma: veřejnoprávní korporace  
Předmět činnosti: působnost dle zákona č. 128/2000 Sb.  
IČO : 00297534

---

**A.6. Informace podle § 19 odst.6 zákona**

---

Nejsou známy žádné skutečnosti, které by nebyly zachyceny v závěrce a přitom mají vliv na finanční situaci účetní jednotky.

# Příloha

sestavená k 31.12.2020  
(v Kč, s přesností na dvě desetinná místa)  
okamžik sestavení: 15.02.2021 8:42:58

Název účetní jednotky: statutární město Karviná

Sídlo: Fryštátská 72/1  
733 24 Karviná

Právní forma: veřejnoprávní korporace

Předmět činnosti: působnost dle zákona č. 128/2000 Sb.

IČO : 00297534

---

---

## B.1. Informace podle § 66 odst.6

---

---

---

---

## B.2. Informace podle § 66 odst.8

---

---

---

---

## B.3. Informace podle § 68 odst. 3

---

---

vzájemné zápočty v hodnotě 150 tis. Kč - Technické služby Karviná, a.s.

vzájemné zápočty v hodnotě 52 tis. Kč - Iniciativa Dokožán

vzájemné zápočty v hodnotě 32 tis. Kč - EKO-KOM, a.s.

# Příloha

sestavená k 31.12.2020  
(v Kč, s přesností na dvě desetinná místa)  
okamžik sestavení: 15.02.2021 8:42:58

Název účetní jednotky: statutární město Karviná

Sídlo: Fryštátská 72/1  
733 24 Karviná

Právní forma: veřejnoprávní korporace

Předmět činnosti: působnost dle zákona č. 128/2000 Sb.

IČO : 00297534

## C. Doplnující informace k položkám rozvahy ""C.I.1. Jmění účetní jednotky"" a ""C.I.3. Transfery na pořízení dlouhod.majetku""

Číslo položky	Název položky	ÚČETNÍ OBDOBÍ	
		BĚŽNÉ	MINULÉ
C.1.	Zvýšení stavu transferů na pořízení dlouhodobého majetku za běžné účetní období	8 226 604,00	21 759 376,59
C.2.	Snížení stavu transferů na pořízení dlouhod.majetku ve věcné a časové souvislosti	24 093 819,25	24 873 545,13

# Příloha

sestavená k 31.12.2020  
(v Kč, s přesností na dvě desetinná místa)  
okamžik sestavení: 15.02.2021 8:42:58

Název účetní jednotky: statutární město Karviná  
Sídlo: Fryštátská 72/1  
733 24 Karviná  
Právní forma: veřejnoprávní korporace  
Předmět činnosti: působnost dle zákona č. 128/2000 Sb.  
IČO : 00297534

---

---

**D.1. Počet jednotlivých věcí a souborů majetku nebo seznam tohoto majetku**

---

---

875,00

---

---

**D.2. Celková výměra lesních pozemků s lesním porostem**

---

---

---

---

**D.3. Výše ocenění celkové výměry lesních pozemků s lesním porostem ve výši 57 Kč/m<sup>2</sup>**

---

---

---

---

**D.4. Výměra lesních pozemků s lesním porostem oceněným jiným způsobem**

---

---

---

---

**D.5. Výše ocenění lesních pozemků s lesním porostem oceněným jiným způsobem**

---

---

---

---

**D.6. Průměrná výše ocenění výměry lesních pozemků s lesním porostem oceněných jiným způsobem**

---

---

---

---

**D.7. Komentář k ocenění lesních pozemků jiným způsobem**

---

---

# Příloha

sestavená k 31.12.2020  
(v Kč, s přesností na dvě desetinná místa)  
okamžik sestavení: 15.02.2021 8:42:58

Název účetní jednotky: statutární město Karviná  
Sídlo: Fryštátská 72/1  
733 24 Karviná  
Právní forma: veřejnoprávní korporace  
Předmět činnosti: působnost dle zákona č. 128/2000 Sb.  
IČO : 00297534

## E.1. Doplnující informace k položkám rozvahy

K položce	Doplnující informace	Částka
A.I.	odpisy majetku	0,00 Kč
A.II.	k položce 1. účet 031 zařazení majetku - pozemku - bezúplatné nabytí pozemku Juventus od MSK - 2 206 tis. Kč a zároveň jeho bezúplatné předání na novou PO zvýšení stavu - zrušení přecenění reálnou hodnotou z důvodu odstoupení od původního záměru prodeje Koníren - správní budovy, garáže, komunikace, pozemky 2 824 tis. Kč zvýšení stavu - bezúplatné nabytí pozemku pod bývalou ZŠ Nejedlého 499 tis. Kč zvýšení stavu - zařazení majetku - pozemky bývalý areál OSP Karviná 20 000 tis. Kč zvýšení stavu - zařazení majetku - pozemky od Milnea s.p. 2 652 tis. Kč k položce 3. účet 021 zvýšení hodnoty - zařazení majetku - bezúplatné nabytí budov od MSK - Juventus - 20 970 tis. Kč zvýšení hodnoty - zrušení přecenění reálnou hodnotou z důvodu odstoupení od původního záměru prodeje Koníren - správní budovy, garáže, komunikace, pozemky 4 426 tis. Kč zvýšení hodnoty - bezúplatné nabytí budovy bývalé ZŠ Nejedlého 6 486 tis. Kč zvýšení hodnoty - zařazení majetku - technické zhodnocení komunikace Sv. Čecha 26 216 tis. Kč zvýšení hodnoty - zařazení majetku - parkovací plocha + veřejné osvětlení ul. Čajkovského 10 047 tis. Kč snížení hodnoty - bezúplatný převod na PO - budovy Juventus - 20 970 tis. Kč k položce 4. účet 022 zařazení majetku - bezúplatné nabytí od MSK - Juventus - 4 993 tis. Kč vyřazení majetku - bezúplatný převod na PO majetek Juventus - 4 879 tis. Kč zařazení majetku - služební automobil 1 155 tis. Kč zařazení majetku - podium vč. transportního vozíku - areál Loděnice 1 323 tis. Kč zařazení majetku - TZ městského kamerového dohlížecího systému 3 001 tis. Kč k položce 6. účet 028 zařazení majetku - bezúplatné nabytí majetku z MSK - Juventus - 4 952 tis. Kč vyřazení majetku ve výši 11 660 tis. Kč - z toho významné: bezúplatný převod na PO Juventus - 4 453 tis. Kč k položce 8. účet 042 Zvýšení a zároveň snížení hodnoty - zařazení do majetku - pozemky bývalý areál OSP Karviná 20 000 tis. Kč zvýšení hodnoty - pořízení - služební automobil 1 155 tis. Kč snížení hodnoty - zařazení do majetku - služební automobil 1 155 tis. Kč zvýšení hodnoty - akce Sportovní areál ul. Leonovova 27 471 tis. Kč zvýšení hodnoty - akce Výstavba parkovacích ploch na ul. Čajkovského - 10 413 tis. Kč snížení hodnoty - zařazení do majetku - akce Výstavba parkovacích ploch na ul. Čajkovského 10 640 tis. Kč zvýšení hodnoty - akce Zasklení lodžii na bytovém domě 814 - 10 600 tis. Kč zvýšení hodnoty - akce rekonstrukce propustku na ul. Olšiny 5 720 tis. Kč snížení hodnoty - zařazení do majetku - akce rekonstrukce propustku 6 160 tis.	0,00 Kč

# Příloha

sestavená k 31.12.2020  
(v Kč, s přesností na dvě desetinná místa)  
okamžik sestavení: 15.02.2021 8:42:58

Název účetní jednotky: statutární město Karviná  
Sídlo: Fryštátská 72/1  
733 24 Karviná  
Právní forma: veřejnoprávní korporace  
Předmět činnosti: působnost dle zákona č. 128/2000 Sb.  
IČO : 00297534

## E.1. Doplnující informace k položkám rozvahy

K položce	Doplnující informace	Částka
	Kč snížení hodnoty - zařazení do majetku - parkovací plocha + veřejné osvětlení ul. Slovenská 3 242 tis. Kč snížení hodnoty - zařazení do majetku - parkovací plocha + veřejné osvětlení ul. Školská 4 114 tis. Kč snížení hodnoty - zařazení technické zhodnocení komunikace Sv. Čecha 26 216 tis. Kč Kč k položce 10. účet 036 zrušení přecenění reálnou hodnotou z důvodu odstoupení od původního záměru prodeje Koníren - správní budovy, garáže, komunikace, pozemky 2 200 tis. Kč	
A.III.	k položce 1. účet 061 přecenění majetkových účastí ve společnositelích se 100 % podílem k 31.12.2020	0,00 Kč
A.IV.	k položce 3. účet 465 dlouhodobá záloha - fond oprav SVJ platby 2 519 tis. Kč vyúčtování čerpání fondu - 1 542 tis. Kč k položce 5. účet 469 zápůjčka pro Technické služby Karviná 10 000 tis. Kč k položce 6. účet 471 poskytnuté transfery včetně záloh na transfery v hodnotě 33 397 tis. Kč z toho významná: zajištění dopravní obslužnosti - městská autobusová doprava 5 233 tis. Kč zajištění dopravní obslužnosti - příměstská autobusová doprava 433 tis. Kč MFK Karviná a.s. 9 000 tis. Kč Handball Marketing 4 000 tis. Kč HCB Karviná 5 000 tis. Kč SK Karviná 2 500 tis. Kč MFK, spolek 4 350 tis. Kč zároveň vyúčtování transferů poskytnutých v r. 2020 ve výši 43 655 tis. Kč	0,00 Kč
B.I.	k položce 1. účet 111 navýšení oproti roku 2019 z důvodu zásob ochranných pomůcek ve spojitosti s pandemií Covid 19 k položce 10. účet 139 zaúčtování naskladněných ochranných pomůcek určených k bezúplatnému předání jiným organizacím (mimo VÚJ)	0,00 Kč
B.II.	k položce 1. účet 311 vystavena faktura - OKD, a.s. - příspěvek na rozvoj a obnovu města ve výši 49 314 tis. Kč, uhrazená částečně - zbývá k 31.12. uhradit 40 756 tis. Kč (uhrazeno v 1/2021) k položce 5. účet 315 předpisy pohledávek z hl. činnosti ve výši 22 461 tis. Kč úhrady pohledávek z hl. činnosti ve výši 22 104 tis. Kč	0,00 Kč



# Příloha

sestavená k 31.12.2020  
(v Kč, s přesností na dvě desetinná místa)  
okamžik sestavení: 15.02.2021 8:42:58

Název účetní jednotky: statutární město Karviná  
Sídlo: Fryštátská 72/1  
733 24 Karviná  
Právní forma: veřejnoprávní korporace  
Předmět činnosti: působnost dle zákona č. 128/2000 Sb.  
IČO : 00297534

## E.1. Doplnující informace k položkám rozvahy

K položce	Doplnující informace	Částka
	k položce 6. účet 316 poskytnutí návratných finančních výpomocí (kotlíková dotace) ve výši 1 160 tis. vratky návratných fin. výpomocí ve výši 1 158 tis. Kč k položce 16. účet 344 předpis pohledávky za porušení rozpočtové kázně ve výši 7 319 tis. Kč k položce 17. účet 346 předpis finančního vztahu státního rozpočtu k rozpočtu SMK na rok 2020 ve výši 51 841 tis. Kč a jeho postupné platby předpis a zároveň i příjem transferu - jednorázového příspěvku dle zákona č. 159/2020 z MF ČR 65 160 tis. Kč k položce 28. účet 373 poskytnuté zálohy na transfery ve výši 85 939 tis. Kč: zúčtování záloh na transfery ve výši 68 247 tis. Kč k položce 30. účet 381 rozpuštění časového rozlišení - náklady příštích období 4 098 tis. Kč zaúčtování časového rozlišení ve výši 1 624 tis. Kč k položce 32. účet 388 rozpuštění dohad. položek vytvořených v roce 2019 např. na energie, pojistné plnění a pod. 3 487 tis. Kč zaúčtování dohadných položek v roce 2020 3 795 tis. Kč rozpuštění dohad. položek - vyúčtování investičních dotací 10 664 tis. Kč zaúčtování dohad. položek - na projekty investiční dotace 8 288 tis. Kč rozpuštění dohad. položek - vyúčtování neinvestičních dotací 24 346 tis. Kč zaúčtování dohad. položek - na projekty neinvestiční dotace 26 745 tis. Kč k položce 33. účet 377 nevúčtované služby roku 2020 (bytový fond) - vyúčtováno bude nájemcům v roce 2021 - 10 698 tis. Kč zaúčtování pohledávky za OKD z titulu vypořádání dlužných škod 4 445 tis. Kč, zároveň úhrada této pohledávky	
C.I.	k položce 1. účet 401 vyřazení majetku - bezúplatný převod na PO ve výši 14 627 tis. Kč (Juventus) Bezúplatné nabytí majetku od MSK - Juventus - 16 873 tis. Kč bezúplatné nabytí majetku - bývalá ZŠ Nejedlého 1 490 tis. Kč předpis nařízeného odvodu z fondu investic do rozpočtu zřizovatele 5 567 tis. Kč předpis příspěvku do fondu investic pro PO 6 584 tis. Kč k položce 3. účet 403 rozpuštění dotací do výnosů ve výši 24 094 tis. Kč k položce 6. účet 407 zrušení přecenění reálnou hodnotou z důvodu odstoupení od původního záměru prodeje koníren - správní budovy, garáže, komunikace , pozemky 1 581 tis. Kč	0,00 Kč
D.I.	k položce 1. účet 441 tvorba rezervy na opravy - obnova vodovodů nebo kanalizací 3 600 tis. Kč	0,00 Kč
D.II.	k položce 4. účet 455	0,00 Kč

# Příloha

sestavená k 31.12.2020  
(v Kč, s přesností na dvě desetinná místa)  
okamžik sestavení: 15.02.2021 8:42:58

Název účetní jednotky: statutární město Karviná  
Sídlo: Fryštátská 72/1  
733 24 Karviná  
Právní forma: veřejnoprávní korporace  
Předmět činnosti: působnost dle zákona č. 128/2000 Sb.  
IČO : 00297534

## E.1. Doplnující informace k položkám rozvahy

K položce	Doplnující informace	Částka
	majetkové vypořádání Bytové družstvo Karviná 745 tis. Kč zúčtování dlouhod. zálohy - kupní cena pozemků 1 210 tis. Kč k položce 8. účet 472 vyúčtování přijaté dotace z MPSV ve výši 1 786 tis. Kč přijatá záloha na projekt Místní akční plán rozvoje vzdělávání v ORP Karviná II ve výši 3 151 tis. Kč	
D.III.	k položce 7. účet 324 zálohy rok 2020 bytový fond - 15 906 tis. Kč - bude vyúčtováno v roce 2021 k položce 18. účet 345 vyúčtování transferů, zároveň poskytnutí transferu zejména společnosti STaRS, s. r.o. ve výši 29 000 tis. Kč a postupné platby tohoto transferu k položce 20. účet 349 předpis pro rok 2020 v hodnotě 179 962 tis. Kč (zejména příspěvky PO) postupné platby nebo vyúčtování transferů - 179 202 tis. Kč k položce 32. účet 374 vyúčtování přijatých dotací ve výši 24 809 tis. Kč zejména: dotace z MPSV na výkon sociální práce 4 995 tis. Kč dotace z MMR v rámci projektu "Zintenzivnění přeshraniční spolupráce městských policií" 2 167 tis. Kč dotace na pokrytí výdajů na činnosti vykonávané obcí s rozšířenou působností v agendě soc. - práv. ochrany dětí 12 207 tis. Kč příjem záloh na dotace a zaúčtování kurzových rozdílů ve výši 26 256 tis. Kč zejména: dotace z MPSV na výkon sociální práce 5 365 tis. Kč dotace z MPSV na pokrytí výdajů na činnosti v agendě sociálně-právní ochrany dětí 12 717 tis. Kč dotace z MF ČR na výdaje spojené s volbami do senátu 2 792 tis. Kč k položce 37. účet 389 zúčtování dohadných položek ve výši 106 521 tis. Kč: snížení hodnoty - zejména vyúčtování poskytnutých dotací, na které byl v roce 2019 zaúčtován dohad - 85 091 tis. Kč snížení hodnoty - zúčtování dohadné položky k dani z příjmů právnických osob zaúčtované v roce 2019 ve výši 12 969 tis. Kč zaúčtování dohadných položek ve výši 119 776 tis. Kč: zvýšení hodnoty - zejména zaúčtování dohadu na poskytnuté transfery ve výši 93 208 tis. Kč zvýšení hodnoty - zaúčtování dohadu daně z příjmů právnických osob za rok 2020 16 644 tis. Kč k položce 38. účet 378 nárůst agendy Občanů omezených ve svéprávnosti	0,00 Kč

# Příloha

sestavená k 31.12.2020  
(v Kč, s přesností na dvě desetinná místa)  
okamžik sestavení: 15.02.2021 8:42:58

Název účetní jednotky: statutární město Karviná  
Sídlo: Fryštátská 72/1  
733 24 Karviná  
Právní forma: veřejnoprávní korporace  
Předmět činnosti: působnost dle zákona č. 128/2000 Sb.  
IČO : 00297534

## E.2. Doplnující informace k položkám výkazu zisku a ztráty

K položce	Doplnující informace	Částka
A.I.	k položce 2. účet 502 - spotřeba energie - studená voda 3 898 tis. Kč - spotřeba energie - tepelná energie 7 297 tis. Kč - spotřeba energie - elektřina 15 103 tis. Kč k položce 8. účet 511 - Opravy a údržba bytového fondu 11 134 tis. Kč - Opravy a udržování - chodníky, dopr.značení, cyklostezky parkovací automaty, parkoviště a pod. 57 960 tis. Kč - Opravy a udržování - veřejné osvětlení 18 707 tis. Kč k položce 12. účet 518 - služby auditorů, daň. a účet. poradců, finančních poradců, odhaců, plány rozvoje, průzkumy apod. 6 372 tis. Kč - služby související s informačními a komunikačními technologiemi 8 382 tis. Kč - odvoz odpadu, likvidace odpadu 56 037 tis. Kč k položce 20. účet 538 zvýšení hodnoty - soudní poplatky ve výši 195 tis. Kč k položce 24. účet 543 zvýšení hodnoty - bezúplatná předání ochranných pomůcek v souvislosti s Covid 19 ve výši 2 409 tis. Kč k položce 34. účet 557 nárůst odpisů pohledávek - zejména u bytového fondu, prekluze pohledávek a také odpis pohledávek na základě odpuštění nájmu z důvodu Covid-19 k položce 36. účet 549 různé varianty pojištění (majetek, pojištění odpovědnosti, a pod.) ostatní neinv. transfery nezisk. organizacím neuplatněný odpočet DPH pojistné události - náhrady placené obyvatelstvu TZ dlouhodobého majetku pod hranici - pojištění např. majetek, cestovní pojištění, pojištění odpovědnosti 5 032 tis. Kč k položce 32. účet 555 Tvorba a čerpání rezervy na opravy a obnovu vodovodů nebo kanalizací 3 600 tis. Kč	0,00 Kč
A.III.	k položce 2. účet 572 - Vlastní PO 165 837 tis. Kč - ostatní neziskové organizace 30 745 tis. Kč - podnikatelské subjekty 89 195 tis. Kč - kraj 6 284 tis. Kč	0,00 Kč
B.I.	k položce 3. účet 603 snížení oproti minulému období o cca 1 956 tis. Kč k položce 6. účet 606 - předpis - komunální odpad - 3 820 tis. Kč - od roku 2018 občané neplatí poplatek za komunální odpad (pokud nemají dluh) - předpis - poplatek ze psů - 2 589 tis. Kč - předpis - poplatek za užívání VP veř. zeleň - 1 569 tis. Kč snížení oproti	0,00 Kč

# Příloha

sestavená k 31.12.2020  
(v Kč, s přesností na dvě desetinná místa)  
okamžik sestavení: 15.02.2021 8:42:58

Název účetní jednotky: statutární město Karviná  
Sídlo: Fryštátská 72/1  
733 24 Karviná  
Právní forma: veřejnoprávní korporace  
Předmět činnosti: působnost dle zákona č. 128/2000 Sb.  
IČO : 00297534

## E.2. Doplnující informace k položkám výkazu zisku a ztráty

K položce	Doplnující informace	Částka
	roku 2019 o cca 5 853 tis. Kč - zrušení poplatku za lázeňský a rekreační pobyt - nahrazen poplatkem z pobytu - nízká hodnota v návaznosti na COVID-19 k položce 10. účet 642 Předpisy pokut, penále, sankce a pod. Nejvýznamnější: - pokuty a penále z poskytnovaných transferů ve výši 7 499 tis. Kč - Přestupky v dopravě 7 301 tis. Kč k položce 15. účet 647 prodej pozemků - spol. BERNY 4 134 tis. Kč prodej pozemků Baumann Springs 601 tis. Kč k položce 17. účet 649 přijaté pojistné náhrady vyúčtování služeb z minulých let Užívání pozemků 2 207 tis. Kč náhrady z důlních škod 4 445 tis. Kč OKD - příspěvek na rozvoj a obnovu města 40 756 tis. Kč recyklace EKO-KOM 5 635 tis. Kč bezúplatné nabytí (darů) ochranných pomůcek zejména v souvislosti s COVID-19 ve výši 4 167 tis. Kč	
B.II.	k položce 2. účet 662 výnos z úroků - uložení finančních prostředků s lepším úročením letos už jen u některých peněžních ústavů - snížení oproti minulému období	0,00 Kč
B.IV.	k položce 2. účet 672 - postupné rozpouštění dotací do výnosů 24 094 tis. Kč - Dotace ze státního rozpočtu ve výši 146 364 tis. Kč	0,00 Kč
B.V.	k položce 6. účet 688 - daň z hazardních her 39 617 tis. Kč - úhrada z dob. prostor a z vydob. nerostů 13 871 tis. Kč	0,00 Kč

# Příloha

sestavená k 31.12.2020  
(v Kč, s přesností na dvě desetinná místa)  
okamžik sestavení: 15.02.2021 8:42:58

Název účetní jednotky: statutární město Karviná  
Sídlo: Fryštátská 72/1  
733 24 Karviná  
Právní forma: veřejnoprávní korporace  
Předmět činnosti: působnost dle zákona č. 128/2000 Sb.  
IČO : 00297534

## E.3. Doplnující informace k položkám přehledu o peněžních tocích

K položce	Doplnující informace	Částka
P.	údaj z výkazu Rozvaha B.III - minulé období - jedná se o hodnotu Krátkodobého finančního majetku	0,00 Kč
A.I.3.	každý rok se navyšuje rezerva na obnovu vodovodů a kanalizací o 3 600 tis. Kč a zároveň při opravách je tato rezerva čerpána	0,00 Kč
A.I.4.	Rozdíl mezi výnosy z prodeje dlouhodobého majetku a pozemků a majetku přeceněného reálnou hodnotou a prodaným dlouhodobým majetkem, prodanými pozemky a náklady z přeceněného majetku reálnou hodnotou	0,00 Kč
A.I.5.	dividendy Depos Horní Suchá	0,00 Kč
A.II.3.	rozdíl způsoben navýšením zásob ochranných pomůcek z důvodu Covid-19	0,00 Kč
B.II.3.	výnosy z prodeje dlouhodobého majetku a pozemků	0,00 Kč

# Příloha

sestavená k 31.12.2020  
(v Kč, s přesností na dvě desetinná místa)  
okamžik sestavení: 15.02.2021 8:42:58

Název účetní jednotky: statutární město Karviná  
Sídlo: Fryštátská 72/1  
733 24 Karviná  
Právní forma: veřejnoprávní korporace  
Předmět činnosti: působnost dle zákona č. 128/2000 Sb.  
IČO : 00297534

## E.4. Doplnující informace k položkám přehledu o změnách vlastního kapitálu

K položce	Doplnující informace	Částka
A.I.2.	Bezúplatný převod majetku na PO ve výši 15 867 tis. Kč - zejména: nová PO Juventus 14 627 tis. Kč	0,00 Kč
A.I.2.	Bezúplatná nabytí majetku ve výši 18 770 tis. Kč - zejména: majetek z Krajského úřadu - bývalá krajská Po Juventus ve výši 16 873 tis. Kč zároveň bezúplatné předání pozemků na PO Juventus ve výši 2 206 tis. Kč	0,00 Kč
A.I.3.	Předpisy nařízeného odvodu z fondu investic do rozpočtu zřizovatele ve výši 5 567 tis. Kč Předpisy příspěvků do fondu investic pro zřízené PO ve výši 6 584 tis. Kč	0,00 Kč
A.III.3.	zaúčtování investičních transferů v návaznosti na zařazení majetku pořízeného z dotačních titulů ve výši 8 227 tis. Kč	0,00 Kč
A.III.5.	Rozpouštění dotací do výnosů v časové posloupnosti v roce 2020 ve výši 24 094 tis. Kč	0,00 Kč
A.VI.1.	zaúčtování přecenění reálnou hodnotou majetkové účasti u společností STaRS, s.r. o. a Technické služby Karviná, a.s. k 31.12.2020	0,00 Kč
A.VI.2.	Přecenění majetku určeného k prodeji nebo ke směně na reálnou hodnotu - zejména: zrušení přecenění reálnou hodnotou z důvodu odstoupení od původního záměru prodeje koníren 1 581 tis. Kč	0,00 Kč

# Příloha

sestavená k 31.12.2020  
(v Kč, s přesností na dvě desetinná místa)  
okamžik sestavení: 15.02.2021 8:42:58

Název účetní jednotky: statutární město Karviná  
Sídlo: Fryštátská 72/1  
733 24 Karviná  
Právní forma: veřejnoprávní korporace  
Předmět činnosti: působnost dle zákona č. 128/2000 Sb.  
IČO : 00297534

## Ostatní fondy

### F. Doplnující informace k fondům účetní jednotky

Položka		BĚŽNÉ ÚČETNÍ OBDOBÍ
Číslo	Název	
G.I.	Počáteční stav fondu k 1.1.	2 450 936,97
G.II.	Tvorba fondu	12 682 441,39
	1. Přebytky hospodaření z minulých let	
	2. Příjmy běžného roku, které nejsou určeny k využití v běžném roce	
	3. Převody prostředků z rozpočtu během roku do účelových peněžních fondů	12 646 438,32
	4. Ostatní tvorba fondu	36 003,07
G.III.	Čerpání fondu	14 452 151,99
G.IV.	Konečný stav fondu	681 226,37



# Příloha

sestavená k 31.12.2020  
(v Kč, s přesností na dvě desetinná místa)  
okamžik sestavení: 15.02.2021 8:42:58

Název účetní jednotky: statutární město Karviná  
Sídlo: Fryštátská 72/1  
733 24 Karviná  
Právní forma: veřejnoprávní korporace  
Předmět činnosti: působnost dle zákona č. 128/2000 Sb.  
IČO : 00297534

## Stavby

### G. Doplňující informace k položce ""A.II.3. Stavby"" výkazu rozvahy

Číslo položky	Název položky	ÚČETNÍ OBDOBÍ			
		BĚŽNÉ			MINULÉ
		BRUTTO	KOREKCE	NETTO	
G.	Stavby	4 646 013 521,69	975 112 880,05	3 670 900 641,64	3 665 682 538,90
G.1.	Bytové domy a bytové jednotky	299 778 488,72	91 259 606,00	208 518 882,72	202 116 415,10
G.2.	Budovy pro služby obyvatelstvu	847 989 974,85	172 991 470,80	674 998 504,05	685 842 879,72
G.3.	Jiné nebytové domy a nebytové jednotky	63 216 444,72	24 274 290,00	38 942 154,72	38 011 159,88
G.4.	Komunikace a veřejné osvětlení	1 260 198 634,03	252 489 953,80	1 007 708 680,23	974 155 959,01
G.5.	Jiné inženýrské sítě	1 482 113 029,67	185 869 656,14	1 296 243 373,53	1 313 955 704,15
G.6.	Ostatní stavby	692 716 949,70	248 227 903,31	444 489 046,39	451 600 421,04

# Příloha

sestavená k 31.12.2020  
(v Kč, s přesností na dvě desetinná místa)  
okamžik sestavení: 15.02.2021 8:42:58

Název účetní jednotky: statutární město Karviná  
Sídlo: Fryštátská 72/1  
733 24 Karviná  
Právní forma: veřejnoprávní korporace  
Předmět činnosti: působnost dle zákona č. 128/2000 Sb.  
IČO : 00297534

## Pozemky

### H. Doplnující informace k položce ""A.II.1. Pozemky"" výkazu rozvahy

Číslo položky	Název položky	ÚČETNÍ OBDOBÍ			
		BĚŽNÉ		MINULÉ	
		BRUTTO	KOREKCE		NETTO
H.	Pozemky	291 670 334,57		291 670 334,57	265 007 077,05
H.1.	Stavební pozemky				
H.2.	Lesní pozemky	1 535 018,83		1 535 018,83	1 535 201,83
H.3.	Zahrady, pastviny, louky, rybníky	98 495 263,29		98 495 263,29	98 496 825,69
H.4.	Zastavěná plocha	59 055 000,95		59 055 000,95	57 107 204,98
H.5.	Ostatní pozemky	132 585 051,50		132 585 051,50	107 867 844,55

# Příloha

sestavená k 31.12.2020  
(v Kč, s přesností na dvě desetinná místa)  
okamžik sestavení: 15.02.2021 8:42:58

Název účetní jednotky: statutární město Karviná

Sídlo: Fryštátská 72/1  
733 24 Karviná

Právní forma: veřejnoprávní korporace

Předmět činnosti: působnost dle zákona č. 128/2000 Sb.

IČO : 00297534

## I. Doplnující informace k položce ""A.II.4. Náklady z přecenění reálnou hodnotou"" výkazu zisku a ztráty

Číslo položky	Název položky	ÚČETNÍ OBDOBÍ	
		BĚŽNÉ	MINULÉ
	I. Náklady z přecenění reálnou hodnotou		138 959,00
	I.1. Náklady z přecenění reálnou hodnotou majetku určeného k prodeji podle § 64		138 959,00
	I.2. Ostatní náklady z přecenění reálnou hodnotou		

# Příloha

sestavená k 31.12.2020  
(v Kč, s přesností na dvě desetinná místa)  
okamžik sestavení: 15.02.2021 8:42:58

Název účetní jednotky: statutární město Karviná

Sídlo: Fryštátská 72/1  
733 24 Karviná

Právní forma: veřejnoprávní korporace

Předmět činnosti: působnost dle zákona č. 128/2000 Sb.

IČO : 00297534

## J. Doplnující informace k položce ""B.II.4. Výnosy z přecenění reálnou hodnotou"" výkazu zisku a ztráty

Číslo položky	Název položky	ÚČETNÍ OBDOBÍ	
		BĚŽNÉ	MINULÉ
J.	Výnosy z přecenění reálnou hodnotou	574 767,00	3 697 315,00
J.1.	Výnosy z přecenění reálnou hodnotou majetku určeného k prodeji podle § 64	574 767,00	3 697 315,00
J.2.	Ostatní výnosy z přecenění reálnou hodnotou		

Podpisový záznam: **Ing. Jan Wolf**  
**primátor**

sestavený k 31.12.2020  
(v Kč, s přesností na dvě desetinná místa)  
okamžik sestavení: 15.02.2021 8:23:35

Název účetní jednotky: statutární město Karviná  
Sídlo: Fryštátská 72/1  
733 24 Karviná  
Právní forma: veřejnoprávní korporace  
Předmět činnosti: působnost dle zákona č. 128/2000 Sb.  
IČO: 00297534

Číslo položky	Název položky	1		2		3		4	
		Minulé účetní období		Zvýšení stavu		Snížení stavu		Běžné účetní období	
Vlastní kapitál Celkem		5 699 676	989,57	1 402 128	371,00	1 271 392	131,16	5 830 413	229,41
A.	Jmění účetní jednotky a upravující položky	4 095 294	118,62	35 695 276,44		50 494 594,64		4 080 494	800,42
I.	Jmění účetní jednotky	3 848 818	060,29	24 592 390,77		24 657 070,04		3 848 753	381,02
	1.Změna, vznik nebo zánik přísl. hosp. s maj. státu								
	2.Svěření majetku příspěvkové organizaci					15 866 919,04			
	3.Bezúplatné převody			18 769 544,13		2 206 351,00			
	4.Investiční transfery			5 566 800,00		6 583 800,00			
	5.Dary			256 046,64					
	6.Ostatní								
II.	Fond privatizace								
III.	Transfery na pořízení dlouhodobého majetku	1 034 445	283,13	8 226 604,00		24 509 057,13		1 018 162	830,00
	1.Svěření majetku příspěvkové organizaci					415 237,88			
	2.Bezúplatné převody								
	3.Investiční transfery			8 226 604,00					
	4.Dary								
	5.Snížení invest. transf. ve věcné a časové souv.					24 093 819,25			
	6.Ostatní								
IV.	Kurzové rozdíly								
V.	Oceňovací rozdíly při prvotním použití metody	-836 523	535,87					-836 523	535,87
	1.Opravné položky k pohledávkám								
	2.Odpisy								
	3.Ostatní								
VI.	Jiné oceňovací rozdíly	45 957 949,76		2 796 281,67		1 328 467,47		47 425 763,96	
	1.Oceňovací rozdíly u cenných papírů a podílů			640 820,67		183 951,55			
	2.Oceňovací rozdíly u majetku určeného k prodeji			2 155 461,00		1 144 515,92			
	3.Ostatní								
VII.	Opravy předcházejících účetních období	2 596 361,31		80 000,00				2 676 361,31	

	1	2	3	4
Číslo položky	Minulé účetní období	Zvýšení stavu	Snížení stavu	Běžné účetní období
1.Opravy minulého účetního období				
2.Opravy předchozích účetních období		80 000,00		
B. Fondy účetní jednotky	2 450 936,97	12 681 538,50	14 451 249,10	681 226,37
C. Výsledek hospodaření	1 601 931 933,98	1 353 751 556,06	1 206 446 287,42	1 749 237 202,62
D. Příjmový a výdajový účet rozpočtového hospodaření				

Podpisový záznam: **Ing. Jan Wolf**  
**primátor**

sestavený k 31.12.2020  
(v Kč, s přesností na dvě desetinná místa)  
okamžik sestavení: 15.02.2021 8:23:35

Název účetní jednotky: statutární město Karviná  
Sídlo: Fryštátská 72/1  
733 24 Karviná  
Právní forma: veřejnoprávní korporace  
Předmět činnosti: působnost dle zákona č. 128/2000 Sb.  
IČO: 00297534

Číslo položky	Název položky	Běžné účetní období
P.	Stav peněžních prostředků k 1.lednu	1 063 961 174,46
A.	Peněžní toky z provozní činnosti	166 101 727,15
Z.	Výsledek hospodaření před zdaněním	166 097 962,64
A.I.	Úpravy o nepeněžní operace (+/-)	67 670 841,25
A.I.1.	Odpisy dlouhodobého majetku	93 820 991,04
A.I.2.	Změna stavu opravných položek	447 340,72
A.I.3.	Změna stavu rezerv	3 089 265,05
A.I.4.	Zisk (ztráta) z prodeje dlouhodobého majetku	-5 605 546,31
A.I.5.	Výnosy z podílů na zisku	11 900,00
A.I.6.	Ostatní úpravy o nepeněžní operace	-24 093 109,25
A.II.	Peněžní toky ze změny oběžných aktiv a krátkodobých závazků (+/-)	-48 862 482,74
A.II.1.	Změna stavu krátkodobých pohledávek	-62 730 807,45
A.II.2.	Změna stavu krátkodobých závazků	15 996 465,88
A.II.3.	Změna stavu zásob	-2 128 141,17
A.II.4.	Změna stavu krátkodobého finančního majetku	
A.III.	Zaplacená daň z příjmu včetně doměrku (-)	-18 792 694,00
A.IV.	Přijaté podíly na zisku	-11 900,00
B.	Peněžní toky z dlouhodobých aktiv	-139 026 166,79
B.I.	Výdaje na pořízení dlouhodobých aktiv	-144 938 761,09
B.II.	Příjmy z prodeje dlouhodobých aktiv	5 912 594,30



Číslo položky	Název položky	Běžné účetní období
B.II.1.	Příjmy z privatizace státního majetku	
B.II.2.	Příjmy z prodeje majetku Státního pozemkového úřadu	
B.II.3.	Příjmy z prodeje dlouhodobého majetku určeného k prodeji	5 912 594,30
B.II.4.	Ostatní příjmy z prodeje dlouhodobých aktiv	
B.III.	Ostatní peněžní toky z dlouhodobých aktiv (+/-)	
C.	Peněžní toky z vlastního kapitálu, dlouhodobých závazků a dlouhodobých pohledávek	5 592 350,42
C.I.	Peněžní toky vyplývající ze změny vlastního kapitálu (+/-)	5 104 655,52
C.II.	Změna stavu dlouhodobých závazků (+/-)	1 203 594,94
C.III.	Změna stavu dlouhodobých pohledávek (+/-)	-715 900,04
F.	Celková změna stavu peněžních prostředků	32 667 910,78
H.	Příjmové a výdajové účty rozpočtového hospodaření (+/-)	
R.	Stav peněžních prostředků k rozvahovému dni	1 096 629 085,24

Podpisový záznam: **Ing. Jan Wolf**  
**primátor**

## **STATUTÁRNÍ MĚSTO KARVINÁ**

Fryštátská 72/1

733 24 Karviná-Fryštát

IČ: 00297534

## **INVENTARIZAČNÍ ZPRÁVA ZA ROK 2020**

V souladu s ustanoveními zákona č. 563/1991 Sb., o účetnictví, vyhláškou č. 410/2009 Sb., vyhláškou č. 270/2010 Sb. a Směrnicí k inventarizaci majetku a závazků byla provedena inventarizace veškerého majetku a závazků statutárního města Karviné.

**Inventarizace byla provedena ke dni řádné účetní závěrky k 31.12.2020.**

### **Průběh inventarizace**

Inventarizace byla zahájena dne: 7.10.2020

Inventarizace byla ukončena dne: 5.2.2021

Pro řízení inventur, koordinaci a kontrolu dílčích inventarizačních komisí, projednávání výsledků inventur a zpracování návrhů na řešení inventarizačních rozdílů byla Radou města 7.10.2020 jmenována Ústřední inventarizační komise ve složení:

Předseda: Ing. Romana Piatková, MPA – vedoucí Odboru ekonomického

Členové: PhDr. Roman Nogol, MPA – tajemník MMK

Ing. Helena Bogoczová, MPA – vedoucí Odboru majetkového

Ing. Jana Maierová – vedoucí Odboru komunálních služeb

Ing. Martina Šrámková, MPA – vedoucí Odboru školství a rozvoje

Ing. Martina Mnichová – vedoucí Odboru stavebního a životního prostředí

JUDr. Olga Guziurová, MPA – vedoucí Odboru organizačního

Ing. Petr Pluhař, MPA – vedoucí Odboru správního

Mgr. Martina Smužová, MPA – vedoucí Odboru sociálního

Mgr. Petr Bičej – ředitel Městské policie Karviná

V průběhu měsíce ledna byly všechny inventurní soupisy členy DIK předány na Odbor ekonomický, kde byly zkontrolovány, zda jsou dokladovány potřebnými tiskopisy, mají všechny náležitosti a poté odsouhlaseny na účetní stav.

Nebyly zjištěny žádné inventarizační rozdíly, skutečné stavy majetku a závazků odpovídají stavům účetním.

**Příloha:** Seznamy inventurních soupisů

Dne: 8.2.2021

Jméno +příjmení	Podpis
Ing. Romana Piatková, MPA	
PhDr. Roman Nogol, MPA	
Ing. Helena Bogoczová, MPA	
Ing. Jana Maierová	
Ing. Martina Šrámková, MPA	
Ing. Martina Mnichová	
JUDr. Olga Guziurová, MPA	
Ing. Petr Pluhař, MPA	
Mgr. Martina Smužová, MPA	
Mgr. Petr Bičej	

## Seznam inventurních soupisů pro inventarizaci k 31.12.2020

č. inv. soupisu	SÚ	AÚ	ORJ	Název inventarizační položky	účetní stav	inventurní stav
1/1	013	0000	01	Software	1 251 137,10 Kč	1 251 137,10 Kč
1/2	013	0000	11	Software	34 839 317,66 Kč	34 839 317,66 Kč
<b>Celkem účet 013</b>				<b>Software</b>	<b>36 090 454,76 Kč</b>	<b>36 090 454,76 Kč</b>
1/3	014	0000	13	Ocenitelná práva	69 696,00 Kč	69 696,00 Kč
<b>Celkem účet 014</b>				<b>Ocenitelná práva</b>	<b>69 696,00 Kč</b>	<b>69 696,00 Kč</b>
1/4	018	0000	01	Drobný dlouhodobý nehmotný majetek	72 200,00 Kč	72 200,00 Kč
1/5	018	0000	08	Drobný dlouhodobý nehmotný majetek	0,00 Kč	0,00 Kč
1/6	018	0000	11	Drobný dlouhodobý nehmotný majetek	7 231 004,90 Kč	7 231 004,90 Kč
<b>Celkem účet 018</b>				<b>Drobný dlouhodobý nehmotný majetek</b>	<b>7 303 204,90 Kč</b>	<b>7 303 204,90 Kč</b>
1/7	019	0000	01	Ostatní dlouhodobý nehmotný majetek	3 558 100,00 Kč	3 558 100,00 Kč
1/8	019	0000	03	Ostatní dlouhodobý nehmotný majetek	761 838,00 Kč	761 838,00 Kč
1/9	019	0000	04	Ostatní dlouhodobý nehmotný majetek - OSŽP	5 661 531,80 Kč	5 661 531,80 Kč
<b>celkem účet 019</b>				<b>Ostatní dlouhodobý nehmotný majetek</b>	<b>9 981 469,80 Kč</b>	<b>9 981 469,80 Kč</b>
1/10	021	1000-8000	01	Stavby - Odbor majetkový	3 162 683 058,43 Kč	3 162 683 058,43 Kč
1/11	021	1000-8000	03	Stavby - Odbor komunálních služeb	1 447 517 342,87 Kč	1 447 517 342,87 Kč
1/12	021	1000-8000	15	Stavby - Městská policie Karviná	35 813 120,39 Kč	35 813 120,39 Kč
<b>celkem účet 021</b>				<b>Stavby</b>	<b>4 646 013 521,69 Kč</b>	<b>4 646 013 521,69 Kč</b>
1/13	022	0000-9999	01	Samostatné movité věci a soubory movitých věcí - OM	36 677 570,72 Kč	36 677 570,72 Kč
1/14	022	0000-9999	02	Samostatné movité věci a soubory movitých věcí - OŠR	3 285 227,77 Kč	3 285 227,77 Kč
1/15	022	0000-9999	03	Samostatné movité věci a soubory movitých věcí - OKS	14 049 731,69 Kč	14 049 731,69 Kč
1/16	022	0000-9999	08	Samostatné movité věci a soubory movitých věcí - Oso	48 437,41 Kč	48 437,41 Kč
1/17	022	0000-9999	11	Samostatné movité věci a soubory movitých věcí - OO	103 644 958,19 Kč	103 644 958,19 Kč
1/18	022	0000-9999	15	Samostatné movité věci a soubory movitých věcí - MPK	9 477 366,21 Kč	9 477 366,21 Kč
<b>celkem účet 022</b>				<b>Samostatné movité věci a soubory movitých věcí</b>	<b>167 183 291,99 Kč</b>	<b>167 183 291,99 Kč</b>
1/19	028	0000	01	Drobný dlouhodobý hmotný majetek - OM	17 341 004,64 Kč	17 341 004,64 Kč
1/20	028	0000	02	Drobný dlouhodobý hmotný majetek - OŠR	3 726 291,24 Kč	3 726 291,24 Kč
1/21	028	0000	03	Drobný dlouhodobý hmotný majetek - OKS	20 068 937,95 Kč	20 068 937,95 Kč

č. inv. soupisu	SÚ	AÚ	ORJ	Název inventarizační položky	účetní stav	inventurní stav
1/22	028	0000	08	Drobný dlouhodobý hmotný majetek - OSO	2 573 020,31 Kč	2 573 020,31 Kč
1/23	028	0000	11	Drobný dlouhodobý hmotný majetek - OO	92 975 132,61 Kč	92 975 132,61 Kč
1/24	028	0000	15	Drobný dlouhodobý hmotný majetek - MPK	5 689 990,44 Kč	5 689 990,44 Kč
<b>celkem účet 028</b>				<b>Drobný dlouhodobý hmotný majetek</b>	<b>142 374 377,19 Kč</b>	<b>142 374 377,19 Kč</b>
1/25	029	0000	1	Ostatní hmotný dlouhodobý majetek	649 592,50 Kč	649 592,50 Kč
<b>celkem účet 029</b>				<b>Ostatní hmotný dlouhodobý majetek</b>	<b>649 592,50 Kč</b>	<b>649 592,50 Kč</b>
1/26	031	3000-8000	01	Pozemky - Odbor majetkový	289 855 834,57 Kč	289 855 834,57 Kč
1/27	031	3000-8000	15	Pozemky - Městská policie Karviná	1 814 500,00 Kč	1 814 500,00 Kč
<b>celkem účet 031</b>				<b>Pozemky</b>	<b>291 670 334,57 Kč</b>	<b>291 670 334,57 Kč</b>
1/28	032	0000	02	Kulturní předměty - Odbor školství a rozvoje	21 550 765,40 Kč	21 550 765,40 Kč
1/29	032	0000	03	Kulturní předměty - Odbor komunálních služeb	1 294 590,00 Kč	1 294 590,00 Kč
1/30	032	0000	11	Kulturní předměty - Odbor organizační	696 300,00 Kč	696 300,00 Kč
1/31	032	0000	15	Kulturní předměty - MPK	85 341,30 Kč	85 341,30 Kč
<b>celkem účet 032</b>				<b>Kulturní předměty</b>	<b>23 626 996,70 Kč</b>	<b>23 626 996,70 Kč</b>
1/32	036	0000-8000	01	Dlouhodobý hmotný majetek určený k prodeji	2 038 800,00 Kč	2 038 800,00 Kč
<b>celkem účet 036</b>				<b>Dlouhodobý hmotný majetek určený k prodeji</b>	<b>2 038 800,00 Kč</b>	<b>2 038 800,00 Kč</b>
1/35	042	0000	01	Nedokončený dlouhod.hmotný majetek - OM	105 748 406,86 Kč	105 748 406,86 Kč
1/36	042	0000	02	Nedokončený dlouhod.hmotný majetek - OŠR	0,00 Kč	0,00 Kč
1/37	042	0000	03	Nedokončený dlouhod.hmotný majetek - OKS	1 752 848,34 Kč	1 752 848,34 Kč
1/39	042	0000	11	Nedokončený dlouhod.hmotný majetek - OO	0,00 Kč	0,00 Kč
1/40	042	0000	15	Nedokončený dlouhod.hmotný majetek - MPK	10 000,00 Kč	10 000,00 Kč
<b>celkem účet 042</b>				<b>Nedokončený dlouhodobý hmotný majetek</b>	<b>107 511 255,20 Kč</b>	<b>107 511 255,20 Kč</b>
1/42	052	0000	01	Poskytnuté zálohy na dlouhodobý hmotný majetek	23 200,00 Kč	23 200,00 Kč
1/43	052	0000	03	Poskytnuté zálohy na dlouhodobý hmotný majetek	0,00 Kč	0,00 Kč
1/45	052	0000	15	Poskytnuté zálohy na dlouhodobý hmotný majetek	127 050,00 Kč	127 050,00 Kč
<b>celkem účet 052</b>				<b>Poskytnuté zálohy na dlouhodobý hmotný majetek</b>	<b>150 250,00 Kč</b>	<b>150 250,00 Kč</b>
1/46	061	0011	00	Majetkové účasti v osobách s rozhodujícím vlivem - STARS	215 777 352,40 Kč	215 777 352,40 Kč
1/47	061	0012	00	Majetkové účasti v osobách s rozhodujícím vlivem	82 323 489,30 Kč	82 323 489,30 Kč
1/48	061	0013	00	Majetkové účasti v osobách s rozhodujícím vlivem -BD Karviná	27 500,00 Kč	27 500,00 Kč

č. inv. soupisu	SÚ	AÚ	ORJ	Název inventarizační položky	účetní stav	inventurní stav
<b>celkem účet 061</b>				<b>Majetkové účast v osobách s rozhodujícím vlivem</b>	<b>298 128 341,70 Kč</b>	<b>298 128 341,70 Kč</b>
1/49	069	0000,0004	00	Ostatní dlouhodobý fin.majetek - OE	280 000,00 Kč	280 000,00 Kč
1/50	069	0000-9999	01	Ostatní dlouhodobý fin.majetek - bytová družstva OM	866 700,00 Kč	866 700,00 Kč
<b>celkem účet 069</b>				<b>Ostatní dlouhodobý finanční majetek</b>	<b>1 146 700,00 Kč</b>	<b>381 626 031,00 Kč</b>
1/1	073	0000	01	Oprávký k software	576 204,00 Kč	576 204,00 Kč
1/2	073	0000	11	Oprávký k software	26 153 462,26 Kč	26 153 462,26 Kč
<b>celkem účet 073</b>				<b>Oprávký k software</b>	<b>26 729 666,26 Kč</b>	<b>26 729 666,26 Kč</b>
1/3	074	0000	13	oprávký k 014	69 696,00 Kč	69 696,00 Kč
<b>celkem účet 074</b>				<b>Oprávký k 014</b>	<b>69 696,00 Kč</b>	<b>69 696,00 Kč</b>
1/4	078	0000	01	Oprávký k drobnému DNM	72 200,00 Kč	72 200,00 Kč
1/5	078	0000	08	Oprávký k DDM	0,00 Kč	0,00 Kč
1/6	078	0000	11	Oprávký k DDM - OO	7 231 004,90 Kč	7 231 004,90 Kč
<b>celkem účet 078</b>				<b>Oprávký k drobnému dlouhodobému nehmotnému majetku</b>	<b>7 303 204,90 Kč</b>	<b>7 303 204,90 Kč</b>
1/07	079	0000	01	Oprávký k ostatnímu dl.majetku	3 558 100,00 Kč	3 558 100,00 Kč
1/08	079	0000	03	Oprávký k ostatnímu dl.majetku	310 464,00 Kč	310 464,00 Kč
1/09	079	0000	04	Oprávký k ostatnímu dl.majetku	4 713 459,80 Kč	4 713 459,80 Kč
<b>celkem účet 079</b>				<b>Oprávký k ostatnímu dlouhodobému majetku</b>	<b>8 582 023,80 Kč</b>	<b>8 582 023,80 Kč</b>
1/10	081	1000-8000	01	Oprávký ke stavbám - OM	585 694 297,74 Kč	585 694 297,74 Kč
1/11	081	1000-8000	03	Oprávký ke stavbám	382 058 965,31 Kč	382 058 965,31 Kč
1/12	081	1000-8000	15	Oprávký ke stavbám - Městská policie	7 359 617,00 Kč	7 359 617,00 Kč
<b>celkem účet 081</b>				<b>Oprávký ke stavbám</b>	<b>975 112 880,05 Kč</b>	<b>975 112 880,05 Kč</b>
1/13	082	0000-9999	01	Oprávký k sam.movitým věcem a soub.mov.věcí - OM	24 106 136,00 Kč	24 106 136,00 Kč
1/14	082	0000-9999	02	Oprávký k sam.movitým věcem a soub.mov.věcí - OŠR	1 248 114,00 Kč	1 248 114,00 Kč
1/15	082	0000-9999	03	Oprávký k sam.movitým věcem a soub.mov.věcí - OKS	7 732 733,92 Kč	7 732 733,92 Kč
1/16	082	0000-9999	08	Oprávký k sam.movitým věcem a soub.mov.věcí - Oso	17 372,00 Kč	17 372,00 Kč
1/17	082	0000-9999	11	Oprávký k sam.movitým věcem a soub.mov.věcí - OO	59 737 117,83 Kč	59 737 117,83 Kč
1/18	082	0000-9999	15	Oprávký k sam.movitým věcem a soub.mov.věcí- MPK	5 868 403,18 Kč	5 868 403,18 Kč
<b>celkem účet 082</b>				<b>Oprávký k samostatným movitým věcem a souborům movitých věcí</b>	<b>98 709 876,93 Kč</b>	<b>98 709 876,93 Kč</b>
1/19	088	0000	01	Oprávký k drobnému dl.hm.majetku - OM	17 341 004,64 Kč	17 341 004,64 Kč

č. inv. soupisu	SÚ	AÚ	ORJ	Název inventarizační položky	účetní stav	inventurní stav
1/20	088	0000	02	Oprávký k drobnému dl.hm.majetku - OŠR	3 726 291,24 Kč	3 726 291,24 Kč
1/21	088	0000	03	Oprávký k drobnému dl.hm.majetku - OKS	20 068 937,95 Kč	20 068 937,95 Kč
1/22	088	0000	08	Oprávký k drobnému dl.hm.majetku - Oso	2 573 020,31 Kč	2 573 020,31 Kč
1/23	088	0000	11	Oprávký k drobnému dl.hm.majetku - OO	92 975 132,61 Kč	92 975 132,61 Kč
1/24	088	0000	15	Oprávký k drobnému dl.hm.majetku - MPK	5 689 990,44 Kč	5 689 990,44 Kč
<b>celkem účet 088</b>				<b>Oprávký k drobnému dlouhodobému hmotnému majetku</b>	<b>142 374 377,19 Kč</b>	<b>142 374 377,19 Kč</b>
1/25	089	0000	1	Oprávký k ostatnímu dlouhodobému hmotnému majetku	39 673,00 Kč	39 673,00 Kč
<b>celkem účet 089</b>				<b>Oprávký k ostatnímu dlouhodobému hmotnému majetku</b>	<b>39 673,00 Kč</b>	<b>39 673,00 Kč</b>
1/53	112	0000	11	Materiál na skladě - JSDH - Odbor organizační	809 954,41 Kč	809 954,41 Kč
1/54	112	0000	15	Materiál na skladě - výstroj a výzbroj Městské policie	1 489 507,81 Kč	1 489 507,81 Kč
<b>celkem účet 112</b>				<b>Materiál na skladě</b>	<b>2 299 462,22 Kč</b>	<b>2 299 462,22 Kč</b>
1/55	132	0000-9999	01	Zboží na skladě - Odbor majetkový	37 200,00 Kč	37 200,00 Kč
1/56	132	0000-9999	02	Zboží na skladě - Odbor školství a rozvoje	1 236 317,00 Kč	1 236 317,00 Kč
1/57	132	0000-9999	13	Zboží na skladě - Kancelář primátora	29 336,00 Kč	29 336,00 Kč
<b>celkem účet 132</b>				<b>Zboží na skladě</b>	<b>1 302 853,00 Kč</b>	<b>1 302 853,00 Kč</b>
1/83	139	0000-9999	11	Ostatní zásoby	989 373,11 Kč	989 373,11 Kč
<b>celkem účet 149</b>				<b>Opravné položky k ostatním dlouhodobým pohledávkám</b>	<b>989 373,11 Kč</b>	<b>989 373,11 Kč</b>
2/1	149	0000	08	Opravné položky k ostatním dlouhodobým pohledávkám	275 906,70 Kč	275 906,70 Kč
<b>celkem účet 149</b>				<b>Opravné položky k ostatním dlouhodobým pohledávkám</b>	<b>275 906,70 Kč</b>	<b>275 906,70 Kč</b>
2/2	192	0000	1	Opravné položky k jiným pohledávkám z hl. činnosti (315)	11 249 916,81 Kč	11 249 916,81 Kč
2/3	192	0000	2	Opravné položky k jiným pohledávkám z hl. činnosti (315)	145 640,00 Kč	145 640,00 Kč
2/4	192	0000	4	Opravné položky k jiným pohledávkám z hl. činnosti (315)	398 983,55 Kč	398 983,55 Kč
2/5	192	0000	7	Opravné položky k jiným pohledávkám z hl. činnosti (315)	28 073 525,54 Kč	28 073 525,54 Kč
2/6	192	0000	8	Opravné položky k jiným pohledávkám z hl. činnosti (315)	144 104,00 Kč	144 104,00 Kč
2/8	192	0000	12	Opravné položky k jiným pohledávkám z hl. činnosti (315)	36 236 736,57 Kč	36 236 736,57 Kč
2/9	192	0000	15	Opravné položky k jiným pohledávkám z hl. činnosti (315)	2 339 366,36 Kč	2 339 366,36 Kč
<b>celkem účet 192</b>				<b>Opravné položky k pohledávkám 315</b>	<b>78 588 272,83 Kč</b>	<b>78 588 272,83 Kč</b>
2/10	194	0000	01	Opravné položky k odběratelům - OM	16 244 874,13 Kč	16 244 874,13 Kč
2/11	194	0000	02	Opravné položky k odběratelům - OŠR	7 742,58 Kč	7 742,58 Kč



č. inv. soupisu	SÚ	AÚ	ORJ	Název inventarizační položky	účetní stav	inventurní stav
2/12	194	0000	03	Opravné položky k odběratelům - OKS	6 710,00 Kč	6 710,00 Kč
2/13	194	0000	11	Opravné položky k odběratelům - OO	1 300,00 Kč	1 300,00 Kč
<b>celkem účet 194</b>				<b>Opravné položky k odběratelům</b>	<b>16 260 626,71 Kč</b>	<b>16 260 626,71 Kč</b>
2/14	199	0000	1	Opravné položky k ostat. krátkodobým pohledávkám OM	174 219,90 Kč	174 219,90 Kč
2/15	199	0000	3	Opravné položky k ostat. krátkodobým pohledávkám OKS	7 156,00 Kč	7 156,00 Kč
<b>celkem účet 199</b>				<b>Opravné položky k ostatním krátkodobým pohledávkám</b>	<b>181 375,90 Kč</b>	<b>174 219,90 Kč</b>
2/15	231	0000-9999		základní běžný účet	1 059 079 041,00 Kč	1 059 079 041,00 Kč
<b>celkem účet 231</b>				<b>základní běžný účet</b>	<b>1 059 079 041,00 Kč</b>	<b>1 059 079 041,00 Kč</b>
2/15	236	0000-9999		Běžné účty fondů	3 963 305,87 Kč	3 963 305,87 Kč
<b>celkem účet 236</b>				<b>Běžné účty fondů</b>	<b>3 963 305,87 Kč</b>	<b>3 963 305,87 Kč</b>
2/15	244	0000-9999		Termínované vklady krátkodobé	1 000 000,00 Kč	1 000 000,00 Kč
<b>celkem účet 244</b>				<b>Termínované vklady krátkodobé</b>	<b>1 000 000,00 Kč</b>	<b>1 000 000,00 Kč</b>
2/15	245	0000-9999		jiné běžné účty	32 345 276,39 Kč	32 345 276,39 Kč
<b>celkem účet 245</b>				<b>jiné běžné účty</b>	<b>32 345 276,39 Kč</b>	<b>32 345 276,39 Kč</b>
1/58	261	0000-9999		Pokladny OE (1,2,3,4,5,6,15), Valutové pokladny	301,68 Kč	301,68 Kč
1/59	261	0000-9999		Pokladny OSo - depozitní	0,00 Kč	0,00 Kč
1/60	261	0011		Pokladna č.11 - Městská policie	0,00 Kč	0,00 Kč
1/61	261	0000-9999		Pokladny OS	0,00 Kč	0,00 Kč
1/62	261	0000-9999		Pokladny OO	0,00 Kč	0,00 Kč
1/63	261	0000-9999		Pokladny OŠR	0,00 Kč	0,00 Kč
1/64	261	0000-9999		Pokladny OSŽP	0,00 Kč	0,00 Kč
<b>celkem účet 261</b>				<b>Pokladna</b>	<b>301,68 Kč</b>	<b>301,68 Kč</b>
1/65	263	0000-9999	02	Ceniny- dárkové poukázky OŠR	23 200,00 Kč	23 200,00 Kč
1/66	263	0000-9999	03	Ceniny - stravenky OKS	129 300,00 Kč	129 300,00 Kč
1/67	263	0000-9999	07	Ceniny - kolký OE	98 660,00 Kč	98 660,00 Kč
1/70	263	0000-9999	13	Ceniny - pokázky OKP	0,00 Kč	0,00 Kč
1/41	263	0000-9999	15	Ceniny - MPK	0,00 Kč	0,00 Kč
<b>celkem účet 263</b>				<b>Ceniny</b>	<b>251 160,00 Kč</b>	<b>251 160,00 Kč</b>
2/17	311	0000-9999	01	Odběratelé OM (mimo Bytový fond)	5 708 773,08 Kč	5 708 773,08 Kč

č. inv. soupisu	SÚ	AÚ	ORJ	Název inventarizační položky	účetní stav	inventurní stav
2/18	311	0000-9999	01	Odběratelé OM - Bytový fond	13 015 814,65 Kč	13 015 814,65 Kč
2/19	311	0000-9999	02	Odběratelé OŠR	40 777 633,21 Kč	40 777 633,21 Kč
2/20	311	0000-9999	03	Odběratelé OKS	741 303,50 Kč	741 303,50 Kč
2/21	311	0000-9999	03	Odběratelé OSŽP	5 175,44 Kč	5 175,44 Kč
2/22	311	0000-9999	07	Odběratelé	4 745,00 Kč	4 745,00 Kč
2/23	311	0000-9999	11	Odběratelé OO	1 300,00 Kč	1 300,00 Kč
2/24	311	0000-9999	13	Odběratelé	294,00 Kč	294,00 Kč
2/26	311	0000-9999	15	Odběratelé MPK	90 004,07 Kč	90 004,07 Kč
<b>celkem účet 311</b>				<b>Odběratelé</b>	<b>60 345 042,95 Kč</b>	<b>60 345 042,95 Kč</b>
2/27	314	0000-9999	01	Krátkodobé poskytnuté zálohy - OM	5 339 488,00 Kč	5 339 488,00 Kč
2/28	314	0000-9999	02	Krátkodobé poskytnuté zálohy - OŠR	283 200,00 Kč	283 200,00 Kč
2/29	314	0000-9999	03	Krátkodobé poskytnuté zálohy - OKS	676 261,72 Kč	676 261,72 Kč
2/30	314	0000-9999	07	Krátkodobé poskytnuté zálohy - OE	7 350,00 Kč	7 350,00 Kč
2/31	314	0000-9999	08	Krátkodobé poskytnuté zálohy - OSo	192,00 Kč	192,00 Kč
2/32	314	0000-9999	11	Krátkodobé poskytnuté zálohy - OO	11 880,00 Kč	11 880,00 Kč
2/33	314	0000-9999	13	Krátkodobé poskytnuté zálohy - KP	0,00 Kč	0,00 Kč
2/34	314	0000-9999	14	Krátkodobé poskytnuté zálohy - OLZ	145 899,00 Kč	145 899,00 Kč
2/35	314	0000-9999	15	Krátkodobé poskytnuté zálohy - Městská policie	87 922,52 Kč	87 922,52 Kč
<b>celkem účet 314</b>				<b>Krátkodobé poskytnuté zálohy</b>	<b>6 552 193,24 Kč</b>	<b>6 552 193,24 Kč</b>
2/36	315	0000-9999	01	Jiné pohledávky z hlavní činnosti - OM	12 094 979,48 Kč	12 094 979,48 Kč
2/37	315	0000	02	Jiné pohl.z hlavní činnosti - OŠR (poplatky)	180 700,00 Kč	180 700,00 Kč
2/38	315	0000	04	Jiné pohl.z hlavní činnosti - OSŽP (poplatky)	480 970,58 Kč	480 970,58 Kč
2/39	315	0000	07	Jiné pohl.z hlavní činnosti - OE (poplatky)	34 362 826,74 Kč	34 362 826,74 Kč
2/40	315	0000	08	Jiné pohl.z hlavní činnosti - Oso (poplatky)	144 104,00 Kč	144 104,00 Kč
1/42	315	0000	12	Jiné pohl.z hlavní činnosti - OS (poplatky)	46 089 821,74 Kč	46 089 821,74 Kč
1/43	315	0000	15	Jiné pohl.z hlavní činnosti - MP (poplatky)	3 485 172,75 Kč	3 485 172,75 Kč
<b>celkem účet 315</b>				<b>Jiné pohledávky z hlavní činnosti</b>	<b>96 838 575,29 Kč</b>	<b>96 838 575,29 Kč</b>
2/44	316	0000	02	Poskytnuté návratné finanční výpomoci - krátkodobé	1 280 000,00 Kč	1 280 000,00 Kč
2/45	316	0000	07	Poskytnuté návratné finanční výpomoci krátkodobé	0,00 Kč	0,00 Kč
<b>celkem účet 316</b>				<b>Poskytnuté návratné finanční výpomoci krátkodobé</b>	<b>1 280 000,00 Kč</b>	<b>1 280 000,00 Kč</b>

č. inv. soupisu	SÚ	AÚ	ORJ	Název inventarizační položky	účetní stav	inventurní stav
2/46	321	0000-4000	01	Dodavatelé	9 996 593,73 Kč	9 996 593,73 Kč
2/47	321	0000-4000	02	Dodavatelé	398 680,80 Kč	398 680,80 Kč
2/48	321	0000-4000	03	Dodavatelé	2 288 336,52 Kč	2 288 336,52 Kč
2/49	321	0000-4000	04	Dodavatelé	0,00 Kč	0,00 Kč
2/50	321	0000-4000	07	Dodavatelé	2 511 255,50 Kč	2 511 255,50 Kč
2/51	321	0000-4000	08	Dodavatelé	100 097,45 Kč	100 097,45 Kč
2/52	321	0000-4000	11	Dodavatelé	557 627,87 Kč	557 627,87 Kč
2/53	321	0000-4000	13	Dodavatelé	353 500,83 Kč	353 500,83 Kč
2/54	321	0000-4000	14	Dodavatelé	5 101,80 Kč	5 101,80 Kč
2/55	321	0000-4000	15	Dodavatelé	100 817,87 Kč	100 817,87 Kč
<b>celkem účet 321</b>				<b>Dodavatelé</b>	<b>16 312 012,37 Kč</b>	<b>16 312 012,37 Kč</b>
2/56	324	0000-9999		Krátkodobé přijaté zálohy OM	18 160 160,04 Kč	18 160 160,04 Kč
<b>celkem účet 324</b>				<b>Krátkodobé přijaté zálohy</b>	<b>18 160 160,04 Kč</b>	<b>18 160 160,04 Kč</b>
2/54	325	0010		Závazky z děl.správy a kaucí - ekologická daň	32 000,00 Kč	32 000,00 Kč
<b>celkem účet 325</b>				<b>Závazky z dělené správy a kaucí</b>	<b>32 000,00 Kč</b>	<b>32 000,00 Kč</b>
2/55	331	0000-9999		Zaměstnanci	11 479 187,00 Kč	11 479 187,00 Kč
<b>celkem účet 331</b>				<b>Zaměstnanci</b>	<b>11 479 187,00 Kč</b>	<b>11 479 187,00 Kč</b>
2/59	333	0000-9999	07	Jiné závazky vůči zaměstnancům	886 544,00 Kč	886 544,00 Kč
2/60	333	0000-9999	12	Ostatní závazky vůči zaměstnancům	1 500,00 Kč	1 500,00 Kč
2/61	333	0000-9999	15	Ostatní závazky vůči zaměstnancům	31 200,00 Kč	31 200,00 Kč
<b>celkem účet 333</b>				<b>Jiné závazky vůči zaměstnancům</b>	<b>919 244,00 Kč</b>	<b>919 244,00 Kč</b>
2/62	335	0030	15	Pohledávky za zaměstnanci	0,00 Kč	0,00 Kč
1/63	335	0000-9999	11	Pohledávky za zaměstnanci	0,00 Kč	0,00 Kč
1/64	335	0062	14	Pohledávky za zaměstnanci	0,00 Kč	0,00 Kč
<b>celkem účet 335</b>				<b>Pohledávky za zaměstnanci</b>	<b>0,00 Kč</b>	<b>0,00 Kč</b>
2/55	336	0000-9999		Sociální zabezpečení	4 579 850,00 Kč	4 579 850,00 Kč
<b>celkem účet 336</b>				<b>Sociální zabezpečení</b>	<b>4 579 850,00 Kč</b>	<b>4 579 850,00 Kč</b>
2/55	337	0000-9999		Zdravotní pojištění	1 997 338,00 Kč	1 997 338,00 Kč
<b>celkem účet 342</b>				<b>Zdravotní pojištění</b>	<b>1 997 338,00 Kč</b>	<b>1 997 338,00 Kč</b>

č. inv. soupisu	SÚ	AÚ	ORJ	Název inventarizační položky	účetní stav	inventurní stav
2/55	342	0010		Jiné přímé daně - Daň z příjmů ze záv. činnosti	2 037 840,00 Kč	2 037 840,00 Kč
2/189	342	0030	07	Silniční daň - OE	2 552,00 Kč	2 552,00 Kč
<b>celkem účet 342</b>				<b>Jiné přímé daně</b>	<b>2 040 392,00 Kč</b>	<b>2 037 840,00 Kč</b>
2/65	343	4000		Daň z přidané hodnoty	1 050 818,00 Kč	1 050 818,00 Kč
<b>celkem účet 343</b>				<b>Daň z přidané hodnoty</b>	<b>1 050 818,00 Kč</b>	<b>1 050 818,00 Kč</b>
2/66	344	0000-9999	02	pohledávky za osobami mimo vybrané vládní instituce	7 753 096,35 Kč	7 753 096,35 Kč
<b>celkem účet 344</b>				<b>pohledávky za osobami mimo vybrané vládní instituce</b>	<b>7 753 096,35 Kč</b>	<b>7 753 096,35 Kč</b>
2/67	345	0000-9999	02	Závazky k osobám mimo vybrané vládní instituce	0,00 Kč	0,00 Kč
2/68	345	0000-9999	03	Závazky k osobám mimo vybrané vládní instituce	0,00 Kč	0,00 Kč
2/69	345	0000-9999	08	Závazky k osobám mimo vybrané vládní instituce	0,00 Kč	0,00 Kč
<b>celkem účet 345</b>				<b>Závazky k osobám mimo vybrané vládní instituce</b>	<b>0,00 Kč</b>	<b>0,00 Kč</b>
2/70	346	0000-9999	02	Pohledávky za vybranými ústředními vládními institucemi	0,00 Kč	0,00 Kč
2/71	346	0000-9999	04	Pohledávky za vybranými ústředními vládními institucemi	0,00 Kč	0,00 Kč
2/72	346	0000-9999	07	Pohledávky za vybranými ústředními vládními institucemi	0,00 Kč	0,00 Kč
2/73	346	0000-9999	08	Pohledávky za vybranými ústředními vládními institucemi	0,00 Kč	0,00 Kč
2/74	346	0000-9999	11	Pohledávky za vybranými ústředními vládními institucemi	0,00 Kč	0,00 Kč
<b>celkem účet 346</b>				<b>Pohledávky za vybranými ústředními vládními institucemi</b>	<b>0,00 Kč</b>	<b>0,00 Kč</b>
2/76	348	0280	12	Odbor správní - fakturace za přestupky obcím	16 500,00 Kč	16 500,00 Kč
2/188	348	0000-9999	04	Pohledávky za vybranými místními vládními institucemi	1 500,00 Kč	1 500,00 Kč
<b>celkem účet 348</b>				<b>Pohledávky za územními rozpočty</b>	<b>18 000,00 Kč</b>	<b>16 500,00 Kč</b>
2/77	349	0000-9999	02	Závazky k vybraným místním vládním institucím	0,00 Kč	0,00 Kč
2/78	349	0000-9999	07	Závazky k vybraným místním vládním institucím	0,00 Kč	0,00 Kč
2/79	349	0000-9999	08	Závazky k vybraným místním vládním institucím	1 475 000,00 Kč	1 475 000,00 Kč
<b>celkem účet 349</b>				<b>Závazky k vybraným místním vládním institucím</b>	<b>1 475 000,00 Kč</b>	<b>1 475 000,00 Kč</b>
2/80	373	0000-9999	02	Krátkodobé poskytnuté zálohy na transfery	53 440 751,00 Kč	53 440 751,00 Kč
2/81	373	0000-9999	07	Krátkodobé poskytnuté zálohy na transfery	908 287,32 Kč	908 287,32 Kč
2/82	373	0000-9999	08	Krátkodobé poskytnuté zálohy na transfery	5 766 110,00 Kč	5 766 110,00 Kč
<b>celkem účet 373</b>				<b>Poskytnuté zálohy na transfery</b>	<b>60 115 148,32 Kč</b>	<b>60 115 148,32 Kč</b>
2/86	374	0000-9999	02	Krátkodobé přijaté zálohy na transfery	4 134 296,14 Kč	4 134 296,14 Kč

č. inv. soupisu	SÚ	AÚ	ORJ	Název inventarizační položky	účetní stav	inventurní stav
2/87	374	0000-9999	08	Krátkodobé přijaté zálohy na transfery + vratky soc.dávek	18 620 298,14 Kč	18 620 298,14 Kč
2/88	374	0000-9999	11	Krátkodobé přijaté zálohy na transfery	2 792 000,00 Kč	2 792 000,00 Kč
2/89	374	0000-9999	15	Krátkodobé přijaté zálohy na transfery	13 867,00 Kč	13 867,00 Kč
<b>celkem účet 374</b>				<b>Přijaté zálohy na transfery</b>	<b>25 560 461,28 Kč</b>	<b>25 546 594,28 Kč</b>
2/91	377	0000-9999	01	Ostatní krátkodobé pohledávky - OM	11 661 237,37 Kč	11 661 237,37 Kč
2/93	377	0000-9999	03	Ostatní krátkodobé pohledávky	8 945,00 Kč	8 945,00 Kč
2/94	377	0000-9999	07	Ostatní krátkodobé pohledávky	228 553,60 Kč	228 553,60 Kč
2/95	377	0000-9999	08	Ostatní krátkodobé pohledávky	0,00 Kč	0,00 Kč
<b>celkem účet 377</b>				<b>Ostatní krátkodobé pohledávky</b>	<b>11 898 735,97 Kč</b>	<b>11 898 735,97 Kč</b>
2/96	378	0000-9999		Ostatní krátkodobé závazky - OM	430 665,96 Kč	430 665,96 Kč
2/97	378	0000-9999		Ostatní krátkodobé závazky OE	12 052,90 Kč	12 052,90 Kč
2/99	378	0050, 0028		Ostatní krátkodobé závazky - srážky z mezd (obstávky), deponované mzdy	190 318,00 Kč	190 318,00 Kč
2/100	378	0023		depozitní účet - ztráty a nálezy	20 385,68 Kč	20 385,68 Kč
2/101	378	0090-0099		Závazky k nesvéprávným občanům, klientům ÚP a nezletilým	11 732 635,78 Kč	11 732 635,78 Kč
<b>celkem účet 378</b>				<b>Ostatní krátkodobé závazky</b>	<b>12 386 058,32 Kč</b>	<b>12 386 058,32 Kč</b>
2/103	381	0000	02	Náklady příštích období - OŠR	0,00 Kč	0,00 Kč
2/108	381	0000	11	Náklady příštích období - OO	1 890 783,04 Kč	1 890 783,04 Kč
2/110	381	0000	14	Náklady příštích období - OLZ	153 354,00 Kč	153 354,00 Kč
<b>celkem účet 381</b>				<b>Náklady příštích období</b>	<b>2 044 137,04 Kč</b>	<b>2 044 137,04 Kč</b>
2/112	383	0000	01	Výdaje příštích období - OM	0,00 Kč	0,00 Kč
2/113	383	0000	02	Výdaje příštích období - OŠR	0,00 Kč	0,00 Kč
2/114	383	0000	03	Výdaje příštích období - OKS	0,00 Kč	0,00 Kč
<b>celkem účet 383</b>				<b>Výdaje příštích období</b>	<b>0,00 Kč</b>	<b>0,00 Kč</b>
2/128	385	0000	01	Příjmy příštích období - OM	18 547,80 Kč	18 547,80 Kč
2/130	385	0000	07	Příjmy příštích období - OE	0,00 Kč	0,00 Kč
<b>celkem účet 385</b>				<b>Příjmy příštích období</b>	<b>18 547,80 Kč</b>	<b>0,00 Kč</b>
2/131	388	0000-9999	01	Dohadné účty aktivní - OM	2 363 673,04 Kč	2 363 673,04 Kč
2/132	388	0000-9999	02	Dohadné účty aktivní - OŠR	22 448 953,85 Kč	22 448 953,85 Kč
2/133	388	0000-9999	03	Dohadné účty aktivní - OKS	1 431 054,00 Kč	1 431 054,00 Kč
2/136	388	0000-9999	08	Dohadné účty aktivní - OSo	18 619 298,14 Kč	18 619 298,14 Kč

č. inv. soupisu	SÚ	AÚ	ORJ	Název inventarizační položky	účetní stav	inventurní stav
2/137	388	0000-9999	11	Dohadné účty aktivní - OO	2 792 000,00 Kč	2 792 000,00 Kč
<b>celkem účet 388</b>				<b>Dohadné účty aktivní</b>	<b>47 654 979,03 Kč</b>	<b>47 654 979,03 Kč</b>
2/139	389	0000-9999	01	Dohadné účty pasivní - OM	3 000 438,85 Kč	3 000 438,85 Kč
2/140	389	0000-9999	02	Dohadné účty pasivní - OŠR	94 068 311,85 Kč	94 068 311,85 Kč
2/141	389	0000-9999	03	Dohadné účty pasivní - OKS	506 132,00 Kč	506 132,00 Kč
2/143	389	0000-9999	07	Dohadné účty pasivní - OE	16 644 436,00 Kč	16 644 436,00 Kč
2/144	389	0000-9999	08	Dohadné účty pasivní - OSo	5 766 110,00 Kč	5 766 110,00 Kč
<b>celkem účet 389</b>				<b>Dohadné účty pasivní</b>	<b>119 985 428,70 Kč</b>	<b>119 985 428,70 Kč</b>
2/149	401	0000-9000		Jmění účetní jednotky	3 848 753 381,02 Kč	3 848 753 381,02 Kč
<b>celkem účet 401</b>				<b>Jmění účetní jednotky</b>	<b>3 848 753 381,02 Kč</b>	<b>3 848 753 381,02 Kč</b>
2/150	403	0000-9000		Transfery na pořízení dlouhodobého majetku	1 018 162 830,00 Kč	1 018 162 830,00 Kč
<b>celkem účet 403</b>				<b>Transfery na pořízení dlouhodobého majetku</b>	<b>1 018 162 830,00 Kč</b>	<b>1 018 162 830,00 Kč</b>
2/151	406	0000-9999		Oceňované rozdíly při prvotním použití metody	836 523 535,87 Kč	836 523 535,87 Kč
<b>celkem účet 406</b>				<b>Oceňované rozdíly při prvotním použití metody</b>	<b>836 523 535,87 Kč</b>	<b>836 523 535,87 Kč</b>
2/152	407	0000-9999		Jiné oceňovací rozdíly OM	-182 260,92 Kč	-182 260,92 Kč
2/153	407	1100		Jiné oceňovací rozdíly - k účtu 061/11 - STaRS	19 862 665,12 Kč	19 862 665,12 Kč
2/154	407	1200		Jiné oceňovací rozdíly - k účtu 061/12 Tech. služby	27 745 359,76 Kč	27 745 359,76 Kč
<b>celkem účet 407</b>				<b>Jiné oceňovací rozdíly</b>	<b>47 425 763,96 Kč</b>	<b>47 425 763,96 Kč</b>
2/156	408	0000-9999		Opravy předcházejících účetních období	2 676 361,31 Kč	2 676 361,31 Kč
<b>celkem účet 408</b>				<b>Opravy předcházejících účetních období</b>	<b>2 676 361,31 Kč</b>	<b>2 676 361,31 Kč</b>
2/157	419	0000-9999		Ostatní fondy	681 226,37 Kč	681 226,37 Kč
<b>celkem účet 419</b>				<b>Ostatní fondy</b>	<b>681 226,37 Kč</b>	<b>681 226,37 Kč</b>
2/158	432	0000-9999		Výsledek hospodaření předcházejících účetních období	1 601 931 933,98 Kč	1 601 931 933,98 Kč
<b>celkem účet 432</b>				<b>Výsledek hospodaření předcházejících účetních období</b>	<b>1 601 931 933,98 Kč</b>	<b>1 601 931 933,98 Kč</b>
2/159	441	0000-9999	01	Rezervy - obnova vodovodů nebo kanalizace	20 316 510,65 Kč	20 316 510,65 Kč
<b>celkem účet 441</b>				<b>Dlouhodobé úvěry</b>	<b>20 316 510,65 Kč</b>	<b>20 316 510,65 Kč</b>
2/160	455	0002-0003		Dlouhodobé přijaté zálohy - OM	15 912 439,59 Kč	15 912 439,59 Kč
<b>celkem účet 455</b>				<b>Dlouhodobé přijaté zálohy</b>	<b>15 912 439,59 Kč</b>	<b>15 912 439,59 Kč</b>
2/161	459	0000-99999		Ostatní dlouhodobé závazky - OM	194 999,36 Kč	194 999,36 Kč

č. inv. soupisu	SÚ	AÚ	ORJ	Název inventarizační položky	účetní stav	inventurní stav
<b>celkem účet 459</b>				<b>Ostatní dlouhodobé závazky</b>	<b>194 999,36 Kč</b>	<b>194 999,36 Kč</b>
2/162	465	0000	01	Dlouhodobé poskytnuté zálohy - Fond oprav v SVJ	5 862 427,34 Kč	5 862 427,34 Kč
<b>celkem účet 455</b>				<b>Dlouhodobé přijaté zálohy</b>	<b>5 862 427,34 Kč</b>	<b>5 862 427,34 Kč</b>
2/163	469	1000	08	Ostatní dlouhodobé pohledávky	275 906,70 Kč	275 906,70 Kč
2/164	469	0000-9999	03	Ostatní dlouhodobé pohledávky	10 000 000,00 Kč	10 000 000,00 Kč
<b>celkem účet 469</b>				<b>Ostatní dlouhodobé pohledávky</b>	<b>10 275 906,70 Kč</b>	<b>10 275 906,70 Kč</b>
2/165	471	0000	02	Dlouhodobé poskytnuté zálohy na transfery	312 751 664,00 Kč	312 751 664,00 Kč
<b>celkem účet 471</b>				<b>Dlouhodobé poskytnuté zálohy na transfery</b>	<b>312 751 664,00 Kč</b>	<b>312 751 664,00 Kč</b>
2/166	472	0010	02	Dlouhodobé zálohy na transfery	21 524 805,61 Kč	21 524 805,61 Kč
<b>celkem účet 472</b>				<b>Dlouhodobé zálohy na transfery</b>	<b>21 524 805,61 Kč</b>	<b>21 524 805,61 Kč</b>
1/72	901	0000	11	Jiný drobný dl.nehmotný majetek - OO	41 590,00 Kč	41 590,00 Kč
<b>celkem účet 901</b>				<b>Jiný drobný dlouhodobý nehmotný majetek</b>	<b>41 590,00 Kč</b>	<b>41 590,00 Kč</b>
1/73	902	0000	01	Jiný drobný dl.hmotný majetek - OM	267 467,76 Kč	267 467,76 Kč
1/74	902	0000	02	Jiný drobný dl.hmotný majetek - OR	127 658,14 Kč	127 658,14 Kč
1/75	902	0000	03	Jiný drobný dl.hmotný majetek - OKS	651 130,34 Kč	651 130,34 Kč
1/76	902	0000	08	Jiný drobný dl.hmotný majetek - Oso	369 454,30 Kč	369 454,30 Kč
1/77	902	0000	11	Jiný drobný dl.hmotný majetek - OO	2 846 418,18 Kč	2 846 418,18 Kč
1/78	902	0000	15	Jiný drobný dl.hmotný majetek - Městská policie	693 831,20 Kč	693 831,20 Kč
<b>celkem účet 902</b>				<b>Jiný drobný dlouhodobý hmotný majetek</b>	<b>4 955 959,92 Kč</b>	<b>4 955 959,92 Kč</b>
1/79	909	0000-9999		Ostatní majetek - svěřený PO	1 765 134 920,80 Kč	1 765 134 920,80 Kč
<b>celkem účet 909</b>				<b>Ostatní majetek</b>	<b>1 765 134 920,80 Kč</b>	<b>1 765 134 920,80 Kč</b>
2/167	913	0000	02	Krátkodobé podmíněné pohledávky ze zahraničních transferů - OŠR	75 059,92 Kč	75 059,92 Kč
<b>celkem účet 913</b>				<b>Krátkodobé podmíněné pohledávky ze zahraničních trasferů</b>	<b>75 059,92 Kč</b>	<b>75 059,92 Kč</b>
2/168	915	0000-9999	02	Ostatní krátkodobé podmíněné pohledávky z transferů - OŠR	1 302 000,00 Kč	1 302 000,00 Kč
<b>celkem účet 915</b>				<b>Ostatní krátkodobé podmíněné pohledávky z transferů</b>	<b>1 302 000,00 Kč</b>	<b>1 302 000,00 Kč</b>
2/170	916	0000-9999	02	Ostatní krátkodobé podmíněné závazky z transferů	119 091 000,00 Kč	119 091 000,00 Kč
2/171	916	0000-9999	07	Ostatní krátkodobé podmíněné závazky z transferů	174 993 886,00 Kč	174 993 886,00 Kč
2/173	916	0000-9999	08	Ostatní krátkodobé podmíněné závazky z transferů	6 150 000,00 Kč	6 150 000,00 Kč
2/175	916	0000-9999	13	Ostatní krátkodobé podmíněné závazky z transferů	550 000,00 Kč	550 000,00 Kč



č. inv. soupisu	SÚ	AÚ	ORJ	Název inventarizační položky	účetní stav	inventurní stav
<b>celkem účet 916</b>				<b>Ostatní krátkodobé podmíněné závazky z transferů</b>	<b>300 784 886,00 Kč</b>	<b>300 784 886,00 Kč</b>
2/176	933	0000-9999	01	Krátkodobé podm.pohledávky z jiných smluv - bankovní záruky	511 000,00 Kč	511 000,00 Kč
<b>celkem účet 933</b>				<b>Krátkodobé podm.pohledávky z jiných smluv - bankovní záruky</b>	<b>511 000,00 Kč</b>	<b>511 000,00 Kč</b>
2/176	934	0000-9999	01	Dlouhodobé podm.pohledávky z jiných smluv - bankovní záruky	20 720 812,87 Kč	20 720 812,87 Kč
<b>celkem účet 934</b>				<b>Dlouhodobé podm.pohledávky z jiných smluv - bankovní záruky</b>	<b>20 720 812,87 Kč</b>	<b>20 720 812,87 Kč</b>
2/177	947	0000	08	Krátkodobé podmíněné pohledávky ze soudních sporů, správních a jiných říze	587 335,00 Kč	587 335,00 Kč
<b>celkem účet 947</b>				<b>Krátkodobé podmíněné pohledávky ze soudních sporů, správních a jiných ří</b>	<b>587 335,00 Kč</b>	<b>587 335,00 Kč</b>
2/178	948	0000	08	Dlouhodobé podmíněné pohledávky ze soudních sporů, správních a jiných říz	965 411,00 Kč	965 411,00 Kč
<b>celkem účet 948</b>				<b>Dlouhodobé podmíněné pohledávky ze soudních sporů, správních a jiných ří</b>	<b>965 411,00 Kč</b>	<b>965 411,00 Kč</b>
2/179	953	0000-9999	02	Dlouhodobé podmíněné pohledávky ze zahraničních transferů	1 166 031,51 Kč	1 166 031,51 Kč
<b>celkem účet 953</b>				<b>Dlouhodobé podmíněné pohledávky ze zahraničních transferů</b>	<b>1 166 031,51 Kč</b>	<b>1 166 031,51 Kč</b>
2/180	955	0000-9999	01	Ostatní dlouhodobé podmíněné pohledávky z transferů	2 704 576,00 Kč	2 704 576,00 Kč
2/181	955	0000-9999	02	Ostatní dlouhodobé podmíněné pohledávky z transferů	90 850 185,76 Kč	90 850 185,76 Kč
<b>celkem účet 955</b>				<b>Ostatní dlouhodobé podmíněné pohledávky z transferů</b>	<b>93 554 761,76 Kč</b>	<b>93 554 761,76 Kč</b>
2/185	956	0000-9999	08	Ostatní dlouhodobé podmíněné závazky z transferů	0,00 Kč	0,00 Kč
<b>celkem účet 955</b>				<b>Ostatní dlouhodobé podmíněné závazky z transferů</b>	<b>0,00 Kč</b>	<b>0,00 Kč</b>
2/186	961	0000	11	Krátkodobé podm. závazky z operativního leasingu	410 916,00 Kč	410 916,00 Kč
<b>celkem účet 961</b>				<b>Krátkodobé podm.závazky z operativního leasingu</b>	<b>410 916,00 Kč</b>	<b>184 815 863,52 Kč</b>
2/186	962	0000	11	Dlouhodobé podm.závazky z operativního leasingu	239 153,52 Kč	239 153,52 Kč
<b>celkem účet 962</b>				<b>Dlouhodobé podm.závazky z operativního leasingu</b>	<b>239 153,52 Kč</b>	<b>239 153,52 Kč</b>
1/77	966	0000	02	Ostatní majetek - výpůjčka movitých věcí OŠR	88 758 774,00 Kč	88 758 774,00 Kč
1/81	966	0000	11	Ostatní majetek - výpůjčka movitých věcí OO	150 187,40 Kč	150 187,40 Kč
<b>celkem účet 966</b>				<b>Ostatní majetek</b>	<b>88 908 961,40 Kč</b>	<b>88 908 961,40 Kč</b>
2/187	992	0000-9999	02	Ostatní dlouhodobá podmíněná aktiva	203 298,28 Kč	203 298,28 Kč
<b>celkem účet 992</b>				<b>Ostatní dlouhodobá podmíněná aktiva</b>	<b>203 298,28 Kč</b>	<b>203 298,28 Kč</b>
1/82				Přísně zúčtovatelné tiskopisy vedené v oper.evidenci		39 150,00 Kč

### Příloha

---

#### Příloha č. 7 k usnesení

### Zpráva o stavu pohledávek

Tato zpráva je předkládána dvěma odbory Magistrátu města Karviné, zajišťujícími vymáhání pohledávek SMK - Odborem organizačním a Odborem ekonomickým.

Zpráva je rozdělena do částí, které zpracovaly vymáhající odbory tak, že každý odbor ve své části komentuje, jaké druhy pohledávek eviduje a vymáhá a dále uvádí, jaké jsou stavy těchto pohledávek na konci roku 2020.

### Odbor organizační

V roce 2020 vymáhal Odbor Organizační – oddělení právní ty pohledávky, které jsou zpravidla řešeny soudní cestou anebo jsou řešeny dohodou s dlužníkem ještě před podáním soudních žalob (uznáním dluhu, splácením apod.), a to v režimu práva soukromého (dle občanského zákoníku).

Odbor organizační nevymáhá dluhy z pokut a poplatků (režim správního a daňového práva), neboť tyto dluhy jsou v kompetenci Odboru ekonomického, a dále Odbor organizační nevymáhá pohledávky v souvislosti se správou bytového fondu (pohledávky za byty i nebytovými prostory – opět kompetence Odboru ekonomického.)

Kdybychom srovnali stav soudních pohledávek se zprávou podanou v loňském roce, došlo k navýšení pohledávek co do počtu kusů vymáhaných pohledávek z celkových 52 kauz k 1. 1. 2020 v celkové hodnotě jistin pohledávek Kč 1,552 180,- na 61 kauz k 31. 12. 2020 v celkové hodnotě jistin Kč 1,579 546,28,-. V průběhu roku přibýlo 11 nových pohledávek (tyto pohledávky jsou započteny do počtu kauz i do celkové dlužné částky), a to zejména pohledávek vzniklých z dlužného nájmu či pachtu nebo z náhrady škody (10 pohledávek z Odboru majetkového, 1 pohledávka z Odboru školství a rozvoje).

Pokud jde o strukturu vymáhaných pohledávek, tak stále ještě nejvíce pohledávek zaznamenáváme z oblasti sociální, a to jak za dlužníky, kterým byly vypláceny sociální dávky před tím, než tyto činnosti přešly na úřady práce (jedná se o celkem 22 pohledávek s celkovou sumou dlužných částek 459.237,- Kč). Dále Odbor sociální předal k právnímu vymáhání kauzy, které jsou předmětem náhrady škod z trestního stíhání. Jedná se o zpronevěru, která byla soudně prokázána a v současné době dlužník hradí průběžně tento poměrně vysoký dluh v závislosti na svých příjmech z práce (celková výše zůstatku dluhu je 863.241,-Kč). Tuto pohledávku zde zmiňujeme zejména z toho důvodu, že činí z hlediska finančního vyjádření více než polovinu všech vymáhaných pohledávek.

U ostatních odborů se pak jedná jednak o vymáhání plnění ze smluv či náhrady škod na majetku, odtahy vozidel apod.

Pro srovnání vývoje vymáhání pohledávek uvádíme v níže uvedené tabulce počet kauz vymáhaných a zároveň cenu pohledávek bez příslušenství (náklady řízení, úroky, penále), a to za sledované období od roku 2008:

<b><i>V letech</i></b>	<b><i>počet kauz</i></b>	<b><i>jistina (bez příslušenství)</i></b>
01. 01. 2008	191	8 152 595 Kč
01. 01. 2009	155	6 942 600 Kč
01. 01. 2010	155	6 931 108 Kč
01. 01. 2011	114	2 402 077 Kč
01. 01. 2012	231	3 881 012 Kč
01. 01. 2013	227	3 873 947 Kč
01. 01. 2014	210	3 529 518 Kč
01. 01. 2015	155	21 647 526 Kč
01. 01. 2016	114	21 168 225 Kč
01. 01. 2017	70	1 116 612 Kč
01. 01. 2018	70	1 986 173 Kč
01. 01. 2019	56	1 743 438 Kč
01. 01. 2020	52	1 552 180 Kč
01. 01. 2021	61	1 579 546 Kč

## Odbor ekonomický

Pohledávky vymáhané Odborem ekonomickým - oddělením poplatků a pohledávek se podle jejich vzniku dělí na dvě základní kategorie, které se odlišují ve způsobu vymáhání. První kategorie je představována pohledávkami vznikajícími na základě správního rozhodnutí, druhou kategorií jsou pak pohledávky vznikající na základě nájemních vztahů k bytům a nebytovým prostorům.

### Pohledávky spojené se správou bytového fondu

V následující tabulce je uveden přehled výše pohledávek z bytů evidovaných na níže uvedených účtech k poslednímu dni kalendářního roku 2020:

Pohledávky	
Účet	stav k 31. 12. 2020
Nájemné a služby	11 024 081 Kč
Nájemné a služby - sankce	10 959 914 Kč
Nájemné a služby - soudní náklady	968 167 Kč
Faktury za opravy ve volných bytech	1 721 200 Kč
Faktury za opravy -sankce	59 902 Kč
Faktury za opravy - soudní náklady	104 252 Kč
Nebytové prostory	314 154 Kč
Nebytové prostory - sankce	3 422 Kč
Nebytové prostory - soudní náklady	4 671 Kč
<b>Celkem</b>	<b>25 159 763 Kč</b>

Na konci sledovaného období byla na všech účtech pohledávek z bytů a nebytových prostorů (viz dále uvedeno) evidovaná celková výše pohledávek v částce **25 159 763 Kč**, počet dlužníků pak činil **343** (z toho nárůst nových předpisů činil **cca 1,3 mil Kč**), kdy nejstarší z pohledávek je datována **od roku 1991**.

Na účtech nájemného a služeb z bytů a faktur za opravy bytů byl evidován **dluh na jistínách 12 745 281 Kč**, přičemž na nájemném a službách z bytů činil dluh 11 024 081 Kč a na fakturách za opravy a vyklizení bytů činil dluh 1 721 200 Kč. Výše dluhu **na příslušenství** pohledávek pak činila **12 092 235 Kč** (poplatky z prodlení, úroky z prodlení, soudní náklady). Na účtu nebytových prostor byl evidován **dluh na jistínách ve výši 314 154 Kč**, na příslušenství pohledávek byl evidován dluh **8 093 Kč** (úrok z prodlení a náklady řízení).

Meziročně pak došlo **ke snížení pohledávek o 774 237 Kč** (exekuční činností - exekuce prováděné soudním exekutorem, soudní výkon rozhodnutí, zadržením přeplatků z vyúčtování služeb, úhradami dluhu)

Pro vymožení dluhů bylo ve sledovaném období zahájeno **39 nových exekucí**, kdy aktuálně je vedeno více jak 200 exekucí, a z dlouhodobého pohledu pak bylo za posledních 7 let přistoupeno k zahájení exekuce již v téměř **1 000 případech** (z toho u některých případů i opakovaně).

### Pohledávky ze správních rozhodnutí

Tyto pohledávky lze rozdělit na dvě velké skupiny, na pohledávky z titulu neuhrazených místních poplatků (Místní poplatky) a na pohledávky z titulu pokut za správní delikty a přestupky uložené jinými odbory magistrátu a městskou policií (Pokuty).

## Místní poplatky

V následující tabulce je uveden přehled výše pohledávek evidovaných na jednotlivých místních poplatcích k poslednímu dni kalendářního roku 2020:

Místní poplatky (daně)		
<i>poplatky</i>	<i>stav k 31. 12. 2020</i>	<i>ks</i>
za komunální odpad	30 737 347 Kč	5 631
ze psů	3 187 961 Kč	913
za užívání veřejného prostranství	166 171 Kč	8
z ubytovací kapacity	0 Kč	0
za VHP	106 849 Kč	1
odvod části výtěžku (k VHP)	129 231 Kč	1
<b>celkem</b>	<b>34 327 559 Kč</b>	<b>6 554</b>

Výše pohledávek na místních poplatcích dosáhla ke konci sledovaného období v úhrnu částky **34 327 559 Kč**, což v porovnání se stavem předchozího období **35 689 163 Kč** představuje **snížení v částce o 1 361 604 Kč, v počtu případů pak snížení o 474 ks.**

Na celkovém objemu pohledávek se velkou měrou podílí zejména poplatek za komunální odpad a dále pak také poplatek ze psů, kdy specifickým obou těchto poplatků je **každoročně se opakující platební povinnost** poplatníků. **Z dlouhodobého pohledu** činí pak výše dluhu na poplatek ze psů **8,1 %** a na poplatek za komunální odpad za dobu od zavedení tohoto poplatku **6,5 %** z celkového předpokládaného výnosu (**příjem cca 448,80 mil. Kč z předepsaných cca 480 mil. Kč za období let 2002 - 2020**).

U poplatku za komunální odpad je zapotřebí pro stanovení reálné výše pohledávek od celkové evidované částky **30 737 347 Kč** odečíst zbylou část sankčního **zvýšení poplatku 10 672 855 Kč**, výsledná výše dluhu na místním poplatku za komunální odpad (za období 2002-2020) pak tedy **činí 21 131 901 Kč**. *Zvýšení poplatku v sobě představuje sankci pro neplatiče v podobě stanovené v §11 zákona o místních poplatcích, tj. obec může včas nezaplacené poplatky nebo jejich nezaplacenou část zvýšit až na trojnásobek. Zavedení tohoto typu sankce umožňuje obci výchovně působit na poplatníky, aby poplatek zaplatili ve stanoveném termínu ve snaze předejít jeho následnému zvýšení. Problematika zavedení navyšování neuhrazených poplatků, jeho načasování a stanovení horní hranice sankce, byla podrobně zvažována, zejména s ohledem na následný nárůst celkového dluhu právě o toto tzv. příslušenství, jelikož nelze předpokládat, že by se veškeré sankce podařilo v roce jejich zavedení současně i vybrat. Zvýšení poplatku je uplatňováno od r. 2007, když výše nezaplacených řádných předpisů byla zvýšena celkem již o částku **31 684 216 Kč**, přičemž příjem z uhrazeného navýšení nad evidovaný zůstatek **představuje pro rozpočet města mimořádný výnos nad rámec předpokládaného výnosu z poplatku za komunální odpad.***

Při placení poplatku za komunální odpad je již dlouhodobě zaznamenána zhoršená platební morálka poplatníků (*plošný dopad, nezaměstnanost, nemajetnost*). Správce místních poplatků je tak nucen přistoupit k exekučnímu vymáhání této nesplněné poplatkové povinnosti, kdy samotnému zahájení exekuce pro vymožení dluhu pak předchází náročná administrativa zahrnující v sobě zejména vyměření nezaplaceného poplatku (*spolu se zvýšením viz výše*), což představovalo ve sledovaném období **vystavení cca 6 500 platebních výměrů, jako potencionálních exekučních titulů.**

V případě poplatku za komunální odpad se ve sledovaném období prostřednictvím exekučních činností (*daňové exekuce, insolvenční řízení nebo veřejná dražba*) **podářílo vymoci 1,9 mil Kč** (v předchozích obdobích 4,6 mil. Kč – rok 2019 a 5,2 mil. Kč – rok 2018 resp. od zavedení osvobození pro nedlužící poplatníky od r. 2018).

## Pokuty

V následující tabulce je uveden přehled výše pohledávek evidovaných podle jejich vzniku (odbor, MPK) k poslednímu dni kalendářního roku 2020:

<b>Pokuty (peněžitá plnění v rámci dělené správy)</b>			
		<b>stav k 31. 12. 2020</b>	<b>ks</b>
Odbor správní	<i>odd. občanskosprávní</i>	12 800 Kč	15
	<i>odd. přestupkové</i>	5 902 757 Kč	2151
	<i>odd. dopravněsprávní</i>	37 735 310 Kč	2080
	<i>odd. živnostenské</i>	288 833 Kč	222
Odbor rozvoje	<i>odd. strategií a plánování</i>	162 500 Kč	106
Odbor stavební a životního prostředí	<i>odd. stavebního úřadu</i>	259 322 Kč	9
	<i>odd. životního prostředí</i>	182 549 Kč	95
Městská policie Karviná		3 438 979 Kč	3807
<b>Celkem</b>		<b>47 983 049 Kč</b>	<b>8 485</b>

Výše pohledávek dosáhla ke konci sledovaného období v úhrnu částky **47 983 049 Kč**, což v porovnání se stavem předchozího období **46 538 985 Kč** představuje **nárůst v částce o 1 156 431 Kč a v počtu případů naopak snížení o 253 ks**. Ve sledovaném období bylo k vymáhání předáno **1 466 nových případů v částce 8 812 084 Kč**. Specifikem této skupiny pohledávek je právě jejich **sankční charakter** (*přestupky „dopravní“, nebo přestupky proti občanskému soužití, majetku*), společně s výši ukládaných pokut („dopravní“ přestupky až 50 tis. Kč) a opakovanou četností u „notorický“ přestupců.

Přestože je u pohledávek ze správních rozhodnutí každoročně zahajováno vysoké množství nových exekucí, kdy v období let 2011 - 2020 bylo zahájeno exekuční řízení v případě téměř **cca 58 000 exekučních titulů** (u některých i opakovaně), je výtěžnost resp. úspěšnost zahájených exekucí odvislá především od skladby dlužníků, zda li jsou zaměstnaní a mají-li vůbec majetek postižitelný exekucí, z praxe jsou známé případy, kterých není „aktuálně“ možno vymoci žádným ze zákonem daných způsobů vedení exekuce (*daňovou exekucí, soudním exekutorem či v minulosti také soudním výkonem*).

*V případě úspěšných exekucí, je pak vedle vymoženého plnění pro město dalším příjmem do rozpočtu, obdobně jako v případě zvýšení poplatku u poplatku za komunální, výnos exekučních nákladů spočívajících v náhradě nákladů za nařízení daňové exekuce 330 768 Kč z celkově stanovených 483 920 Kč ve sledovaném období (v předcházejícím období 1 033 491 Kč z celkově stanovených 1 299 095 Kč).*

Vedle exekuční činnosti se na stavu pohledávek ze správních rozhodnutí projevuje také dopad právní úpravy (*konkr. ustanovení § 160 odst. 1 Daňového řádu*), kdy již nelze opakovaně prodlužovat lhůtu pro vymáhání těchto pohledávek s tím, že lhůta pro vymáhání je nově (*oproti předchozí právní úpravě*) stanovena jako „prekluzivní“, dalším významným dopadem ovlivňujícím lhůtu pro vymáhání, přesněji samotné vymáhání, se v roce 2017 stal Nález Ústavního soudu ze dne 8. 8. 2017 (*sp. zn. Pl. ÚS 9/15*) ve věci ochrany nezletilých dětí dlužících na poplatku za komunální odpad, kterým bylo správci poplatku (*obcím*) nařízeno z moci úřední zastavit veškerá probíhající exekuční řízení za nezletilci a dále již ve vymáhání těchto nedoplateků nepokračovat.

Závěrem lze ve věci zvýšení úspěšnosti výnosů z nařízených exekucí konstatovat (*obecně u všech skupin pohledávek*), že tomuto by velmi napomohla změna právní úpravy, která by posílila postavení věřitelů (*zákon o místních poplatcích, daňový řád, exekuční řád, občanský soudní řád, zákon o úpadku a způsobech jeho řešení a další*).

## Příloha

### Příloha č. 8 k usnesení

#### Informativní zpráva interního auditora o provedených kontrolních zjištěních z provedených auditů a kontrol za rok 2020

V souladu s § 5 a § 14 vyhlášky č. 220/2013 Sb., o požadavcích na schvalování účetních závěrek některých vybraných účetních jednotek a v souladu s článkem 3, bodem 3.2.2 Směrnice k aplikaci vyhlášky Ministerstva financí ČR č. 220/2013 Sb., o požadavcích na schvalování účetních závěrek některých vybraných účetních jednotek účinné od 22.10.2013, je předkládána následující Informativní zpráva interního auditora.

Ve sledovaném roce proběhl, mimo schválený plán auditní činnosti, interní audit na Odboru stavebním a životního prostředí MMK /dále jen „OSŽP“, jehož předmětem bylo ověření systému řízení OSŽP a jeho funkčnosti, zejména vnitřních procesů. Výsledná doporučení, auditní zprávy, zejména v oblasti personální, neměla vliv na úplnost a průkaznost účetnictví.

Působnost statutárního města Karviná podléhá kontrolám, které provádějí jiné instituce, např. Krajský úřad Moravskoslezského kraje v Ostravě (přenesená působnost), externí auditorská společnost, finanční ředitelství, finanční úřad – územní pracoviště, úřad práce, OSSZ, zdravotní pojišťovny, poskytovatelé dotací, NKÚ, MF ČR apod. Předvídatelným rizikem a případnou finanční ztrátou mohou být výsledky těchto kontrol nesrovnalostmi, což by mohlo mít dopad především na finanční hospodaření SMK.

#### Informativní přehled za jednotlivé odbory/oddělení SMK:

#### **Odbor sociální, Odbor ekonomický, Odbor majetkový, Odbor organizační, Oddělení kanceláře primátora, Městská policie Karviná**

- Ve sledovaném období nebyly provedeny externími subjekty žádné kontroly.
- Zpráva o přezkumu hospodaření SMK provedené externí auditorskou společností za rok 2020 je součástí schvalování účetní závěrky.

#### **Oddělení lidských zdrojů**

Kontrolní orgán	Předmět kontroly	Výsledek kontrolního zjištění
VZP ČR – regionální pobočka Ostrava, pobočka pro MSK, Olomoucký a Zlínský kraj	Kontrola dodržování oznamovací povinnosti, stanovení vyměř. základů a výše pojistného, dodržování termínů splatnosti pojistného a podávání přehledů o platbách pojistného.	Ve 4 případech zjištěny nedostatky v oblasti oznamovací povinnosti stanovené v § 10 zák. č. 48/1997 Sb. ve znění pozdějších předpisů. SMK poučeno o dodržování zákonné povinnosti.

#### **Odbor správní**

Kontrolní orgán	Předmět kontroly	Výsledek kontrolního zjištění
Krajský úřad MSK	Kontrola výkonu přenesené působnosti na úseku evidence zemědělského podnikatele podle zák. č. 252/1997 Sb., o zemědělství, ve znění pozdějších předpisů; na úseku živnostenského podnikání; na úseku cenové kontroly dle zák. č. 526/1990 Sb., o cenách ve znění pozdějších předpisů, včetně kontroly právních předpisů.	Nebyly zjištěny nedostatky. Cenovou kontrolu SMK neprovádělo.



Krajský úřad MSK	Kontrola výkonu přenesené působnosti na úseku matrik.	Nebyly zjištěny nedostatky.
Krajský úřad MSK	Kontrola výkonu přenesené působnosti na úseku evidence obyvatel, občanských průkazů a cestovních dokladů.	Zjištěn nedostatek v oblasti správního řízení. Nebyla však uložena žádná opatření k nápravě.

Pozn. Na oddělení dopravněsprávním a přestupkovém nebyla provedena žádná kontrola externím subjektem.

#### Odbor stavební a životního prostředí

Kontrolní orgán	Předmět kontroly	Výsledek kontrolního zjištění
Krajský úřad MSK	Kontrola výkonu přenesené působnosti na úseku státní památkové péče.	Zjištěné nedostatky uvedené v protokolu o kontrole neměly vliv na uložení nápravných opatření, pouze kontrolní doporučení.
Krajský úřad MSK	Činnost úřadu územního plánování a obecného stavebního úřadu podle zák. č. 183/2006 Sb., o územním plánování a stavebním řádu, ve znění pozdějších předpisů.	Nevýznamná pochybení v procesu pořizování územně plánovací dokumentace. Kontrolní orgán uložil SMK opatření k odstranění nedostatků, včetně vydaných doporučení.
	Výkon přenesené působnosti na úsecích životního prostředí a zemědělství v oblastech vodního hospodářství, včetně zápisu údajů do registru územní identifikace.	Postup vodoprávního úřadu (kolaudační souhlas) byl zkoumán v přezkumném řízení dle § 94 správního řádu. Spis vrácen se závěrem, že pochybení, které bylo zjištěno v rámci kontroly, bylo následně napraveno. KÚ MSK nestanovil žádné nápravné opatření v této věci. U dalších zjištění vydal kontrolní orgán pouze doporučení.

#### Odbor komunálních služeb

Kontrolní orgán	Předmět kontroly	Výsledek kontrolního zjištění
AOPK ČR – regionální pracoviště SPCHKO Poodří	Monitoring dodržování podmínek udržitelnosti akce v rámci OP ŽP 2007-2013 /Regenerace Univerzitního parku v Karviné – Fryštátě, ID 2627388/.	Zjištěny nedostatky v oblasti výsadby (chybějící rostliny). Vydány návrhy na opatření a termíny pro nápravu.
AOPK ČR – regionální pracoviště SPCHKO Poodří	Monitoring dodržování podmínek udržitelnosti akce v rámci OP ŽP 2007-2013 /Regenerace sídliště Karviná – Hranice, lokalita ZŠ Mendelova, ID 2613055/.	Zjištěny nedostatky v oblasti krytí kmenů, chybějících rostlin či jejich záměny. Vydány návrhy na opatření a termíny pro nápravu.
AOPK ČR – regionální pracoviště SPCHKO Poodří	Monitoring dodržování podmínek udržitelnosti akce v rámci OP ŽP 2007-2013 /Regenerace sídliště Karviná – Ráj, 13. etapa, ID 2592794/.	Zjištěny nedostatky v oblasti dřevin (absence stromu, výsadby či poškození dřevin). Vydány návrhy na opatření a termíny pro nápravu.
AOPK ČR – regionální pracoviště SPCHKO Poodří	Monitoring dodržování podmínek udržitelnosti akce v rámci OP ŽP 2007-2013 /Regenerace sídliště Karviná – Ráj, 8. etapa, ID 2577424/.	Zjištěny nedostatky v oblasti nedostatečné výsadby stromů. Vydány návrhy na opatření a termíny pro nápravu.

AOPK ČR – regionální pracoviště SPCHKO Poodří	Monitoring dodržování podmínek udržitelnosti akce v rámci OP ŽP 2007-2013 /Regenerace zeleně na hřbitově v Karviné - Mizerově, ID 2520857/.	Zjištěny nedostatky v oblasti nedostatečné výsadby stromů. Vydány návrhy na opatření a termíny pro nápravu.
Česká inspekce životního prostředí, Oblastní inspektorát Ostrava	Dodržování povinností vypl. ze zák. č. 114/1992 Sb. (§ 8) kontrolovanou osobou v souvislosti s kácením dřeviny rostoucí na pozemku p. č. 488/1 v k. ú. Ráj.	Nebyly zjištěny nedostatky.

#### Odbor školství a rozvoje

Kontrolní orgán	Předmět kontroly	Výsledek kontrolního zjištění
RR regionu soudržnosti Moravskoslezsko, Úřad RR	Veřejnosprávní kontrola projektu /dotace/ „Obnova objektu kina Centrum Karviná“, CZ.1.10/3.1.00/04.01499.	Nebyly zjištěny nedostatky.
RR regionu soudržnosti Moravskoslezsko, Úřad RR	Veřejnosprávní kontrola projektu /dotace/ „Rekonstrukce Městského tenisového klubu v Karviné“, CZ.1.10/3.1.00/04.01494.	Nebyly zjištěny nedostatky.
Ministerstvo financí ČR, Auditní orgán	Ověření legality a správnosti vykázaných výdajů projektu /dotace/ „Společně proti povodni“, Z.11.1.23/0.0/0.0/16_023/0000897.	Nebyly zjištěny nedostatky.
NKÚ, Územní odbor Ostrava	Prověření účelnosti a hospodárnosti vynaložených peněžních prostředků /dotace/ na projekt „Demolice domu č. p. 1248-1251 v Karviné – Novém Městě“ a na projekt „Demolice domu č. p. 1203-1206 v Karviné – Novém Městě“.	Nebyly zjištěny nedostatky.

V rámci kontrol provedených externími orgány **nebyla zjištěna závažná pochybení a nebyly zjištěny skutečnosti, které by mohly mít vliv na úplnost a průkaznost účetnictví. Ze zjištění kontrolních orgánů neplynuly pro statutární město Karviná žádné finanční postihy. Doporučuji účetní závěrku statutárního města schválit.**

Zpracovala: Ing. Kateřina Pietraszová, interní auditor  
Dne: 30.03.2021

Ev. č. O/38/2021

## ***Zpráva o výsledku přezkoumání hospodaření***

podle zákona č. 93/2009 Sb., o auditorech a o změně některých zákonů, ve znění pozdějších předpisů (dále jen „zákon o auditorech“), auditorského standardu č. 52, dalších relevantních předpisů vydaných Komorou auditorů České republiky, podle ustanovení §42 zákona č. 128/2000 Sb., o obcích, ve znění pozdějších předpisů a podle ustanovení §10 zákona 420/2004 Sb., o přezkoumávání hospodaření územních samosprávných celků a dobrovolných svazků obcí, ve znění pozdějších předpisů (dále jen „zákon 420/2004 Sb.“)

*pro území samosprávný celek*

# ***STATUTÁRNÍ MĚSTO KARVINÁ***

*(dále jen „územní celek“)*

*za období od 1. 1. 2020 do 31. 12. 2020*

## I. VŠEOBECNÉ INFORMACE

### *Osoba oprávněná jednat jménem územního celku:*

Ing. Jan Wolf – primátor

### *Přezkum provedl:*

Auditor: Ing. Jiří Turoň  
číslo oprávnění 1907  
místo podnikání: Havířov-Město, Palackého 689/2

Další osoby podílející se na přezkoumání hospodaření územního celku:

Bc. Hana Mikešová

Ing. Andrea Jančíková (*pouze při dílčím přezkoumání*),

Bc. Renáta Barteková (*pouze při dílčím přezkoumání*),

Marie Pastorková (*pouze při dílčím přezkoumání*),

Jana Konkolská (*pouze při dílčím přezkoumání*),

### *Vymezení pravomoci auditora k provedení přezkoumání hospodaření územního celku*

Auditor provedl přezkoumání hospodaření územního celku v souladu s ustanovením § 4 odst. 7 zákona č. 420/2004 Sb., ustanovením § 2 písm. c) zákona o auditorech

### *Místo přezkoumání:*

Magistrát SMK, Fryštátská 72/1, 733 24 Karviná

### *Období, ve kterém bylo přezkoumání hospodaření provedeno:*

- Dílčí přezkoumání hospodaření proběhlo ve dnech 6. a 7. 10. 2020
- Závěrečné přezkoumání hospodaření proběhlo ve dnech 2. a 3. 3. 2021

### *Určení zahájení a ukončení přezkoumání hospodaření Statutárního města Karviná auditorem*

- První činnost auditora: zaslání přehledu podkladů pro dílčí přezkoumání hospodaření, den provedení: 7. 9. 2020
- Poslední činnost auditora: převzetí „Prohlášení vedení SMK k přezkoumání hospodaření za rok 2020“, den provedení: 30. 3. 2021

## II. PŘEDMĚT PŘEZKOUMÁNÍ HOSPODAŘENÍ

Předmětem přezkoumání jsou podle ustanovení §2 odst. 1 zákona č. 420/2004 Sb., údaje o ročním hospodaření, tvořící součást závěrečného účtu podle §17 odst. 2 a 3 zákona č. 250/2000 Sb., o rozpočtových pravidlech územních rozpočtů, ve znění pozdějších předpisů, a to:

- a) plnění příjmů a výdajů rozpočtu včetně peněžních operací, týkajících se rozpočtových prostředků,
- b) finanční operace, týkající se tvorby a použití peněžních fondů,

- c) náklady a výnosy podnikatelské činnosti územního celku (*pozn. v přezkoumávaném období nebyly takovéto operace u územního celku identifikovány*)
- d) peněžní operace, týkající se sdružených prostředků vynakládaných na základě smlouvy mezi dvěma nebo více územními celky, a nebo na základě smlouvy s jinými právníckými nebo fyzickými osobami (*pozn. v přezkoumávaném období nebyly takovéto operace u územního celku identifikovány*)
- e) finanční operace, týkající se cizích zdrojů ve smyslu právních předpisů o účetnictví,
- f) hospodaření a nakládání s prostředky poskytnutými z Národního fondu a s dalšími prostředky ze zahraniční poskytnutými na základě mezinárodních smluv
- g) vyúčtování a vypořádání finančních vztahů ke státnímu rozpočtu, k rozpočtům krajů, k rozpočtům obcí, k jiným rozpočtům, ke státním fondům a k dalším osobám.

Předmětem přezkoumání v souladu s ustanovením § 2 odst. 2 zákona č. 420/2004 Sb. jsou dále oblasti:

- a) nakládání a hospodaření s majetkem ve vlastnictví územního celku,
- b) nakládání a hospodaření s majetkem státu, s nímž hospodaří územní celek,
- c) zadávání a uskutečňování veřejných zakázek, s výjimkou úkonů a postupů přezkoumaných orgánem dohledu podle zákona 134/2016 Sb., o zadávání veřejných zakázek, ve znění pozdějších předpisů,
- d) stav pohledávek a závazků a nakládání s nimi,
- e) ručení za závazky fyzických a právníckých osob (*pozn. v přezkoumávaném období nebyly takovéto operace u územního celku identifikovány*)
- f) zastavování movitých a nemovitých věcí ve prospěch třetích osob
- g) zřizování věcných břemen k majetku územního celku,
- h) účetnictví vedené územním celkem,
- i) ověření poměru dluhu územního celku k průměru jeho příjmů za poslední 4 rozpočtové roky podle právního předpisu upravujícího rozpočtovou odpovědnost.

### III. HLEDISKA PŘEZKOUMÁNÍ HOSPODAŘENÍ

Předmět přezkoumání podle ustanovení §3 zákona č. 420/2004 Sb. (viz bod II. této zprávy) se ověřuje z hlediska:

- a) dodržování povinností stanovených zvláštními právními předpisy,
- b) souladu hospodaření s finančními prostředky ve srovnání s rozpočtem,
- c) dodržení účelu poskytnuté dotace nebo návratné finanční výpomoci a podmínek jejich použití,
- d) věcné a formální správnosti dokladů o přezkoumávaných operacích.

### IV. DEFINOVÁNÍ ODPOVĚDNOSTÍ

Za hospodaření, které bylo předmětem přezkoumání a za jeho zobrazení v účetních a finančních výkazech, je zodpovědný územní celek.

Mou úlohou je, na základě provedeného přezkoumání hospodaření, vydat zprávu o výsledku přezkoumání hospodaření. V souladu se zákonem o auditorech a Etickým kodexem přijatým Komorou auditorů České republiky jsem na územním celku nezávislý a splnil jsem i další etické povinnosti vyplývající z uvedených předpisů. Rovněž jsem splnil požadavky týkající se řízení kvality stanovené mezinárodním standardem ISQC 1. Přezkoumání hospodaření jsem provedl v souladu se zákonem č. 93/2009 Sb., o auditorech a o změně některých zákonů, ve znění pozdějších předpisů, auditorským standardem č. 52 a dalšími relevantními předpisy vydanými Komorou auditorů České republiky a s ustanoveními § 2, 3 a 10 zákona 420/2004 Sb. V souladu s těmito předpisy jsem povinen naplánovat a provést přezkoumání hospodaření tak, abych získal omezenou jistotu, zda hospodaření územního celku je v souladu s hledisky přezkoumání hospodaření (viz bod III. této zprávy).

## **V. RÁMCOVÝ ROZSAH PRACÍ**

Za účelem vykonání přezkoumání hospodaření územního celku a vyjádření závěru zprávy o výsledku přezkoumání hospodaření byly použity postupy ke shromáždění dostatečných a vhodných důkazních informací. Tyto postupy se svým charakterem a načasováním liší od postupů prováděných u zakázky poskytující přiměřenou jistotu a mají menší rozsah a jsou auditorem aplikovány na základě jeho odborného úsudku včetně vyhodnocení oblastí, u nichž je u přezkoumání hospodaření pravděpodobný výskyt významných (materiálních) chyb a nedostatků. Při vyhodnocování těchto rizik auditor bere v úvahu vnitřní kontrolní systém územního celku. Použité postupy zahrnují výběrový způsob šetření a významnosti (materialitu) jednotlivých skutečností. Míra jistoty získaná u přezkoumání hospodaření je tudíž významně nižší než jistota, která by byla získána provedením zakázky poskytující přiměřenou jistotu.

Označení všech dokladů a jiných materiálů využitých při přezkoumání hospodaření územního celku je uvedeno v samostatné příloze D, která je nedílnou součástí této zprávy. V rámci přezkoumání hospodaření územního celku činil auditor i další kroky a využíval další informace, které nejsou součástí tohoto označení.

## **VI. ZÁVĚR ZPRÁVY O VÝLEDKU PŘEZKOUMÁNÍ HOSPODAŘENÍ**

### **A. VYJÁDŘENÍ K SOULADU HOSPODAŘENÍ S HLEDISKY PŘEZKOUMÁNÍ HOSPODAŘENÍ**

Na základě mnou provedeného přezkoumání hospodaření územního celku jsem nezjistil žádnou skutečnost, která by mne vedla k domněnce, že přezkoumávané hospodaření není ve všech významných (materiálních) ohledech v souladu s hledisky přezkoumání hospodaření uvedenými v bodu III. této zprávy.

### **B. VYJÁDŘENÍ OHLEDNĚ CHYB A NEDOSTATKŮ**

Zákon č. 420/2004 Sb., stanoví, abych ve zprávě uvedl závěr podle ustanovení § 10 odst. 2 písm. d) a odst. 3 citovaného zákona. Toto ustanovení vyžaduje, abych ve své zprávě o výsledku přezkoumání hospodaření uvedl, zda při přezkoumání hospodaření byly zjištěny chyby a nedostatky a v čem případně spočívaly, a to bez ohledu na jejich významnost (materialitu) a jejich vztah k hospodaření územního celku jako celku.

**Při přezkoumání hospodaření za rok 2020 nebyly zjištěny chyby a nedostatky**

*Územní celek akceptoval doporučení uvedená v zápisu z dílčího přezkoumání hospodaření*

**C. PODÍL POHLEDÁVEK A ZÁVAZKŮ NA ROZPOČTU ÚZEMNÍHO CELKU A  
PODÍL ZASTAVENÉHO MAJETKU NA CELKOVÉM MAJETKU ÚZEMNÍHO  
CELKU**

položka	název položky výpočtu	hodnota
A	vymezení pohledávek (v tis. Kč)	85103,17
B	vymezení rozpočtových příjmů (v tis. Kč)	1193878,51
<b>A/B%</b>	<b>výpočet podílu pohledávek na rozpočtu</b>	<b>7,13</b>
C	vymezení závazků (v tis. Kč)	52611,23
B	vymezení rozpočtových příjmů (v tis. Kč)	1193878,51
<b>C/B%</b>	<b>výpočet podílu závazků na rozpočtu</b>	<b>4,41</b>
D	vymezení zastaveného majetku	105209,02
E	vymezení majetku pro výpočet ukazatele	6062828,29
<b>D/E%</b>	<b>výpočet podílu zastaveného majetku na celkovém majetku</b>	<b>1,74</b>

*Algoritmus výpočtu byl publikován ve Zprávách ministerstva financí pro finanční orgány obcí a krajů číslo 1/2018. Z dlouhodobých pohledávek a dlouhodobých závazků se do výpočtu zahrnují pouze části závazků a pohledávek splatné v roce 2021.*

**D. VÝROK K POMĚRU DLUHU ÚZEMNÍHO CELKU K PRŮMĚRU JEHO  
PŘÍJMŮ ZA POSLEDNÍ 4 ROKY DLE ZÁKONA UPRAVUJÍCÍHO  
ROZPOČTOVOU ODPOVĚDNOST**

Zákon č. 420/2004 Sb., stanoví, abych ve své zprávě uvedl výrok (vyjádření) o tom, že dluh územního celku nepřekročil 60% průměru jeho příjmů za poslední čtyři roky. V opačném případě jsem povinen uvést o kolik dluh územního celku překročil 60% průměru jeho příjmů za poslední čtyři roky.


Dluh územního celku k 31. 12. 2020 nepřekročil 60 % průměru jeho příjmů za poslední čtyři rozpočtové roky. (Jelikož územní celek nevykazuje žádné dluhy zahrnované do čitatele výpočtu, je tento ukazatel nulový).

*Místo a datum vyhotovení zprávy:*

V Haviřově dne 30. 3. 2021



*Odpovědný auditor:*  
Ing. Jiří Turoň  
číslo oprávnění 1907



Zpráva projednána s orgánem územního celku oprávněným jednat jeho jménem dne 30. 3. 2021

Zpráva předána orgánu územního celku oprávněnému jednat jeho jménem dne 30. 3. 2021



-----  
Ing. Jiří Turoň – auditor

-----  
Ing. Jan Wolf - primátor

***Zpráva je sepsána ve 3 vyhotoveních obsahuje 6 stran a následující přílohy:***

- Příloha A      Přehled právních předpisů, jejichž soulad s přezkoumávaným hospodařením auditor ověřil,  
Příloha D      Označení všech dokladů a jiných materiálů využitých při přezkoumání hospodaření

**Přehled právních předpisů, jejichž soulad s přezkoumávaným hospodařením auditor ověřil**

Při provádění přezkoumání hospodaření auditor posuzuje soulad hospodaření nejméně s následujícími právními předpisy popř. jejich vybranými ustanoveními:

- **zákonem č. 128/2000 Sb.**, o obcích, ve znění pozdějších předpisů a souvisejícími prováděcími právními předpisy:
  - nařízením vlády 318/2017 Sb., o výši odměn členům zastupitelstev územních samosprávných celků,
- **zákonem č. 250/2000 Sb.**, o rozpočtových pravidlech územních rozpočtů, ve znění pozdějších předpisů a souvisejícími prováděcími právními předpisy:
  - vyhláškou č. 323/2002 Sb., o rozpočtové skladbě, ve znění pozdějších předpisů,
  - vyhláškou č. 5/2014 Sb., o způsobu, termínech a rozsahu údajů předkládaných pro hodnocení plnění státního rozpočtu, rozpočtů státních fondů, rozpočtů územních samosprávných celků, rozpočtů dobrovolných svazků obcí a rozpočtů Regionálních rad regionů soudržnosti,
- **zákonem č. 563/1991 Sb.**, o účetnictví, ve znění pozdějších předpisů, a souvisejícími prováděcími právními předpisy:
  - vyhláškou č. 410/2009 Sb., kterou se provádějí některá ustanovení zákona č. 563/1991 Sb., o účetnictví, ve znění pozdějších předpisů, pro některé vybrané účetní jednotky,
  - vyhláškou č. 383/2009 Sb., o účetních záznamech v technické formě vybraných účetních jednotek a jejich předávání do centrálního systému účetních informací státu a o požadavcích na technické a smíšené formy účetních záznamů (technická vyhláška o účetních záznamech),
  - českými účetními standardy pro některé vybrané účetní jednotky, které vedou účetnictví podle vyhlášky č. 410/2009 Sb., (701 až 710),
  - vyhláškou 270/2010 Sb., o inventarizaci majetku a závazků,
  - vyhláškou 220/2013 Sb., o požadavcích na schvalování účetních závěrek některých vybraných účetních jednotek,
- **zákonem č. 134/2016 Sb.**, o zadávání veřejných zakázek,
- **zákonem 262/2006 Sb.**, zákoník práce, a souvisejícími prováděcími právními předpisy:
  - nařízením vlády č. 341/2017 Sb., o platových poměrech zaměstnanců ve veřejných službách a správě,
- **zákonem č. 23/2017 Sb.**, o pravidlech rozpočtové odpovědnosti,
- **zákonem č. 340/2015 Sb.**, o registru smluv,

**Příloha D**

**Označení všech dokladů a jiných materiálů využitých při přezkoumání hospodaření**

PČ	Druh dokladu, dokumentu nebo písemnosti	specifikace dokladu, dokumentu, písemnosti nebo elektronického odkazu
1a.	Usnesení z jednání zastupitelstva	zasedání čísla 10. až 16. z roku 2020 a číslo 9. z roku 2019 ke schválení rozpočtu na rok 2020
1b.	Usnesení z jednání rady města v roce 2020	schůze čísla 28. až 49. a mimořádné schůze rady ze dne 20. 1., 15. 6., 1. 7., 8. 7. 2020
2a.	Návrh rozpočtu na rok 2020	zveřejněný na ÚD od 21. 11. 2019 - 10. 12. 2019 schválený 9. 12. 2019
2b.	Střednědobý výhled rozpočtu	na období 2021 - 2022 ze dne 9. 12. 2019
2c.	Rozpočtová opatření čísla	RO 3, RO 5, RO 7, RO 26, RO 36, RO 53, RO 73, RO 84, RO 103, RO 130, RO 152, rozpočtové doklady č. ZR/0005/2020, ZR/0018/2020, ZR/0021/2020, ZR/0029/2020, ZR/0083/2020, ZR/0105/2020, ZR/0123/2020, ZR/0163/2020, ZR/0194/2020, ZR/0198/2020, ZR/0209/2020
2d.	Rozpis rozpočtu	Dopis č. SMK/187846/2019 a SMK/187728/2019 - sdělení výše příspěvku PO
2e.	K sociálnímu fondu (rozpočet)	Rozpočet sociálního fondu zaměstnanců SMK zařazených do městské policie Karviná ze dne 21. 11. 2019
3.	<b>Uzavřené smlouvy</b>	
3a.		o dílo ev.č. MMK/SML/0122/2020, MMK/SML/0713/2020, MMK/SML/0789/2020, MMK/SML/0492/2020, MMK/SML/0336/2020,MMK/SML/0317/2020, MMK/SML/0123/2020, MMK/SML/491/2020, MMK/SML/1667/2020
3b.		kupní (SMK kupující) ev.č. MMK/SML/1111/2019, MMK/SML/0015/2020, MMK/SML/0125/2020, MMK/SML/0287/2020, SML/MMK/0097/2020, MMK/SML/1292/2019
3c.		kupní (SMK prodávající) čv.č. MMK/SML/3/2020
3d.		o zřízení VB MMK/SML/019/2020, MMK/SML/0102/2020, MMK/SML/0500/2020, MMK/SML/1185/2020, MMK/SML/1199/2020
3e.		o poskytnutí dotace (město poskytovatel) MMK/SML/2352/2020, MMK/SML/2323/2020 , MMK/SML/0753/2020, MMK/SML/1187/2018, MMK/SML/1025/2018, MMK/SML/619/2018, MMK/SML/78/2018, MMK/SML/75/2018, MMK/SML/385/2020, MMK/SML/391/2020, MMK/SML/403/2020, MMK/SML/418/2020, MMK/SML/30/2020, MMK/SML/33/2020
3f.		<b>Směnná smlouva</b> MMK/SML/0478/2020
3g.		o <b>provedení kontroly hospodaření</b> u bytového družstva Karviná za rok 2019 MMK/SML/1288/2020

PČ	Druh dokladu, dokumentu nebo písemnosti	specifikace dokladu, dokumentu, písemnosti, nebo elektronického odkazu
3h.		smlouva o poskytování služeb MMK/SML/0578/2020
3i.		Dohoda vlastníků provozně souvisejících vodovodů č. MMK/SML/1183/2019
3j.		<b>o dodání licencí č. SML/0071/2020</b>
3k.		Partnerská dohoda pro dárcovské partnerské projekty č. MMK/SML/535/2020
3l.		<b>Darovací smlouva (město dárce) MMK/SML/0366/2020, MMK/SML/0840/2020, MMK/SML/1637/2020</b>
3m.		<b>Darovací smlouva (město obdarované) MMK/SML/0308/2020, MMK/SML/2307/2020,</b>
3n.		<b>O zápůjčce č. MMK/SML/1498/2020</b>
3o.		Dohoda o vypořádání důlních škod MMK/SML/0281/2020
3p.		O poskytnutí návratné finanční výpomoci MMK/SML/1109/2019,
3q.		Smlouva o poskytnutí finančního příspěvku na podporu individuální bytové výstavby č. MMK/SML/495/2020, MMK/SML/425/2015, MMK/SML/1224/2020, MMK/SML/790/2019
3r.		Smlouvy o poskytnutí návratných finančních výpomocí čísla MMK/SML/1109/2020, MMK/SML/81/2020
3s.		<b>objednávka č. MMK/SML/1318/2020, MMK/SML/1275/2020</b>
4a.	<b>Dokumentace k přijatým dotacím</b>	Rozhodnutí MPSV č.j. MPSV-2020/53083-213 ze dne 25. 3. 2020
4b.		Rozhodnutí MPSV č.j. MPSV-2020/141224-213 ze dne 7. 8. 2020
4c.		Smlouva o poskytnutí dotace z rozpočtu MSK č. 02378/2020/KPP
4d.		Rozhodnutí o poskytnutí finančních prostředků ze SFŽP ČR podporovaného z finančního mechanismu Norska 2014-2021 č.j. SFPZ 101395/2020
4e.		Vyúčtování dotace ze státního rozpočtu na výkon sociální práce s výjimkou agendy SPOD pro rok 2020 ze dne 27. 1 2021
4f.		Finanční vypořádání dotací se státním rozpočtem za rok 2020 ze dne 1. 2. 2021
4g.		Smlouva o poskytnutí nenavratného finančního příspěvku č. MMK/SML/469/2018 + Dodatok č. 1. a 2./DZ SKCZ304011D118-02 k smluvě o poskytnutí nenavratného finančního příspěvku
4h.		Registrace akce a rozhodnutí o poskytnutí dotace IČ 314D082009141

PČ	Druh dokladu, dokumentu nebo písemnosti	specifikace dokladu, dokumentu, písemnosti, nebo elektronického odkazu
4g.		Smluva o poskytnutí nenavratného finančního příspěvku č. MMK/SML/469/2018 + Dodatok č. 1. a 2./DZ SKCZ304011D118-02 k smluve o poskytnutí nenavratného finančního příspěvku
4h.		Registrace akce a rozhodnutí o poskytnutí dotace IČ 314D082009141
4i.		Registrace akce a rozhodnutí o poskytnutí dotace IČ 117D03G01702
4j.		Smlouva o poskytnutí dotace z rozpočtu MSK č. 02250/2020/DSH
4k.		Registrace akce a rozhodnutí o poskytnutí dotace IČ 314D083009127 a Finanční vyhodnocení programu prevence kriminality na místní úrovni pro rok 2020 ze dne 20. 1. 2021
4l.		Finanční vypořádání smluvní akce s podporou SFŽP za rok 2020 číslo smlouvy 10971822 ze dne 26. 1. 2021
5a.	<b>Dokumentace k veřejným zakázkám</b>	na akci „Karviná - policejní mobilní služebna“
5b.		na akci "Sportovní areál ul. Leonovova, Karviná-Hranice"
5c.		na akci: "Oprava komunikace ul. Husova vč. opravy části křižovateky MK ul. Husova X Ostravská a oprava části MK ul. Alšova u č.p. 852/13 v Karviná-Fryštátě"
5d.		na akci: "Demolice domu čp. 1799 v Karviné - Mizerově"
5e.		na akci: "Rekonstrukce domů čp. 33 až 35 v Karviné"
5f.		na akci: "Výměna indikátorů topných nákladů a vodoměrů na studenou a teplou vodu v bytových domech čp. 542, ul. Božkova, Karviná - Ráj; čp. 2802, ul. Žiškova, Karviná - Hranice; čp. 1416 - 1421, ul. Nám. Budovatelů, Karviná-Nové Město"
6.	Finanční výkaz Fin 2-12 M	za období 6/2020, 8/2020 a 12/2020 ze dne 22. 1. 2021
7a.	Účetní závěrka sestavená k 31.12. 2020	ze dne 15. 2. 2021
7b.	Ostatní účetní výkazy	výkaz zisku a ztráty a rozvaha sestavené k 30.6. 2020
7c.	Obratová předvaha	za období 6/2020, 8/2020 a 12/2020
7d.	Účtový rozvrh pro rok 2020	platný k 31. 12. 2020
7e1.	<b>Směrnice k účetnictví</b>	směrnice k zajištění postupů v účetnictví a při nakládání s finančními prostředky ze dne 1. 7. 2020
7e2.		Směrnice pro hospodaření s majetkem ze dne 19. 12. 2018, ze dne 8. 4. 2020 a ze dne 16. 12. 2020
7e3.		k inventarizaci majetku a závazků ze dne 5. 12. 2018
7e4.		Směrnice pro nakládání s peněžitými pohledávkami ze dne 1. 1. 2015
8a.	Plán inventur k inventarizaci majetku a závazků	ze dne 7. 10. 2020

PČ	Druh dokladu, dokumentu nebo písemnosti	specifikace dokladu, dokumentu, písemnosti, nebo elektronického odkazu
8b.	Inventurní soupisy čísla	2/16, 2/1, 2/10, 2/11, 2/12 až 14, 2/17 až 20, 2/27 až 29, 2/44 až 46, 2/48, 2/50, 2/56, 2/58, 2/76, 2/79, 2/80 až 82, 2/86, 2/87, 2/91, 2/108, 2/131, 2/132 a 2/150
8c.	Inventarizační zpráva	ze dne 8. 2. 2020
9a.	Platové výměry a výpočet praxe u zaměstnanců os. číslo	mp408, 248, 717, 3567
9b.	Zásady pro poskytování odměn neuvolněným členům ZM	Zásady pro poskytování volna, náhrad, odměn, příspěvků a cestovného členům ZM Karviná ze dne ze dne 28. 1. 2019 a ze dne 20. 1. 2020
9c.	Mzdové listy za rok 2020 u zaměstnanců osobní číslo	mp408, 248, 717, 3567
9d.	Mzdové listy za rok 2020 u členů ZM osobní číslo	3855, 880, 3906, 830
9e.	doklady k odměnám a odvodům	vyúčtování platů, odměn a odvodů za měsíc prosinec 2020
9f.	vnitřní předpisy	Vnitřní pracovněprávní předpis pro zvláštní určení platového tarifu ze dne 31. 10. 2014
10a.	Dokumenty k finančním fondům	Směrnice k zaměstnaneckým benefitům účinná od 23. 1. 2020
10b.		Zásady o podmínkách tvorby a používání sociálního fondu zaměstnanců SMK ..... Účinné od 28. 1. 2019
10c.		Příkaz tajemníka o stanovení výdajů sociálního fondu zaměstnanců města Karviné zařazených do MMK ze 8. 1. 2020
11.	<b>Vybrané účetní doklady:</b>	
11a.	Interní doklady	202335, 202336, k sociálnímu fondu: 26041-26046, 12141 až 12248, 14198 až 14258, 13111 až 13266, 28039 až 28054
11b.	Doklady k bytovému fondu	Bytový fond – ú.č.1006-18308791/0100 – 41 046 a 41047, 41284 - 41288, 41716 až 41767
11c.	K účtování rezerv	33000 až 33029
11d.	Bankovní doklady	80213-80232, 80234 - 80472, 81353 - 81661, příjmovému účtu 250732 - 251410 ,, 253090-253646, číslo výpisu k účtu 19-1721542349/0800 čísla 23-42, 104 - 125; 83388 až 83564
11e.	Příjmy	k účtu 90018-721542349/08000 čísla 104544-104939, příjmy k účtu 19-1721542349/0800 čísla 259033 - 259655
11f.	Doklady k sociálnímu fondu	58006-58010, 58028 -58031, 58059-58065, k SF MP: 59194 - 59208

PČ	Druh dokladu, dokumentu nebo písemnosti	specifikace dokladu, dokumentu, písemnosti, nebo elektronického odkazu
11g.	Doklady k realizaci smluv	930493, F 3866, F3778, F3018, F2535, 34100, 34081, 34062, F3731, F1854, F2269, F902, 20310, 20161, 20346, 930381, F2557, F2258, 930320, F3127, 82364, 20335, 12078, 90500, P2379, 20343, 20097, protokol o zařazení majetku inventární číslo 2123, 14030, 252535, F1751, 12066, 12067, 12068, F 2030, 35044, Protokol o zařazení majetku inv. č. 2132; 124355-124356, 20180, 20108, F1262, 80915, Protokol o zařazení majetku inv. č. 124500-124529; 124158-124280, 20098, 03378, 930518, 930290, 20178, F1979, 9514, 28034, 90612, 15267, 250797, 15363, 251480, 15713, 254830, 15973, 15913, 256331, 15126, 250912, 20058, 71000, 250692, 15296, F 3249, 930461, Zařazení majetku inv. č. 20344
11h.	Doklady k účtu cizích prostředků	Bankovní výpis 6015-1721542349/0800 - bankovní výpis č. 2. a 6. doklady čísla 65111-65152 a 65717-65728, 66666 až 66876; k účtu číslo 5405162/0800 výpisy čísla 2. a 6. doklady čísla 68014-68018 a 68080-68087
11i.	Vydané faktury	12001229 až 12001271
11j.	Pokladní doklady	Pokladna č. 1: 857-1139, Pokladna č. 2: 2622-3015, Pokladna č. 5: 257/5 - 308/5, Pokladna č. 1: 705836 - 706099, 800367-800403, Pokladna č. 2: 720810 - 721319, 815355-815391, Pokladna č. 5: 745593-745713, 845046 - 845060, Pokladní doklady k pokladnám č. 10. - 34, Pokladna MMK 785000 a 885000
11k.	K opravám účtování z dílčího přezkoumání	13086, 13088, 13077
12.	<b>Ostatní dokumenty</b>	
12a.		Plán financování obnovy vodovodů nebo kanalizací aktualizace č. 1.
12b.		Soupis bankovních účtů SMK k 31. 12. 2020
12c.		Informace o počtu obyvatel k 1. 1. 2018 na webových stránkách <a href="http://www.mistopisy.cz/pruvodce/obec/8873/karvina/pocet-obyvatel/">www.mistopisy.cz/pruvodce/obec/8873/karvina/pocet-obyvatel/</a>



PČ	Druh dokladu, dokumentu nebo písemnosti	specifikace dokladu, dokumentu, písemnosti, nebo elektronického odkazu
12d.		Výpisy z katastru nemovitostí k 31.12. 2020 pro k.ú. <b>Darkov</b> (LV 140, 268, 803, 10001), <b>Doubrava u Orlové</b> (LV 559, 1168), <b>Karviná-Doly</b> (LV 142, 213, 10001), <b>Louky nad Olší</b> (LV 49, 132, 166, 801, 342, 10001), <b>Ráj</b> (LV 1166, 2050, 10001, 4664, 4665, 5816, 5817), <b>Staré Město u Karviné</b> (LV 166, 1942, 10001, 2060, 2091, 2330), <b>Karviná-město</b> (LV 10001, 4613, 4885, 4947, 5013, 5917, 6906, 8573, 9104, 9296, 9297, 9298, 9299, 9300, 9301, 9302, 9303, 9304, 9305, 9306, 9307, 9308, 9309, 9310, 9311, 9312, 9313, 9316, 9317, 9318, , 9319, 9321, 9322, 9325, 9326, 9333, 9334, 9339, 9340, 9342, 9343, 9344, 9345, 9346, 9347, 9348, 9349, 9353, 9354, 9895, 9896), <b>Dolní Marklovice</b> (LV 2231)
12e.		Vyrození KÚ pro MSK o provedeném vkladu do KN sp.zn. V-3030/2020-803, V-3029/2020-803, V-4907/2020-803 ve věci výmazu zástavních práv k bytovým jednotkám na LV 9303, 9305, 9309, 9317, 9319 pro KÚ Karviná -město
12f.		soutěž zastaveného majetku a pozemků na účtech 021 a 031
12g.		Výpisy z OR obchodních korporací založených SMK (IČO 25857444 a 65138082) + výroční zprávy těchto obchodních korporací za rok 2019 a sbírky listin k obchodním korporacím vedeným KS v Ostravě C 22459, Dr 1626 a B 1215
12h.		vyjádření SMK k doporučení z dílčího přezkoumání hospodaření hospodaření
12i.		směrnice pro hospodaření s majetkem ze dne 8. 4. 2020 a 16. 12. 2020
12j.		Organizační řád Magistrátu města Karviné ze dne 11. 3. 2020
12k.		evidence úřední desky v letech 2019 a 2020
12l.		Bankovní zpráva pro auditora klienta vydaná ČS a.s. o zůstatcích na bankovních účtech k 31. 12. 2020 ze dne 16. 3. 2021
12m.		Bankovní zpráva pro auditora klienta vydaná KB a.s. o zůstatcích na bankovních účtech k 31. 12. 2020 ze dne 17. 3. 2021
12n.		Bankovní zpráva pro auditora klienta vydaná ČSOB a.s. o zůstatcích na bankovních účtech k 31. 12. 2020 č.j. 2194/2021
12o.		Plán auditní činnosti na rok 2020, plán kontrolní činnosti na rok 2020
12p.		Zpráva o výsledcích finančních kontrol za rok 2020
12q.		Konfirmace právníků města číslo jednací SMK/026793/2021 ze dne 9. 3. 2021

PČ	Druh dokladu, dokumentu nebo písemnosti	specifikace dokladu, dokumentu, písemnosti nebo elektronického odkazu
12r.		webové stránky města <a href="http://www.karvina.cz">www.karvina.cz</a>
12s.		Směrnice k řízení příspěvkových organizací zřízených SMK ze dne 29. 1. 2020
12t.		Finanční vypořádání dotací poskytnutých Moravskoslezskému kraji na spolufinancování projektu "Kotlíkové dotace v MSK - II. výzva a kotlíkové dotace v MSK III. Výzva" č.j. MSK/9314/2021 a MSK/12934/2021
12u.		Dotační program "Podpora tělovýchovných a sportovních aktivit pro rok 2020"
12w.		Podmínky dotačního programu Fondu primátora města Karviné - podpora kulturních aktivit v oblastech využití volného času dětí a mládeže, zájmové činnosti a ostatních aktivit pro rok 2020
12x.		Směrnice o přijatých transferech ze dne 22. 7. 2020
12y.		Znalecký posudek o ceně nemovitosti č. 3286 - 219/2007
12z.		Směrnice o aplikaci zákona o zadávání veřejných zakázek ze dne 15. 5. 2019
12aa.		Platební výměry č. 3/2020 a 5/2020 na odvod za porušení rozpočtové kázně + žádost o prominutí penále ze dne 13. 11. 2020 + Oznámení o rozhodnutí zastupitelstva MK o prominutí penále a odvodu za porušení rozpočtové kázně č.j. SMK/15976/2020
12ab.		Platební výměry č. 1/2020 a 2/2020 na odvod za porušení rozpočtové kázně + žádost o prominutí penále ze dne 14. 10. 2020 + Oznámení o rozhodnutí zastupitelstva MK o prominutí penále a odvodu za porušení rozpočtové kázně č.j. SMK/141178/2020
12ac.		platební výměry 2-1187/2018, 2-619/2018, 2-78/2018, 2-75/2018, 1-1187/2018, 1-1025/2018, 1-619/2018, 1-78/2018, 1-75/2018,
12ad.		Výzva k vrácení dotace č.j. SMK/126194/2020
12ae.		Oznámení o zániku zástavního práva vydané komerční bankou ze dne 25. 2. 2020

# Příloha č. 1. k usnesení ZM Karviné č.463

## Příloha

### Příloha č. 1 k usnesení

Návrh finančního vypořádání statutárního města Karviné za rok 2020 (údaje v Kč)

<b>Počáteční stav na bankovních účtech (k 1.1.2020)</b>	<b>1 037 427 797,16</b>
saldo příjmů a výdajů	26 641 391,99
uhrazené splátky úvěrů	0,00
operace z peněžních účtů organizace nemající charakter příjmů a výdajů vládního sektoru	-73 219,43
nerealizované kursové rozdíly pohybů na devizových účtech	36 377,45
<b>konečný stav na bankovních účtech (k 31.12.2020)</b>	<b>1 064 032 347,17</b>
zálohové použití FRR (zapojeno do rozpočtu 2021)	-433 165 495,40
<b>rozdíl</b>	<b>630 866 851,77</b>

**A) Účelově vázané finanční prostředky** **51 246 476,20**

Orj/pododdíl/Závazný ukazatel rozpočtu/účel	Kč
<b>01-Odbor majetkový</b>	
<b>221 Pozemní komunikace</b>	
<b>221 výdaje Fondu statické dopravy</b>	<b>13 673 478,34</b>
<i>Fond statické dopravy (zůstatek)</i>	<i>13 673 478,34</i>
<b>02-Odbor školství a rozvoje</b>	
<b>329 Ostatní činnost a nspecifikované výdaje</b>	
<b>329 ostatní výdaje</b>	<b>466 450,00</b>
<i>Fond primátora města Karviné (zůstatek)</i>	<i>420 550,00</i>
<i>nevyčerpaný příspěvek Nadace OKD na Workshopy podnikavosti</i>	<i>45 900,00</i>
<b>331 Kultura</b>	
<b>331 ostatní výdaje</b>	<b>3 266 006,00</b>
<i>Fond primátora města Karviné (zůstatek)</i>	<i>3 266 006,00</i>
<b>341 Sport</b>	
<b>341 příspěvky města sportu ostatní</b>	<b>1 649 613,39</b>
<i>Fond primátora města Karviné (zůstatek)</i>	<i>1 649 613,39</i>
<b>342 Zájmová činnost a rekreace</b>	
<b>342 ostatní výdaje</b>	<b>673 452,00</b>
<i>Fond primátora města Karviné (zůstatek)</i>	<i>673 452,00</i>
<b>359 Ostatní činnost ve zdravotnictví</b>	
<b>359 ozdravné programy</b>	<b>90 000,00</b>
<i>nevyčerpaný příspěvek Nadace OKD na ozdravný pobyt-Karviná lyžuje</i>	<i>90 000,00</i>
<b>361 Rozvoj bydlení a bytové hospodářství</b>	
<b>361 finanční podpora individuální bytové výstavby</b>	<b>17 100 000,00</b>
<i>Zásady pro poskytování individuální bytové výstavby (zůstatek)</i>	<i>17 100 000,00</i>
<b>371 Ochrana ovzduší a klimatu</b>	

Orj/pododdíl/Závazný ukazatel rozpočtu/účel	Kč
<b>371 ostatní výdaje</b>	<b>70 746,70</b>
<i>nedočerpaná dotace na podporu výměny kotlů - kotlíkoví specialisté</i>	<i>70 746,70</i>
<b>371 návratné finanční výpomoci</b>	<b>5 670 000,00</b>
<i>nedočerpaná dotace na podporu výměny kotlů - návratné finanční výpomoci</i>	<i>5 670 000,00</i>
<b>390 Ostatní činnosti související se službami pro obyvatelstvo</b>	
<b>390 ostatní výdaje</b>	<b>354 000,00</b>
<i>Fond primátora města Karviné (zůstatek)</i>	<i>354 000,00</i>
<b>03-Odbor komunálních služeb</b>	
<b>372 Nakládání s odpady</b>	
<b>372 ostatní výdaje</b>	<b>3 413 956,02</b>
<i>příspěvky EKO-KOM, a.s. a ASEKOL s.r.o. na odpadové hospodářství</i>	<i>3 413 956,02</i>
<b>07-Odbor ekonomický</b>	
<b>611 Zastupitelské orgány a volby</b>	
<b>611 sociální fond</b>	<b>163 351,00</b>
<i>sociální fond (zůstatek a vyúčtování) UF</i>	<i>163 351,00</i>
<b>617 Regionální a místní správa</b>	
<b>617 sociální fond</b>	<b>3 856 750,94</b>
<i>sociální fond (zůstatek a vyúčtování) MMK</i>	<i>3 856 750,94</i>
<b>15-Městská policie Karviná</b>	
<b>531 Bezpečnost a veřejný pořádek</b>	
<b>531 sociální fond</b>	<b>798 671,81</b>
<i>sociální fond (zůstatek a vyúčtování) MP</i>	<i>798 671,81</i>
<b>Celkový součet</b>	<b>51 246 476,20</b>

<b>B) Rezervy</b>	<b>436 307 750,31</b>
pozastávky - investiční a neinvestiční splatné po roce 2021	59 290,00
dary na nový útulek	258 925,00
majetkové vypořádání bytového družstva Karviná	15 912 439,59
rezerva	281 760 585,07
rezerva na investiční dotaci STaRS, s.r.o. na projekt „Stavební úpravy Rekonstrukce krytého bazénu v Karviné“	118 000 000,00
rezerva na kanalizace (účet cizích prostředků)	20 316 510,65

**C) Volné prostředky k zapojení do rozpočtu 2021** **163 629 135,91**

Orj/pododdíl/Závazný ukazatel rozpočtu/účel	Kč
<b>01-Odbor majetkový</b>	
<b>212 Ostatní odvětvové a oborové záležitosti v průmyslu a stavebnictví</b>	
<b>212 Akce - Výkupy pozemků průmyslové zóny Nad Barborou</b>	<b>45 000 000,00</b>
<i>navýšení výdajů na výkupy pozemků průmyslové zóny Nad Barborou</i>	<i>45 000 000,00</i>
<b>221 Pozemní komunikace</b>	
<b>221 opravy</b>	<b>53 553 372,47</b>
<i>opravy komunikací a chodníků</i>	<i>52 500 000,00</i>

Orj/pododdíl/Závazný ukazatel rozpočtu/účel	Kč
<i>Akce - Most M 59/9 přes Louckou Mlýnku u pily v Karviné-Loukách</i>	602 000,00
<i>Akce - Oprava chodníku podél nemocnice ul. Tř. 17. listopadu v Karviné-Ráji od Tesca po ul. Vydmuchov</i>	215 356,62
<i>Akce - Oprava chodníku před čp. 2807-2816 na ul. Bratr. Veverkových v Karviné-Hranicích</i>	236 015,85
<b>221 ostatní výdaje</b>	<b>5 000 000,00</b>
<i>cyklostezka okolo Karvinského moře</i>	5 000 000,00
<b>232 Odvádění a čištění odpadních vod</b>	
<b>232 ostatní výdaje</b>	<b>91 960,00</b>
<i>Akce - Odvod dešťových vod podél ul. Hlíny v Karviné - Starém Městě</i>	91 960,00
<b>311 Předškolní a základní vzdělávání</b>	
<b>311 ostatní výdaje</b>	<b>992 000,00</b>
<i>Akce - Oprava kanalizace v areálu ZŠ a MŠ Prameny v Karviné-Ráji</i>	992 000,00
<b>341 Sport</b>	
<b>341 sportovní zařízení v majetku města</b>	<b>1 500 000,00</b>
<i>navýšení výdajů na údržbu Městského fotbalového stadiónu</i>	1 500 000,00
<b>342 Zájmová činnost a rekreace</b>	
<b>342 ostatní výdaje</b>	<b>200 000,00</b>
<i>provozní výdaje na volnočasový sportovní areál u Obchodní akademie v Karviné-Hranicích</i>	200 000,00
<b>342 Akce - Volnočasový sportovní areál u Obchodní akademie v Karviné-Hranicích</b>	<b>3 000 000,00</b>
<i>navýšení výdajů</i>	3 000 000,00
<b>351 Ambulantní péče</b>	
<b>351 ostatní výdaje</b>	<b>1 000 000,00</b>
<i>navýšení výdajů na Polikliniku ul. Žižkova čp. 2379</i>	1 000 000,00
<b>361 Rozvoj bydlení a bytové hospodářství</b>	
<b>361 ostatní výdaje</b>	<b>10 605 000,00</b>
<i>oprava oken objektu Kašparova čp. 2978 (Galaxie)</i>	4 000 000,00
<i>oprava fasády a oken objektu Leonovova čp. 1795 (Obchodní akademie)</i>	6 000 000,00
<i>opravy bytů v domech pro seniory U Lesa čp. 871 v Karviné-Ráji</i>	500 000,00
<i>oprava kanalizace objektu Mírová čp. 1434 (Akademie J.A.Komenského)</i>	105 000,00
<b>363 Komunální služby a územní rozvoj</b>	
<b>363 ostatní výdaje</b>	<b>6 000 000,00</b>
<i>Akce - Oprava okolí Prioru</i>	6 000 000,00
<b>363 pohřebnictví</b>	<b>200 000,00</b>
<i>navýšení výdajů na pohřby zesnulých</i>	200 000,00
<b>617 Regionální a místní správa</b>	
<b>617 ostatní výdaje</b>	<b>3 000 000,00</b>
<i>Akce - Úpravy podkroví budovy B MMK</i>	2 000 000,00
<i>Akce - Rekonstrukce kotelny v budově radnice v Karviné-Fryštátě</i>	1 000 000,00
<b>02-Odbor školství a rozvoje</b>	
<b>214 Vnitřní obchod, služby a cestovní ruch</b>	
<b>214 cestovní ruch</b>	<b>500 000,00</b>
<i>aplikace informující občany o dění ve městě</i>	500 000,00
<b>363 Komunální služby a územní rozvoj</b>	
<b>363 ostatní výdaje</b>	<b>1 150 000,00</b>
<i>pasportizace důlních škod</i>	150 000,00

Orj/pododdíl/Závazný ukazatel rozpočtu/účel	Kč
<i>projektová příprava na nové programové období</i>	1 000 000,00
<b>363 územně plánovací dokumentace a podklady</b>	<b>2 630 677,44</b>
<i>Karviná všemi deseti</i>	<i>2 630 677,44</i>
<b>03-Odbor komunálních služeb</b>	
<b>101 Zemědělská a potravinářská činnost a rozvoj</b>	
<b>101 zvířecí útulky</b>	<b>100 000,00</b>
<i>navýšení výdajů na energie</i>	<i>100 000,00</i>
<b>101 ostatní výdaje</b>	<b>300 000,00</b>
<i>navýšení výdajů na kastrace psů a koček</i>	<i>250 000,00</i>
<i>deratizace</i>	<i>50 000,00</i>
<b>221 Pozemní komunikace</b>	
<b>221 zimní údržba</b>	<b>2 000 000,00</b>
<i>navýšení výdajů na zimní údržbu</i>	<i>2 000 000,00</i>
<b>221 opravy</b>	<b>2 800 000,00</b>
<i>vybudování výstupních ostrůvků na bus zastávkách</i>	<i>600 000,00</i>
<i>oprava předláždění dvorní části včetně výměny odvodňovacích žlabů na ul. Borovského u čp. 2002-2010 v Karviné-Mizerově</i>	<i>1 200 000,00</i>
<i>opravy kaveren</i>	<i>1 000 000,00</i>
<b>221 ostatní výdaje</b>	<b>2 068 000,00</b>
<i>přechod pro chodce na ul. Čsl. armády u ZŠ a MŠ Mendelova v Karviné-Hranicích</i>	<i>1 868 000,00</i>
<i>dopravní návrh pro zřízení místa pro přecházení na křižovatce ul. Fryštátská a ul. K. Šlívky v Karviné-Fryštátě</i>	<i>200 000,00</i>
<b>222 Silniční doprava</b>	
<b>222 ostatní výdaje</b>	<b>147 319,00</b>
<i>navýšení výdajů na odtahy vozidel</i>	<i>130 000,00</i>
<i>pojistné plnění z roku 2020</i>	<i>17 319,00</i>
<b>332 Ochrana památek a péče o kulturní dědictví a národní a historické povědomí</b>	
<b>332 ostatní výdaje</b>	<b>845 000,00</b>
<i>oprava kašny naproti sauny v Karviné-Fryštátě</i>	<i>845 000,00</i>
<b>342 Zájmová činnost a rekreace</b>	
<b>342 ostatní výdaje</b>	<b>305 522,00</b>
<i>navýšení výdajů na likvidace nevyužívaných pískovišť</i>	<i>150 000,00</i>
<i>navýšení výdajů na herní prvky dětských atrakcí</i>	<i>150 000,00</i>
<i>pojistné plnění z roku 2020</i>	<i>5 522,00</i>
<b>363 Komunální služby a územní rozvoj</b>	
<b>363 ostatní výdaje</b>	<b>2 250 000,00</b>
<i>oprava fontány Tuleň v Karviné-N. Městě</i>	<i>1 600 000,00</i>
<i>navýšení výdajů na opravy laviček</i>	<i>350 000,00</i>
<i>převlékárna a lehátka na Karvinském moři</i>	<i>300 000,00</i>
<b>363 veřejné osvětlení</b>	<b>6 999 190,00</b>
<i>navýšení výdajů na opravy veřejného osvětlení</i>	<i>4 000 000,00</i>
<i>oprava veřejného osvětlení na ul. Nádražní v Karviné-Fryštátě</i>	<i>2 904 000,00</i>
<i>napojení Workout v Dubině v Karviné-Mizerově</i>	<i>35 000,00</i>
<i>pojistné plnění z roku 2020</i>	<i>60 190,00</i>
<b>372 Nakládání s odpady</b>	

Orj/pododdíl/Závazný ukazatel rozpočtu/účel	Kč
<b>372 ostatní výdaje</b>	<b>4 020 597,00</b>
<i>zvýšení četnosti svozů odpadů</i>	<i>2 000 000,00</i>
<i>oplocení kontejnerových stání</i>	<i>300 000,00</i>
<i>pořízení nových odpadkových košů</i>	<i>200 000,00</i>
<i>pojistné plnění z roku 2020</i>	<i>20 597,00</i>
<i>navýšení cen za likvidace odpadů</i>	<i>1 500 000,00</i>
<b>374 Ochrana přírody a krajiny</b>	
<b>374 veřejná zeleň</b>	<b>1 400 000,00</b>
<i>navýšení výdajů na povýsadbovou péči</i>	<i>50 000,00</i>
<i>navýšení výdajů na sečení bezprizorních ploch</i>	<i>250 000,00</i>
<i>dendrologické průzkumy</i>	<i>200 000,00</i>
<i>výsadby dřevin</i>	<i>800 000,00</i>
<i>výsadby na kruhových objezdech</i>	<i>100 000,00</i>
<b>374 ostatní výdaje</b>	<b>350 000,00</b>
<i>zoo koutek</i>	<i>350 000,00</i>
<b>04-Odbor stavební a životního prostředí</b>	
<b>363 Komunální služby a územní rozvoj</b>	
<b>363 územně plánovací dokumentace a podklady</b>	<b>925 650,00</b>
<i>změna č 2 územního plánu</i>	<i>925 650,00</i>
<b>08-Odbor sociální</b>	
<b>342 Zájmová činnost a rekreace</b>	
<b>342 kluby seniorů a spolkový dům</b>	<b>20 000,00</b>
<i>navýšení na mzdy</i>	<i>20 000,00</i>
<b>431 Sociální poradenství</b>	
<b>431 příspěvky na sociální péči</b>	<b>36 000,00</b>
<i>příspěvky</i>	<i>36 000,00</i>
<b>434 Sociální rehabilitace a ostatní sociální péče a pomoc</b>	
<b>434 ostatní výdaje</b>	<b>10 000,00</b>
<i>navýšení na mzdy terénních pracovníků</i>	<i>10 000,00</i>
<b>435 Sociální služby v oblasti sociální péče</b>	
<b>435 příspěvky na sociální péči</b>	<b>140 000,00</b>
<i>příspěvky</i>	<i>140 000,00</i>
<b>617 Regionální a místní správa</b>	
<b>617 ostatní výdaje</b>	<b>60 000,00</b>
<i>případová konference OSPOD</i>	<i>60 000,00</i>
<b>11-Odbor organizační</b>	
<b>332 Ochrana památek a péče o kulturní dědictví a národní a historické povědomí</b>	
<b>332 Zámek Fryštát</b>	<b>130 000,00</b>
<i>malování</i>	<i>130 000,00</i>
<b>521 Ochrana obyvatelstva</b>	
<b>521 ostatní výdaje</b>	<b>630 000,00</b>
<i>protiepidemická opatření</i>	<i>630 000,00</i>
<b>617 Regionální a místní správa</b>	
<b>617 ostatní výdaje</b>	<b>520 000,00</b>



<b>Orj/pododdíl/Závazný ukazatel rozpočtu/účel</b>	<b>Kč</b>
<i>LED osvětlení do kanceláří budov A a D</i>	<i>220 000,00</i>
<i>externí právní služby</i>	<i>300 000,00</i>
<b>617 výpočetní technika</b>	<b>1 898 848,00</b>
<i>rekonstrukce datové sítě Juventus</i>	<i>300 000,00</i>
<i>výměna záložních zdrojů UPS</i>	<i>550 000,00</i>
<i>opravy EPS, EZS a turniketů na MFS</i>	<i>250 000,00</i>
<i>pořízení rozšířených funkcionalit systému iQ Metropolis pro MPK</i>	<i>518 848,00</i>
<i>elektronické schvalování dokumentů - eProcesy na ZŠ a MŠ</i>	<i>280 000,00</i>
<b>13-Oddělení Kancelář primátora</b>	
<b>617 Regionální a místní správa</b>	
<b>617 ostatní výdaje</b>	<b>40 000,00</b>
<i>jednání Benchmarkingové iniciativy 2005</i>	<i>40 000,00</i>
<b>15-Městská policie Karviná</b>	
<b>531 Bezpečnost a veřejný pořádek</b>	
<b>531 ostatní výdaje</b>	<b>380 000,00</b>
<i>navýšení výdajů na opravy a údržbu</i>	<i>300 000,00</i>
<i>specializovaná školení</i>	<i>50 000,00</i>
<i>služební pes</i>	<i>30 000,00</i>
<b>531 autoprovaz</b>	<b>830 000,00</b>
<i>nové vozidlo</i>	<i>750 000,00</i>
<i>výstražné majáky</i>	<i>80 000,00</i>
<b>Celkový součet</b>	<b>163 629 135,91</b>

# Příloha Příloha č. 2. k usnesení ZM Karviné č.463

## Příloha č. 2 k usnesení

### Rekapitulace rozpočtových opatření schválených Radou města Karviné ve 4. čtvrtletí 2020

údaje v Kč

text	zdroje	výdaje
------	--------	--------

#### RO 153- usnesení Rady města Karviné č. 1751 konané dne 7. 10. 2020

Zapojení příjmu z prodeje roušek na poskytnutí daru obecně prospěšné společnosti ADRA, o.p.s. IČ: 61388122

##### 2 Nedaňové příjmy

211 Příjmy z vlastní činnosti	193 490,79	
<b>435 Sociální služby v oblasti sociální péče</b>		
435 příspěvky na sociální péči		193 490,79

#### RO 154- usnesení Rady města Karviné č. 1751 konané dne 7. 10. 2020

Zapojení náhrad od pojišťovacích ústavů za pojistné události.

##### 2 Nedaňové příjmy

232 Ostatní nedaňové příjmy	22 157,00	
<b>363 Komunální služby a územní rozvoj</b>		
363 pohřebnictví		22 157,00

#### RO 155- usnesení Rady města Karviné č. 1751 konané dne 7. 10. 2020

Vratka části dotace poskytnuté příspěvkové organizaci Sociální služby Karviná na projekt "Podpora služeb sociální prevence 2" v rámci Operačního programu Zaměstnanost (ÚZ 253,13013).

##### 2 Nedaňové příjmy

222 Přijaté vratky transferů a ostatní příjmy z finančního vypořádání	87 659,00	
<b>640 Ostatní činnosti</b>		
640 finanční vypořádání		87 659,00

#### RO 156- usnesení Rady města Karviné č. 1751 konané dne 7. 10. 2020

Vratka části dotace poskytnuté příspěvkové organizaci ZŠ a MŠ Školská na projekt "Zkvalitňujeme předškolní a školní vzdělávání v Základní škole a Mateřské škole Školská, Karviná, příspěvková organizace" v rámci Operačního programu Výzkum, vývoj a vzdělávání (ÚZ 33063).

##### 2 Nedaňové příjmy

222 Přijaté vratky transferů a ostatní příjmy z finančního vypořádání	3 227,00	
<b>640 Ostatní činnosti</b>		
640 finanční vypořádání		3 227,00

#### RO 157- usnesení Rady města Karviné č. 1751 konané dne 7. 10. 2020

Zapojení dotace na projekt "Budování pevného základu pro další život III" v oblasti prioritní osy 3 Rovný přístup ke kvalitnímu předškolnímu, primárnímu a sekundárnímu vzdělání Operačního programu Výzkum, vývoj a vzdělávání pro příspěvkovou organizaci ZŠ a MŠ Dělnická (ÚZ 33063).

##### 4 Přijaté transfery

411 Neinvestiční přijaté transfery od veřejných rozpočtů ústřední úrovně	1 596 504,00	
<b>311 Předškolní a základní vzdělávání</b>		
311 účelové transfery ZŠ a MŠ - ZŠ a MŠ Dělnická - Projekt "Budování pevného základu pro další život III" pro ZŠ a MŠ Dělnická		1 596 504,00

# Příloha

## Příloha č. 2 k usnesení

text	zdroje	výdaje
------	--------	--------

### RO 158- usnesení Rady města Karviné č. 1751 konané dne 7. 10. 2020

Přesun mezi závaznými ukazateli.

221 Pozemní komunikace		
221 Akce - Úprava ul. Svatopluka Čecha		-1 193 592,28
221 opravy		1 193 592,28

### RO 159- usnesení Rady města Karviné č. 1751 konané dne 7. 10. 2020

Přesun mezi závaznými ukazateli.

342 Zájmová činnost a rekreace		
342 ostatní výdaje		-720 738,89
342 Akce - Dětské dopravní hřiště a rekreačně-sportovní areál v Karviné-Ráji		720 738,89

### RO 160- usnesení Rady města Karviné č. 1751 konané dne 7. 10. 2020

Přesun mezi závaznými ukazateli.

361 Rozvoj bydlení a bytové hospodářství		
361 Akce - Zateplení bytového domu U Lesa č.p. 871 v Karviné-Ráji		-5 200 000,00
531 Bezpečnost a veřejný pořádek		
531 ostatní výdaje		5 200 000,00

### RO 161- usnesení Rady města Karviné č. 1797 konané dne 21. 10. 2020

Zapojení náhrad od pojišťovacích ústavů za pojistné události.

2 Nedaňové příjmy		
232 Ostatní nedaňové příjmy	49 390,00	
531 Bezpečnost a veřejný pořádek		
531 autoprovaz		49 390,00

### RO 162- usnesení Rady města Karviné č. 1797 konané dne 21. 10. 2020

Zapojení přeplatků záloh z vyúčtování energií za rok 2019.

2 Nedaňové příjmy		
232 Ostatní nedaňové příjmy	76 149,94	
531 Bezpečnost a veřejný pořádek		
531 energie		76 149,94

### RO 163- usnesení Rady města Karviné č. 1797 konané dne 21. 10. 2020

Zapojení finančních prostředků za odtah vozidla k proplacení faktury odtahové služby.

2 Nedaňové příjmy		
232 Ostatní nedaňové příjmy	2 100,00	
531 Bezpečnost a veřejný pořádek		
531 ostatní výdaje		2 100,00

# Příloha

## Příloha č. 2 k usnesení

text	zdroje	výdaje
------	--------	--------

### RO 164- usnesení Rady města Karviné č. 1797 konané dne 21. 10. 2020

Zapojení 2. splátky dotace na pokrytí výdajů na činnosti vykonávané obcí s rozšířenou působností v agendě sociálně-právní ochrany dětí na rok 2020 (ÚZ 13011).

4 Přijaté transfery		
411 Neinvestiční přijaté transfery od veřejných rozpočtů ústřední úrovně	6 613 650,00	
617 Regionální a místní správa		
617 platy a odměny včetně odvodů		6 613 650,00

### RO 165- usnesení Rady města Karviné č. 1797 konané dne 21. 10. 2020

Zapojení doplatku dotace na pokrytí výdajů na činnosti vykonávané obcí s rozšířenou působností v agendě sociálně-právní ochrany dětí na rok 2019 (ÚZ 13011).

4 Přijaté transfery		
411 Neinvestiční přijaté transfery od veřejných rozpočtů ústřední úrovně	978 152,04	
617 Regionální a místní správa		
617 platy a odměny včetně odvodů		978 152,04

### RO 166- usnesení Rady města Karviné č. 1797 konané dne 21. 10. 2020

Přesun mezi závaznými ukazateli.

363 Komunální služby a územní rozvoj		
363 ostatní výdaje		-5 000,00
374 Ochrana přírody a krajiny		
374 ostatní výdaje		5 000,00

### RO 167- usnesení Rady města Karviné č. 1797 konané dne 21. 10. 2020

Přesun mezi závaznými ukazateli.

531 Bezpečnost a veřejný pořádek		
531 ostatní výdaje		-43 291,00
617 Regionální a místní správa		
617 Projekt - Rozvoj MKDS 2020		43 291,00

### RO 168- usnesení Rady města Karviné č. 1797 konané dne 21. 10. 2020

Přesun mezi závaznými ukazateli.

617 Regionální a místní správa		
617 výpočetní technika		-2 825 494,45
617 Projekt - Rozvoj MKDS 2020		2 825 494,45

## Příloha

### Příloha č. 2 k usnesení

text	zdroje	výdaje
------	--------	--------

#### RO 169- usnesení Rady města Karviné č. 1797 konané dne 21. 10. 2020

Přesun mezi závaznými ukazateli.

617 Regionální a místní správa		
617 platy a odměny včetně odvodů		-7 591 802,04
640 Ostatní činnosti		
640 finanční vypořádání		7 591 802,04

#### RO 170- usnesení Rady města Karviné č. 1798 konané dne 21. 10. 2020

Přesun z příspěvku do fondu investic na příspěvek na provoz příspěvkových organizací základních a mateřských škol.

311 Předškolní a základní vzdělávání		
311 účelové transfery ZŠ a MŠ - ostatní - příspěvek do fondu investic		-555 640,00
311 příspěvek na provoz ZŠ a MŠ - ZŠ a MŠ Dělnická		356 000,00
311 příspěvek na provoz ZŠ a MŠ - ZŠ a MŠ Prameny		199 640,00

#### RO 171- usnesení Rady města Karviné č. 1832 konané dne 4. 11. 2020

Zapojení příjmů z vypořádání důlních škod.

2 Nedaňové příjmy		
232 Ostatní nedaňové příjmy	3 444 164,00	
221 Pozemní komunikace		
221 opravy		3 444 164,00

#### RO 172- usnesení Rady města Karviné č. 1832 konané dne 4. 11. 2020

Zapojení náhrad od pojišťovacích ústavů za pojistné události.

2 Nedaňové příjmy		
232 Ostatní nedaňové příjmy	4 903,00	
342 Zájmová činnost a rekreace		
342 ostatní výdaje		4 903,00

#### RO 173- usnesení Rady města Karviné č. 1832 konané dne 4. 11. 2020

Zapojení náhrad od pojišťovacích ústavů za pojistné události.

2 Nedaňové příjmy		
232 Ostatní nedaňové příjmy	251 727,00	
361 Rozvoj bydlení a bytové hospodářství		
361 ostatní výdaje		251 727,00

#### RO 174- usnesení Rady města Karviné č. 1832 konané dne 4. 11. 2020

Zapojení náhrad od pojišťovacích ústavů za pojistné události.

2 Nedaňové příjmy		
232 Ostatní nedaňové příjmy	23 903,00	
342 Zájmová činnost a rekreace		
342 kluby seniorů a spolkový dům		23 903,00

## Příloha

### Příloha č. 2 k usnesení

text	zdroje	výdaje
------	--------	--------

#### RO 175- usnesení Rady města Karviné č. 1832 konané dne 4. 11. 2020

Zapojení rezervy na obnovu vodovodů a kanalizací.

2 Nedaňové příjmy		
232 Ostatní nedaňové příjmy	163 170,92	
232 Odvádění a čištění odpadních vod		
232 ostatní výdaje		163 170,92

#### RO 176- usnesení Rady města Karviné č. 1832 konané dne 4. 11. 2020

Zapojení dotace na kompenzaci vícenákladů, výpadek zdrojů a kompenzační platbu pro zaměstnance sociálních služeb v souvislosti s epidemií Covid-19 pro Sociální služby Karviná (ÚZ 13351).

4 Přijaté transfery		
411 Neinvestiční přijaté transfery od veřejných rozpočtů ústřední úrovně	522 678,00	
434 Sociální rehabilitace a ostatní sociální péče a pomoc		
434 účelový transfer pro Sociální služby Karviná IČ: 70997136 - Dotace na financování zvýšených provozních výdajů a sanaci výpadků příjmů v souvislosti s epidemií COVID 19 pro SSK		522 678,00

#### RO 177- usnesení Rady města Karviné č. 1832 konané dne 4. 11. 2020

Zapojení dotace na podporu mimořádného finančního ohodnocení sociálních pracovníků na obecních úřadech v souvislosti s epidemií COVID\_19 (ÚZ 13015).

4 Přijaté transfery		
411 Neinvestiční přijaté transfery od veřejných rozpočtů ústřední úrovně	212 984,00	
617 Regionální a místní správa		
617 platy a odměny včetně odvodů		212 984,00

#### RO 178- usnesení Rady města Karviné č. 1832 konané dne 4. 11. 2020

Přesun mezi závaznými ukazateli.

221 Pozemní komunikace		
221 ostatní výdaje		-25 000,00
222 Silniční doprava		
222 ostatní výdaje		6 000,00
222 Akce - Inteligentní dopravní systém na tř. 17. listopadu v Karviné		19 000,00

#### RO 179- usnesení Rady města Karviné č. 1832 konané dne 4. 11. 2020

Přesun mezi závaznými ukazateli.

437 Služby sociální prevence		
437 ostatní výdaje		-70 000,00
617 Regionální a místní správa		
617 výpočetní technika		70 000,00

# Příloha

## Příloha č. 2 k usnesení

text	zdroje	výdaje
------	--------	--------

<b>RO 180-</b> usnesení Rady města Karviné č. 1832 konané dne 4. 11. 2020		
Přesun mezi závaznými ukazateli.		
<b>531 Bezpečnost a veřejný pořádek</b>		
531 ostatní výdaje		-6 000,00
<b>521 Ochrana obyvatelstva</b>		
521 ostatní výdaje		6 000,00

<b>RO 181-</b> usnesení Rady města Karviné č. 1837 konané dne 4. 11. 2020		
Přesun mezi závaznými ukazateli		
<b>361 Rozvoj bydlení a bytové hospodářství</b>		
361 ostatní výdaje		-7 500 000,00
361 Akce - Oprava bytů 1+0 Borovského čp. 814 v Karviné-Ráji		7 500 000,00

<b>RO 182-</b> usnesení Rady města Karviné č. 1865 konané dne 18. 11. 2020		
Zapojení zálohy dotace na Projekt "Na Zámek zadarmo".		
<b>2 Nedaňové příjmy</b>		
211 Příjmy z vlastní činnosti	-79 135,00	
<b>4 Přijaté transfery</b>		
412 Neinvestiční přijaté transfery od veřejných rozpočtů územní úrovně	79 135,00	

<b>RO 183-</b> usnesení Rady města Karviné č. 1865 konané dne 18. 11. 2020		
Zapojení státního příspěvku na výkon pěstounské péče na pokrytí nákladů vynakládaných na zajišťování pomoci osobám pečujícím, osobám v evidenci nebo svěřeným dětem a na provádění dohledu nad pěstounskou péčí (ÚZ 13010).		
<b>4 Přijaté transfery</b>		
411 Neinvestiční přijaté transfery od veřejných rozpočtů ústřední úrovně	4 000,00	
<b>433 Sociální péče a pomoc manželství a rodinám</b>		
433 Projekt - Výkon pěstounské péče		4 000,00

<b>RO 184-</b> usnesení Rady města Karviné č. 1865 konané dne 18. 11. 2020		
Vratka části státního příspěvku na výkon pěstounské péče na pokrytí nákladů vynakládaných na zajišťování pomoci osobám pečujícím, osobám v evidenci nebo svěřeným dětem a na provádění dohledu nad pěstounskou péčí (ÚZ 13010).		
<b>4 Přijaté transfery</b>		
411 Neinvestiční přijaté transfery od veřejných rozpočtů ústřední úrovně	-28 000,00	
<b>433 Sociální péče a pomoc manželství a rodinám</b>		
433 Projekt - Výkon pěstounské péče		-28 000,00



# Příloha

## Příloha č. 2 k usnesení

text	zdroje	výdaje
------	--------	--------

### RO 185- usnesení Rady města Karviné č. 1865 konané dne 18. 11. 2020

Zapojení příspěvku na vytvoření pracovních příležitostí v rámci veřejně prospěšných prací 2020 (ÚZ 13101).

4 Přijaté transfery		
411 Neinvestiční přijaté transfery od veřejných rozpočtů ústřední úrovně	33 000,00	
531 Bezpečnost a veřejný pořádek		
531 Projekt - Veřejně prospěšné práce		33 000,00

### RO 186- usnesení Rady města Karviné č. 1865 konané dne 18. 11. 2020

Zapojení 1. splátek dotací na projekty "Poskytování bezplatné stravy dětem ohroženým chudobou ve školách z prostředků OP PMP v Moravskoslezském kraji IV" v rámci Operačního programu potravinové a materiální pomoci (ÚZ 13014).

4 Přijaté transfery		
412 Neinvestiční přijaté transfery od veřejných rozpočtů územní úrovně	2 438 550,45	
311 Předškolní a základní vzdělávání		
311 účelové transfery ZŠ a MŠ-ZŠ a MŠ Mendelova-Projekt "Poskytování bezplatné stravy dětem ohroženým chudobou ve školách z prostředků OP PMP v MSK" pro ZŠ a MŠ Mendelova		182 063,70
311 účelové transfery ZŠ a MŠ-ZŠ a MŠ Školská-Projekt "Poskytování bezplatné stravy dětem ohroženým chudobou ve školách z prostředků OP PMP v MSK" pro ZŠ a MŠ Školská		330 435,00
311 účelové transfery ZŠ a MŠ-ZŠ a MŠ Družby-Projekt "Poskytování bezplatné stravy dětem ohroženým chudobou ve školách z prostředků OP PMP v MSK" pro ZŠ a MŠ Družby		1 122 345,00
311 účelové transfery ZŠ a MŠ-ZŠ a MŠ Dělnická-Projekt "Poskytování bezplatné stravy dětem ohroženým chudobou ve školách z prostředků OP PMP v MSK" pro ZŠ a MŠ Dělnická		803 706,75

### RO 187- usnesení Rady města Karviné č. 1865 konané dne 18. 11. 2020

Přesun mezi závaznými ukazateli.

361 Rozvoj bydlení a bytové hospodářství		
361 Akce - Zateplení bytového domu U Lesa č.p. 871 v Karviné-Ráji		-3 000 000,00
311 Předškolní a základní vzdělávání		
311 účelové transfery ZŠ a MŠ - ZŠ a MŠ Mendelova - příspěvek do fondu investic		2 940 000,00
311 příspěvek na provoz ZŠ a MŠ - ZŠ a MŠ Mendelova		60 000,00

### RO 188- usnesení Rady města Karviné č. 1865 konané dne 18. 11. 2020

Přesun mezi závaznými ukazateli.

361 Rozvoj bydlení a bytové hospodářství		
361 Akce - Zateplení bytového domu U Lesa č.p. 871 v Karviné-Ráji		-1 000 000,00
369 Ostatní činnost v oblasti bydlení, komunálních služeb a územního rozvoje		
369 Akce - Areál OSP v Karviné-Hranicích		1 000 000,00

# Příloha

## Příloha č. 2 k usnesení

text	zdroje	výdaje
------	--------	--------

<b>RO 189- usnesení Rady města Karviné č. 1865 konané dne 18. 11. 2020</b>		
Přesun mezi závaznými ukazateli.		
<b>212 Ostatní odvětvové a oborové záležitosti v průmyslu a stavebnictví</b>		
212 průmyslové zóny		-200 000,00
<b>351 Ambulantní péče</b>		
351 ostatní výdaje		200 000,00

<b>RO 190- usnesení Rady města Karviné č. 1865 konané dne 18. 11. 2020</b>		
Přesun mezi závaznými ukazateli.		
<b>332 Ochrana památek a péče o kulturní dědictví a národní a historické povědomí</b>		
332 ostatní výdaje		-220 000,00
<b>374 Ochrana přírody a krajiny</b>		
374 ostatní výdaje		220 000,00

<b>RO 191- usnesení Rady města Karviné č. 1865 konané dne 18. 11. 2020</b>		
Přesun mezi závaznými ukazateli.		
<b>433 Sociální péče a pomoc manželství a rodinám</b>		
433 příspěvky na sociální péči		-40 000,00
<b>521 Ochrana obyvatelstva</b>		
521 ostatní výdaje		40 000,00

<b>RO 192- usnesení Rady města Karviné č. 1865 konané dne 18. 11. 2020</b>		
Přesun mezi závaznými ukazateli.		
<b>617 Regionální a místní správa</b>		
617 ostatní výdaje		-510 000,00
617 platy a odměny včetně odvodů		510 000,00

<b>RO 193- usnesení Rady města Karviné č. 1919 konané dne 2. 12. 2020</b>		
Snížení příspěvku na provoz příspěvkové organizace Středisko volného času JUVENTUS IČ: 08385891		
<b>323 Základní umělecké, jazykové a zájmové vzdělávání</b>		
323 příspěvek na provoz pro Středisko volného času JUVENTUS IČ: 08385891		-1 250 000,00
<b>640 Ostatní činnosti</b>		
640 finanční vypořádání		1 250 000,00

<b>RO 194- usnesení Rady města Karviné č. 1920 konané dne 2. 12. 2020</b>		
Zapojení vratky příspěvku na individuální bytovou výstavbu.		
<b>2 Nedaňové příjmy</b>		
221 Přijaté sankční platby	150 000,00	
<b>361 Rozvoj bydlení a bytové hospodářství</b>		
361 finanční podpora individuální bytové výstavby		150 000,00

## Příloha

### Příloha č. 2 k usnesení

text	zdroje	výdaje
------	--------	--------

#### RO 195- usnesení Rady města Karviné č. 1920 konané dne 2. 12. 2020

Zapojení náhrad od pojišťovacích ústavů za pojistné události.

2 Nedaňové příjmy		
232 Ostatní nedaňové příjmy	20 679,00	
531 Bezpečnost a veřejný pořádek		
531 autoprovaz		20 679,00

#### RO 196- usnesení Rady města Karviné č. 1920 konané dne 2. 12. 2020

Zapojení zálohové platby na projekt "Šablony III na Majáku" v oblasti prioritní osy 3 Rovný přístup ke kvalitnímu, předškolnímu, primárnímu a sekundárnímu vzdělávání Operačního programu Výzkum, vývoj a vzdělávání (ÚZ 33063).

4 Přijaté transfery		
411 Neinvestiční přijaté transfery od veřejných rozpočtů ústřední úrovně	734 368,00	
311 Předškolní a základní vzdělávání		
311 účelové transfery ZŠ a MŠ - ZŠ a MŠ Majakovského - Projekt "Šablony III na Majáku" pro ZŠ a MŠ Majakovského		734 368,00

#### RO 197- usnesení Rady města Karviné č. 1920 konané dne 2. 12. 2020

Zapojení zálohové platby na projekt "Šablony III. ZŠ a MŠ Borovského Karviná" v oblasti prioritní osy 3 Rovný přístup ke kvalitnímu, předškolnímu, primárnímu a sekundárnímu vzdělávání Operačního programu Výzkum, vývoj a vzdělávání (ÚZ 33063).

4 Přijaté transfery		
411 Neinvestiční přijaté transfery od veřejných rozpočtů ústřední úrovně	1 256 958,00	
311 Předškolní a základní vzdělávání		
311 účelové transfery ZŠ a MŠ Borovského - Projekt "Šablony III. - ZŠ a MŠ Borovského Karviná" pro ZŠ a MŠ Borovského		1 256 958,00

#### RO 198- usnesení Rady města Karviné č. 1920 konané dne 2. 12. 2020

Vratka dotace poskytnuté příspěvkové organizaci Regionální knihovna Karviná na projekt "Mladí na obzoru" v rámci programu Zájmové kulturní - mimoumělecké aktivity (ÚZ 34070).

4 Přijaté transfery		
411 Neinvestiční přijaté transfery od veřejných rozpočtů ústřední úrovně	-5 000,00	
331 Kultura		
331 účelový transfer pro Regionální knihovnu Karviná IČ: 00306355 - Projekt "Mladí na obzoru" pro RKK		-5 000,00

## Příloha

### Příloha č. 2 k usnesení

text	zdroje	výdaje
------	--------	--------

#### RO 199- usnesení Rady města Karviné č. 1920 konané dne 2. 12. 2020

Vratka části dotace poskytnuté příspěvkové organizaci Regionální knihovna Karviná na projekt "Zvyšování a prohlubování informační vzdělanosti knihovníků na Karvinsku" v rámci programu Veřejné informační služby knihoven (ÚZ 34053).

4 Přijaté transfery		
411 Neinvestiční přijaté transfery od veřejných rozpočtů ústřední úrovně	-11 000,00	
331 Kultura		
331 účelový transfer pro Regionální knihovnu Karviná IČ: 00306355 - Projekt "Zvyšování a prohlubování informační vzdělanosti knihovníků na Karvinsku" pro RKK		-11 000,00

#### RO 200- usnesení Rady města Karviné č. 1920 konané dne 2. 12. 2020

Zapojení příspěvku z Úřadu práce ČR na ochranné pracovní pomůcky a pracovní prostředky pro veřejnou službu (ÚZ 13017).

4 Přijaté transfery		
411 Neinvestiční přijaté transfery od veřejných rozpočtů ústřední úrovně	35 634,00	
363 Komunální služby a územní rozvoj		
363 ostatní výdaje		35 634,00

#### RO 201- usnesení Rady města Karviné č. 1920 konané dne 2. 12. 2020

Zapojení dotace na kompenzaci vícenákladů a výpadku zdrojů v sociálních službách v souvislosti s epidemií Covid\_19 pro Sociální služby Karviná (ÚZ 13351).

4 Přijaté transfery		
411 Neinvestiční přijaté transfery od veřejných rozpočtů ústřední úrovně	550 631,00	
434 Sociální rehabilitace a ostatní sociální péče a pomoc		
434 účelový transfer pro Sociální služby Karviná IČ: 70997136 - Dotace na financování zvýšených provozních výdajů a sanaci výpadků příjmů v souvislosti s epidemií COVID 19 pro SSK		550 631,00

#### RO 202- usnesení Rady města Karviné č. 1920 konané dne 2. 12. 2020

Zapojení příspěvku na vytvoření pracovních příležitostí v rámci veřejně prospěšných prací 2020 (ÚZ 13101).

4 Přijaté transfery		
411 Neinvestiční přijaté transfery od veřejných rozpočtů ústřední úrovně	33 000,00	
531 Bezpečnost a veřejný pořádek		
531 Projekt - Veřejně prospěšné práce		33 000,00

# Příloha

## Příloha č. 2 k usnesení

text	zdroje	výdaje
------	--------	--------

RO 203- usnesení Rady města Karviné č. 1920 konané dne 2. 12. 2020		
Přesun mezi závaznými ukazateli.		
101 Zemědělská a potravinářská činnost a rozvoj		
101 ostatní výdaje		-49 700,00
221 Pozemní komunikace		
221 ostatní výdaje		-2 500,00
332 Ochrana památek a péče o kulturní dědictví a národní a historické povědomí		
332 ostatní výdaje		52 200,00

RO 204- usnesení Rady města Karviné č. 1920 konané dne 2. 12. 2020		
Přesun mezi závaznými ukazateli.		
221 Pozemní komunikace		
221 Akce - Rekonstrukce propustku M32/5		-46 000,00
221 Akce - Oprava MK ul. Husova v Karviné-Fryštátě		46 000,00

RO 205- usnesení Rady města Karviné č. 1920 konané dne 2. 12. 2020		
Přesun mezi závaznými ukazateli.		
221 Pozemní komunikace		
221 ostatní výdaje		-255 093,00
221 Akce - Stavební úpravy komunikace na ul. Poutní v Karviné-Mizerově		255 093,00

RO 206- usnesení Rady města Karviné č. 1920 konané dne 2. 12. 2020		
Přesun mezi závaznými ukazateli.		
311 Předškolní a základní vzdělávání		
311 účelové transfery ZŠ a MŠ - ostatní - příspěvek do fondu investic		-100 000,00
311 příspěvek na provoz ZŠ a MŠ - ZŠ a MŠ Dělnická		100 000,00

RO 207- usnesení Rady města Karviné č. 1920 konané dne 2. 12. 2020		
Přesun mezi závaznými ukazateli.		
311 Předškolní a základní vzdělávání		
311 účelové transfery ZŠ a MŠ - ostatní - příspěvek do fondu investic		-427 023,00
311 příspěvek na provoz ZŠ a MŠ - ZŠ a MŠ Prameny		80 000,00
311 účelové transfery ZŠ a MŠ - ZŠ a MŠ Borovského - příspěvek na odpisy		97 000,00
311 účelové transfery ZŠ a MŠ - ZŠ a MŠ Cihelní - příspěvek na odpisy		80 744,00
311 účelové transfery ZŠ a MŠ - ZŠ a MŠ Družby - příspěvek na odpisy		57 588,00
311 účelové transfery ZŠ a MŠ - ZŠ a MŠ Prameny - příspěvek na odpisy		21 322,00
311 účelové transfery ZŠ a MŠ - ZŠ a MŠ U Lesa - příspěvek na odpisy		24 253,00
434 Sociální rehabilitace a ostatní sociální péče a pomoc		
434 účelový transfer pro Sociální služby Karviná IČ: 70997136 - příspěvek na odpisy		66 116,00

## Příloha

### Příloha č. 2 k usnesení

text	zdroje	výdaje
------	--------	--------

RO 208- usnesení Rady města Karviné č. 1920 konané dne 2. 12. 2020		
Přesun mezi závaznými ukazateli.		
<b>361 Rozvoj bydlení a bytové hospodářství</b>		
361 ostatní výdaje		-250 000,00
<b>351 Ambulantní péče</b>		
351 Akce - Budova č.p. 2379 na ul. Žižkova v Karviné-Mizerově		250 000,00

RO 209- usnesení Rady města Karviné č. 1920 konané dne 2. 12. 2020		
Přesun mezi závaznými ukazateli.		
<b>363 Komunální služby a územní rozvoj</b>		
363 ostatní výdaje		-600 000,00
<b>339 Ostatní činnosti v záležitostech kultury, církví a sdělovacích prostředků</b>		
339 celoměstské akce		-1 200 000,00
<b>371 Ochrana ovzduší a klimatu</b>		
371 Projekt - AIR TRITIA+		-581 000,00
<b>369 Ostatní činnost v oblasti bydlení, komunálních služeb a územního rozvoje</b>		
369 ostatní výdaje		-619 000,00
<b>341 Sport</b>		
341 příspěvky města sportu MFK Karviná a.s. IČ: 27795454		1 700 000,00
341 příspěvky města sportu HCB IČ: 42865123 na házenou - mládež		1 300 000,00

RO 210- usnesení Rady města Karviné č. 1920 konané dne 2. 12. 2020		
Přesun mezi závaznými ukazateli.		
<b>434 Sociální rehabilitace a ostatní sociální péče a pomoc</b>		
434 ostatní výdaje		-20 000,00
<b>521 Ochrana obyvatelstva</b>		
521 ostatní výdaje		20 000,00

RO 211- usnesení Rady města Karviné č. 1920 konané dne 2. 12. 2020		
Přesun mezi závaznými ukazateli.		
<b>531 Bezpečnost a veřejný pořádek</b>		
531 ostatní výdaje		-90 000,00
531 autoprovaz		90 000,00

RO 212- usnesení Rady města Karviné č. 1920 konané dne 2. 12. 2020		
Přesun mezi závaznými ukazateli.		
<b>640 Ostatní činnosti</b>		
640 finanční vypořádání		-323 742,00
<b>617 Regionální a místní správa</b>		
617 platy a odměny včetně odvodů		323 742,00

# Příloha

## Příloha č. 2 k usnesení

text	zdroje	výdaje
------	--------	--------

<b>RO 213- usnesení Rady města Karviné č. 1920 konané dne 2. 12. 2020</b>		
Přesun mezi závaznými ukazateli.		
<b>617 Regionální a místní správa</b>		
617 výpočetní technika		-78 000,00
617 Projekt - Rozvoj MKDS 2020		78 000,00

<b>RO 214- usnesení Rady města Karviné č. 1920 konané dne 2. 12. 2020</b>		
Přesun mezi závaznými ukazateli.		
<b>617 Regionální a místní správa</b>		
617 ostatní výdaje		-150 000,00
<b>611 Zastupitelské orgány a volby</b>		
611 volby		150 000,00

<b>RO 215- usnesení Rady města Karviné č. 1926 konané dne 2. 12. 2020</b>		
Přesun mezi závaznými ukazateli.		
<b>221 Pozemní komunikace</b>		
221 opravy		-7 000 000,00
221 Akce - Oprava komunikace na ul. Zahradní v Karviné-Fryštátě		7 000 000,00

<b>RO 216- usnesení Rady města Karviné č. 1929 konané dne 2. 12. 2020</b>		
Přesun mezi závaznými ukazateli.		
<b>531 Bezpečnost a veřejný pořádek</b>		
531 ostatní výdaje		-7 700 000,00
531 GO střech budov "A" a "C" Městské policie Karviná		7 700 000,00

<b>RO 217- usnesení Rady města Karviné č. 1967 konané dne 16. 12. 2020</b>		
Zapojení 2. zálohové platby dotace na Projekt "Na Zámek zadarmo".		
<b>2 Nedaňové příjmy</b>		
211 Příjmy z vlastní činnosti	-9 983,69	
<b>4 Přijaté transfery</b>		
412 Neinvestiční přijaté transfery od veřejných rozpočtů územní úrovně	9 983,69	

<b>RO 218- usnesení Rady města Karviné č. 1967 konané dne 16. 12. 2020</b>		
Zapojení příjmů z vypořádání důlních škod.		
<b>2 Nedaňové příjmy</b>		
232 Ostatní nedaňové příjmy	88 607,00	
<b>221 Pozemní komunikace</b>		
221 opravy		88 607,00



## Příloha

### Příloha č. 2 k usnesení

text	zdroje	výdaje
------	--------	--------

RO 219- usnesení Rady města Karviné č. 1967 konané dne 16. 12. 2020		
Zapojení náhrad od pojišťovacích ústavů za pojistné události.		
<b>2 Nedaňové příjmy</b>		
232 Ostatní nedaňové příjmy	26 555,00	
<b>361 Rozvoj bydlení a bytové hospodářství</b>		
361 ostatní výdaje		26 555,00

RO 220- usnesení Rady města Karviné č. 1967 konané dne 16. 12. 2020		
Zapojení náhrad od pojišťovacích ústavů za pojistné události.		
<b>2 Nedaňové příjmy</b>		
232 Ostatní nedaňové příjmy	17 709,00	
<b>341 Sport</b>		
341 sportovní zařízení v majetku města		17 709,00

RO 221- usnesení Rady města Karviné č. 1967 konané dne 16. 12. 2020		
Zapojení náhrad od pojišťovacích ústavů za pojistné události.		
<b>2 Nedaňové příjmy</b>		
232 Ostatní nedaňové příjmy	2 148,00	
<b>361 Rozvoj bydlení a bytové hospodářství</b>		
361 ostatní výdaje		2 148,00

RO 222- usnesení Rady města Karviné č. 1967 konané dne 16. 12. 2020		
Zapojení náhrad od pojišťovacích ústavů a úhrad spoluúčasti za pojistné události.		
<b>2 Nedaňové příjmy</b>		
232 Ostatní nedaňové příjmy	37 333,00	
<b>531 Bezpečnost a veřejný pořádek</b>		
531 autoprovaz		37 333,00

RO 223- usnesení Rady města Karviné č. 1967 konané dne 16. 12. 2020		
Zapojení přijatých náhrad na úhrady odtahové služby.		
<b>2 Nedaňové příjmy</b>		
232 Ostatní nedaňové příjmy	2 300,00	
<b>531 Bezpečnost a veřejný pořádek</b>		
531 ostatní výdaje		2 300,00

# Příloha

## Příloha č. 2 k usnesení

text	zdroje	výdaje
------	--------	--------

### RO 224- usnesení Rady města Karviné č. 1967 konané dne 16. 12. 2020

Zapojení 5. zálohové platby na projekt "Místní akční plán rozvoje vzdělávání v ORP Karviná II" v oblasti prioritní osy 3 Rovný přístup ke kvalitnímu předškolnímu, primárnímu a sekundárnímu vzdělávání Operačního programu Výzkum, vývoj a vzdělávání (ÚZ 33063).

4 Přijaté transfery		
411 Neinvestiční přijaté transfery od veřejných rozpočtů ústřední úrovně	1 682 492,03	
311 Předškolní a základní vzdělávání		
311 Projekt - Místní akční plán rozvoje vzdělávání v ORP Karviná II		1 682 492,03

### RO 225- usnesení Rady města Karviné č. 1967 konané dne 16. 12. 2020

Zapojení zálohové platby na projekt "Společně k lepšímu učení III" v oblasti prioritní osy 3 Rovný přístup ke kvalitnímu předškolnímu, primárnímu a sekundárnímu vzdělávání Operačního programu Výzkum, vývoj a

4 Přijaté transfery		
411 Neinvestiční přijaté transfery od veřejných rozpočtů ústřední úrovně	1 023 203,00	
311 Předškolní a základní vzdělávání		
311 účelové transfery ZŠ a MŠ - ZŠ a MŠ Družby - Projekt "Společně k lepšímu učení III" pro ZŠ a MŠ Družby		1 023 203,00

### RO 226- usnesení Rady města Karviné č. 1967 konané dne 16. 12. 2020

Zapojení zálohové platby na projekt "Od dvou do patnácti (let) III" v oblasti prioritní osy 3 Rovný přístup ke kvalitnímu předškolnímu, primárnímu a sekundárnímu vzdělávání Operačního programu Výzkum, vývoj a vzdělávání (ÚZ 33063).

4 Přijaté transfery		
411 Neinvestiční přijaté transfery od veřejných rozpočtů ústřední úrovně	1 209 370,00	
311 Předškolní a základní vzdělávání		
311 účelové transfery ZŠ a MŠ - ZŠ a MŠ Mendelova - Projekt "Od dvou do patnácti (let) III" pro ZŠ a MŠ Mendelova		1 209 370,00

### RO 227- usnesení Rady města Karviné č. 1967 konané dne 16. 12. 2020

Zapojení 2. zálohové platby na projekt "AD TECH" v rámci Programu Interreg V-A Slovenská republika-Česká republika (ÚZ 17051).

4 Přijaté transfery		
411 Neinvestiční přijaté transfery od veřejných rozpočtů ústřední úrovně	39 860,92	
329 Ostatní činnost a nespécifikované výdaje		
329 Projekt - AD TECH		39 860,92

## Příloha

### Příloha č. 2 k usnesení

text	zdroje	výdaje
------	--------	--------

#### RO 228- usnesení Rady města Karviné č. 1967 konané dne 16. 12. 2020

Přesun prostředků ve výši 2. zálohové platby dotace na realizaci projektu "AD TECH" z důvodu předfinancování.

329 Ostatní činnost a nespécifikované výdaje		
329 Projekt - AD TECH		-39 860,92
640 Ostatní činnosti		
640 finanční vypořádání		39 860,92

#### RO 229- usnesení Rady města Karviné č. 1967 konané dne 16. 12. 2020

Zapojení 2. části dotace na projekt "Strategické dokumenty statutárního města Karviné" v rámci Operačního programu Zaměstnanost (ÚZ 13013).

4 Přijaté transfery		
411 Neinvestiční přijaté transfery od veřejných rozpočtů ústřední úrovně	147 809,98	
363 Komunální služby a územní rozvoj		
363 Projekt - Strategické dokumenty statutárního města Karviné		147 809,98

#### RO 230- usnesení Rady města Karviné č. 1967 konané dne 16. 12. 2020

Zapojení příspěvku na vytvoření pracovních příležitostí v rámci veřejně prospěšných prací 2020 (ÚZ 13101).

4 Přijaté transfery		
411 Neinvestiční přijaté transfery od veřejných rozpočtů ústřední úrovně	33 000,00	
531 Bezpečnost a veřejný pořádek		
531 Projekt - Veřejně prospěšné práce		33 000,00

#### RO 231- usnesení Rady města Karviné č. 1967 konané dne 16. 12. 2020

Vratka části dotace na Projekt "Karviná - Asistent prevence kriminality" v rámci programu prevence kriminality pro rok 2020.

4 Přijaté transfery		
411 Neinvestiční přijaté transfery od veřejných rozpočtů ústřední úrovně	-64 405,00	
539 Ostatní záležitosti bezpečnosti a veřejného pořádku		
539 Projekt - Asistenti prevence kriminality		-64 405,00

#### RO 232- usnesení Rady města Karviné č. 1967 konané dne 16. 12. 2020

Zapojení dotace na úhradu výdajů jednotek sborů dobrovolných hasičů obcí (ÚZ 14004).

4 Přijaté transfery		
411 Neinvestiční přijaté transfery od veřejných rozpočtů ústřední úrovně	14 000,00	
551 Požární ochrana		
551 ostatní výdaje		14 000,00

## Příloha

### Příloha č. 2 k usnesení

text	zdroje	výdaje
------	--------	--------

#### RO 233- usnesení Rady města Karviné č. 1967 konané dne 16. 12. 2020

Zapojení navýšení dotace na pokrytí výdajů na činnosti vykonávané obcí s rozšířenou působností v agendě sociálně-právní ochrany dětí na rok 2020 (ÚZ 13011).

4 Přijaté transfery		
411 Neinvestiční přijaté transfery od veřejných rozpočtů ústřední úrovně	323 741,14	
617 Regionální a místní správa		
617 platy a odměny včetně odvodů		323 741,14

#### RO 234- usnesení Rady města Karviné č. 1967 konané dne 16. 12. 2020

Zapojení dotace na krytí výdajů vybraných obcí, městských částí a městských obvodů s působností obecního stavebního úřadu při přípravě sčítání lidu, domů a bytů v roce 2021 (ÚZ 98018, ÚZ 98030).

4 Přijaté transfery		
411 Neinvestiční přijaté transfery od veřejných rozpočtů ústřední úrovně	16 245,00	
614 Všeobecná vnitřní státní správa (nezařazená v jiných funkcích)		
614 ostatní výdaje		16 245,00

#### RO 235- usnesení Rady města Karviné č. 1967 konané dne 16. 12. 2020

Vratka části dotace poskytnuté příspěvkové organizaci Středisko volného času JUVENTUS na úhradu uznatelných nákladů, které souvisí s organizací okresních a krajských kol soutěží typu A a B a organizací okresních a krajských kol sportovních soutěží typu B vyhlášených MŠMT (ÚZ 133).

4 Přijaté transfery		
412 Neinvestiční přijaté transfery od veřejných rozpočtů územní úrovně	-317 153,46	
323 Základní umělecké, jazykové a zájmové vzdělávání		
323 účelový transfer pro Středisko volného času JUVENTUS IČ: 08385891 - Dotace na okresní a krajská kola soutěží typu A a B vyhlášených MŠMT pro SVČ Juventus		-55 550,46
323 účelový transfer pro Středisko volného času JUVENTUS IČ: 08385891 - Dotace na okresní a krajská kola sportovních soutěží typu B vyhlášených MŠMT pro SVČ Juventus		-261 603,00

#### RO 236- usnesení Rady města Karviné č. 1967 konané dne 16. 12. 2020

Zapojení úhrad za vyřízené přestupky.

4 Přijaté transfery		
412 Neinvestiční přijaté transfery od veřejných rozpočtů územní úrovně	1 500,00	
376 Správa v ochraně životního prostředí		
376 ostatní výdaje		1 500,00

# Příloha

## Příloha č. 2 k usnesení

text	zdroje	výdaje
------	--------	--------

### RO 237- usnesení Rady města Karviné č. 1967 konané dne 16. 12. 2020

Zapojení 2. zálohové platby na projekt "AD TECH" v rámci Programu Interreg V-A Slovenská republika-Česká republika.

4 Přijaté transfery		
415 Neinvestiční přijaté transfery ze zahraničí	1 066 252,64	
329 Ostatní činnosti a nespécifikované výdaje		
329 Projekt - AD TECH		1 066 252,64

### RO 238- usnesení Rady města Karviné č. 1967 konané dne 16. 12. 2020

Zapojení dotace na dříve profinancované výdaje projektu "VI. Polsko-Česká odborná setkání" v rámci Programu Interreg V-A Republika Czeska-Polska 2014-2020.

4 Přijaté transfery		
415 Neinvestiční přijaté transfery ze zahraničí	262 507,91	
622 Zahraniční pomoc a mezinárodní spolupráce (jinde nezařazená)		
622 Projekt - VI. Polsko-Česká odborná setkání		262 507,91

### RO 239- usnesení Rady města Karviné č. 1967 konané dne 16. 12. 2020

Přesun prostředků části dotace na realizaci projektu "VI. Polsko-Česká odborná setkání" z důvodu předfinancování.

622 Zahraniční pomoc a mezinárodní spolupráce (jinde nezařazená)		
622 Projekt - VI. Polsko-Česká odborná setkání		-262 507,91
640 Ostatní činnosti		
640 finanční vypořádání		262 507,91

### RO 240- usnesení Rady města Karviné č. 1967 konané dne 16. 12. 2020

Přesun mezi závaznými ukazateli.

214 Vnitřní obchod, služby a cestovní ruch		
214 tržiště		-70 000,00
222 Silniční doprava		
222 ostatní výdaje		70 000,00

### RO 241- usnesení Rady města Karviné č. 1967 konané dne 16. 12. 2020

Přesun mezi závaznými ukazateli.

221 Pozemní komunikace		
221 ostatní výdaje		-60 000,00
222 Silniční doprava		
222 ostatní výdaje		60 000,00

## Příloha

### Příloha č. 2 k usnesení

text	zdroje	výdaje
------	--------	--------

<b>RO 242- usnesení Rady města Karviné č. 1967 konané dne 16. 12. 2020</b>		
Přesun mezi závaznými ukazateli.		
<b>363 Komunální služby a územní rozvoj</b>		
363 ostatní výdaje		-55 000,00
<b>229 Ostatní činnost a nespecifikované výdaje v dopravě</b>		
229 ostatní výdaje		50 000,00
<b>374 Ochrana přírody a krajiny</b>		
374 ostatní výdaje		5 000,00

<b>RO 243- usnesení Rady města Karviné č. 1967 konané dne 16. 12. 2020</b>		
Přesun prostředků části 2. zálohové platby na realizaci projektu "AD TECH" z důvodu předfinancování.		
<b>329 Ostatní činnost a nespecifikované výdaje</b>		
329 Projekt - AD TECH		-677 636,42
<b>640 Ostatní činnosti</b>		
640 finanční vypořádání		677 636,42

<b>RO 244- usnesení Rady města Karviné č. 1967 konané dne 16. 12. 2020</b>		
Přesun mezi závaznými ukazateli.		
<b>341 Sport</b>		
341 příspěvky města sportu HCB IČ: 42865123 na házenou - mládež		-1 300 000,00
341 příspěvky města sportu HANDBALL MARKETING s.r.o. IČ: 29446252		1 300 000,00

<b>RO 245- usnesení Rady města Karviné č. 1967 konané dne 16. 12. 2020</b>		
Přesun mezi závaznými ukazateli.		
<b>617 Regionální a místní správa</b>		
617 ostatní výdaje		-20 000,00
<b>611 Zastupitelské orgány a volby</b>		
611 volby		20 000,00

<b>RO 246- usnesení Rady města Karviné č. 1967 konané dne 16. 12. 2020</b>		
Přesun prostředků ve výši navýšení dotace na výkon sociálně-právní ochrany dětí na rok 2020 z důvodu předfinancování.		
<b>617 Regionální a místní správa</b>		
617 platy a odměny včetně odvodů		-323 742,00
<b>640 Ostatní činnosti</b>		
640 finanční vypořádání		323 742,00

## Příloha

### Příloha č. 2 k usnesení

text	zdroje	výdaje
------	--------	--------

#### RO 247- usnesení Rady města Karviné č. 2010 konané dne 13. 1. 2021

Zapojení státního příspěvku na výkon pěstounské péče na pokrytí nákladů vynakládaných na zajišťování pomoci osobám pečujícím, osobám v evidenci nebo svěřeným dětem a na provádění dohledu nad pěstounskou péčí (ÚZ 13010).

4 Přijaté transfery		
411 Neinvestiční přijaté transfery od veřejných rozpočtů ústřední úrovně	16 000,00	
433 Sociální péče a pomoc manželství a rodinám		
433 Projekt - Výkon pěstounské péče		16 000,00

#### RO 248- usnesení Rady města Karviné č. 2010 konané dne 13. 1. 2021

Zapojení průtokové dotace ze státního rozpočtu pro Sociální služby Karviná na kompenzaci vícenákladů a výpadku zdrojů v souvislosti s epidemií Covid\_19 (ÚZ 13351).

4 Přijaté transfery		
411 Neinvestiční přijaté transfery od veřejných rozpočtů ústřední úrovně	10 527,00	
434 Sociální rehabilitace a ostatní sociální péče a pomoc		
434 účelový transfer pro Sociální služby Karviná IČ: 70997136 - Dotace na financování zvýšených provozních výdajů a sanaci výpadků příjmů v souvislosti s epidemií COVID 19 pro SSK		10 527,00

#### RO 249- usnesení Rady města Karviné č. 2010 konané dne 13. 1. 2021

Zapojení příspěvku na vytvoření pracovních příležitostí v rámci veřejně prospěšných prací 2020 (ÚZ 13101).

4 Přijaté transfery		
411 Neinvestiční přijaté transfery od veřejných rozpočtů ústřední úrovně	33 000,00	
531 Bezpečnost a veřejný pořádek		
531 Projekt - Veřejně prospěšné práce		33 000,00

#### RO 250- usnesení Rady města Karviné č. 2010 konané dne 13. 1. 2021

Zapojení 1. splátky dotace na projekt "Operativní leasing dvou elektromobilů pro statutární město Karviná" v rámci Národního programu Životní prostředí (ÚZ 90002).

4 Přijaté transfery		
411 Neinvestiční přijaté transfery od veřejných rozpočtů ústřední úrovně	500 000,00	
617 Regionální a místní správa		
617 Projekt - Operativní leasing dvou elektromobilů pro statutární město Karviná		500 000,00



# Příloha

## Příloha č. 2 k usnesení

text	zdroje	výdaje
------	--------	--------

**RO 251-** usnesení Rady města Karviné č. 2010 konané dne 13. 1. 2021

Přesun prostředků ve výši 1. splátky dotace na projekt "Operativní leasing dvou elektromobilů pro statutární město Karviná" z důvodu předfinancování.

<b>617 Regionální a místní správa</b>		
617 Projekt - Operativní leasing dvou elektromobilů pro statutární město Karviná		-500 000,00
<b>640 Ostatní činnosti</b>		
640 finanční vypořádání		500 000,00

**RO 252-** usnesení Rady města Karviné č. 2010 konané dne 13. 1. 2021

Zapojení 3. splátky dotace na financování běžných výdajů souvisejících s poskytováním základních druhů a forem sociálních služeb (ÚZ 13305).

<b>4 Přijaté transfery</b>		
412 Neinvestiční přijaté transfery od veřejných rozpočtů územní úrovně	30 000,00	
<b>434 Sociální rehabilitace a ostatní sociální péče a pomoc</b>		
434 účelový transfer pro Sociální služby Karviná IČ: 70997136 - Dotace na financování sociálních služeb pro SSKa		30 000,00

**RO 253-** usnesení Rady města Karviné č. 2010 konané dne 13. 1. 2021

Zapojení dotace na realizaci projektu "Rozvoj MKDS 2020" v rámci Programu podpora prevence kriminality (ÚZ 14990).

<b>4 Přijaté transfery</b>		
421 Investiční přijaté transfery od veřejných rozpočtů ústřední úrovně	550 000,00	
<b>617 Regionální a místní správa</b>		
617 Projekt - Rozvoj MKDS 2020		550 000,00

**RO 254-** usnesení Rady města Karviné č. 2010 konané dne 13. 1. 2021

Přesun prostředků ve výši části dotace na projekt "Rozvoj MKDS 2020" z důvodu předfinancování.

<b>617 Regionální a místní správa</b>		
617 Projekt - Rozvoj MKDS 2020		-550 000,00
<b>640 Ostatní činnosti</b>		
640 finanční vypořádání		550 000,00

**RO 255-** usnesení Rady města Karviné č. 2010 konané dne 13. 1. 2021

Úprava rozpočtu v souvislosti se skutečně přijatou výší úhrad za vyřízené přestupky.

<b>4 Přijaté transfery</b>		
412 Neinvestiční přijaté transfery od veřejných rozpočtů územní úrovně	-8 985,00	
<b>640 Ostatní činnosti</b>		
640 finanční vypořádání		-8 985,00

<b>Celková výše rozpočtových úprav</b>	<b>26 202 448,30</b>	<b>26 202 448,30</b>
--	----------------------	----------------------

**Příloha**

Příloha č. 1 k usnesení

---

**Vyhodnocení bezpečnostní situace  
ve statutárním městě Karviná  
za rok 2020**



# Obsah

1. Policie České republiky – Územní odbor Karviná .....	3
1.1 Úvod .....	3
1.2 Charakteristika trestné činnosti, objasněnost .....	4
1.4 Přestupky.....	12
1.5 Dopravní problematika.....	14
1.6 Veřejný pořádek .....	15
1.7 Prevence .....	15
1.8 Závěr .....	16
2. Městská policie .....	17
2.1 Místní záležitosti veřejného pořádku .....	17
2.2 Rizika v oblasti veřejného pořádku .....	18
2.3 Bezpečná Karviná .....	21
2.4 Výslednost činnosti MPK v hodnoceném roce 2020.....	22
2.5 Zapojení MPK do preventivní činnosti .....	25
2.6 Drogová problematika.....	27
2.6.1 Činnost Městské policie Karviná v oblasti drogové problematiky .....	28
2.6.2 Činnost organizací zabývajících se drogovou problematikou v Karviné.....	30
2.7 Spolupráce MPK s partnery na území města .....	34
2.8 Personální problematika .....	39
2.9 Stížnosti, pochvaly.....	41
2.10 Legislativa.....	41
2.11 Materiální vybavení.....	42
3. Hasičský záchranný sbor Moravskoslezského kraje – Územní odbor Karviná.....	42
3.1 Statistické údaje .....	42
3.2 Odborná příprava .....	47
3.3 Covid .....	48
3.4 Prevence, ochrana obyvatelstva a krizové řízení .....	48
3.5 Závěr .....	49
4. Požární ochrana statutárního města Karviná .....	50
4.1 Úvod .....	50
4.2 Zabezpečení požární ochrany Magistrátu města Karviné (dále jen „MMK“) .....	50
4.3 Jednotky sboru dobrovolných hasičů (dále jen „JSDH“) .....	50
4.4 Materiální a finanční prostředky.....	54
5. Odbor správní Magistrátu města Karviné.....	55
6. Odbor sociální Magistrátu města Karviné .....	61
7. Vysvětlivky jednotlivých zkratk .....	63



# 1. Policie České republiky – Územní odbor Karviná

## 1.1 Úvod

S odkazem na ustanovení § 14 zákona č. 273/2008 Sb., o Policii České republiky, v souladu s principem sdílení odpovědnosti a principem spolupráce s orgány místní správy a samosprávy, předkládám Radě města Karviné „Zprávu o situaci v oblasti vnitřní bezpečnosti a veřejného pořádku na teritoriu statutárního města Karviná a okolí za rok 2020“.

V rámci působnosti útvarů Policie České republiky (dále jen PČR) je na teritoriu města Karviné dislokováno vícero policejních útvarů s vymezenou územní působností zařazených do interní struktury PČR Územního odboru (dále jen ÚO) Karviná.

V Karviné-Novém Městě na ulici Havířská v budově č. 1511 sídlí vedení ÚO Karviná, 1. oddělení obecné kriminality služby kriminální policie a vyšetřování, oddělení hospodářské kriminality služby kriminální policie a vyšetřování a oddělení kriminalistické techniky. Tyto organizační celky mají působnost pro celý ÚO Karviná.

Na teritoriu města Karviné a přilehlých obcí, z části spadajících do tzv. ORP Karviná, působí dva základní organizační články policejních útvarů – obvodní oddělení s vymezenou územní působností a odpovědností, a dále pak Oddělení hlídkové služby ÚO Karviná, které mimo jiné plní úkoly v rámci celého jeho teritoria ve formě přímého výkonu hlídkové služby a služby v tzv. prvosledových hlídkách.

Obvodní oddělení Karviná 1 sídlí na ulici U svobodáren č. 1298 v Karviné-Novém Městě. Zde pak také od 1. září roku 2017 sídlí Oddělení hlídkové služby ÚO Karviná.

V místní působnosti a příslušnosti obvodního oddělení Karviná 1 jsou městské části Karviná-Fryštát, Karviná-Lázně Darkov, Karviná-Doly, Karviná-Staré Město a Karviná-Nové Město. Do místní příslušnosti obvodního oddělení Karviná 1 spadá i Důl Darkov jako součást důlní společnosti OKD a.s., ačkoliv katastrálně spadá do území obce Stonava.

Druhým obvodním oddělením na teritoriu města Karviné je obvodní oddělení Karviná-Mizerov sídlící na ulici Stavbařů č. 2178 v Karviné-Mizerově. V jeho místní působnosti a příslušnosti jsou městské části Karviná-Ráj, Karviná-Mizerov, Karviná-Hranice, Karviná-Louky a část obce Petrovice u Karviné. V části budovy sídla tohoto obvodního oddělení je i ambulance Zdravotního ústavu ministerstva vnitra České republiky, pracoviště Karviná.

Pomyslnou hranicí teritoriální působnosti těchto dvou základních organizačních článků PČR na území města Karviné tvoří železniční vlečka směřující od obce Petrovice u Karviné do centra města Karviné souběžně s ulicí Sportovní a Jaroslava Vrchlického, a dále pak tato hranice probíhá po třídě 17. listopadu.

Nedílnou součástí struktury policejních útvarů v rámci města Karviné je i Dopravní inspektorát PČR se sídlem na ulici Mírová č. 1429/37 v Karviné-Novém Městě, který v rámci své činnosti působí na celém teritoriu ÚO Karviná. V budově Dopravního inspektorátu Karviná je od 1. prosince roku 2018 umístěno i detašované pracoviště Odboru zbraní, střeliva a bezpečnostního materiálu Krajského ředitelství PČR MSK Ostrava.

V porovnání s předchozími lety je stav vnitřní bezpečnosti a veřejného pořádku na území města Karviné z pohledu PČR uspokojivý a stabilizovaný. Opětovně došlo k poklesu celkového nápadu trestné činnosti za současného mírného poklesu její objasnenosti.

Uplynulý rok 2020 byl však pro činnost nejenom policejních složek dislokovaných na teritoriu města Karviné nesmírně náročný. Celosvětová pandemie šíření koronaviru SARS-CoV-2 způsobujícího onemocnění covid-19 výrazně ovlivnila výkon služby všech policejních složek. K plnění běžných a standardních úkolů všech policejních činností přibýly další nové, neočekávané a často velmi logisticky náročné úkoly, jež plynuly mj. z mimořádných opatření vlády České republiky přijatých na základě krizového zákona a zákona o ochraně veřejného zdraví nejenom v souvislosti s nouzovými stavy vyhlášenými na jaře a na podzim roku 2020 k zamezení šíření onemocnění covid-19. Výkon služby od března 2020 do června 2020 tak byl výrazně ovlivněn plněním úkolů při ochraně statní hranice České republiky s Polskou republikou. Od března 2020 do konce roku 2020 pak byla kromě pravidelných preventivně-bezpečnostních opatření realizována i nepřetržitá preventivně-bezpečnostní opatření ke kontrole dodržování všech mimořádných opatření vlády České republiky, přijatých v souvislosti s bojem proti pandemii onemocnění covid-19. V neposlední řadě byl výkon služby všech policejních složek ovlivněn i skutečností, že ani samotným policistům se nevyhýbaly zdravotní komplikace související s onemocněním covid-19, když v průběhu celého roku 2020 bylo postiženo přímo tímto onemocněním 91 policistů celého ÚO Karviná a karanténní opatření související s onemocněním postihla 126 policistů ÚO Karviná.

V roce 2020 nebyl na teritoriu města Karviné zaznamenán žádný zvlášť závažný násilný skutek útoku proti lidskému životu. Nedošlo pak také v tomto roce k žádnému hromadnému narušení veřejného pořádku. S ohledem na opatření omezující mobilitu osob a omezující, či případně zcela zakazující mj. přítomnost divácké veřejnosti na sportovních utkáních, nebylo nutno realizovat rozsáhlá bezpečnostní opatření v souvislosti s konáním domácích fotbalových utkání 1. Fortuna fotbalové ligy fotbalového klubu MFK OKD Karviná. Nebyly zjištěny konfliktní vztahové vazby mezi minoritou a majoritou, jež by musely být řešeny bezpečnostními složkami.

Prvořadým cílem policejních složek působících na území města Karviné je tedy ochrana občanů a zachování klidu a veřejného pořádku. Na zajišťování bezpečnosti a zabezpečování záležitostí veřejného pořádku se pak vedle příslušníků PČR spolupodílí i město Karviná zejména činností Městské policie Karviná. Samotná forma spolupráce, úkoly města Karviné a PČR jsou smluvně upraveny sjednanou koordinační dohodou.

V pohledu na demografický vývoj ve městě Karviná je patrný snižující se počet obyvatel ve většině městských částí města. Jedním z důvodů je stav a vývoj nezaměstnanosti ve městě, nedostatek pracovních příležitostí a pokračující útlum těžby černého uhlí v regionu.

## 1.2 Charakteristika trestné činnosti, objasněnost

V předložených grafických zobrazeních statistických údajů jsou prezentovány celkové údaje a údaje u vybraných kategorií trestných činů. Pro porovnání jsou prezentována data z let 2018, 2019 a 2020.

### ***Celková trestná činnost***

V roce 2020 je v porovnání se statistickými údaji předchozích let zřejmý další pokles v celkovém nápadu trestné činnosti. S mírou poklesu jejího nápadu klesá i počet objasněných skutků a nepatrně i celková míra objasněnosti. U obou základních policejních útvarů na území města Karviné zůstává však míra objasněnosti dlouhodobě nadprůměrná, u obvodního oddělení Karviná 1 těsně nad hranicí 50 %, u obvodního oddělení Karviná 7, těsně nad hranicí 53 %. Řada trestných činů napadnutých v roce 2020 je však stále prověřována a neobjasněna. V drtivé většině jde o případy, ve kterých jsou znaleckými pracovišti PČR expertizně vyhodnocovány a zkoumány zajištěné stopy. Nepochybně také část těchto případů trestných činů neznámých pachatelů bude po úspěšném vyhodnocení a expertizním zkoumání zajištěných stop objasněna ještě dodatečně v průběhu letošního roku. Z pohledu celkového nápadu trestné činnosti a celkové míry objasněnosti lze tak i rok 2020 zhodnotit jako úspěšný.

Tabulka č. 1 – Celková trestná činnost

Celková trestná činnost	2018	2019	2020	rozdíl 2019/2020
zjištěno	1448	1302	1268	-34
objasněno	849	708	659	-49
objasněno v %	54,98	54,355	51,99	-2,36

Graf č. 1 – Celková trestná činnost



### Násilná trestná činnost

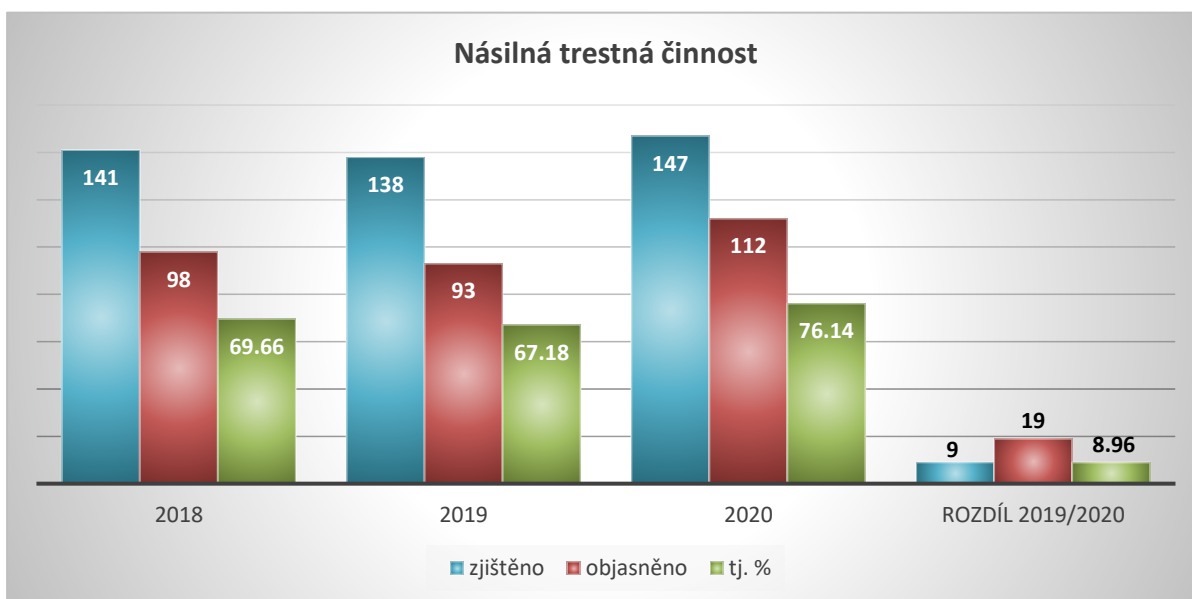
U násilné trestné činnosti byl v roce 2020 zaznamenán drobný nárůst v nápadu této trestné činnosti ve srovnání s rokem 2019. Nárůst nápadu násilné trestné činnosti lze přičíst mj. i skutečnosti, že jsou všechna oznámení o násilných trestných činech důsledně prověřována a nebagatelizována. Nejsou pak výjimkou oznámení, která se po jejich prověřování ukáží jako nepravdivá, smyšlená. Napadení či za užití násilí okradení poškození oznamovatelé v ojedinělých případech fabulují, smýšlejí informace o skutku vedení snahou zastříť například např. úrazy pod vlivem alkoholu, ztráty osobních dokladů, cenností pod vlivem alkoholu, či zpronevěry finančních prostředků. Celková objasněnost této trestné činnosti oproti roku 2019 však vzrostla o 8,96 %. V porovnání s mírou objasněnosti této trestné činnosti z let minulých jde o velmi dobrý výsledek v tomto ukazateli. Míra objasněnosti tak zůstává nadále vysoká i u prověřování a následném vyšetřování zvláště závažných zločinů loupeží.

Tabulka č. 2 – Násilná trestná činnost

Násilná trestná činnost	2018	2019	2020	Rozdíl 2019/2020
zjištěno	141	138	147	+9
objasněno	98	93	112	+19
tj. %	69,66	67,18	76,14	+8,96



Graf č. 2 – Násilná trestná činnost



### Mravnostní trestná činnost

V porovnání s rokem 2019 je zřetelný propad v nápadu této trestné činnosti o jednu třetinu počtu prověřovaných skutků. Objasněno je o tři skutky méně, avšak ve vzájemném porovnání s předchozím rokem je objasněnost bezmála o 7 % vyšší a je na úrovni téměř 80 %.

Mravnostní kriminalita je prověřována a objasňována policisty 1. oddělení obecné kriminality ÚO Karviná, zpracovávány a prověřovány jsou podněty lékařů, podněty pracovníků Odboru sociálního, oddělení sociálně-právní ochrany dětí Magistrátu města Karviné (dále jen OSPOD), oznámení rodičů a zákonných zástupců a informace vyhledané v prostředí kyberprostoru.

Nejčastějšími případy mravnostní kriminality jsou pak případy pohlavního zneužívání, navazování nedovolených kontaktů s dětmi, či případy zneužití dítěte k výrobě pornografie nebo šíření pornografie, které se, i přes dostatečnou osvětu dětí a mládeže, dějí ve většině případů v prostředí kyberprostoru. Odhalování, prověřování a objasňování takto páchané trestné činnosti je často velmi technicky i procesně náročné a zdlouhavé. Obecně jako každá trestná činnost páchaná v kyberprostoru, je i trestná činnost mravnostního charakteru páchaná v něm, stále sofistikovanější s využíváním nejnovějších postupů zakrývání této pomoci různých anonymizačních aplikací a využíváním nedohledatelných IP adres míst připojení k internetové síti.

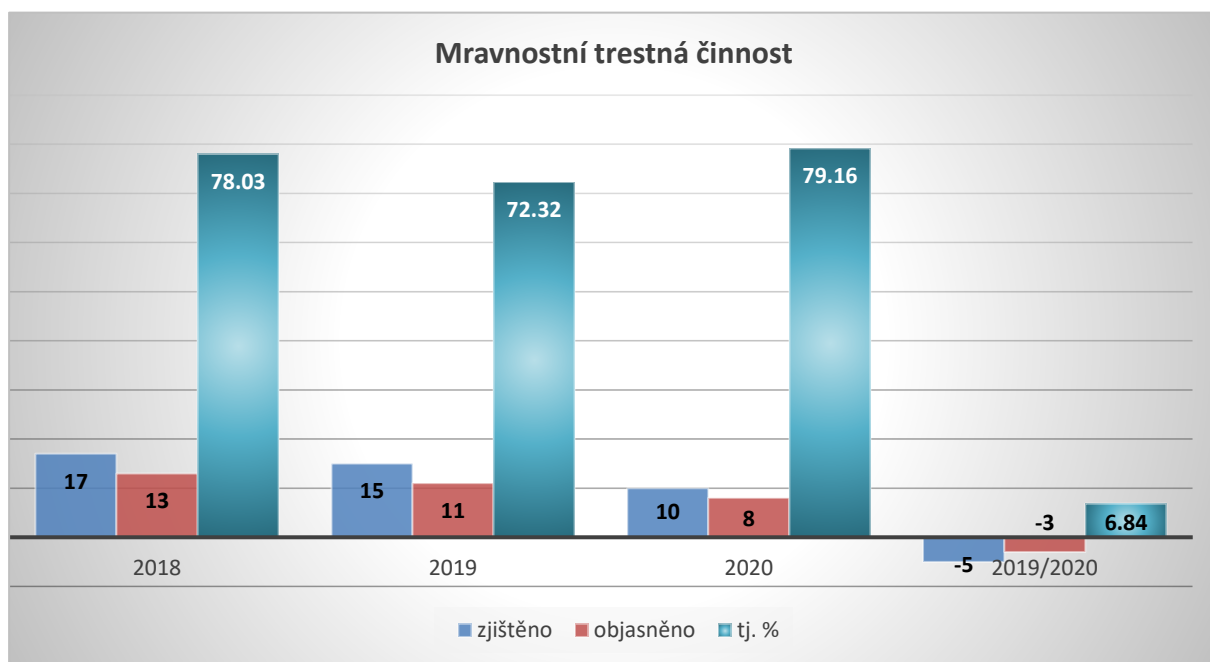
Významným partnerem pro policisty 1. oddělení obecné kriminality ÚO Karviná při provádění procesních úkonů s nezletilými a mladistvými v rámci prověřování a vyšetřování skutků mravnostní trestné činnosti jsou pracovníci OSPOD.

Tabulka č. 3 – Mravnostní kriminalita

Mravnostní kriminalita	2018	2019	2020	Rozdíl 2019/2020
zjištěno	17	15	10	-5
objasněno	13	11	8	-3
tj. %	78,03	72,32	79,16	+6,84



Graf č. 3 – Mravnostní trestná činnost



#### Majetková trestná činnost

Majetková trestná činnost dlouhodobě představuje dominantní část v celkovém objemu evidované kriminality. V obecném pohledu v sobě zahrnuje krádeže prosté, krádeže provedené formou vloupání, krádeže na osobách, podvodná jednání a další její formy postihující vlastnictví jako zákonem chráněný zájem. Přestože v roce 2020 došlo ke zvýšení nápadu této trestné činnosti v řádu tří desítek skutků a současně i mírnému procentuálnímu poklesu objasněnosti, není tento stav nijak alarmující, úroveň objasněnosti zůstává dlouhodobě v průměru okolo 40 %.

Předmětem zájmu pachatelů byly zejména sklepní místnosti obytných domů, motorová vozidla, byty, neobydlené byty, dílny v komerčních objektech ve městě. Nezanedbatelnou část nápadu majetkové trestné činnosti tvořily i krádeže recidivního charakteru – podezřelí opakovaně souzeni a postihováni za trestnou činnost páchanou formou krádeží. Škody na majetku v těchto případech nebývají vysoké, v mnoha případech se pohybují v řádech stokorun, jde zejména o krádeže v obchodech.

Specifikem uplynulého roku byla skutečnost, že v době trvání nouzových stavů na jaře a na podzim byly v souladu se zákonnou úpravou případy majetkové kriminality spáchané v těchto obdobích přísněji právně kvalifikovány a posuzovány.

Tabulka č. 4 – Majetková trestná činnost

Majetková trestná činnost	2018	2019	2020	Rozdíl 2019/2020
zjištěno	805	709	745	+36
objasněno	299	287	289	+2
tj. %	37,14	40,47	38,83	-1,64

Graf č. 4 – Majetková trestná činnost



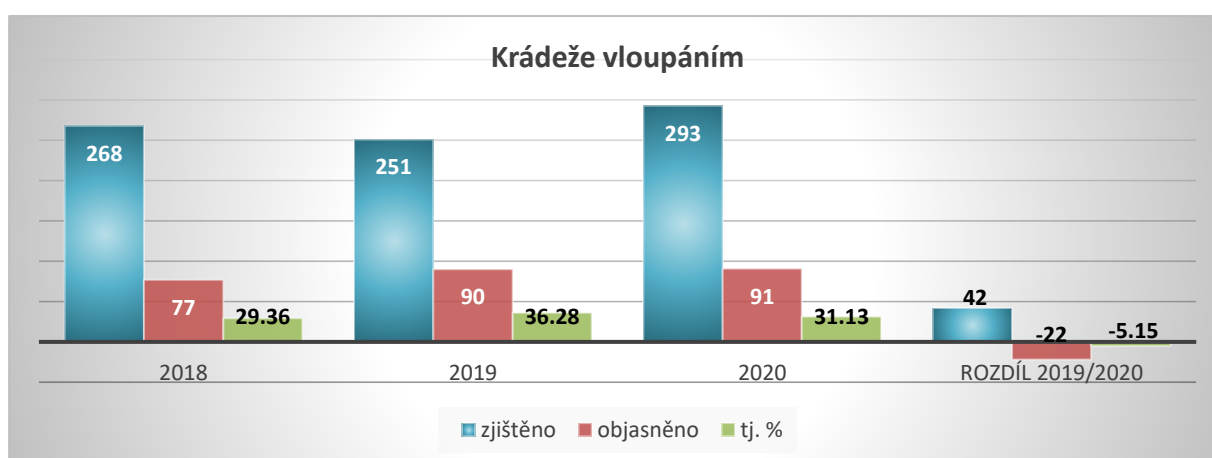
### Krádeže vloupáním

U krádeží vloupáním došlo k nárůstu nápadu trestné činnosti v řádech desítek skutků za současného poklesu objasněnosti o 5 %. Objasňování této trestné činnosti bývá často velmi náročné, delší dobu trvající. Vyhodnocují se zajištěné stopy, kamerové záznamy napadených objektů, pokud jsou jimi vybaveny, kamerové záznamy městského dohlížecího systému, vyslychají se případní svědci, opatřují další důkazy a v neposlední řadě i tipují podezřelí mezi kriminálně závadovými osobami a recidivujícími pachateli. Pachatelé útočí zejména na sklepní místnosti v obytných domech, zahradní chatky, garáže, motorová vozidla, dílny, sklady. Berou prakticky vše, co mohou obratně a výhodně zpeněžit či jinak užít.

Tabulka č. 5 – Krádeže vloupáním

Krádeže vloupáním	2018	2019	2020	Rozdíl 2019/2020
zjištěno	268	251	293	+42
objasněno	77	90	91	+1
tj. %	29,36	36,28	31,13	-5,15

Graf č. 5 – Krádeže vloupáním



### Krádeže prosté

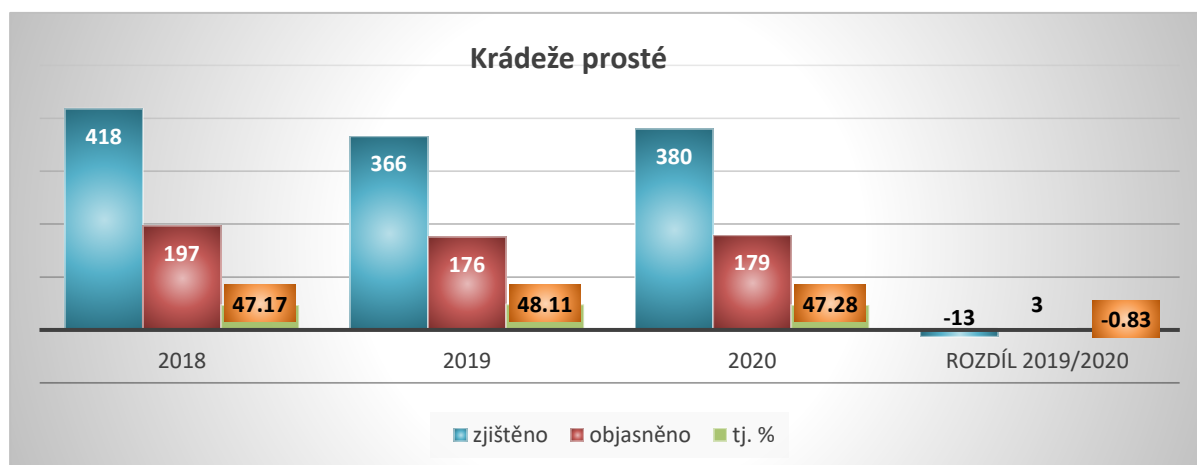
U krádeží prostých převládaly v roce 2020 zejména krádeže na osobách provedené různým způsobem. Nejčastěji se jednalo o krádeže v dopravních prostředcích, nákupních centrech, restauračních zařízeních, dále pak krádeže jízdních kol a věcí v bytech během návštěv. Je zaznamenán mírný nárůst v nápadu této trestné činnosti za současného nepatrného poklesu její objasněnosti.

Ve vztahu k jízdním kolům lze konstatovat, že pokud občané využijí k uzamčení svých jízdních kol tzv. „městské stojany“ a uzamknou je typizovanými zámky pro zamykání v těchto stojanech, nejsou jízdní kola zcizována. Stejně jako v letech předchozích neevidují policisté ani v roce 2020 žádnou takovou krádež jízdního kola, při které by byl překonán stojan s typizovaným zámekem.

Tabulka č. 6 – Krádeže prosté

Krádeže prosté	2018	2019	2020	Rozdíl 2019/2020
zjištěno	418	366	380	+14
objasněno	197	176	179	+3
tj. %	47,17	48,11	47,28	-0,83

Graf č. 6 – Krádeže prosté



### Hospodářská trestná činnost

U hospodářské trestné činnosti přetrvával i v roce 2020 trend v mírném poklesu evidovaného nápadu této trestné činnosti za současného mírného poklesu její objasněnosti. Struktura hospodářské trestné činnosti se průběžně částečně změnila, ubylo tzv. bagatelní trestné činnosti v podobě klasických podvodů, daňové trestné činnosti. Nárůst je u trestných činů padělání a pozměnění peněz, avšak zvýšila se i objasněnost této trestné činnosti. Nadále dochází k nárůstu počtu případů, jež nesou i znaky kybernetické kriminality, především v oblasti neoprávněného přístupu k počítačovým systémům a nosičům informací v podobě různých napadení e-mailových schránek, účtů na Googlu, Facebooku, Instagramu aj., firemních IT systémů, napadení firemních e-mailů, zasílání podvodných faktur, obecně podvodů páchaných v prostředí internetu. Odhalování, objasňování a vyšetřování této trestné činnosti je velmi náročné, tato trestná činnost je páchána často velmi sofistikovaným způsobem, s využíváním nejnovějších postupů zakrývání trestné činnosti, používáním nedohledatelných IP adres a účtů v zahraničí, zejména v zemích třetího světa.

Stejně jako v předchozích letech, tak i v loňském roce policisté oddělené hospodářské kriminality ÚO Karviná prověřovali a vyšetřovali případy organizovaných skupin pachatelů, kteří se zabývali prodejem nekolkovaných cigaret a tabáku, kde docházelo k úniku na spotřební dani a porušování pravidel a předpisů o označování zboží nálepkami. Již téměř rutinním způsobem byly policisty oddělení hospodářské kriminality v loňském roce realizovány trestné činy na úseku daňové a poplatkové povinnosti a podobné povinné platby. I v roce 2020 byla trvale monitorována nová forma trestné činnosti spočívající v nelegálním dovozu a skládkování nebezpečných odpadů pocházejících ze zahraničí a řešeny další případy v oblasti životního prostředí.

Tabulka č. 7 – Hospodářská trestná činnost

Hospodářská trestná činnost	2018	2019	2020	Rozdíl 2019/2020
zjištěno	150	129	107	-22
objasněno	106	68	56	-12
tj. %	70,6	52,65	49,92	-2,73

Graf č. 7 – Hospodářská trestná činnost



#### Významné realizace pachatelů trestné činnosti

I přes složitý a náročný průběh uplynulého roku 2020 se policistům ve městě Karviná podařilo objasnit více než 50 % nápadu trestné činnosti, která byla oznámena, případně vyhledána vlastní činností.

Mezi nejzávažnějšími případy násilné trestné činnosti uplynulého roku, k němuž došlo v Karviné, lze zmínit případ vazebně trestně stíhaného pachatele dvou skutků loupeží na dvou ženách v Karviné na počátku roku 2020, když jednou z napadených žen byla žena velmi vysokého věku, jež byla přepadena a oloupena v časných ranních hodinách nedaleko římskokatolického kostela v Karviné při své cestě na ranní bohoslužbu. Pachatel-recidivista byl policisty 1. oddělení obecné kriminality Karviná po nějaké době zjištěn, zadržen, obviněn a byl vazebně trestně stíhán. Po podání obžaloby u Okresního soudu v Karviné byl uznán vinným a nepravomocně odsouzen k nepodmíněnému trestu odnětí svobody v délce trvání 9 let. Proti tomuto rozsudku podal odvolání ke Krajskému soudu v Ostravě a před odvolacím řízením spáchal ve Vazební věznici v Ostravě sebevraždu.

Medializována byla realizace dvou podezřelých osob, které se podílely na sérii krádeží vloupáním do garáží na teritoriu města Karviné. Dále realizace pachatele podezřelého z rozsáhlé série krádeží

jízdních kol nejenom na teritoriu města Karviné, přičemž k jeho odhalení významným způsobem přispěl Městský kamerový dohlížecí systém města Karviné.

Neméně úspěšní byli v roce 2020 i policisté z tzv. Toxi týmu Karviná, který je složen z vybraných policistů všech tří oddělení obecné kriminality ÚO Karviná – Karviná, Havířov a Orlová. Celkem realizovali policisté Toxi týmu Karviná na území těchto měst a dalších obcí bývalého okresu Karviná, často pak i přesahem mimo něj, 22 trestních věcí souvisejících s výrobou a distribucí pervitinu, 20 trestních věcí souvisejících s pěstováním nebo distribucí marihuany a 2 trestní věci související s distribucí extáze.

U oddělení hospodářské kriminality ÚO Karviná byl v roce 2020 dokumentován značně rozsáhlý případ podvodu s cca 700 poškozených. Jednalo se o podvodné internetové prodeje různého zboží s platbou předem a jeho následné nedodání. Závažný byl podvodný případ nabídky ochranných roušek v období nouzového stavu, pachatelé byli zjištěni a obviněni.

### **Ostatní majetková kriminalita**

Zahrnuje v sobě trestnou činnost v podobě krádeží motorových vozidel, vandalství páchané poškozením cizí věci, podvody, zpronevěry a další trestné činy proti majetku Přestože je patrný poměrně výrazný nárůst této trestné činnosti v uplynulém roce oproti roku 2019, nelze současně přehlédnout i velmi výrazné zvýšení její objasněnosti.

Tabulka č. 8 – Ostatní majetková kriminalita

Ostatní majetková kriminalita	2018	2019	2020	Rozdíl 2019/2020
zjištěno	119	92	129	+37
objasněno	25	21	90	+69
tj. %	22,3	22,96	69,46	+46,50

Graf č. 8 – Ostatní majetková kriminalita



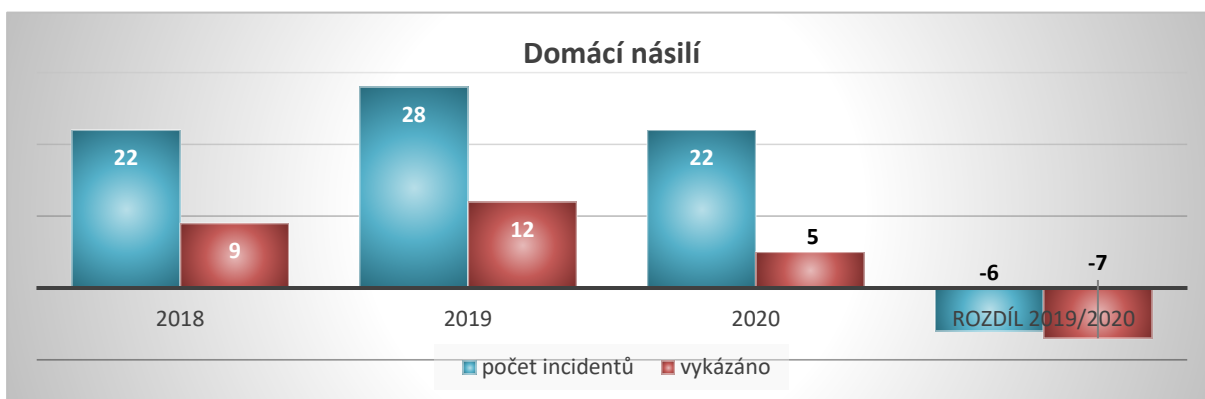
## Domácí násilí

Případy, které lze řadit do této oblasti a charakterizovat je jako případy domácího násilí, patří mezi poměrně složitou problematiku, s níž se policisté základních útvarů celého ÚO Karviná ve své činnosti setkávají. Domácí násilí jako násilí páchané na obětech, v drtivé většině případů žen a dětí, v soukromí obydlí beze svědků, je významným celospolečenským problémem a produktem neurovnaných partnerských vztahů, mnohdy i podmíněným tíživou ekonomickou situací v rodině. V roce 2020 bylo na území města Karviné prověřováno 22 případů – přestupkových jednání i trestně právně postižitelných jednání, která měla znaky domácího násilí. Důležitou metodickou pomůckou při prověřování a objasňování těchto případů jsou dotazníky SARA DN a další, jež pomáhají případy identifikovat, rozklíčovat a přijímat odpovídající opatření, která mají oporu v zákonných předpisech. V roce 2020 poklesnul ve městě Karviná počet případů se znaky domácího násilí a poklesnul i počet osob, vůči kterým byl využit institut vykázaní ze společného obydlí dle ust. § 44 odstavec 1 zákona č. 283/2008 Sb., o Policii České republiky. Proti části takto vykázaných násilných osob ze společného obydlí pak policisté 1. oddělení obecné kriminality ÚO Karviná vedli trestní stíhání pro trestný čin týrání osoby žijící ve společném obydlí dle ust. § 199 odst. 1, odst. 2, tr. zákoníku.

Tabulka č. 9 – Domácí násilí

Domácí násilí	2018	2019	2020	Rozdíl 2019/2020
počet incidentů	22	28	22	-6
vykázáno	9	12	5	-7

Graf č. 9 – Domácí násilí



## 1.4 Přestupky

Jako přestupky jsou v obecném pohledu kvalifikována jednání, která svou skutkovou podstatou s jejími formálními znaky v některých případech připomínají některé trestné činy, jsou však charakterizována stupněm nepatrné společenské škodlivosti. Jsou to tedy jednání méně škodlivá, nicméně poškození občané je hodnotí jako tzv. obtěžující kriminalitu, nerozlišují škodlivost jednání pro společnost, či stupeň nebezpečnosti a mají za to, že zásah do osobnostních práv či práv majetkových je stejně závažný jako u trestních věcí.

Předložená data za rok 2020 odrážejí celkový nápad tohoto druhu deliktů, což vyplývá i ze samotného pojetí řízení o přestupku, které v obecné rovině vedou správní orgány citované v § 60 zákona číslo 250/2016 Sb., o odpovědnosti za přestupky a řízení o nich. Samozřejmě pak tato data neodrážejí skutečný počet pravomocných rozhodnutí správních orgánů.

### ***Přestupky proti veřejnému pořádku a proti občanskému soužití***

V této položce došlo opětovně k poklesu nápadu přestupkových jednání. Může to být přičteno, jednak demografickému vývoji na území města Karviné nelze však opomenout pravděpodobný vliv restriktivních opatření ve vztahu k vyhlášeným nouzovým stavům na území České republiky, která velmi významně ovlivnila mobilitu obyvatel mj. i v důsledku nočních zákazů vycházení.

V přestupcích proti veřejnému pořádku vévodí delikty s „příměsí alkoholu“ a u přestupků proti občanskému soužití ve větší míře přestupky související s nevhodným chováním ke svému okolí.

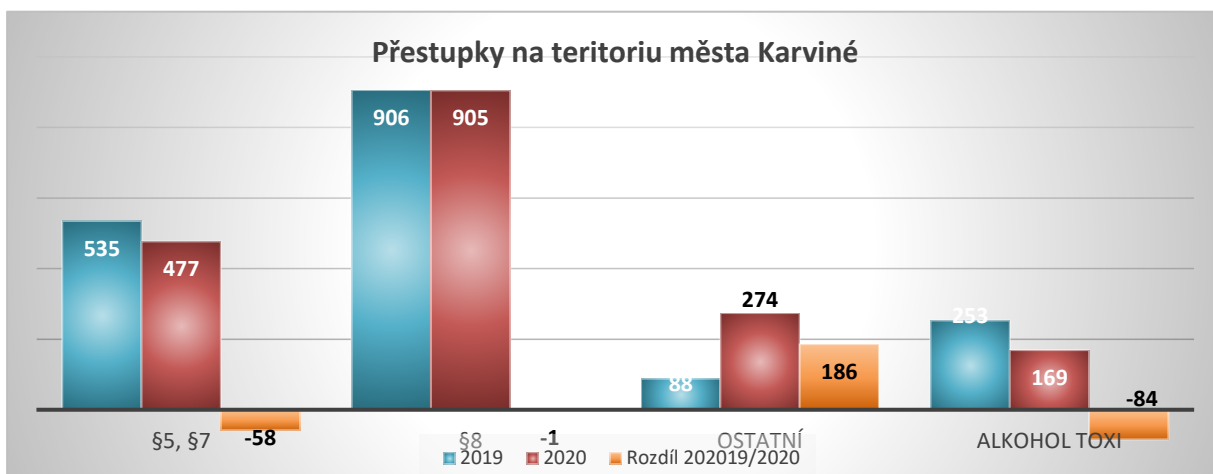
### ***Přestupky proti majetku***

Ve srovnání s rokem 2019 je za rok 2020 statistika v tomto ukazateli prakticky vyrovnaná. Zde je potřeba vzít v úvahu novelu trestního zákoníku účinnou ode dne 1. 10. 2020, která mj. upravila i hranice výše škod pro účely trestní odpovědnosti jejich zdvojnásobením. Celá řada majetkových trestných činů, u kterých je prakticky ve všech případech zákonným znakem skutkové podstaty škoda, tak ve svých základních skutkových podstatách po 1. 10. 2020 tzv. „spadla“ do korespondujících přestupkových jednání a ovlivnila statisticky celkový nápad těchto přestupků v uplynulém roce.

Tabulka č. 10 – Přestupky

Přestupky	2019	2020	Rozdíl 2019/2020
§5, §7	535	477	-58
§8	906	905	-1
ostatní	88	274	186
alkohol, toxi	253	169	-84

Graf č. 10 – Přestupky



Zřetelný je nárůst oproti roku 2019 u kategorie přestupků definovaných jako ostatní. V této kategorii jsou evidována přestupková jednání fyzických i právnických osob, jež plynula z porušování mimořádných zákonných opatření vlády České republiky a Ministerstva zdravotnictví České republiky přijatými v souvislosti s pandemií onemocnění covid-19.



## 1.5 Dopravní problematika

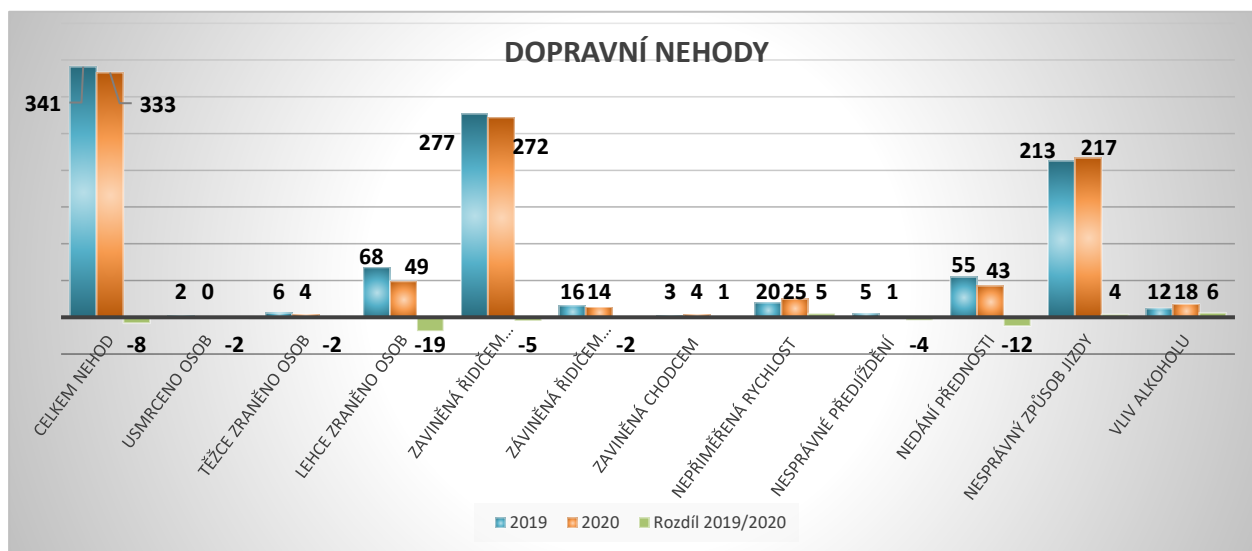
I přes omezující opatření v souvislosti s pandemií onemocnění covid-19 na území České republiky, bylo s ohledem na vývoj dopravní nehodovosti v roce 2020 Policejním prezidiem České republiky, Krajským ředitelstvím policie Moravskoslezského kraje a ÚO Karviná vyhlášeno a realizováno celkem 20 dopravně bezpečnostních akcí a dopravních opatření, které byly zaměřeny na eliminaci dopravní nehodovosti a dodržování zákona č. 361/2000 Sb., o provozu na pozemních komunikacích všemi účastníky silničního provozu. Na realizaci těchto opatření se podíleli policisté Dopravního inspektorátu Karviná i obvodních oddělení Karviná 1 a Karviná 7.

### Analýza dopravních nehod evidovaných PČR na území města Karviné v roce 2020

Tabulka č. 11 – Dopravní nehody

Dopravní nehody	2019	2020	rozdíl 2019/2020
celkem nehod	341	333	-8
usmrceno osob	2	0	-2
těžce zraněno osob	6	4	-2
lehce zraněno osob	68	49	-19
zaviněná řidičem motorového vozidla	277	272	-5
zaviněná řidičem nemotorového vozidla	16	14	-2
zaviněná chodcem	3	4	1
nepřiměřená rychlost	20	25	5
nesprávné předjíždění	5	1	-4
nedání přednosti	55	43	-12
nesprávný způsob jízdy	213	217	4
vliv alkoholu	12	18	6

Graf č. 11 – Dopravní nehody



Vysoký počet míst monitorovaných městským kamerovým dohlížecím systémem v Karviné se velmi pozitivně projevuje při odhalování příčin a následků protiprávních jednání v dopravě.

U všech evidovaných dopravních nehod s těžkými a smrtelnými zraněními provádí dopravní inspektorát bezpečnostní inspekce zaměřující se na bezpečnostní deficity na místě těchto dopravních nehod (sklon komunikace, stav a vlastnosti vozovky, odpovídající dopravní značení, rozhledové poměry, pevné překážky, reklamní poutače, další okolnosti). Výsledky těchto inspekcí jsou základem pro dopravně inženýrská opatření prováděná v daných místech.

Významným mezníkem, který povede ke snížení dopravních komplikací ve městě, je zcela určitě stavba silničního obchvatu města Karviné, jež začala v roce 2020. I když prvotní stavební zásahy jsou mnohdy vnímány negativně, konečný výsledek zcela určitě bude mít příznivý dopad na bezpečnost a plynulost silničního provozu ve městě.

## 1.6 Veřejný pořádek

Veřejný pořádek na teritoriu města Karviné byl v předcházejících letech pravidelně ovlivňován sportovně - společenským děním ve městě. Množství sportovních a kulturně společenských akcí vždy vyžadovalo pravidelnou koordinaci a spolupráci s Městskou policií Karviná.

Jak již bylo opakovaně zmíněno, uplynulý rok 2020 byl velmi specifický vzhledem k mimořádným vládním přijímaným v rámci vyhlášených nouzových stavů. Byla přerušena nejvyšší fotbalová soutěž, ve které působí karvinský fotbalový klub MFK OKD Karviná, dále pak nejvyšší házenkářská soutěž, které se účastní klub HCB Karviná. Po zmírnění mimořádných opatření byly soutěže otevřeny, avšak hrály se buď bez účasti divácké veřejnosti, nebo s minimální její účastí. Ve vztahu k případnému diváckému násilí, jako častému průvodnímu jevu zejména rizikových fotbalových utkání, tak nebyly v roce 2020 zaznamenány žádné problémy. Jednotlivé případné dílčí požadavky k udržení klidu a veřejného pořádku byly i v roce 2020 řešeny ve spolupráci a koordinaci s MPK.

V rámci udržitelnosti veřejného pořádku ve městě Karviná je nutné vyzdvihnout existenci a další rozvoj a modernizaci „Městského kamerového dohlížecího systému“, jehož garantem je MPK. Plnohodnotné terminály s monitorovacím zařízením jsou umístěny na obou obvodních odděleních Karviná 1 a Karviná 7. Jde o neocenitelného pomocníka, jakési další oči policistů a další „virtuální hlídky v ulicích města“. Službukonající policisté již při prvním kontaktu s oznamovatelem sami směřují dohlížecí systém do problémového místa, zjišťují aktuální stav, vyhodnocují míru ohrožení a reagují na vzniklou situaci. Kamerové záznamy jsou hojně využívány také při odhalování a objasňování trestné činnosti. Přínosem je také vysoce profesionální a aktivní přístup garanta kamerového dohlížecího systému v přebírání jakýchkoliv poznatků policistů ke zlepšení jeho činnosti, přemístění či realizaci nových kamerových bodů, nebo zkvalitnění přenášených obrazových záznamů.

Příznivý stav veřejného pořádku je ovlivňován také úsilím samosprávy města Karviné očistit město od občanů, kteří nemají zájem přizpůsobit se běžnému způsobu života. Vytvoření městských bezdoplatkových zón i omezení hazardu buduje zdravé prostředí pro pozitivní další rozvoj našeho města.

## 1.7 Prevence

Preventivní činnost na teritoriu města Karviné je prováděna policistou oddělení prevence Krajského ředitelství policie Moravskoslezského kraje společně s určenými policisty obou obvodních oddělení. Mimo tuto preventivní činnost plní tito policisté obvodních oddělení i klasické úkoly plynoucí z jejich služebního zařazení a potřeb výkonu služby. Policista oddělení prevence Krajského ředitelství policie Moravskoslezského kraje plní mimo preventivní činnost i úkoly na poli medializace preventivní činnosti.

Spolupracuje se zástupci místních i regionálních médií, škol, knihoven, klubů a domovů seniorů a dalšími spolupracujícími subjekty.

Vzhledem k již několikrát zmiňovaným opatřením souvisejícím s celosvětovou pandemií onemocnění covid-19 v roce 2020 byla kontaktní prevence s určenými cílovými skupinami výrazně omezena zejména ve druhém a čtvrtém čtvrtletí tohoto roku. Tato pak v rámci možností byla soustředěna do elektronické podoby, zejména s využitím mediální komunikace, internetových portálů a cílové skupiny byly oslovovány tímto způsobem.

V rámci sociální prevence byl vytvořen nový preventivní projekt PORADCE – Policejní rádce pro bezpečný život. Tento projekt se elektronickou formou zaměřuje na osvětu v oblastech bezpečnosti v dopravě, kybernetické kriminality a základy právní odpovědnosti, jak trestní, tak i přestupkové. Projekt vznikl za finanční podpory Moravskoslezského kraje.

V oblasti situační prevence byla v průběhu roku 2020 opakovaně realizována preventivně informační kampaň KDO s KOHO, která je určena široké veřejnosti k prevenci majetkové kriminality. Tato kampaň průběžně během roku upozorňuje na případy krádeží během nakupování či na parkovištích před obchodními domy. Kampaň zahrnuje i distribuci tiskových materiálů s informacemi o bezpečném chování během nakupování.

Dlouhodobě se policisté věnují v oblasti prevence prezentací několika vzdělávacích preventivních programů:

- **Tvoje cesta on linem** – upozorňuje na rizikové chování „predátorů“ na sociálních sítích a snaží se naučit zásady bezpečné sebe prezentace v on-line prostoru.
- **Trestní odpovědnost nezletilých a mladistvých** – dospívající posluchače seznamuje se základními informacemi v souvislosti s protiprávním jednáním.
- **BEREŠ? ZEMŘEŠ!!** – informační kampaň určena pro mládež i pedagogy, jejímž cílem je upozornit na sociální i ekonomická rizika spojená s užíváním návykových látek a posílit právní vědomí týkající se problematiky drog.
- **Rozhodnutí je na Tobě!** – besedy pro mladší žáky ZŠ (4. a 5. třídy) k prevenci užívání legálních i nelegálních drog a s tím spojenými následky.
- **ZEBRA se za tebe nerozhlédne** – celorepublikový projekt připomínající správný způsob přecházení vozovky. Realizace probíhá na frekventovaných přechodech pro chodce u ZŠ a následně besedami ve školách. Akce i besedy proběhly v září 2020.
- **Policejní pohádky** – preventivní pohádky s různou tematikou doplněny o následnou besedu na zvolené téma pro děti MŠ a I. stupně ZŠ.
- **Šikana** – beseda zabývající se šikanou a jejími následky s radami, jak se šikaně bránit. Besedy jsou doplněny o výukový film „Mezi stěnami“.
- **Na kole jen s přílbou** – osvětová kampaň pro cyklisty, zaměřena na používání ochranných pomůcek, zejména přílby. Realizována v období letních prázdnin na cyklostezkách.
- **Nebud'te neviditelní** – prevence pro chodce se zaměřením na reflexní prvky.

## 1.8 Závěr

Bezpečnostní situaci na teritoriu statutárního města Karviná lze z dlouhodobého hlediska považovat za stabilizovanou. V roce 2020 došlo při obdobných personálních, materiálových a legislativních podmínkách, za současného plnění dalších mimořádných úkolů, k dalšímu meziročnímu poklesu nápadu zjištěné trestné činnosti s mírným poklesem objasněnosti, která se nadále drží na vysoké úrovni.

Nezastupitelnou roli na dosaženém stavu má i dlouholetá úzká spolupráce PČR s Městskou policií Karviná a s orgány samosprávy města. Pravidelné součinnostní schůzky vedení státní a městské policie přispívají k efektivním postupům v oblasti zajištění veřejného pořádku ve městě.



## 2. Městská policie

Městská policie Karviná (dále jen MPK) je samostatným orgánem statutárního města Karviná (dále jen SMK) bez právní subjektivity. Její prioritou jsou především **místní záležitosti veřejného pořádku** v rámci působnosti obce. Plní další úkoly, pokud tak stanoví zákon o obecní policii, nebo další zákony. Základní právní normou k činnosti MPK je zák. č. 553/1991 Sb., o obecní policii a vyhláška MV č. 418/2008, kterou se provádí zákon o obecní policii. K dalším právním normám, které mají úzkou návaznost na činnost strážníků, se zejména jedná o § zák. č. 128/2000 Sb., o obcích, zák. č. 250/2016 Sb., o odpovědnosti za přestupky a řízení o nich, zák. č. 251/2016 Sb., o některých přestupcích, zák. č. 361/2000 Sb., o provozu na pozemních komunikacích, zák. č. 13/1997 Sb., o pozemních komunikacích, zák. č. 111/1994 Sb., o silniční dopravě, zák. č. 65/2017 Sb., o ochraně zdraví před škodlivými účinky návykových látek, zák. č. 273/2008 Sb., o Policii České republiky, zák. č. 500/2004 Sb., správní řád, zák. č. 40/2009 Sb., trestní zákoník, zák. č. 141/1961 Sb., trestní řád, zák. č. 84/1990 Sb., o právu shromažďovacím, zák. č. 119/2002 Sb., o střelných zbraních a střelivu, zákon č. 239/2000 Sb., o integrovaném záchranném systému, zákon č. 240/2000 Sb., o krizovém řízení, zákon č. 246/1992 Sb., na ochranu zvířat proti týrání, zákon č. 373/2011 Sb., o specifických zdravotních službách, zákon č. 258/2000 Sb., o ochraně veřejného zdraví, zákon č. 243/2020 Sb., o pravomoci Policie České republiky a obecní policie postihovat porušení krizových opatření a mimořádných opatření nařízených v souvislosti s prokázáním výskytu koronaviru SARS-CoV-2 na území České republiky, a další právní normy týkající se podmínek provozu vozidel na pozemních komunikacích, pojištění odpovědnosti za škodu způsobenou provozem vozidla, ochrany ovzduší, vod, normy upravující pravomoci mysliveckých, rybářských a lesních stráží, normy upravující pobyt cizinců na území ČR, občanský zákoník a další. Velice důležitým právním nástrojem zajištění místních záležitostí veřejného pořádku je kontrola dodržování obecně závazných vyhlášek a nařízení statutárního města Karviná.

Při zabezpečování místních záležitostí veřejného pořádku plní obecní policie zákonem vymezené úkoly. K zajištění těchto úkolů MPK spolupracuje zejména s místně příslušnými obvodními odděleními PČR, Dopravním inspektorátem Karviná, PČR – ÚO Karviná, Probační a mediační službou Karviná, Hasičským záchranným sborem Moravskoslezského kraje (dále jen HZS MSK), odbory Magistrátu města Karviné (dále jen MMK), se zdravotnickými zařízeními na území města, neziskovými organizacemi a dalšími zainteresovanými subjekty.

### 2.1 Místní záležitosti veřejného pořádku

Jedná se o oblast, která tvoří hlavní náplň činnosti MPK. Samotný pojem veřejného pořádku není legislativně ukotven. Z právních výkladů lze odvodit, že se jedná o souhrn pravidel chování na veřejnosti. Mezi místní záležitosti veřejného pořádku lze pak zařadit vše, co je v působnosti obce a je vyžadováno, aby ve veřejném zájmu bylo dodržováno. Proto zde patří jednání, která charakterizují zejména § 5 zákona o některých přestupcích (přestupky proti veřejnému pořádku), dále porušování obecně závazných vyhlášek obcí, přestupky proti občanskému soužití a další jednání, která narušují veřejný pořádek. Obecně lze do pojmu veřejného pořádku zařadit i drobnou pouliční kriminalitu.

Z pohledu MPK je situace v oblasti veřejného pořádku stabilizovaná a koreluje s kontinuálním poklesem kriminality v našem městě.

## 2.2 Rizika v oblasti veřejného pořádku

MPK ze svých poznatků a z praxe definuje tyto prioritní faktory, které mají nejvýraznější negativní vliv na veřejný pořádek v našem městě:

### *Covid-19*

Situace na poli veřejného pořádku byla v loňském roce poznamenána vývojem onemocnění způsobené šířením viru covid-19. V březnu 2020 byl poprvé vyhlášen nouzový stav, který trval do 30. dubna 2020. V režimu nouzového stavu byla přijímána usnesením vlády krizová opatření a mimořádná opatření Ministerstva zdravotnictví ČR. Strážníci MPK se od počátku nově přijímaných opatření zapojili do kontroly jejich plnění. Jelikož nebyla možnost porušování opatření řešit v příkazním řízení, museli se zjištěné přestupky oznamovat příslušným správním orgánům formou úředních záznamů. Pokud se jednalo o porušení krizových opatření vlády, oznamovali strážníci přestupky podle krizového zákona č. 240/2000 Sb., správnímu orgánu obce. Porušení mimořádných opatření Ministerstva zdravotnictví ČR byla oznamována Krajské hygienické stanici v Ostravě (dále jen KHS) dle zákona č. 258/2000 Sb., o ochraně veřejného zdraví. Při řešení opatření k potlačení šíření viru covid-19 se strážníci potýkali s nepochopením občanů a současně s nerespektováním opatření docházelo k častým neuposlechnutím výzev zakročujících strážníků. V květnu 2020 byl přijat zákon č. 243/2020 Sb., o pravomoci Policie České republiky a obecní policie postihovat porušení krizových opatření a mimořádných opatření nařízených v souvislosti s prokázáním výskytu koronaviru SARS-CoV-2 na území České republiky. Tento zákon upravuje pravomoc orgánu PČR a strážníka obecní policie projednat příkazem na místě vybrané přestupky podle zákona o ochraně veřejného zdraví a krizového zákona, v souvislosti s porušením opatření potlačující šíření virového onemocnění covid-19. Přijetí tohoto zákona strážníkům usnadnilo práci a čas, protože v případě uznání přestupku jej mohli řešit uložením příkazu na místě. Na rozdíl od zbytku republiky se na Karvinsku situace od května 2020 a postupně během léta výrazně zhoršovala. Zamezení šíření virové epidemie bylo lokálně řešeno mimořádnými opatřeními KHS v Ostravě. Na podzim propukla ve vsí síle druhá vlna epidemie a v říjnu byl vyhlášen druhý nouzový stav, který trvá ještě v době psaní této zprávy (březen 2021).

Koronavirová krize změnila situaci v oblasti veřejného pořádku. Na jednu stranu došlo k výraznému vyklizení veřejného prostoru ve smyslu nekonání desítek akcí pod širým nebem a taktéž byl, až na krátké uvolnění, prakticky po celý rok omezen provoz restaurací, kulturních a sportovních akcí, včetně hudebních produkcí. Na druhou stranu kontrola plnění opatření k potlačení šíření virového onemocnění covid-19 si ze strany MPK vyžádala nasazení všech sil a prostředků. Krom kontrolní činnosti byly ze strany strážníků plněny další úkoly v součinnosti s odbory magistrátu a dalšími organizacemi. Od března 2020 strážníci každodenně asistují při odběrech PCR testů a také vzorků pro antigenní testování v NsP Karviné-Ráji. Sami strážníci riskují nákazu covidem-19. Ve druhé vlně onemocnělo 23 strážníků covidem-19.

Z pohledu veřejného pořádku zaznamenáváme nárůst bytových zákroků spojených s rušením nočního klidu. Uzavřením, resp. omezením provozu restauračních zařízení, lidé konzumují alkohol v soukromí. Často dochází k návštěvám, které jsou v rozporu s vyhlášenými opatřeními, následuje porušení zákazu nočního vycházení a rušení nočního klidu. Tyto zákroky jsou obtížné, protože se v bytech často nachází děti, přičemž dospělí jsou agresivní a odmítají spolupracovat. Zaznamenáváme navýšení použití donucovacích prostředků, verbálních i fyzických útoků na strážníky. Vnímáme, že se negativní nálada ve společnosti přenesla i do oblasti veřejného pořádku. K těmto negativním trendům významně přispívají spiklenecké teorie, které jdou v ruce s tzv. „popírači“. Při problémových zákrocích se lidé, vůči nimž zákrok směřuje, často zaštiťují různými teoriemi, které popírají funkčnost respirátorů, popř. zpochybňují pandemii koronaviru obecně. Při pokračování epidemie na území ČR, lze předpokládat výraznější rozdělení společnosti, které bude komplikovat dohled nad dodržováním vládních opatření ze strany strážníků.



### **Sociálně nepřizpůsobiví občané**

Z pohledu veřejného pořádku a bezpečnosti zůstávají sociálně nepřizpůsobiví občané nadále negativním a rizikovým elementem. Typickým rysem nepřizpůsobivosti je parazitní vysávání sociálního systému, bezohlednost vůči okolí, nerespektování kodifikovaných i zvyklostních norem, absence životních cílů s typickým projevem nezdrženlivosti a neschopností odložit požitky – tento problém, zmiňovaný ve zprávách z předchozích let, stále přetrvává. Z pohledu dohledu nad dodržováním opatření k potlačení šíření onemocnění covid-19 to jsou nejčastěji právě nepřizpůsobiví občané, které strážníci v této souvislosti řeší.

### **Spekulace s byty**

Vedle činnosti pracovní skupiny „Bezpečná Karviná“, zůstávají vyhlášené bezdoplatkové zóny hlavním nástrojem, který zabraňuje nekontrolovanému přílivu sociálně nepřizpůsobivých osob. Z poznatků specializované pracovní skupiny „Bezpečná Karviná“ vyplývá, že se opatření spočívající v cíleném tlaku na problémové nájemníky a následně ve zvýšené komunikaci s majiteli těchto bytů vyplatila a situace je v této oblasti stabilizovaná.

### **Problematika ubytoven**

V katastru města byly v roce 2020 provozovány stejně jako v předcházejícím roce 3 ubytovny. Vzhledem k legislativnímu a lokálnímu vývoji má počet ubytovaných sestupnou tendenci.

Tabulka č. 12 – Počet osob ubytovaných v ubytovacích zařízeních na území města Karviné v roce 2020

Ubytovny	Měsíc											
	1	2	3	4	5	6	7	8	9	10	11	12
Carbokov	0	0	0	0	0	1	1	1	1	1	1	1
Hotel Kaktus	59	55	56	47	47	46	45	45	41	41	35	31
Majáček	16	16	15	14	14	14	13	13	13	0	0	0
<b>Celkem</b>	<b>75</b>	<b>71</b>	<b>71</b>	<b>61</b>	<b>61</b>	<b>61</b>	<b>59</b>	<b>59</b>	<b>55</b>	<b>42</b>	<b>36</b>	<b>32</b>

Zdroj: OSo MMK

Tabulka č. 13 – Počet osob ubytovaných v pobytových zařízeních, poskytující sociální služby na území města Karviné v roce 2020

Pobytové zařízení	Měsíc											
	1	2	3	4	5	6	7	8	9	10	11	12
Noclehárna SD	24	25	19	10	14	11	16	24	18	25	22	29
AD Bethel	56	55	52	43	43	52	51	54	55	56	51	47
Azylový dům SSK	36	36	34	33	33	25	25	23	20	21	19	25
<b>Celkem</b>	<b>116</b>	<b>116</b>	<b>105</b>	<b>86</b>	<b>90</b>	<b>88</b>	<b>92</b>	<b>101</b>	<b>93</b>	<b>102</b>	<b>92</b>	<b>101</b>

Zdroj: OSo MMK

Tabulka č. 14 – Další zařízení v okolí města Karviné

Ubytovny a pobytová zařízení v Petrovicích a Dětmarovicích	
1.	HD Petrovice, Dolní Marklovice 262
2.	AD Sára, Petrovice - Petrovice u Karviné č. 616

Zdroj: OSo MMK

Tabulka č. 15 – Počet osob ubytovaných v ubytovacích zařízeních na území města Karviné v období 2014 – 2020, vždy k 31. 12. příslušného roku

Ubytovny	2014	2015	2016	2017	2018	2019	2020
Palackého	25	majitel nedodal	23	ukončila svou činnost ke dni 01. 09. 2017			
Kosmos	155	142	148	139	ukončila svou činnost ke dni 31. 08. 2018		
Carbokov	26	17	11	7	4	3	1
Hotel Kaktus	57	62	61	50	60	51	31
Předvoj	141	130	102	01. 01. 2017 ukončila činnost ubytovna Předvoj a započal činnost Bytový dům Předvoj			
Mašinka	38	36	31	17	ukončila svou činnost ke dni 31. 07. 2018		
Majáček	nezjišťoval se	39	38	26	19	16	0
Ceres	nezjišťoval se	nezjišťoval se	10	8	ukončila svou činnost ke dni 31. 03. 2018		
<b>Celkem</b>	<b>442</b>	<b>426</b>	<b>424</b>	<b>247</b>	<b>83</b>	<b>70</b>	<b>32</b>

Zdroj: OSo MMK

Tabulka č. 16 – Počet osob ubytovaných v pobytových zařízeních, poskytující sociální služby na území města Karviné v období 2014 – 2020 vždy k 31. 12. příslušného roku

Pobytové zařízení	2014	2015	2016	2017	2018	2019	2020
Noclehárna SD	9	8	14	12	21	18	29
AD Bethel	44	50	48	59	54	50	47
Azylový dům SSK	51	46	43	34	46	35	25
Heřmánek	10	12	11	12	20	0	0
<b>Celkem</b>	<b>114</b>	<b>116</b>	<b>116</b>	<b>117</b>	<b>141</b>	<b>103</b>	<b>101</b>

Zdroj: OSo MMK

I přes výrazný pokles ubytovaných, bude problematika ubytoven z pohledu dopadů na veřejný pořádek nadále sledována.

### Zneužívání návykových a psychotropních látek

V minulých zprávách zněl nadpis tohoto odstavce „Zneužívání návykových a psychotropních látek mladými lidmi“. Zneužívání nelegálních drog je již problémem nejen mladých lidí, ale i generace lidí mladšího až středního věku. Strážníci se setkávají s případy lidí mezi 30 – 40 lety, kteří užívají pervitin. Často se jedná o návrat k užívání po několika letech. Nejčastěji jsou takové případy patrné při bytových zákrocích, kdy se řeší partnerské spory této věkové kategorie lidí. Často vyjde najevo, že jeden z partnerů měl v mládí problémy s užíváním pervitinu, ke kterému se možná z důvodů tlaku okolností vrátil/a. Ne vždy se jedná o pravidelné užívání, ale spíše občasné. Ovšem i občasné užívání nese



v partnerském životě a zejména při výchově dětí problémy. Detailní informace k návykovým látkám poskytuje část 2.6 popisující drogovou problematiku.

### ***Nabízení sexuálních služeb***

V roce 2020 řešili strážníci 17 případů nabízení sexuálních služeb na veřejném prostranství (z toho 9x oznámeno do správního řízení na Odbor správní (dále jen OS) MMK, 8x byla uložena pokuta příkazem na místě v celkové výši 29.000,- Kč). Z počtu uvedených zjištěných přestupků se jednalo o 7 prostitutek a jednoho přestupce, který vyhledával sexuální služby. Pět prostitutek poskytovalo sexuální služby opakovaně.

Stále zaznamenáváme skryté, tedy neveřejné poskytování sexuálních služeb v prostoru parkoviště u NsP Karviná-Ráj na tř. 17. listopadu vedle křižovatky s ul. Vydmuchovej. Zde ovšem, na rozdíl od chování prostitutek v Karviné-Loukách, nedochází k viditelnému nabízení sexuálních služeb postáváním na krajnici a zastavováním vozidel. Do těchto míst dochází prostitutky, které zde čekají na klienty po předchozí telefonické domluvě. Toto chování ovšem nelze posuzovat jako porušení OZV č. 8/2009, o zákazu nabízení a poskytování sexuálních služeb na veřejnosti. Situace v této lokalitě je nadále monitorována.

### ***Problematika bezdomovectví***

Problematika bezdomovectví je řešena Odborem sociálním (dále jen OS) MMK, kdy MPK na této problematice dlouhodobě participuje. I přes výrazné úspěchy v práci s bezdomovci zůstává problematika bezdomovectví rizikovým faktorem narušujícím veřejný pořádek. Detailní informace k problematice bezdomovectví poskytuje každoroční zpráva OS MMK [„Monitorování a analýza bezdomovectví v Karviné 2020“](#)

Tabulka č. 17 – Srovnání počtu bezdomovců za období let 2012 – 2020

	5/2012	5/2013	5/2014	5/2015	5/2016	5/2017	5/2018	5/2019	5/2020
muži	129	49	38	39	42	40	35	36	40
ženy	39	12	7	7	8	10	12	8	9
<b>celkem</b>	<b>168</b>	<b>61</b>	<b>45</b>	<b>46</b>	<b>50</b>	<b>50</b>	<b>47</b>	<b>44</b>	<b>49</b>

### ***Problematika zahraničních pracovníků***

V loňském roce jsme na základě zkušeností z roku 2019 nově zařadili problematiku zahraničních pracovníků do rizik v oblasti veřejného pořádku. Uváděli jsme, že v bytech společnosti Heimstaden (dříve Residomo), se kromě již tradičních pracovníků z Polska zvyšoval počet pracovníků z bývalých zemí Sovětského svazu, zejména Ukrajiny. Jednalo se o lidi, které v dolech zaměstnávala polská firma POLCARBO. V roce 2019 jsme velmi úzce spolupracovali s cizineckou policií. Vzhledem k tehdejší trendům na pracovním trhu se předpokládal další nárůst zahraničních pracovníků. Šíření epidemie způsobené virem covid-19 v roce 2020 urychlilo utlumení těžby a ochromilo pracovní trh. Vzhledem k současnému vývoji ekonomiky je příliv zahraničních pracovníků nepravděpodobný, proto nadále nepovažujeme problematiku zahraničních pracovníků za kriminogenní faktor mající vliv na veřejný pořádek.

## **2.3 Bezpečná Karviná**

V roce 2020 pokračoval pod vedením primátora města projekt „Bezpečná Karviná“. Vzhledem k epidemiologické situaci v omezeném módu, kdy jednání velké pracovní skupiny proběhlo 9. 1. 2021.

Další jednání byla vzhledem k vládním opatřením zrušena. Nadále zůstává prioritou pracovní skupiny zamezení přílivu sociálně nepřizpůsobivých osob, využití všech dostupných právních prostředků k nastolení udržitelného bezpečného prostředí a zlepšení pocitové bezpečnosti, která stále nekoreluje s postupným snižováním kriminality. Osou celého snažení zůstávají vyhlášené bezdoplatkové zóny, které považujeme za účinný nástroj k udržení současné míry veřejného pořádku. Hlavním zdrojem poznatků z terénu je působení strážníků okrskářů a sociálních pracovníků OSo MMK. V rámci uzavřeného memoranda pokračovala spolupráce se společností Heimstaden, která se v případě MPK týká řešení problémových nájemníků.

Pokračuje komunikace s občany prostřednictvím webového rozhraní „[Bezpečná Karviná](#)“, kde mohou občané reagovat zasláním poznatků na nebezpečné jevy ve městě. V roce 2020 využili občané tuto formu komunikace v počtu 176 případů. Přetrvává tendence k anonymním oznámením, kterých bylo 143.

### **Specializovaná pracovní skupina**

Specializovaná pracovní skupina, jejímž koordinátorem byl u MPK pověřen Mgr. Jiří Šmíd, byla v loňském roce hlavním nositelem a realizátorem projektu. Podařilo se vytvořit systém spolupráce mezi MPK, OSo a dalšími členy skupiny, která vede k efektivnímu a urychlenému řešení problémů s nepřizpůsobivými lidmi. Za loňský rok řešila pracovní skupina 111 případů, které lze zařadit do kategorie „problémových rodin“. Většina poznatků vzešla z vlastní činnosti, nebo na základě oznámení občanů. Letitá spolupráce s většinovým vlastníkem bytového fondu firmou Heimstaden je na velmi dobré úrovni a její představitelé účinně reagují na poznatky k problémovým nájemníkům.

## **2.4 Výslednost činnosti MPK v hodnoceném roce 2020**

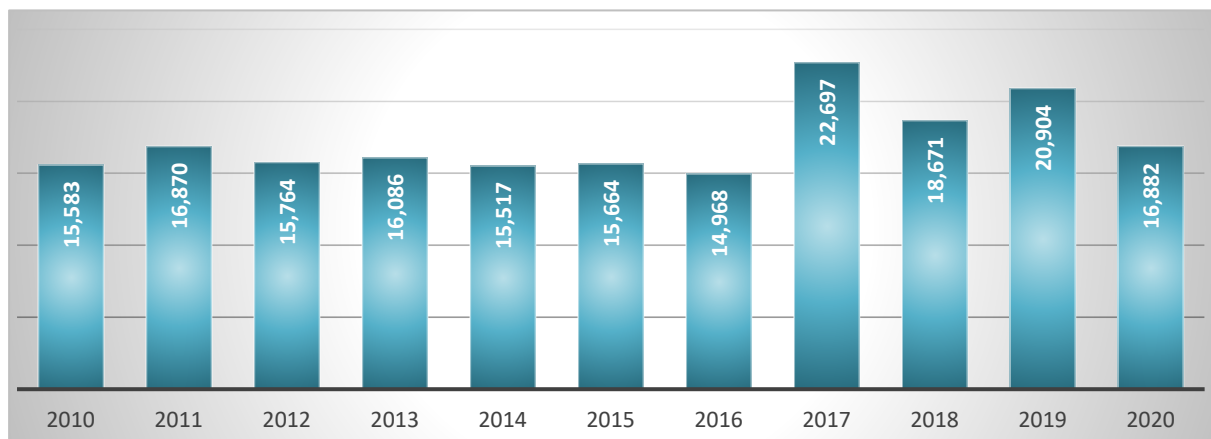
Za rok 2020 provedli strážníci MPK 16 882 zákroků a úkonů. Od občanů přijali 7 181 oznámení. Z vlastní činnosti zjistili 4 041 přestupků, 224 komunikačních závad (poškození dopravního značení, komunikací, městského mobiliáře, atd.). Značnou zátěž představovaly úkony a zákroky související s nálezem SARS-CoV-2, kdy takto bylo provedeno v loňském roce celkem 771 úkonů a zákroků. Zkontrolováno bylo 178 jízdních kol a 175 psů. Na PČR bylo předvedeno 47 osob, na protialkoholní záchytnou stanici (dále jen PaZS) bylo k vystřízlivění dodáno 95 osob, dále bylo zajištěno 13 míst trestného činu a 3 místa dopravních nehod, dále viz tabulka č. 18.

Tabulka č. 18 – Statistické ukazatele z činnosti MPK za rok 2020

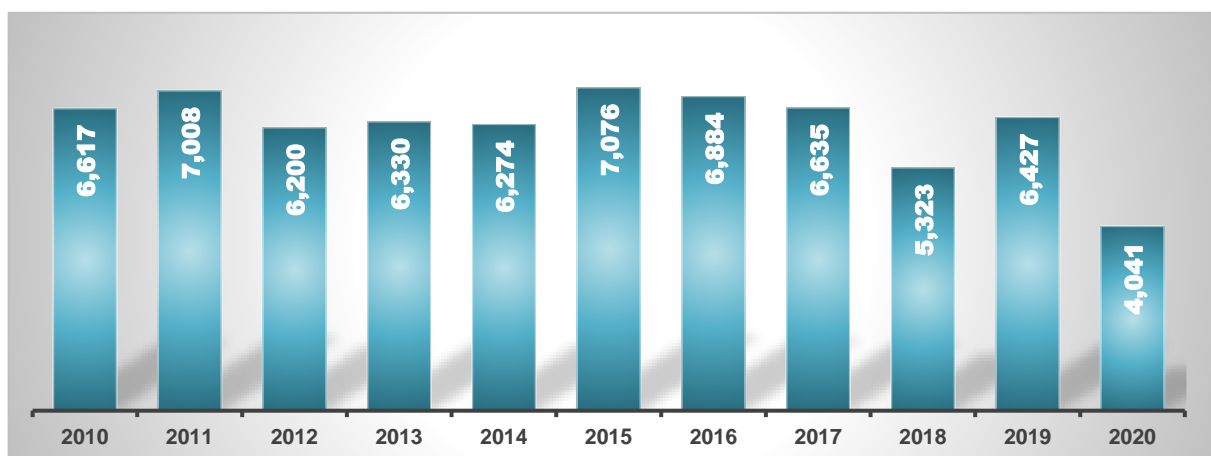
Statistický ukazatel	2020
<b>Celkem zjištěno přestupků</b>	<b>4 041</b>
- z toho pokutou příkazem na místě / Kč	2 660/1.623.120,-
- z toho napomenutím / domluvou	691
- z toho oznámeno přestupků MMK	421
<b>Celkem zjištěno přestupků - § 35</b>	<b>24</b>
- napomenutím / domluvou	7
<b>Celkem zjištěno přestupků - § 4 odst. 2</b>	<b>380</b>
- napomenutím / domluvou	67
<b>Celkem zjištěno přestupků - § 5</b>	<b>474</b>
- napomenutím / domluvou	79

Celkem zjištěno přestupků - § 7	14
- napomenutím / domluvou	5
Celkem zjištěno přestupků - § 8	11
- napomenutím / domluvou	0
Celkem zjištěno přestupků - § 125c	2 779
- - / domluvou	469
Zákroky a úkony celkem s opatřením na covid-19	771
Počet celkem zjištěných komunikačních závad	224
Počet asistencí při dodání do PZS	49
Počet asistencí při doprovodu s penězi	49
Počet asistencí při převozu osob do NSP	6
Počet kontrolovaných jízdních kol	178
Počet kontrolovaných osob	4 306
Počet kontrolovaných psů	175
Počet kontrolovaných taxikářů	1
Počet kontrolovaných věcí	58
Počet nařízených odtahů	0
Počet předvedených osob na PČR	47
Počet rozhodnutí o dodání na PZS	95
Počet výjezdů na alarm PCO	481
Počet žádostí o doručení obsílek	0
Počet žádostí o předvedení osob ke správn. říz./předvedeno	61/21
Poskytnutí první pomoci	16
Postoupeno PČR tr. činů	156
Zadrženo osob v pátrání PČR	1
Zadrženo pachatelů na objektech PCO	0
Zadrženo pachatelů tr. činu	0
Zajištění místa dopravní nehody	3
Zajištění místa tr. činu	13
Celkový počet přijatých oznámení	7 181
Celkový počet řešených poznatků okrskáři PK	237
<b>Počet zákroků a úkonů - celkem</b>	<b>16 882</b>

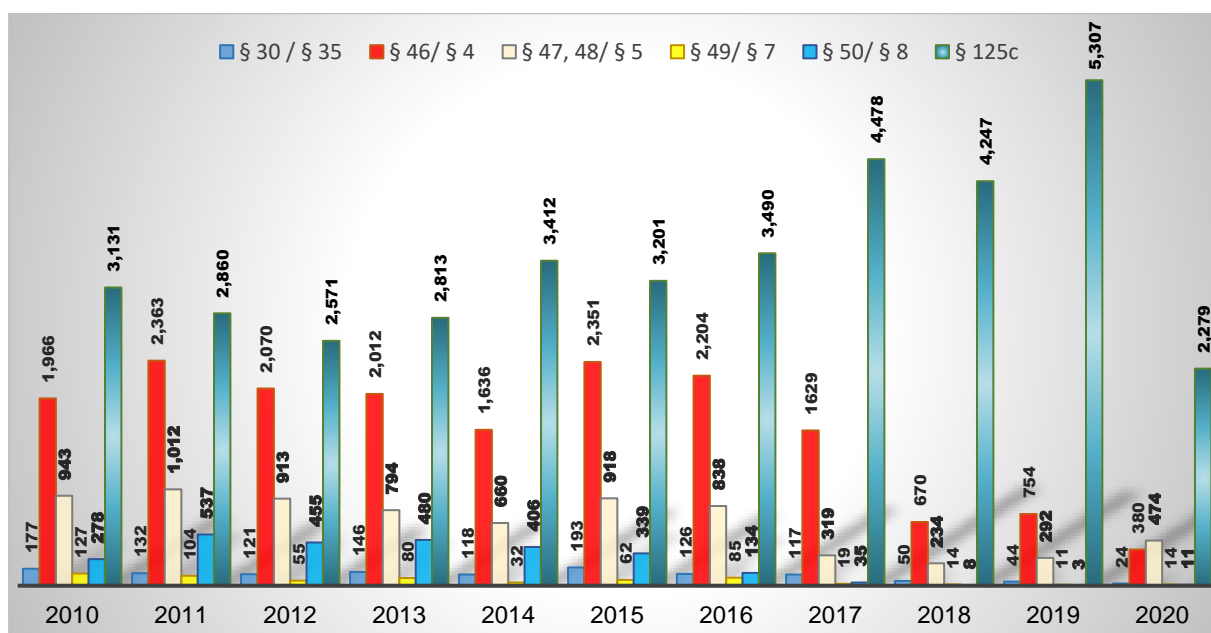
Graf č. 12 – Celkový počet zákroků a úkonů za období 2010 – 2020



Graf č. 13 – Celkový počet zjištěných přestupků za období 2010 – 2020



Graf č. 14 – Jednotlivé přestupky, srovnání za období 2010 – 2020



přestupky dle zák. č. 200/1990 Sb./ zák. č. 251/2016 Sb. (do 30. 6. 2017/ od 1. 7. 2017) a zák. č. 65/2017 Sb. (§ 35)

- § 30 / § 35 (přestupky na úseku ochrany před alkoholismem a jinými toxikomaniemi),
- § 46 / § 4 (ostatní přestupky proti pořádku ve státní správě a přestupky proti pořádku v územní samosprávě),
- § 47, 48 / § 5 (přestupky proti veřejnému pořádku),
- § 49 / § 7 (přestupky proti občanskému soužití),
- § 50 / § 8 (přestupky proti majetku),

přestupky dle zák. č. 361/2000 Sb.

- § 125c (přestupky v dopravě).

## 2.5 Zapojení MPK do preventivní činnosti

Prevence kriminality (dále jen PK) je jednou ze součástí činností MPK. Úsek PK MPK je zaměřen na zabezpečení a koordinaci v oblasti PK na lokální úrovni a realizování preventivní politiky prostřednictvím zajišťování a vyčleňování finanční podpory potřebným preventivním aktivitám. Při naplňování svěřených úkolů spolupracuje se všemi relevantními partnery a subjekty.

Za účelem naplňování cílů prevence kriminality je každoročně úsekem PK MPK sestavován a Zastupitelstvem města Karviné (dále jen ZM) schvalován Program PK, který vychází z Koncepce PK statutárního města Karviná na období let 2016 – 2020. Program PK na rok 2020 byl sestaven z 10 samostatných projektů. Z toho byly 2 projekty z oblasti sociální prevence, 5 projektů z oblasti viktimologické prevence a 3 projekty z oblasti situační prevence.

U 4 projektů byly podány žádosti o dotační podporu MV ČR, přičemž ve 3 případech bylo žádostem vyhověno v plné míře a čtvrtá žádost (Sociálně psychologický výcvik pro rodiče s dětmi) byla zamítnuta s ohledem na anotaci projektu a šíření nákazy SARS-CoV-2.

### Realizace projektů v roce 2020:

#### Nerealizované projekty:

- *Prázdniny bez úrazu.*
- *Bezpečně po celý den – besedy pro rizikové skupiny.*
- *Senioři – bezpečný domov.*
- *Hokejbalem proti drogám.*
- *Sociálně psychologický výcvik pro rodiče s dětmi.*

Projekty nemohly být realizovány ani v omezené míře, jelikož již před schválením Programu PK na rok 2020 ZM, byl vládou ČR vyhlášen nouzový stav a opatření k zamezení nákazy SARS-CoV-2 neumožnila naplnění podstaty projektů.

#### Realizované projekty:

**Asistenti prevence kriminality** – pokračování dlouhodobého projektu dotačně podporovaného MV ČR. V roce 2020 se asistenti spolupodíleli (přímo, či nepřímo) svými poznatky, místní znalostí a osobním přístupem na zvládnání, zejména pak dodržování ochranných a omezujících opatření, vydaných v souvislosti s šířením nákazy SARS-CoV-2. Tato nákaza ovlivnila i strukturu jejich činností, protože se nemohli spolupodílet na dalších původně plánovaných aktivitách, které musely být vzhledem k nákaze povětšinou zcela zrušeny bez náhrady.

**Rozvoj MKDS 2020** – projekt dotačně podporovaný MV ČR navázal na předchozí fáze obnovy a rozvoje městského kamerového dohlížecího systému (dále jen MKDS) se záměrem zajistit co nejlepší funkčnost kamerového systému tak, aby přispěl k eliminaci páčání trestné činnosti, vandalismu a narušování veřejného pořádku. V roce 2020 byl projekt soustředěn především na zvýšení efektivity prostřednictvím posílení softwarové, ale i hardwarové platformy, dále pak bylo, z pohledu odhalování tr. činnosti, významným počinem zřízení dalšího náhledového místa přímo v sídle ÚO Police ČR a také

byla provedena optimalizace stávajícího MKDS, kdy několik kamerových bodů bylo přesunuto, či byl upraven jejich perimetr náhledu.

**Forenzní značení jízdních kol a invalidních vozíků** – projekt byl pokračováním v označování a registraci jízdních kol, invalidních vozíků, koloběžek a obdobných jednostopých přepravních prostředků pomocí syntetické DNA. Tato metoda má za cíl znesnadnit, popř. snížit krádeže jízdních kol. Další výhodou je snadná identifikace odcizených a případně nalezených jízdních kol a invalidních vozíků. Celkem bylo v roce 2020 v rámci 24 akcí označeno 171 jízdních kol a invalidních vozíků, přičemž celý projekt byl významně ovlivněn šířením nákazy SARS-CoV-2, protože dodání materiálu, ale i fyzická realizace byla ovlivněna omezeními a opatřeními vydanými k ochraně zdraví před touto nákazou.

Nákaza přinesla i pozitivní prvky, jelikož byl operativně a v krátké době vytvořen objednávkový systém tak, aby se zájemci o značení vůbec fyzicky nepotkávali ([Rezervační systém](#)).

Ke dni 31. 12. 2020 je v lokálním registru MPK registrováno celkem 1 752 kol, koloběžek a invalidních vozíků. Taktéž tento projekt byl opakovaně dotačně podpořen MV ČR.

#### **Další aktivity PK**

Úsek PK MPK v průběhu roku 2020 administrativně zpracoval veřejnou zakázku a vše související s realizací investiční akce „*Karviná – Policejní mobilní služebna*“, přičemž realizace tohoto projektu bude dokončena v první polovině roku 2021.

Úsek PK MPK realizoval ve spolupráci s Odborem školství a rozvoje (dále jen OŠR) MMK 10 podzimních akcí BESIP na dopravním hřišti v Karviné-Fryštátě. Jarní a několik podzimních akcí bylo zrušeno z důvodu šíření pandemie SAR-CoV-2.

Strážníci, začlenění do úseku PK, se zapojili do plnění mimořádných úkolů, které vyvstaly s ohledem na pandemickou situaci. Výpomoc při odběrovém centru v NsP Karviné Ráji, různá opatření proti nežádoucímu shlukování obyvatelstva, akustická hlášení prostřednictvím rozhlasového zařízení vozidel MPK a další.

Pandemie významným způsobem omezila mnoho plánovaných aktivit, přičemž konferenční a konzultační proces se v rámci celorepublikové struktury odvíjel neoptimálními a zdoluhavými procesy (zejména pak písemnými). Situace byla nová pro všechny a systém na ní nebyl připraven, což se projevilo např. v nemožnosti prakticky a reálně zasahovat do procesů PK ve školských zařízeních, a to nikoli z důvodů technických nedostatků ale proto, že nebylo možno vyčlenit časový rámeček ze samovzdělávacího prostoru, či v rámci výuky on-line.

#### **Městský kamerový dohlížecí systém (MKDS)**

Prvopočátek výstavby MKDS v Karviné sahá do roku 1998. Představuje nejvýznamnější prvek situační prevence pevně ukotvený do souboru opatření města v rámci PK. Kamery slouží k dohledu nad dodržováním pravidel stanovených obecně závaznými právními předpisy o ochraně veřejného pořádku, přispívají k ochraně bezpečnosti osob a majetku, či odhalování přestupků, trestných činů, nebo k záznamu jiného protiprávního jednání.

Provozování MKDS musí být v souladu se zákonem č. 553/1991 Sb., o obecní policii, ve znění pozdějších předpisů a Nařízením Evropského parlamentu a Rady EU 2016/679 o ochraně fyzických osob v souvislosti se zpracováním osobních údajů. V souladu s uvedenou legislativou je vydána „*Směrnice pro provoz městského kamerového dohlížecího systému ve městě Karviná*“ (poslední platná verze s účinností od 23. 7. 2020).

V letech 2017 – 2020 prošel systém celkovou obnovou a následným rozvojem postupně v několika etapách. Obnova a rozvoj systému zajistil technologickou změnu a kvalitativně naprosto jinou úroveň (plná digitalizace systému). Zároveň je možno využívat analytické funkce, přičemž je umožněn další rozvoj systému, jelikož byly vybudovány nové přenosové trasy. Efektivita a využitelnost celého systému byla navýšena vytvořením dalších dohledových míst na OOP ČR Karviná 1, DI PČR Karviná, OOP ČR



Karviná 7, na městském fotbalovém stadionu a nově v roce 2020 také na ÚO PČR, kde dohledové pracoviště slouží zejména SKPV PČR. SMK pokrylo ze svého rozpočtu více než 90 % nákladů této investice.

V současné době je do MKDS integrováno celkově 264 kamer (stav k 1. 3. 2021), přičemž 137 dohlíží na veřejné prostranství a 127 je umístěno v objektech ve vlastnictví SMK (Zámek Fryštát, MMK, MPK, MFK, Business Gate, Regionální knihovna Karviná). Dohled nad kamerami umístěnými v objektech SMK je v souladu s výše uvedenou legislativou. Monitorování interiérů je možné jen v mimopracovní, resp. mimoprovozní době, nebo v případě naplnění podmínek krajní nouze či nutné obrany.

Náhled na umístění jednotlivých exteriérových kamer jsou veřejně dostupné na mapovém portálu SMK: [Bezpečnost a kriminalita](#)

Obrázek č. 1 – Umístění exteriérových kamer MKDS



Mapový portál SMK

### ***Pult centralizované ochrany (PCO)***

MPK provozuje PCO za účelem dálkového elektronického střežení objektů, které jsou v majetku města, dále budov, v nichž sídlí úřad či organizace, jejichž zřizovatelem je SMK, případně jiných objektů vhodných vzhledem k zájmům města, a to na základě smluvního vztahu. PCO je součástí operačního pracoviště MPK a je nepřetržitě obsluhován strážníky.

Provoz PCO je upraven prostřednictvím „*Směrnice k provozu pultu centrální ochrany na Městské policii Karviná*“, která definuje podmínky pro připojení objektu, upravuje práva a povinnosti oddělení informačních služeb Odboru organizačního (dále jen OO) MMK, jako poskytovatele technické podpory, dále MPK při zabezpečení objektu PCO, majitele, provozovatele objektu a povinnosti garanta informačního aktiva.

## **2.6 Drogová problematika**

Užívání návykových látek, vznik a rozvoj závislostního chování je komplexní a mnohvrstevný jev s řadou vzájemně se ovlivňujících potenciálních rizik pro jedince i pro společnost. Jde zejména o jeho



negativní, sociální, zdravotní, trestněprávní, bezpečnostní a ekonomické dopady, které nepříznivě ovlivňují zdravý vývoj jednotlivců i společnosti ve všech uvedených aspektech.

Protidrogová politika je forma sociální kontroly chování jednotlivců nebo určitých skupin společnosti. Její podobu určuje a vytváří to, jak společnost vnímá a nahlíží na „problém užívání drog“ (např. aplikace různých hledisek - medicínské, morální, kriminální, sociální).

Podobu protidrogové politiky navíc ovlivňují skupiny odborníků (např. zástupci samosprávy, poskytovatelé zdravotních a sociálních služeb, Policie ČR, zástupci justice), jež jsou do procesu její realizace zapojeny.

### **2.6.1 Činnost Městské policie Karviná v oblasti drogové problematiky**

V roce 2015 vznikla Koncepce protidrogové prevence, která je součástí Koncepce PK statutárního města Karviná na období let 2016 – 2020.

Z důvodu celosvětové pandemie SARS-CoV-2 nebyla oproti původnímu záměru přijata Vládou ČR nová Strategie PK pro období po roce 2020. Usnesení Vlády ČR č. 652 ze dne 15. 6. 2020 (odst. III.) stanoví, že priority a cíle uvedené ve Strategii PK na léta 2016 – 2020 zůstávají v platnosti do schválení nové Strategie PK platné na další období. Ze stejného Usnesení Vlády ČR (odst. II., bod 3) vyplývá, že návrh nové Strategie PK má být Vládě ČR předložen do 30. 9. 2021.

Vzhledem k výše uvedenému bylo vydáno metodické doporučení pro municipality, aby po vzoru Vlády ČR, s ohledem na termín předložení nové Strategie PK, také prodloužily platnost svých Koncepcí PK. Z tohoto důvodu ZM Karviné na 15. zasedání konaného dne 2. 11. 2020 usnesením č. 362 prodloužila účinnost Koncepce PK statutárního města Karviná do 31. 12. 2022.

V roce 2016 byla protidrogovým koordinátorem založena pracovní skupina DROGY, se zaměřením na danou problematiku. Náplní činnosti této pracovní skupiny je realizovat cíle protidrogové strategie a reagovat na potřeby týkající se drogové problematiky v našem městě. Koncem roku 2020 se pracovní skupina DROGY sloučila s Týmem pro mládež.

Úsek PK MPK spolupracuje v rámci primární prevence s metodiky prevence jednotlivých základních a středních škol. Předmětem spolupráce jsou besedy na preventivní témata, včetně protidrogové prevence a další preventivní akce. Každoročně MPK uskuteční cca 100 – 120 akcí v oblasti primární prevence, se zaměřením na rizikové chování na školách, včetně drogové problematiky. Vzhledem k celosvětové pandemii SARS-CoV-2, kdy byly uzavřeny školy, se činnost preventivních aktivit omezila. Za rok 2020 se uskutečnilo celkem 43 akcí preventivního charakteru.

Strážníci MPK se v rámci výkonu hlídkové a obchůzkové služby rovněž věnují drogové problematice a úzce spolupracují s PČR tím, že získávají poznatky a informace o dané problematice. Tyto informace jsou následně policistům SKPV ÚO PČR Karviná předávány na pravidelných schůzkách. V roce 2020 bylo pracovníkům SKPV předáno celkem 22 poznatků (42 poznatků v roce 2019), z nichž některé přispěly k samotné realizaci pachatelů drogové trestné činnosti na území města. Tato spolupráce je na velmi dobré úrovni a bude nadále pokračovat.

Poznatky, týkající se drogové problematiky, jsou rovněž získávány od občanů města a to telefonicky, e-mailem nebo prostřednictvím webového portálu Bezpečná Karviná na stránkách [Bezpečná Karviná](#), který využívají občané našeho města. Za rok 2020 bylo od občanů takto získáno 7 oznámení (9 oznámení v roce 2019).

#### ***Projekt „Hokejbalem proti drogám“ a celorepubliková akce „Jehla“***

Plánovaný projekt „Hokejbalem proti drogám“ a také celorepubliková akce „Jehla“ byly vzhledem k celosvětové pandemii SARS-CoV-2 zrušeny.

### Testery na drogy

Strážníci MPK používají pro výkon své služby drogové testery. Orientační drogový test je určen pro diagnostické a forenzní použití, nachází uplatnění při kontrole osob, zda jsou pod vlivem omamných a psychotropních látek. Strážníci MPK také velice úzce spolupracují s OSPOD MMK, kdy v součinnosti provádějí testování dětí případně jejich rodičů, zda nejsou ovlivněni návykovými látkami. Za rok 2020 bylo takto testováno 56 osob (82 osob v roce 2019). V letech 2015 – 2020 byly pro uvedené účely MP Karviná pořízeny testery z rozpočtu MPK, viz tabulka č. 19.

Tabulka č. 19 – Testery na drogy za období let 2015 – 2020

Rok	Částka v Kč
2015 - 2016	129.482,-
2017	78.045,-
2018	78.045,-
2019	10.000,-
2020	75.000,-

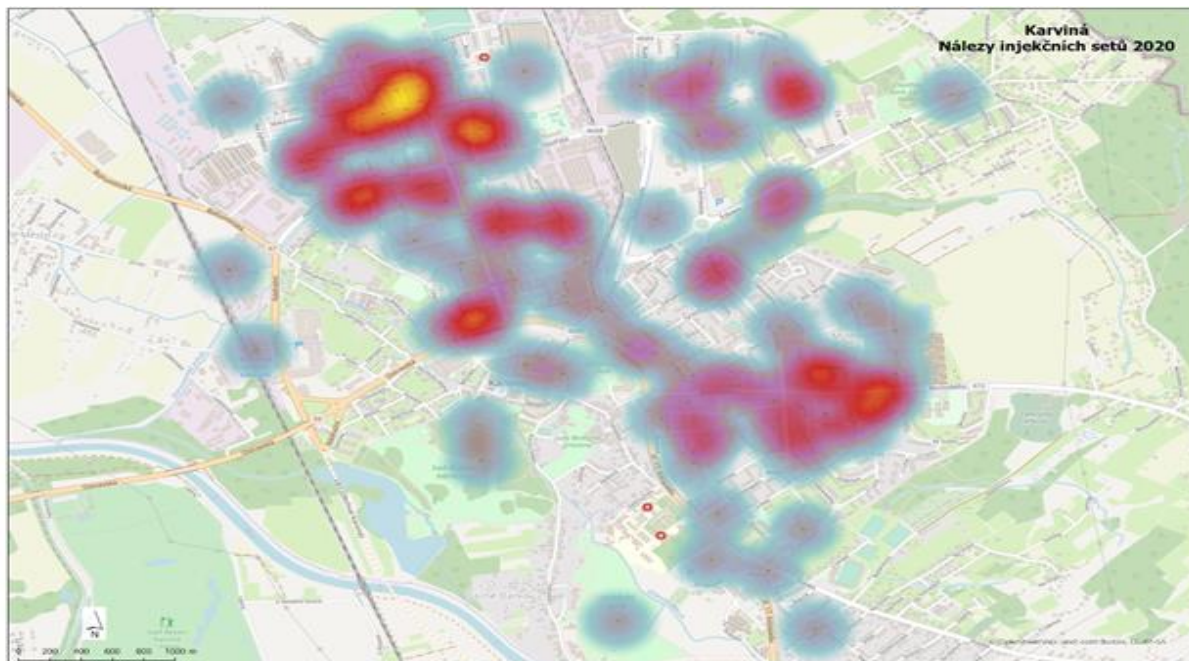
### Sběr použitých injekčních stříkaček strážníky MP Karviná

Strážníci MPK také provádějí na území města sběr použitých injekčních stříkaček. Tyto injekční stříkačky jsou shromažďovány ve speciálních kontejnerech a předávány k odborné likvidaci na PaZS v Karviné-Fryštátě. Strážníci MPK, v rámci primární prevence na školách, seznamují děti a mládež s tím, jak mají postupovat při nálezů použité injekční stříkačky.

Tabulka č. 20 – Počet nalezených použitých inj. stříkaček v letech 2016 – 2020 dle městských částí

Obvod	2016	2017	2018	2019	2020	Celkem
Karviná-Fryštát	15	13	25	30	8	91
Karviná-Doly	---	---	---	---	---	---
Karviná-Darkov	---	2	---	---	1	3
Karviná-Ráj	46	26	34	49	19	174
Karviná-Staré Město	---	2	1	---	---	3
Karviná-Nové Město	158	139	78	111	58	544
Karviná-Mizerov	24	26	36	34	66	186
Karviná-Hranice	124	25	11	13	14	187
Karviná-Louky	---	---	---	---	---	---
Celkem	367	233	185	237	166	1 188

Teplotní mapa nálezu použitých injekčních stříkaček strážníky MP v rámci města za rok 2020



## 2.6.2 Činnost organizací zabývajících se drogovou problematikou v Karviné

### *Terénní program pro uživatele drog STREETWORK GABRIEL – Slezská diakonie*

#### **Poslání**

Posláním terénního programu STREETWORK GABRIEL Karviná je vyhledávat a poté spolupracovat s uživateli nealkoholových návykových látek v jejich přirozeném prostředí, podporovat je v řešení životní situace z hlediska sociálního, psychického a zdravotního a minimalizovat rizika spojená s užíváním návykových látek. Usiluje o ochranu veřejnosti před negativními dopady spojenými s jejich užíváním.

#### **Cíle:**

- Snížit možné riziko opakovaného použití injekčního materiálu, jeho sdílení a přenosu infekčních onemocnění mezi uživateli prostřednictvím distribuce injekčního materiálu a jiného zdravotnického materiálu.
- Snížit možné riziko náhodného přenosu infekčních onemocnění na veřejnost prostřednictvím sběru a bezpečné likvidace injekčního materiálu.
- Vést klienty k bezpečnému užívání jak pro něj, tak pro okolí.
- Motivovat klienty ke změně, která může vést k abstinenci a k případné budoucí léčbě.
- Napomáhat klientům řešit jejich životní situace (práce, bydlení, finance, rodina atd.), které mohou vést k zlepšení nebo stabilizaci kvality jejich života.

#### **Cílová skupina**

Cílovou skupinou terénního programu STREETWORK GABRIEL Karviná jsou injekční uživatelé návykových látek žijící nebo zdržující se na území města Karviné.

#### **Zásady**

Zásady terénního programu STREETWORK GABRIEL Karviná jsou:

- Zásada nízkoprahovosti.
- Zásada diskrétnosti a mlčenlivosti.

- Zásada individuálnosti.
- Zásada rovnosti a respektu.
- Zásada samostatnosti.

Tabulka č. 21 – Výměnný program Streetwork Gabriel

Měsíc	Sety		H2o	Dezinfekce	Filtry (Bal. 5 Ks)	Kondomy	Betadine	Heparoid	Buničina	Rukavice
	Použitě	Sterilní								
Leden	1980	1552	404	795	70	76	18	34	0	8
Únor	884	951	261	408	35	67	16	1	0	10
Březen	1336	1611	415	962	40	39	6	0	0	16
Duben	1603	1714	405	1004	38	46	9	13	0	0
Květen	1784	1910	551	953	61	54	2	32	0	0
Červen	2095	2207	524	974	58	53	5	39	0	1
Červenec	1309	1494	532	824	43	78	10	44	0	0
Srpen	1324	1438	589	873	26	83	12	36	0	0
Září	1598	1793	716	1242	39	67	18	30	27	0
Říjen	1797	2116	774	1391	52	58	11	15	14	0
Listopad	2444	2723	893	1654	96	56	8	6	152	0
Prosinec	2437	3070	1089	2005	184	48	3	1	10	3
<b>Celkem</b>	<b>20591</b>	<b>22579</b>	<b>7153</b>	<b>13085</b>	<b>742</b>	<b>725</b>	<b>118</b>	<b>251</b>	<b>203</b>	<b>38</b>

V roce 2020 využilo službu celkem 189 klientů. V rámci výměnného programu bylo vyměněno 20 591 injekčních setů, což je oproti roku 2019 nárůst přes sto procent. Důvodem tak vysokého čísla je opětovně celkový meziroční nárůst počtu klientů, početně velké výměny od klientů, kteří zprostředkovávají výměnu pro další uživatele, a také personální navýšení úvazku na službu. Od poloviny měsíce března a v měsíci dubnu došlo k mimořádné situaci z důvodu epidemie covid-19 a na základě této skutečnosti byl výměnný program realizován mimo terénní prostředí, a to skrze výměnné okno. Od května je služba poskytována ve standardním terénním režimu. Jednotlivé cíle programu, které byly definovány pro rok 2020, a to aktivní oslovování dalších zájemců o službu, edukování klientů o bezpečnějším užívání či testování klientů v terénu na infekční onemocnění (HCV), nemohly být realizovány v takové míře, jak bylo plánováno vzhledem k protiepidemiologickým opatřením covid-19.

V rámci intervencí byla řešena témata motivace k nastoupení do léčby (kontaktování psychiatrických ambulancí, předání kontaktů na možná léčebná zařízení specializující se na léčbu závislosti). Zprostředkovávány byly informace, týkající státní sociální podpory ohledně možnosti ubytování na Azylovém domě Bethel Karviná a také v projektu Housing First. Klienti programu byli edukováni o problematice přenosu HCV a možnostech léčby.

Terénní program je od roku 2019 členem oborové organizace ČAS (Česká asociace streetwork, která zastřešuje nízkoprahové služby - záruka kvality), po absolvování Rozvojového auditu.

Zdroj: Slezská diakonie

## **Modrý kříž v ČR, Poradna Karviná**

Modrý kříž v České republice je nestátní nezisková organizace poskytující bezplatně ambulantní sociální služby prostřednictvím poraden umístěných v pěti městech Moravskoslezského kraje. Jedna z nich působí v Karviné.

Poradna Modrý kříž v České republice pobočka Karviná poskytuje službu Odborné sociální poradenství dle § 37 o sociálních službách č. 108/2006 Sb., v platném znění a Služby následné péče dle § 64, zákona o sociálních službách č. 108/2006 Sb., v platném znění. Sídlo poradny je v Karviné-Fryštátě, ul. Karola Šliwky čp. 149/17.

Modrý kříž v ČR pomáhá lidem ohroženým závislostí na alkoholu, jiných návykových látkách a hráčských aktivitách, také jejich rodinným příslušníkům a blízkým osobám. V rámci služeb je nabízeno poradenství, podpora a pomoc formou krátkodobého, střednědobého či dlouhodobého poradenství a terapie prostřednictvím individuálních či skupinových sezení.

Hlavním cílem Modrého kříže je poskytování kvalitních služeb na odborné úrovni, které podporují změnu životní situace klientů a jejich návrat do samostatného plnohodnotného života, který nebude ovlivněn návykovou látkou.

### **Klientům Modrého kříže je poskytováno:**

- poradenství individuální, skupinové,
- podpurné adiktologické poradenství zaměřené na ukončení či eliminaci závislostního chování,
- poradenství pro rodinné příslušníky a blízké osoby,
- rodinné a párové poradenství,
- sociální práce,
- krizová intervence,
- informační servis,
- zprostředkovávání léčby a detoxifikace.

Posláním služby Odborné sociální poradenství je poskytování poradenství, podpory a pomoci klientům starším 15 let, kteří se vlivem nadměrného užívání alkoholu, eventuálně jiných návykových látek či hraním hazardních her dostali do psychických, vztahových, pracovních či existenčních potíží a chtějí se na řešení své životní situace aktivně podílet. Služba je určena také rodinným příslušníkům a osobám blízkým.

V roce 2020 byla poskytována podpora klientům, kteří se nacházejí v různých fázích motivace k léčbě. Probíhala individuálně práce s klienty na aktuálních tématech spojených s užíváním alkoholu, jiných návykových látek či hraním hazardních her v rámci adiktologického poradenství.

Klienti byli podporováni v řešení nepříznivých životních situací, vzniklých v důsledku závislosti nebo škodlivého užívání návykových látek – zadlužení, ztráta bydlení, ztráta rodiny a jiných blízkých vztahů, ztráta zaměstnání, bezdomovectví, zhoršení psychického i fyzického zdraví a celkové zhoršení životního stylu.

V roce 2020 probíhala kontinuální práce s mladistvými klienty, kteří jsou užíváním návykových látek a obecně závislostním chováním ve velké míře ohroženi a je tedy velmi žádoucí tato rizika v největší možné míře eliminovat již v počátcích.

Služby následné péče jsou určeny klientům starším 18 let, kteří absolvovali ústavní či ambulantní léčbu závislosti na alkoholu, jiných návykových látkách, nebo abstinují bez odborné pomoci minimálně 3 měsíce.

Cílem služby je zachovat a rozvinout pozitivní změny, ke kterým došlo v předchozí léčbě, a předcházet tak návratu k užívání alkoholu nebo jiných návykových látek. Dále zprostředkovat klientům kontakt na veřejně dostupné služby, zlepšit sociální dovednosti a schopnosti klienta při zvládnutí běžných i náročných životních situacích, rovněž pomoc k zapojení se do pracovního procesu a v rozvíjení jejich schopností navazovat a budovat nové sociální vztahy.



Tato služba v roce 2020 nadále probíhala jak individuálně, tak skupinově. V roce 2020 byla realizována skupina se zaměřením na abstinenci od alkoholu a také intenzivní individuální poradenská a terapeutická práce.

V rámci služeb je kladen důraz na komplexnost v přístupu ke klientovi. Tato skutečnost se rovněž projevuje v individuálním plánování s klienty.

V tomto roce byla nadále realizována spolupráce s ostatními institucemi a to jak s OSPOD, Probační a mediační službou Karviná, tak i se zdravotnickými zařízeními – s psychiatrickými ambulancemi např. MUDr. Sedlářová, MUDr. Kollerová, MUDr. Křístková a psychiatrickými nemocnicemi.

Dále byli klienti odkazováni na další služby jako Centrum psychologické pomoci, Centrum pro rodinu Sluníčko, Krizové centrum Ostrava, Linka bezpečí Karviná, Oddělení sociálních věcí Karviná, Úřad práce Karviná, Středisko výchovné péče, Dům pod svahem Havířov a Vyhlička Havířov, Azylový Dům Bethel, Azylový dům pro matky s dětmi Sára, Klub ON line Karviná, Terén Gabriel, Občanská poradna Karviná a Psychoterapeutický stacionář-Centrum Duševního zdraví.

V této době se pracovníci služby dle možností podílí na komunitním plánování města Karviné v rámci skupiny: PS Sociálně handicapované osoby, PS Děti, mládež, rodina a podskupinu Drogy.

### **Práce s klienty v rámci opatření**

S příchodem nemoci covid-19 a vládním nařízením omezující volný pohyb je služba nadále podporou pro klienty a zájemce o službu. Vedle běžných konzultací s klienty, za dodržování stanovených opatření se využívali možnosti on-line konzultací přes telefon, WhatsApp, videohovory přes skype, apod.

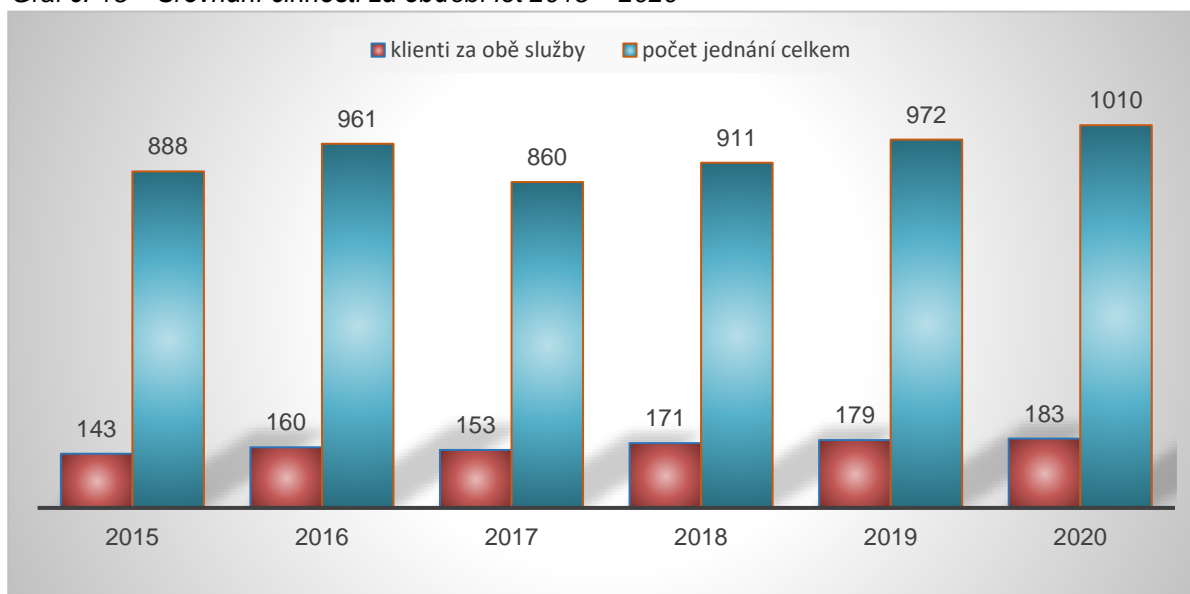
Statistické údaje

Službu Odborné sociální poradenství využilo celkem 136 klientů z toho 78 mužů a 58 žen. Jednání celkem 700.

Službu následné péče využilo v roce 2020 celkem 47 klientů. Z toho 26 mužů a 21 žen. Jednání celkem 310.

### **Statistika poradny Modrý kříž za období let 2015 – 2020**

Graf č. 15 – Srovnání činnosti za období let 2015 – 2020



Zdroj: Modrý kříž v ČR, Poradna Karviná

## 2.7 Spolupráce MPK s partnery na území města

Nejvýznamnějším spolupracujícím partnerem MPK je v oblasti zajišťování bezpečnosti osob a majetku Policie ČR. Další oblastí spolupráce mezi MPK a PČR jsou úkoly při ochraně veřejného pořádku, dohledu nad bezpečností a plynulostí provozu na pozemních komunikacích. V loňském roce byla veškerá činnost, a také i součinnost, ovlivněna šířením nákazy SARS-CoV-2. Přijetím mimořádných opatření ze strany PČR nebyly od března loňského roku pořádné součinnosti poradny.

Vymezení vzájemné spolupráce v oblasti veřejného pořádku mezi SMK a PČR Krajského ředitelství Moravskoslezského kraje, ÚO Karviná je upraveno v tzv. Koordinační dohodě, která byla mezi stranami uzavřena v září 2009.

Významnou pro MPK je i Dohoda o plánované pomoci na vyžádání, která byla uzavřena mezi HZS MSK a SMK. Na základě této dohody se v souladu s § 21 zákona č. 239/2000 Sb., o integrovaném záchranném systému (dále jen IZS) a o změně některých zákonů ve znění pozdějších předpisů, MPK stává ostatní složkou IZS. Předmětem plnění je úprava spolupráce v rámci IZS, která vychází z poslání obou smluvních stran a upravuje zásady jejich součinnosti při provádění záchranných a likvidačních prací, při požárech, živelných pohromách a jiných událostech, zejména při zajišťování veřejného pořádku. Dále MPK spolupracuje s HZS MSK při dopravních nehodách, odklonech dopravy v místech požárů a tematických cvičení.

Velmi významná je rovněž spolupráce s jednotlivými odbory MMK, či jinými úřady veřejné správy (např. Úřadem práce). Ředitel MPK a manažer PK se pravidelně účastní jednání Komise bezpečnostní a prevence, kde manažer PK působí jako člen komise a ředitel je hostem na pozvání.

Mezi další subjekty, se kterými MPK spolupracuje, lze řadit Technické služby Karviná, a. s. (dále jen TS), a to zejména v oblasti čistoty veřejných prostranství, sjízdnosti komunikací a poruch veřejného osvětlení. Je uzavřena "Dohoda o spolupráci", která řeší, mimo jiné, součinnost při zajištění míst při krádeži kanálových vpustí, vzájemný přenos informací, možnost uskladnění odtahovaných vozidel ve sběrném dvoře TS v Karviné-Darkově, apod. K dalším partnerům, se kterými MPK v rámci plnění úkolů spolupracuje, patří zdravotnická zařízení (PaZS, nemocnice, apod.), nízkoprahová zařízení, nestátní neziskové organizace (např. spolky, sdružení, příspěvkové organizace), sportovní kluby při zajišťování sportovních akcí nebo společnost Heimstaden (významný poskytovatel nájemního bydlení a vlastníků disponující velkou částí nebytových prostor na území města).

Tabulka č. 22 – Přehled realizovaných akcí s odbory MMK (OKS, OM, OS, OSŽP a OŠR) v roce 2020

P.č.	Datum akce	Zaměření akce	Doba konání	Odbor MMK	Počet str.
01.	29.01.	Součinnost s OKS při místním šetření na ul. Svatováclavská (problematika krmení holubů)	10:00-10:25	OKS	2
02.	04.02.	Součinnost s OKS (VPP) při odklizení nepořádku po bezdomovcích pod „darkovským mostem“ na ul. Lázeňská	07:50-08:10	OKS	2
03.	16.05.	Součinnost s OKS při kontrole kontejnerových stanovišť – odkládání odpadu mimo určená místa	08:00-11:00	OKS	3
04.	19.05.	Součinnost s OKS při kontrole kontejnerových stanovišť – odkládání odpadu mimo určená místa	08:00-10:00 + 16:00-18:00	OKS	1
05.	05.06.	Součinnost s OKS při kontrole kontejnerových stanovišť – odkládání odpadu mimo určená místa	19:55-23:00	OKS	2
06.	18.06.	Součinnost s OKS při kontrole kontejnerových stanovišť – odkládání odpadu mimo určená místa	19:55-23:00	OKS	3
07.	01.07.	Součinnost s OKS (VPP) při odklizení nepořádku pravděpodobně po bezdomovcích z volně přístupné garáže na Vyhlídce – u Puva	07:55-09:10	OKS	2
08.	16.07.	Součinnost s OKS při kontrole kontejnerových stanovišť – odkládání odpadu mimo určená místa	14:55-16:30	OKS	2
09.	22.07.	Součinnost s OKS (VPP) při odklizení většího množství odložené sutě u garáží na křižovatce ul. Rudé armády x Mickiewiczova (naproti Kumanu)	08:55-09:10	OKS	2



10.	21.11.	Regulace dopravy při těžbě, dovozu a instalaci vánočních stromů	08:40-11:25	OKS	2
11.	03.02.	Součinnost při zpřístupnění objektu města na ul. Zahradnická č. 335/7a	13:00-13:15	OM	2
12.	18.06.	Součinnost při převozu objemného koberce k vysušení na krytý bazén	09:00-10:00	OM	1
13.	20.01.	Asistence hlídky MPK při jednání s problémovým klientem – správní řízení na OS v budově C MMK	08:00-	OS	3
14.	20.01.	Asistence hlídky MPK při prověřování podnětu v herně Kaktus na nám. Budovatelů	09:20	OS	2
15.	25.02.	Kontrola stavby garáže na ul. Za Splavem	08:45-09:30	OSŽP	2
16.	01.06.	Kontrola úniku kapalin z vozidla na ul. V Aleji u č. 498	16:10-16:30	OSŽP	2
17.	19.06.	Kontrola průtoků a hladin na vodních tocích	09:30-11:30	OSŽP	1
18.	25.06.	Převoz zaměstnance OSŽP do Karviné-Louky, kde na mostě na rozhraní Karviné x Chotěbuze došlo k havárii kamionu (dopravní nehoda-větší únik ropných látek)	11:15 tam 18:30 zpět	OSŽP	2
19.	10.08.	Převoz zaměstnance OSŽP do Karviné-Doly, kde došlo k ekologické havárii	15:00-16:00	OSŽP	2
20.	19.08.	Kontrola průtoků a hladin na vodních tocích	09:00-10:30 14:00-16:30	OSŽP	1
21.	27.08.	Kontrola stavby garáže na ul. Sportovní	09:00-09:30	OSŽP	2
22.	01.09.	Součinnost při kontrole stavby na ul. Samoty 266	09:15-10:10	OSŽP	2
23.	20.10.	Převoz zaměstnance OSŽP do Stonavy, kde došlo k ekologické havárii	20:30-21:15	OSŽP	1
24.	29.10.	Kontrola stavby garáže na ul. Na Vyhliďce	14:50-15:20	OSŽP	2
25.	14.01.	Kontrola zaměřená na vozidla taxislužby (OZV č. 5/2013)	10:00-11:30	OŠR	2
26.	28.01.	Kontrola zaměřená na vozidla taxislužby (OZV č. 5/2013)	13:00-14:30	OŠR	2
27.	20.05.	Usměrňování dopravy a dohled nad VP na akci farmářské trhy	07:15-17:15	OŠR	4
28.	17.06.	Usměrňování dopravy a dohled nad VP na akci farmářské trhy	07:15-16:45	OŠR	4
29.	15.07.	Usměrňování dopravy a dohled nad VP na akci farmářské trhy	07:15-16:40	OŠR	3
30.	28.07.	Kontrola zaměřená na vozidla taxislužby (OZV č. 5/2013)	10:00-12:00	OŠR	2
31.	19.08.	Usměrňování dopravy a dohled nad VP na akci farmářské trhy	07:15-16:40	OŠR	2
32.	25.08.	Kontrola zaměřená na vozidla taxislužby (OZV č. 5/2013)	14:00-15:30	OŠR	2
33.	10.09.	Kontrola zaměřená na vozidla taxislužby (OZV č. 5/2013)	09:15-11:00	OŠR	2
34.	16.09.	Usměrňování dopravy a dohled nad VP na akci farmářské trhy	07:15-17:35	OŠR	3
35.	29.09.	Kontrola zaměřená na vozidla taxislužby (OZV č. 5/2013)	13:00-14:10	OŠR	2

Tabulka č. 23 – Přehled realizovaných akcí s OSo v roce 2020

P.č.	Datum akce	Zaměření akce	Doba konání	Odbor MMK	Počet str.
01.	10.01.	Bezdomovci	09:00-10:00	Oso	2
02.	16.01.	Asistence při testování rodiče nezletilce na přítomnost návykových látek	14:55-15:10	Oso	2
03.	17.01.	Kontrola zaměřená na záškoláctví	09:00-11:30	Oso	4
04.	23.01.	Asistence při testování rodičů nezletilce na přítomnost návykových látek	11:55-12:20	Oso	2
05.	23.01.	Asistence zaměstnankyni OSo při převozu osoby bez domova do Českého Těšína (na vlastní žádost)	07:15-08:30	Oso	2
06.	23.01.	Bezdomovci	08:30-10:45	Oso	2
07.	27.01.	Asistence při testování rodiče nezletilce na přítomnost návykových látek	09:05-09:20	Oso	2
08.	29.01.	Asistence při testování rodiče nezletilce na přítomnost návykových látek	10:22-10:45	Oso	2
09.	06.02.	Asistence při testování rodiče nezletilce na přítomnost návykových látek	08:25-08:45	Oso	2
10.	06.02.	Asistence při testování rodiče nezletilce na přítomnost alkoholu a návykových látek v místě bydliště testované osoby	15:20-16:05	Oso	2

11.	11.02.	Bezdomovci	09:00-10:35	Oso	2
12.	17.02.	Asistence při testování rodiče nezletilce na přítomnost návykových látek	10:08-10:45	Oso	2
13.	17.02.	Asistence při testování rodiče nezletilce na přítomnost návykových látek v místě bydliště testované osoby	11:20-11:45	Oso	2
14.	17.02.	Asistence při testování rodičů nezletilce na přítomnost návykových látek	17:07-17:30	Oso	2
15.	18.02.	Asistence při testování rodiče nezletilce na přítomnost návykových látek	08:44-09:05	Oso	2
16.	18.02.	Bezdomovci - Asistence zaměstnankyním OSo při převozu osoby bez domova do Orlové (na vlastní žádost)	09:00-11:00	Oso	3
17.	21.02.	Asistence při testování rodiče nezletilce na přítomnost návykových látek	09:13-09:25	Oso	2
18.	28.02.	Kontrola zaměřená na záškoláctví	09:00-11:00	Oso	3
19.	03.03.	Asistence při sociálním šetření v závadové rodině na ubytovně Mašinka	08:00-08:28	Oso	2
20.	03.03.	Asistence při testování rodiče nezletilce na přítomnost návykových látek	09:14-09:30	Oso	2
21.	05.03.	Bezdomovci	09:00-10:30	Oso	2
22.	09.03.	Asistence při testování rodiče nezletilce na přítomnost návykových látek	08:22-08:50	Oso	2
23.	09.03.	Asistence při testování rodiče nezletilce na přítomnost návykových látek	16:13-16:40	Oso	2
24.	14.04.	Asistence při řešení situace u bezdomovce se zdravotními komplikacemi na ul. Nádražní + asistence při převozu do NsP Ká-4	13:18-14:00	Oso	3
25.	15.04.	Asistence při testování rodičů nezletilce na přítomnost návykových látek	13:21-13:45	Oso	2
26.	08.06.	Asistence při testování rodiče nezletilce na přítomnost návykových látek	10:57-11:15	Oso	2
27.	10.06.	Asistence při testování rodičů nezletilce na přítomnost návykových látek	13:56-14:20	Oso	2
28.	18.06.	Asistence při testování rodiče nezletilce na přítomnost návykových látek	09:40-10:00	Oso	2
29.	19.06.	Bezdomovci	09:00-10:10	Oso	2
30.	22.06.	Asistence při testování rodiče nezletilce na přítomnost návykových látek	11:38-11:55	Oso	2
31.	25.06.	Asistence při testování rodiče nezletilce na přítomnost návykových látek	09:45-10:15	Oso	2
32.	25.06.	Asistence při testování rodiče nezletilce na přítomnost návykových látek	09:45-10:15	Oso	2
33.	30.06.	Asistence při testování rodiče nezletilce na přítomnost návykových látek	10:55-11:20	Oso	1
34.	01.07.	Asistence při testování rodiče nezletilce na přítomnost návykových látek	10:00-10:20	Oso	2
35.	01.07.	Asistence při testování rodiče nezletilce na přítomnost návykových látek	10:20-10:35	Oso	2
36.	08.07.	Asistence při testování rodiče nezletilce na přítomnost návykových látek	14:25-14:40	Oso	3
37.	10.07.	Bezdomovci	09:00-10:30	Oso	2
38.	14.07.	Bezdomovci	09:00-10:30	Oso	2
39.	22.07.	Asistence při testování rodičů nezletilce na přítomnost návykových látek	14:30-14:50	Oso	3
40.	22.07.	Asistence při testování rodičů nezletilce na přítomnost návykových látek	17:15-17:40	Oso	2
41.	29.07.	Asistence při testování rodiče nezletilce na přítomnost návykových látek	10:30-10:45	Oso	2
42.	03.08.	Asistence při testování rodiče nezletilce na přítomnost návykových látek	10:20-10:40	Oso	2
43.	04.08.	Asistence při testování rodiče nezletilce na přítomnost návykových látek	13:45-14:05	Oso	2
44.	05.08.	Asistence při testování rodiče nezletilce na přítomnost návykových látek	10:15-10:35	Oso	2
45.	06.08.	Asistence při testování rodiče nezletilce na přítomnost návykových látek	09:50-10:10	Oso	2
46.	12.08.	Asistence při testování rodiče nezletilce na přítomnost návykových látek	08:46-09:05	Oso	2

47.	13.08.	Bezdomovci	09:00-10:30	Oso	2
48.	17.08.	Asistence při testování rodiče nezletilce na přítomnost návykových látek	14:40-14:55	Oso	2
49.	19.08.	Asistence při sociálním šetření v problémové rodině nezletilce	09:45-10:35	Oso	2
50.	25.08.	Bezdomovci	09:00-10:40	Oso	2
51.	08.09.	Bezdomovci	09:00-10:10	Oso	2
52.	14.09.	Asistence při testování rodiče nezletilce na přítomnost návykových látek	14:00-14:20	Oso	2
53.	14.09.	Součinnost při prověření nově vytvořeného příbytku bezdomovců u dětského hřiště u nádrže Pískovna (nepořádek)	14:00-15:00	Oso	2
54.	23.09.	Asistence při testování rodiče nezletilce na přítomnost návykových látek	14:56-15:15	Oso	2
55.	24.09.	Bezdomovci	09:00-10:50	Oso	2
56.	06.10.	Bezdomovci	09:00-10:50	Oso	2
57.	08.10.	Asistence při sociálním šetření v problémové rodině nezletilce	09:20-09:40	Oso	2
58.	16.11.	Asistence při testování rodiče nezletilce na přítomnost návykových látek	10:00-10:20	Oso	2
59.	16.11.	Asistence při testování rodiče nezletilce na přítomnost návykových látek	11:30-12:00	Oso	2
60.	25.11.	Asistence při testování rodiče nezletilce na přítomnost návykových látek	11:10-11:30	Oso	2
61.	25.11.	Asistence při testování rodiče nezletilce na přítomnost návykových látek	13:53-14:20	Oso	2
62.	02.12.	Asistence při testování rodiče nezletilce na přítomnost návykových látek	14:57-15:20	Oso	2
63.	14.12.	Asistence při testování rodičů nezletilce na přítomnost návykových látek	14:10-15:20	Oso	2
64.	16.12.	Asistence při testování rodiče nezletilce na přítomnost návykových látek	12:59-13:20	Oso	2
65.	16.12.	Asistence při testování rodiče nezletilce na přítomnost návykových látek	13:16-13:25	Oso	2
66.	17.12.	Bezdomovci	08:30-10:00	Oso	2

Tabulka č. 24 – Přehled realizovaných akcí s dalšími institucemi (HZS MSK, KHS, MěDK, NsP Ká-4, OIP Ostrava, VS) v roce 2020

P.č.	Datum akce	Zaměření akce	Doba konání	instituce	Počet str.
01.	18.05.	Součinnost s HZS MSK při usměrňování dopravy na Bělidle (okolí č. 100) – odstraňování poškozených porostů v okolí železniční tratě	09:50-12:45	HZS MSK	2
02.	27.06.	Součinnost s HZS MSK při usměrňování dopravy na ul. K. Sliwky u zimního stadionu – odčerpávání vody z komunikace (silné deště)	04:20-09:00	HZS MSK	3
03.	27.06.	Součinnost s HZS MSK při řešení situace na ul. Bažantnice za stadionem MFK (hřiště s umělým povrchem) – odtékání velkého množství vody z komunikace a hřiště (silné deště)	05:40-08:00	HZS MSK	2
04.	18.06.	Součinnost z podnětu občana v restauraci Myslivna – zaměření na dodržování Nařízení MZ ČR (covid-19)	14:55-15:30	KHS	2
05.	10.07.	Součinnost – kontrola provozovny Alcatraz – zaměření na dodržování Nařízení MZ ČR (covid-19)	23:05-23:15	KHS	5
06.	29.11.-23.12.	Zajišťování veřejného pořádku a usměrňování dopravy v průběhu konání Karvinského vánočního jarmarku (ADVENT	08:00-22:00	MěDK	Celkem 56
07.	23.3. - 31.12.	Součinnost se zaměstnanci NsP Karviná-Ráj – dohled na dodržování veřejného pořádku při odběru vzorků v NsP (krizový stav-koronavirus)	6:30-16:00	NsP Ká-4	2-4 denně
08.	13.03	Součinnost s pracovníky OIP při šetření zaměřeném na nelegální zaměstnávání	17:55-18:25	OIP Ostrava	4
09.	20.08	Součinnost s pracovníky OIP při šetření zaměřeném na nelegální zaměstnávání	08:20-09:15	OIP Ostra	2
10.	01.06	Součinnost s Věžeňskou službou – zajišťování doprovodu vězňů k ošetření do NsP	20:05-23:30	VS	2

Tabulka č. 25 – Přehled některých akcí zajišťovaných MPK v roce 2020

P.č.	Datum akce	Zaměření akce	Doba konání	Počet str.
01.	01.01.	Dohled nad veřejným pořádkem – „Novoroční ohňostroj 2020“	17:30-19:00	4
02.	11.06.	Dohled nad veřejným pořádkem a usměrňování dopravy u zámku – setkání tajemníků obcí	08:00-14:00	2
03.	22.08.	Dohled nad veřejným pořádkem a usměrňování dopravy – „Jetsurf Academy Silesia 2020“	08:30-16:00	2
04.	06.09.	Zajištění průvodu krojovaných horníků, vedení OKD	10:00-10:40	4
05.	12.09.	Dohled nad veřejným pořádkem a usměrňování dopravy – „Kočárová show 2020“	12:00-15:00	6
06.	16.09.	Usměrňování dopravy při přeběhu účastníků běhu přes komunikaci – „T-Mobile olympijský běh Karvinou“	18:00-18:30	2
07.	18.09.	Dohled na dodržování veřejného pořádku a usměrňování dopravy při pietním aktu u Pomníku obětem 2. světové války za bývalým dolem Barbora	15:00-17:00	3
08.	26.09.	Dohled nad veřejným pořádkem v parku B. Němcové – „Městský běh Karvinou“	16:45-18:30	2
09.	30.09.	Volby do ZM a Senátu PČR 2020 (usměrňování příjezdu vozidel voličů v izolaci či karanténě kvůli koronaviru k volebnímu Drive-In umístěného v NsP Karviná-Ráj)	06:30-15:00	2
10.	02.10.	Bezpečnostní opatření – ZM a Senátu PČR 2020 (MPK zajišťovala VO č. 1, 2, 3, 4, 33, 34, 53, 54, 55, 57, 58, 59)	13:00-00:00	6
11.	03.10.	Bezpečnostní opatření – ZM a Senátu PČR 2020 (MPK zajišťovala VO č. 1, 2, 3, 4, 33, 34, 53, 54, 55, 57, 58, 59)	00:00-16:30	6
12.	07.10.	Druhé kolo voleb do Senátu PČR 2020 (usměrňování příjezdu vozidel voličů v izolaci či karanténě kvůli koronaviru k volebnímu Drive-In umístěného v NsP Karviná-Ráj)	06:30-15:00	2
13.	09.10.	Bezpečnostní opatření – ZM a Senátu PČR 2020 (MPK zajišťovala VO č. 1, 2, 3, 4, 33, 34, 53, 54, 55, 57, 58, 59)	13:00-00:00	4
14.	10.10.	Bezpečnostní opatření – ZM a Senátu PČR 2020 (MPK zajišťovala VO č. 1, 2, 3, 4, 33, 34, 53, 54, 55, 57, 58, 59)	00:00-16:30	4

Tabulka č. 26 – Přehled realizovaných akcí s PČR v roce 2020

P.č.	Datum akce	Zaměření akce	Doba konání	Policejní složka	Počet str.
01.	21.01.	Součinnost s PČR - nezúčastněná osoba	16:10-16:40	SKPV	2
02.	05.02.	Součinnost s PČR - nezúčastněná osoba	06:00-11:00	SKPV	1
03.	08.02.	Dohled nad dodržováním VP a nad zaparkovanými vozidly při utkáních play off první ligy ve futsale	12:00-20:30	OOP ČR Ká-6	6
04.	08.02.	Zajištění VP při přátelském fotbalovém utkání MFK x Sigma Olomouc	13:30-16:30	OOP ČR Ká-7	3
05.	12.02.	Součinnost s PČR - nezúčastněná osoba	07:00-09:30	SKPV	1
06.	15.02.	Zajištění VP při fotbalovém utkání Karviná x Zlín	12:30-17:00	OOP ČR Ká-6,7 ÚO,DI, SKPV	9
07.	15.02.	Součinnost s PČR - nezúčastněná osoba	17:00-18:20	SKPV	1
08.	16.02.	Dohled nad dodržováním VP a nad zaparkovanými vozidly při pohárovém utkání v házené mezi HCB Karviná x Madeira (Portugalsko)	09:30-12:20	OOP ČR Ká-6, SKPV	2
09.	23.02.	Zajištění VP při fotbalovém utkání Karviná x Teplice	12:30-17:00	OOP ČR Ká-6,7 ÚO, DI, SKPV	7
10.	06.03.	Součinnostní bezpečnostní opatření v provozovně Alcatraz – zaměření na podávání, požívání alkoholu mladistvými	22:30-24:00	OOP ČR Ká-7	9

				ÚO, SKPV	
11.	08.03.	Zajištění VP při fotbalovém utkání Karviná x Příbram	12:30- 17:00	OOP ČR Ká-6,7 ÚO, DI, SKPV	7
12.	11.03.	Kontrola sběrných surovin	09:00- 09:45	OOP ČR Ká-7	2
13.	03.05.	Součinnost s PČR - nezúčastněná osoba	21:40- 22:55	SKPV	1
14.	04.05.	Součinnost s PČR - nezúčastněná osoba	16:30- 19:00	SKPV	2
15.	16.05.	Součinnost s PČR - nezúčastněná osoba	08:45- 12:30	SKPV	1
16.	27.05.	Součinnostní opatření – dodržování opatření při ochraně SARS Cov-2 v restauracích	17:00- 17:35	OOP ČR Ká-7	2
17.	27.05.	Součinnostní opatření – dodržování opatření při ochraně SARS Cov-2 v restauracích	21:00- 21:30	OOP ČR Ká-7	2
18.	31.05.	Zajištění VP při fotbalovém utkání Karviná x Sparta Praha	16:45- 20:15	OOP ČR Ká-7	6
19.	07.06.	Zajištění VP při fotbalovém utkání Karviná x České Budějovice	13:45- 17:00	OOP ČR Ká-7	5
20.	14.06.	Zajištění VP při fotbalovém utkání Karviná x Mladá Boleslav	15:15- 19:15	OOP ČR Ká-7	6
21.	23.06.	Zajištění VP při fotbalovém utkání Karviná x Opava	15:40- 19:50	OOP ČR Ká-7	10
22.	26.06.	Součinnostní dopravně bezpečnostní akce v okolí restaurace Alcatraz	18:15- 00:20	OOP ČR Ká-7	2
23.	02.07.	Součinnost s PČR - nezúčastněná osoba	07:15- 10:00	SKPV	1
24.	05.08.	Výpomoc DI PČR - usměrňování dopravy při nakládání zajištěného hledaného vozidla PČR na odtahové vozidlo	12:00- 12:30	DI	2
25.	23.08.	Zajištění VP při fotbalovém utkání Karviná x Baník Ostrava	13:00- 19:00	OOP ČR Ká-6,7 ÚO, DI, SKPV	15
26.	13.09.	Zajištění VP při fotbalovém utkání Karviná x Sparta Praha	14:30- 19:20	OOP ČR Ká-6,7 ÚO, DI, SKPV	15
27.	26.09.	Zajištění VP při fotbalovém utkání Karviná x Mladá Boleslav	14:30- 18:40	OOP ČR Ká-6,7 ÚO, DI, SKPV	7
28.	30.09.	Zajištění VP při fotbalovém utkání poháru MOL Cup Karviná x Vlašim	14:00- 17:30	OOP ČR Ká-6,7 ÚO, DI, SKPV	2
29.	07.10.	Součinnost s PČR - nezúčastněná osoba	10:40- 18:15	SKPV	1
30.	08.10.	Výpomoc PČR - zajišťování místa činu proti vstupu neoprávněných osob (pád z okna – přivolání vrtulníku)	17:20- 19:45	OOP ČR Ká-6 SKPV	2
31.	01.12.	Součinnost s PČR - nezúčastněná osoba	12:00- 16:00	SKPV	1

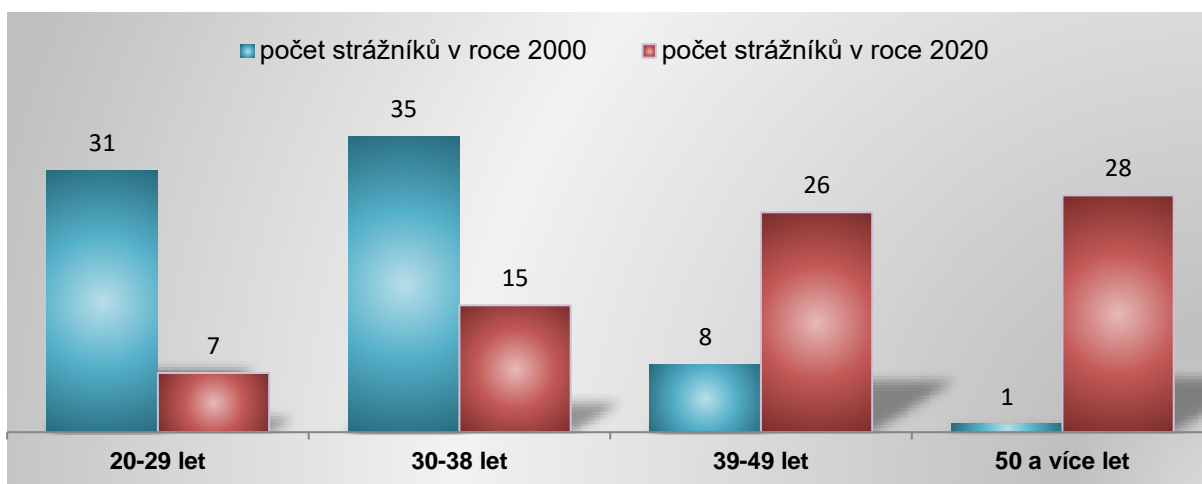
## 2.8 Personální problematika

Během roku 2020 ukončili pracovní poměr 2 zaměstnanci (1 strážník a údržbář). Uvolněná místa byla během roku obsazena novými zaměstnanci.

Tabulka č. 27 – Struktura zaměstnanců dle pracovního zařazení k 31. 12. 2020

Zaměstnanci	Počet
Strážníci a čekatelé	76
Asistent prevence kriminality	2
Asistent prevence kriminality – dohody ÚP	2
Obslužné činnosti	2
Administrativa	5
<b>Celkem</b>	<b>87</b>

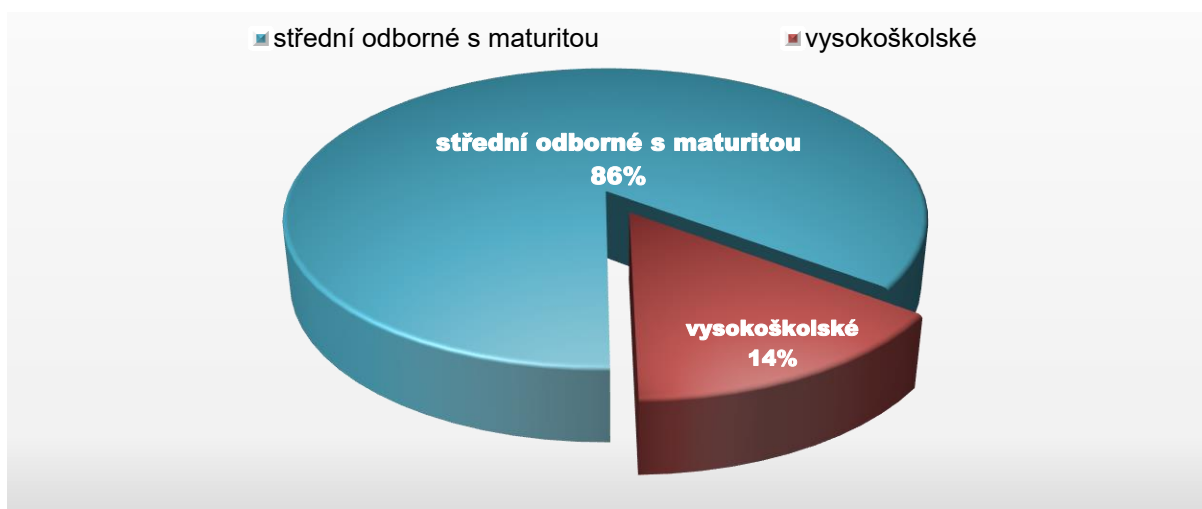
Graf č. 16 – Porovnání věkové struktury strážníků MPK 2000 – 2020



Tabulka č. 28 – Struktura vzdělanosti strážníků MPK k 31. 12. 2020

Nejvyšší dokončené vzdělání strážníků	Počet strážníků
Úplné střední vzdělání s maturitou	65
Vysokoškolské vzdělání	11

Graf č. 17 – Struktura vzdělanosti strážníků MPK





Vedení MPK klade velký důraz na kontinuální vzdělávání strážníků. Kromě opakujících se pětiletých cyklů, kdy strážníci musí ze zákona povinně skládat zkoušky odborné způsobilosti před komisí Ministerstva vnitra ČR, je zavedeno pravidelné interní vzdělávání a vzdělávání externími školiteli.

## 2.9 Stížnosti, pochvaly

Problematika přijímání, projednávání a vyřizování stížností adresovaných orgánům SMK a MPK je upravena v „Zásadách pro přijímání a vyřizování stížností“, účinných od 1. 1. 2006, ve znění pozdějších změn a doplňků.

Vedení MPK v průběhu roku přijalo celkem 9 stížností občanů k prošetření, z čehož byly 4 stížnosti předány k přímému vyřízení.

Předmětem 4 stížností byl nadměrný, obtěžující hluk související s činností restauračních provozoven. U 1 stížnosti bylo předmětem poškozování vozovky jízdou přetíženými nákladními vozidly. Na základě těchto stížností MPK prováděla četnější kontroly lokalit s předmětným zaměřením.

Na nepřiměřený postup, chování či zásah strážníků a průtahy ze strany MPK byly podány celkem 4 stížností, které byly vyhodnoceny jako nedůvodné. Důkladným šetřením bylo zjištěno, že strážníci vždy jednali v souladu s právními předpisy.

Všechny stížnosti byly řádně zaevidovány a ke všem stížnostem byla rovněž podána písemná zpráva o způsobu vyhodnocení OO MMK, oddělení právnímu.

Vedení MPK obdrželo celkem 4 pochvalné a děkovné dopisy.

Tabulka č. 29 – Stížnosti

P.č.	Předmět stížnosti	Počet přijatých MPK	Důvodná, částečně důvodná	Nedůvodná	Přeposláno k vyřízení jinému subjektu
1.	Nepřiměřený postup, chování, zásah strážníka, zaměstnanec MPK, činnost MPK obecně	4	0	4	0
2.	Různé (např. narušování VP, občanské soužití, doprava, obecná nespokojenost apod.)	5	5	0	0
<b>Celkem</b>		<b>9</b>	<b>5</b>	<b>4</b>	<b>0</b>

## 2.10 Legislativa

Na úseku legislativy v roce 2020 došlo ke změnám důležitých zákonů souvisejících s činností MPK. Např. s účinností zákona č. 243/2020 Sb., o pravomoci PČR a obecní policie postihovat porušení krizových opatření a mimořádných opatření nařízených v souvislosti s prokázáním výskytu koronaviru SARS-CoV-2 na území ČR. Došlo k navýšení pravomoci strážníků řešit tato porušení příkazem na místě. Novelizací zákona č. 13/1997 Sb., o pozemních komunikacích, zákonem č.162/2020 Sb., došlo k úpravě problematiky související s odstavováním trvale nepojízdných silničních vozidel a silničních vozidel po marném uplynutí lhůty pro provedení pravidelné technické prohlídky na pozemních komunikacích.



## 2.11 Materiální vybavení

### Škody na majetku:

Tabulka č. 30 – Pojistné události – dopravní nehody v roce 2020

Datum	SPZ vozidla	Výše plnění škody	Zavinění
18.02.	9T6 8108	33.915,- Kč	Cizí zavinění – náhlé otevření dveří směrem do vozovky, což zabránilo průjezdu kolem tohoto cizího vozidla.
15.04.	9T8 5132	31.936,- Kč	Vlastní zavinění – náraz do zaparkovaného vozidla
21.04.	1TL 5358	70.448,- Kč	Vlastní zavinění – střet s cizím vozidlem při odbočování
09.07.	1TE 0042	29.682,- Kč	Vlastní zavinění – přehlédnutí vyjíždějícího vozidla, boční střet
22.06.	9T6 8108	19.708,- Kč	Vlastní zavinění – při couvání náraz do zamezovacího sloupku
27.09.	9T6 8108	20.679,- Kč	Vlastní zavinění – mírný střet při vyhýbacím manévru
21.10.	1TL 5358	35.333,- Kč	Vlastní zavinění – mírná kolize s vedlejším zaparkovaným vozidlem při vyjíždění



## 3. Hasičský záchranný sbor Moravskoslezského kraje – Územní odbor Karviná

### 3.1 Statistické údaje

Tabulka č. 31 – Počet mimořádných a neemergentních událostí za poslední 3 roky

Obec s rozšířenou působností	Obec	Mimořádné události (MU)			Neemergentní události (NU)			Celkem		
		2018	2019	2020	2018	2019	2020	MU	NU	Celkem
Karviná	Karviná	512	534	671	171	182	412	1 717	765	2 482
	Dětmarovice	103	99	136	36	19	13	338	68	406
	Petrovice u Karviné	41	46	122	34	33	29	209	96	305
	Stonava	13	22	15	12	14	5	50	31	81
	Celkem	669	701	944	253	248	459	2 314	960	3 274

Tabulka č. 32 – Počet událostí podle jednotlivých kategorií v roce 2020

Obec s rozšířenou působností	Obec	Typ události					Počet událostí				
		Požár	Dopravní nehoda	Únik neb. chem. látky	Technická havárie	Radiační havárie a nehoda	Ostatní mim. události	Planý poplach	MU	NU	Celkem
		počet	počet	počet	počet	počet	počet	počet	počet	počet	počet
Karviná	Karviná	92	47	40	424	0	23	45	671	412	1083
	Dětmarovice	6	8	2	64	0	4	52	136	13	149
	Petrovice u Karviné	14	1	4	97	0	4	2	122	29	151
	Stonava	2	2	1	6	0	3	1	15	5	20
	Celkem	114	58	47	591	0	34	100	944	459	1403



Tabulka č. 33 – Srovnání počtu požárů a jejich následky za poslední tři roky

Obec s rozšířenou působností	Obec	Počet požárů			Přímé škody			Uchráněné hodnoty		
		2018	2019	2020	2018	2019	2020	2018	2019	2020
Karviná	Karviná	124	106	92	1014	908,9	1280	2918	3615	3247
	Dětmarovice	9	5	6	885	125	540	5070	1050	2000
	Petrovice u Karviné	6	7	14	110	3153	265	1000	1400	4555
	Stonava	3	3	2	21	15	5	2235	85	0
	Celkem	142	121	114	2030	4202	2090	11223	6150	9802

Tabulka č. 34 – Srovnání počtu požárů a jejich následky za poslední tři roky

Obec s rozšířenou působností	Obec	Usmrceno osob			Zraněno osob		
		2018	2019	2020	2018	2019	2020
Karviná	Karviná	0	1	3	7	9	8
	Dětmarovice	0	0	0	1	0	1
	Petrovice u Karviné	0	0	0	1	0	0
	Stonava	0	0	0	0	0	0
	<b>Celkem</b>	<b>0</b>	<b>1</b>	<b>3</b>	<b>9</b>	<b>9</b>	<b>9</b>



Tabulka č. 35 – Počet požárů podle příčin vzniku

Obec s rozšířenou působností	Obec	Neobjasněná příčina	Dosud v šetření	Nešetřeno	Úmysl - pachatel zjištěn	Úmysl - pachatel nezjištěn	Neprokázané zavinění	Sebevražedný úmysl, nemoc	Děti do 15-ti let	Nedbalost
Karviná	Karviná	0	0	0	0	6	52	0	0	19
	Dětmarovice	0	0	0	0	0	3	0	0	1
	Petrovice u Karviné	0	1	0	0	0	2	0	0	1
	Stonava	0	0	0	0	0	0	0	0	1
	<b>Celkem</b>	<b>0</b>	<b>0</b>	<b>0</b>	<b>0</b>	<b>6</b>	<b>64</b>	<b>0</b>	<b>0</b>	<b>21</b>

Tabulka č. 36 – Počet požárů podle příčin vzniku

Obec s rozšířenou působností	Obec	Kominy	Topidla	Technické závady	Samovznícení	Výbuchy	Manipulace s hořavinami	Mimořádné	Jiné příčiny	Celkem
Karviná	Karviná	0	1	14	0	0	0	0	0	92
	Dětmarovice	1	0	1	0	0	0	0	0	6
	Petrovice u Karviné	1	0	2	0	0	0	0	0	7
	Stonava	0	0	1	0	0	0	0	0	2
	<b>Celkem</b>	<b>2</b>	<b>1</b>	<b>20</b>	<b>0</b>	<b>0</b>	<b>0</b>	<b>0</b>	<b>0</b>	<b>114</b>



Tabulka č. 37 – Zásahová činnost jednotek požární ochrany

kat. JPO	Název jednotky	Typ události							Počet zásahů	Ostatní činnosti	Celkem
		Požár	Dop. nehoda	Únik neb. chem. látky	Technická havárie	Radiační hav. a nehoda	Ostatní mim. událost	Planý poplach	Celkem		
I	<b>stanice Karviná</b>	<b>156</b>	<b>83</b>	<b>90</b>	<b>517</b>	<b>0</b>	<b>86</b>	<b>71</b>	<b>1 003</b>	<b>386</b>	<b>1389</b>
	stanice Havířov	142	90	47	539	0	30	43	891	292	1183
	stanice Český Těšín	34	46	30	159	0	23	31	323	60	383
	stanice Orlová	69	39	23	181	0	5	13	330	7	337
	stanice Bohumín	42	36	15	222	0	9	7	331	172	503
	<b>Celkem</b>	<b>443</b>	<b>294</b>	<b>205</b>	<b>1618</b>	<b>0</b>	<b>153</b>	<b>165</b>	<b>2 878</b>	<b>917</b>	<b>3795</b>
III	Albrechtice	3	0	1	10	0	1	0	15	8	23
	Bohumín - Starý Bohumín	21	0	0	39	0	0	4	64	29	93
	Český Těšín - Město	18	0	0	17	0	0	9	44	1	45
	Český Těšín - Mosty	10	0	0	10	0	0	2	22	15	37
	Dolní Lutyně	3	0	1	16	0	0	1	21	3	24
	Doubrava	6	0	0	10	0	0	0	16	8	24
	Havířov	65	3	1	34	0	5	13	121	8	129
	Havířov-Životice	36	0	1	21	0	0	8	66	25	91
Horní Bludovice	2	0	0	5	0	0	0	7	5	12	



	Horní Suchá	13	0	0	20	0	0	3	36	0	36
	<b>Karviná-Hranice</b>	<b>45</b>	<b>1</b>	<b>0</b>	<b>39</b>	<b>0</b>	<b>1</b>	<b>23</b>	<b>109</b>	<b>1</b>	<b>110</b>
	Orlová-Poruba	23	0	0	27	0	6	5	61	26	87
	<b>Petrovice-Závada</b>	<b>31</b>	<b>0</b>	<b>0</b>	<b>87</b>	<b>0</b>	<b>1</b>	<b>4</b>	<b>123</b>	<b>20</b>	<b>143</b>
	Petřvald	15	0	0	38	0	4	1	58	45	103
	Rychvald	17	1	0	27	0	0	0	45	14	59
	Těrlicko	2	0	0	56	0	14	2	74	42	116
	<b>Celkem</b>	<b>310</b>	<b>5</b>	<b>4</b>	<b>456</b>	<b>0</b>	<b>32</b>	<b>75</b>	<b>882</b>	<b>250</b>	<b>1132</b>
IV	Elektrárna Dětmarovice	0	0	0	5	0	0	52	57	0	57
	<b>Celkem</b>	<b>0</b>	<b>0</b>	<b>0</b>	<b>5</b>	<b>0</b>	<b>0</b>	<b>52</b>	<b>57</b>	<b>0</b>	<b>57</b>
V	Bohumín-Skřečoch	2	0	0	21	0	0	0	23	5	28
	Bohumín-Šunychl	5	0	0	17	0	1	0	23	9	32
	Bohumín-Vrbice	1	0	0	8	0	0	0	9	6	15
	Bohumín-Záblatí	2	0	0	21	0	0	0	23	19	42
	Český Těšín - Horní Žukov	0	0	0	2	0	0	0	2	9	11
	Český Těšín - Mistřovice	0	0	0	3	0	0	0	3	1	4
	Český Těšín - Stanislavice	0	0	0	5	0	0	0	5	0	5
	<b>Dětmarovice</b>	<b>6</b>	<b>1</b>	<b>0</b>	<b>36</b>	<b>0</b>	<b>3</b>	<b>0</b>	<b>46</b>	<b>9</b>	<b>55</b>
	Dolní Lutyně - Nerad	1	0	0	3	0	0	0	4	11	15
	Chotěbuz	0	0	0	9	0	0	0	9	1	10
	Chotěbuz - Zpupná Lhota	0	0	0	0	0	0	0	0	0	0
	<b>Karviná-Ráj</b>	<b>0</b>	<b>0</b>	<b>0</b>	<b>16</b>	<b>0</b>	<b>1</b>	<b>0</b>	<b>17</b>	<b>30</b>	<b>47</b>
	<b>Karviná - Staré Město</b>	<b>0</b>	<b>0</b>	<b>0</b>	<b>0</b>	<b>0</b>	<b>0</b>	<b>0</b>	<b>0</b>	<b>0</b>	<b>0</b>
	Orlová-Město	9	0	0	11	0	8	1	29	11	40
	<b>Petrovice-Marklovice</b>	<b>5</b>	<b>0</b>	<b>0</b>	<b>36</b>	<b>0</b>	<b>3</b>	<b>0</b>	<b>44</b>	<b>6</b>	<b>50</b>
	<b>Stonava</b>	<b>1</b>	<b>0</b>	<b>0</b>	<b>3</b>	<b>0</b>	<b>0</b>	<b>0</b>	<b>4</b>	<b>5</b>	<b>9</b>
	Těrlicko-Hradiště	0	0	0	5	0	0	0	5	0	5
	<b>Celkem</b>	<b>32</b>	<b>1</b>	<b>0</b>	<b>194</b>	<b>0</b>	<b>16</b>	<b>10</b>	<b>253</b>	<b>122</b>	<b>375</b>
VI	Bochemie a.s. Bohumín	0	0	0	0	0	0	0	0	0	0
	<b>Celkem</b>	<b>0</b>	<b>0</b>	<b>0</b>	<b>0</b>	<b>0</b>	<b>0</b>	<b>0</b>	<b>0</b>	<b>0</b>	<b>0</b>
<b>Celkem zásahů</b>		<b>785</b>	<b>300</b>	<b>209</b>	<b>2273</b>	<b>0</b>	<b>201</b>	<b>293</b>	<b>4061</b>	<b>1289</b>	<b>5350</b>

Tabulka č. 38 – Zásahová činnost jednotek požární ochrany za poslední tři roky

kat. JPO	Název jednotky	Zásahy			Ostatní činnost			Celkem		
		2018	2019	2020	2018	2019	2020	Zásahy	Ostatní činnost	Celkem
I	stanice Karviná	772	779	1003	100	116	386	2554	602	3156
	stanice Havířov	812	817	891	27	32	292	2520	351	2871
	stanice Český Těšín	271	279	323	87	55	60	873	202	1075
	stanice Orlová	316	338	330	11	8	7	984	26	1010
	stanice Bohumín	304	335	331	9	11	172	970	192	1162
	<b>Celkem</b>	<b>2475</b>	<b>2548</b>	<b>2878</b>	<b>234</b>	<b>222</b>	<b>917</b>	<b>7901</b>	<b>1373</b>	<b>9274</b>
III	Albrechtice	17	21	15	14	8	8	53	30	83
	Bohumín - Starý Bohumín	40	28	64	28	30	29	132	87	219
	Český Těšín - Město	40	49	44	15	5	1	133	21	154
	Český Těšín - Mosty	21	21	22	62	27	15	64	104	168
	Dolní Lutyně	17	11	21	23	6	3	49	32	81
	Doubrava	10	15	16	19	9	8	41	36	77
	Havířov	105	88	121	45	35	8	314	88	402
	Havířov-Životice	78	59	66	21	17	25	203	63	266
Horní Bludovice	14	27	36	1	0	0	77	1	78	

	Horní Suchá	3	6	7	18	3	5	16	26	42
	<b>Karviná-Hranice</b>	<b>80</b>	<b>93</b>	<b>109</b>	<b>8</b>	<b>5</b>	<b>1</b>	<b>282</b>	<b>14</b>	<b>296</b>
	Orlová-Poruba	33	41	61	55	37	26	135	118	253
	<b>Petrovice-Závada</b>	<b>46</b>	<b>43</b>	<b>123</b>	<b>31</b>	<b>18</b>	<b>20</b>	<b>212</b>	<b>69</b>	<b>281</b>
	Petřvald	25	30	58	64	37	45	113	146	259
	Rychvald	32	38	45	38	4	14	115	56	171
	Těrlicko	41	39	74	39	28	42	154	109	263
	<b>Celkem</b>	<b>602</b>	<b>609</b>	<b>882</b>	<b>481</b>	<b>269</b>	<b>250</b>	<b>2093</b>	<b>1000</b>	<b>3093</b>
IV	Elektrárna Dětmorovice	75	75	57	6	0	0	207	6	213
	<b>Celkem</b>	<b>75</b>	<b>75</b>	<b>57</b>	<b>6</b>	<b>0</b>	<b>0</b>	<b>207</b>	<b>6</b>	<b>213</b>
V	Bohumín-Skřečoň	4	12	23	11	9	5	39	25	64
	Bohumín-Šunychl	11	5	23	16	5	9	39	30	69
	Bohumín-Vrbice	3	3	9	20	10	6	15	36	51
	Bohumín-Záblatí	6	6	23	25	16	19	35	60	95
	Český Těšín - Horní Žukov	7	4	2	11	8	9	13	28	41
	Český Těšín - Mistřovice	6	3	3	0	0	1	12	1	13
	Český Těšín - Stanislavice	4	3	5	1	0	0	12	1	13
	Dětmorovice	16	21	46	25	18	9	83	52	135
	Dolní Lutyně - Nerad	4	3	4	18	19	11	11	48	59
	Chotěbuz	10	2	9	1	0	1	21	2	23
	Chotěbuz - Zpupná Lhota	6	2	0	3	2	0	8	5	13
	<b>Karviná-Ráj</b>	<b>2</b>	<b>3</b>	<b>17</b>	<b>63</b>	<b>62</b>	<b>30</b>	<b>22</b>	<b>155</b>	<b>177</b>
	<b>Karviná - Staré Město</b>	<b>0</b>	<b>0</b>	<b>0</b>	<b>0</b>	<b>0</b>	<b>0</b>	<b>0</b>	<b>0</b>	<b>0</b>
	Orlová-Město	15	15	29	14	8	11	59	33	92
	<b>Petrovice-Marklovice</b>	<b>4</b>	<b>7</b>	<b>42</b>	<b>3</b>	<b>9</b>	<b>6</b>	<b>53</b>	<b>18</b>	<b>71</b>
	<b>Stonava</b>	<b>3</b>	<b>5</b>	<b>4</b>	<b>16</b>	<b>17</b>	<b>5</b>	<b>12</b>	<b>38</b>	<b>50</b>
	Těrlicko-Hradiště	4	1	5	12	0	0	10	12	22
<b>Celkem</b>	<b>105</b>	<b>95</b>	<b>244</b>	<b>239</b>	<b>183</b>	<b>122</b>	<b>444</b>	<b>544</b>	<b>988</b>	
VI	Bochemie a.s. Bohumín	0	0	0	0	0	0	0	0	0
	<b>Celkem</b>	<b>0</b>	<b>0</b>	<b>0</b>	<b>0</b>	<b>0</b>	<b>0</b>	<b>0</b>	<b>0</b>	<b>0</b>
<b>Celkem zásahů</b>		<b>3257</b>	<b>3327</b>	<b>4061</b>	<b>960</b>	<b>674</b>	<b>1289</b>	<b>10645</b>	<b>2923</b>	<b>13568</b>

### 3.2 Odborná příprava

V rámci odborné přípravy provedli příslušníci jednotky HZS MSK ze stanice Karviná v průběhu roku 2020 osm cvičení zaměřených především na záchranu osob z vodní hladiny, ze zamrzlých vodních ploch, z výšky a hloubky a dále na záchranu osob u dopravních nehod.



Zdroj: HZS

### 3.3 Covid

Rok 2020 ovlivnila životy občanů, ale také činnost HZS a ostatních složek IZS pandemie covid-19. Kromě plnění standardních úkolů, kterými je ochrana životů a zdraví, majetku, zvířat a životního prostředí, plnili příslušníci HZS MSK, stanice Karviná, celou řadu mimořádných úkolů spojených s touto pandemií. Mezi tyto patřily mj.:

- Výstavba odběrových míst v areálech nemocnic v Karviné, Havířově a Bohumíně.
- Kontrola a údržba odběrových míst.
- Instalace betonových zábran na vybraných hraničních přechodech.
- Zapojení do činností krizových štábů měst a obcí.
- Rozvoz ochranných prostředků pomůcek a dezinfekce do zdravotnických zařízení, zařízení sociálních služeb a úřadů.
- Repatriace obyvatel Moravskoslezského kraje po návratu ze zahraniční dovolené.
- Činnost mobilních odběrových týmů na základě Dohody o zajištění součinnosti, uzavřené mezi HZS MSK a KHS (odebírání vzorků od občanů a ve vybraných sociálních zařízeních na území Moravskoslezského kraje).
- Rozvoz vakcín do nemocničních zařízení a zařízení sociálních služeb.
- Provádění dezinfekce vybraných objektů (81 objektů k 19. 1. 2021).



### 3.4 Prevence, ochrana obyvatelstva a krizové řízení

Činnost HZS není zaměřena pouze na likvidaci a odstraňování následků mimořádných událostí, ale dohlíží také na dodržování povinností stanovených předpisy o požární ochraně u právnických subjektů. Výkon státního požárního dozoru se vykonává např. kontrolou dodržování povinností stanovených předpisy o požární ochraně, ověřováním, zda byly dodržovány podmínky požární bezpečnosti staveb vyplývajících z posuzovaných podkladů a dokumentace a zjišťováním příčin vzniku požárů.

V průběhu roku 2020 provedli příslušníci pracoviště prevence, ochrany obyvatelstva a krizového řízení:

#### ***Kontrolní akce:***

- komplexní kontroly – 14,
- tematické kontroly – 70,
- kontrolní dohlídky – 0,
- úkony předcházející kontrole – 17.



#### ***Správní rozhodnutí:***

- zákazu činnosti – 0,
- k posouzení požárního nebezpečí – 1,
- uložení pokuty právnické nebo podnikající fyzické osobě (pokuta/napomenutí) – 34/4,
- přestupku (vč. příkazního řízení) – 2,
- přestupku fyzické osoby (pokuta/napomenutí) – 16/3 ,
- usnesení o odložení přestupku – 8,
- ostatní rozhodnutí – 35.

#### ***Stavební prevence:***

- vydaná stanoviska – 913,
- územní řízení – 0,
- stavební řízení – 0,
- kolaudace – 345,
- spolupráce mimo rámec výkonu SPD – 74.

#### ***Zjišťování příčin požárů:***

- spisy o požárech – 150,
- požárně technické expertízy – 14.

#### ***Ochrana obyvatelstva a krizové řízení:***

- kontroly podle zákona č.59/2006 Sb., 240/2000 Sb., 239/2000 Sb. – 2,
- dílčí stanoviska k územnímu plánování – vyjádření – 12,
- analýza rizika – 0,
- cvičení s podílem OOb a KŘ – 0,
- přepracování havarijních karet – 1,
- školení a výcvik členů krizových štábů – 1,
- důležité změny a aktualizace provedené v krizovém plánu – 42,

#### ***Ostatní činnosti v rámci pracoviště prevence:***

- DZP, dopisy PČR, stížnosti, připomínkování předpisů, odložení věci, různé odpovědi na dopisy, atd. – 422.

### **3.5 Závěr**

Příslušníci HZS Moravskoslezského kraje, Územního odboru Karviná, společně s členy jednotek sborů dobrovolných hasičů obcí, zasahovali na území okresu Karviná v roce 2020 u 2 973 mimořádných událostí, u kterých se občané kraje, či jeho návštěvníci, dostali do situace vyžadující zásah těchto složek integrovaného záchranného systému. Mimo to byly hasičské jednotky nasazeny k řešení 1 323 ostatních činností.



## 4. Požární ochrana statutárního města Karviná

### 4.1 Úvod

Požární ochrana města je zajišťována v souladu se zákonem č. 133/1985 Sb., o požární ochraně, ve znění pozdějších předpisů, s prováděcí vyhláškou č. 246/2001 Sb., o stanovení podmínek požární bezpečnosti a výkonu státního požárního dozoru, ve znění pozdějších předpisů, se zákonem č. 239/2000 Sb., o integrovaném záchranném systému, ve znění pozdějších předpisů a s jinými předpisy.

### 4.2. Zabezpečení požární ochrany Magistrátu města Karviné (dále jen „MMK“)

V souladu s výše uvedenými právními předpisy a Směrnicí pro stanovení organizace zabezpečení požární ochrany byly průběžně plněny jednotlivé úkoly vyplývající ze zajištění požární ochrany MMK:

- školení o požární ochraně zaměstnanců,
- preventivní požární prohlídky v místech se zvýšeným požárním nebezpečím,
- preventivní požární prohlídky v místech bez zvýšeného požárního nebezpečí,
- kontroly přenosných hasicích přístrojů a hydrantů,
- opravy a výměny hasicích přístrojů,
- revize vyhrazených technických zařízení (elektrických, zdvihacích, plynových a tlakových)
- revize a kontroly požárně bezpečnostních zařízení (elektrické požární signalizace),
- kontroly komínů,
- aktualizace požárních poplachových směrnic,
- označení únikových cest.

### 4.3 Jednotky sboru dobrovolných hasičů (dále jen „JSDH“)

#### *Počet a kategorie jednotek ve statutárním městě Karviná*

Město má celkem 3 JSDH:

JSDH Karviná-Ráj, kategorie JPO V (součástí jednotky je družstvo Karviná-Louky),

JSDH Karviná-Hranice, kategorie JPO III,

JSDH Karviná-Staré Město, kategorie JPO V,

(kategorie JPO III - jednotka zasahuje i mimo území svého zřizovatele, JPO V - jednotka zasahuje na území svého zřizovatele).

### ***Odborná příprava jednotek***

Velitelé JSDH se zúčastnili cyklického školení velitelů JSDH, které organizoval Hasičský záchranný sbor Moravskoslezského kraje územní odbor Karviná. Členové JSDH Karviná-Ráj se zúčastnili kurzů velitel V-40 a speciálního kurzu obsluha motorové pily a člen JSDH Karviná-Hranice se zúčastnil kurz strojní S-40 v Ústřední hasičské škole v Jánských Koupelích. Školení členů jednotek o činnosti při zásahu zajišťoval podle plánu odborné přípravy Hasičský záchranný sbor Moravskoslezského kraje územní odbor Karviná. Školení jednotlivých členů JSDH prováděli příslušní velitelé jednotek v rámci svých velitelských povinností.

### ***Plnění základních úkolů a dalších činností***

Základní úkoly jednotek požární ochrany ze zákona o požární ochraně jsou požární zásahy a záchranné práce při živelních pohromách a jiných mimořádných událostech. Zprávy o výjezdu a zásahu podávají JSDH územně příslušnému HZS kraje.

*Tabulka č. 39 – Přehled požárních zásahů a záchranných prací*

Termín	Zásahy a záchranné práce
1. 1. 2020	JSDH Karviná-Hranice zajišťovala technickou pomoc v Karviné
3. 1. 2020	JSDH Karviná-Hranice hasila požár průmyslové budovy v Karviné
16. 1. 2020	JSDH Karviná-Hranice hasila požár budovy v Karviné
24. 1. 2020	JSDH Karviná-Hranice hasila požár budovy v Karviné
2. 2. 2020	JSDH Karviná-Hranice hasila požár objektu v Karviné
9. 2. 2020	JSDH Karviná-Hranice hasila požár budovy v Karviné
10. 2. 2020	JSDH Karviná-Hranice hasila požár popelnice v Karviné
15. 2. 2020	JSDH Karviná-Ráj zajišťovala požární hlídku při sportovní akci
16. 2. 2020	JSDH Karviná-Ráj zajišťovala požární hlídku při sportovní akci
16. 2. 2020	JSDH Karviná-Hranice hasila požár budovy v Karviné
23. 2. 2020	JSDH Karviná-Ráj zajišťovala požární hlídku při sportovní akci
28. 2. 2020	JSDH Karviná-Hranice hasila požár popelnice v Karviné
8. 3. 2020	JSDH Karviná-Ráj zajišťovala požární hlídku při sportovní akci
15. 3. 2020	JSDH Karviná-Hranice hasila požár budovy v Karviné
19. 3. 2020	JSDH Karviná-Hranice hasila požár trávy v Karviné
21. 3. 2020	JSDH Karviná-Hranice hasila požár budovy v Karviné
24. 3. 2020	JSDH Karviná-Hranice hasila požár budovy v Karviné
26. 3. 2020	JSDH Karviná-Hranice hasila požár budovy v Karviné
31. 3. 2020	JSDH Karviná-Hranice hasila požár budovy v Karviné
3. 4. 2020	JSDH Karviná-Hranice hasila požár automobilu v Karviné
6. 4. 2020	JSDH Karviná-Hranice hasila požár budovy v Karviné
7. 4. 2020	JSDH Karviná-Hranice hasila požár budovy v Karviné

8. 4. 2020	JSDH Karviná-Hranice hasila požár trávy v Karviné
16. 4. 2020	JSDH Karviná-Hranice hasila požár trávy v Karviné
26. 4. 2020	JSDH Karviná-Hranice hasila požár trávy v Karviné
28. 4. 2020	JSDH Karviná-Ráj zajišťovala technickou pomoc v Karviné
29. 4. 2020	JSDH Karviná-Hranice hasila požár trávy v Karviné
1. 5. 2020	JSDH Karviná-Ráj zajišťovala technickou pomoc v Karviné
4. 5. 2020	JSDH Karviná-Hranice zajišťovala technickou pomoc v Karviné
31. 5. 2020	JSDH Karviná-Ráj zajišťovala požární hlídku při sportovní akci
4. 6. 2020	JSDH Karviná-Hranice hasila požár objektu v Karviné
5. 6. 2020	JSDH Karviná-Hranice zajišťovala technickou pomoc v Karviné
7. 6. 2020	JSDH Karviná-Ráj zajišťovala požární hlídku při sportovní akci
12. 6. 2020	JSDH Karviná-Hranice hasila požár budovy v Karviné
13. 6. 2020	JSDH Karviná-Hranice hasila požár trávy v Karviné
14. 6. 2020	JSDH Karviná-Ráj zajišťovala požární hlídku při sportovní akci
18. 6. 2020	JSDH Karviná-Hranice hasila požár budovy v Karviné
23. 6. 2020	JSDH Karviná-Ráj zajišťovala požární hlídku při sportovní akci
24. 6. 2020	JSDH Karviná-Hranice zajišťovala technickou pomoc v Petrovicích
27. 6. 2020	JSDH Karviná-Ráj zajišťovala technickou pomoc v Karviné
27. 6. 2020	JSDH Karviná-Hranice zajišťovala technickou pomoc v Karviné
2. 7. 2020	JSDH Karviná-Ráj zajišťovala technickou pomoc v Karviné
2. 7. 2020	JSDH Karviná-Hranice zajišťovala technickou pomoc v Karviné
3. 7. 2020	JSDH Karviná-Ráj zajišťovala technickou pomoc v Karviné
3. 7. 2020	JSDH Karviná-Hranice zajišťovala technickou pomoc v Karviné
14. 7. 2020	JSDH Karviná-Hranice zajišťovala technickou pomoc v Karviné
17. 7. 2020	JSDH Karviná-Ráj zajišťovala technickou pomoc v Karviné
19. 7. 2020	JSDH Karviná-Hranice zajišťovala technickou pomoc v Karviné
24. 7. 2020	JSDH Karviná-Hranice hasila požár budovy v Karviné
24. 7. 2020	JSDH Karviná-Ráj zajišťovala technickou pomoc v Karviné
28. 7. 2020	JSDH Karviná-Hranice hasila požár budovy v Karviné
29. 7. 2020	JSDH Karviná-Ráj zajišťovala technickou pomoc v Karviné
31. 7. 2020	JSDH Karviná-Hranice hasila požár budovy v Karviné
3. 8. 2020	JSDH Karviná-Ráj zajišťovala technickou pomoc v Karviné
4. 8. 2020	JSDH Karviná-Hranice zajišťovala technickou pomoc v Karviné
7. 8. 2020	JSDH Karviná-Hranice hasila požár objektu v Karviné

9. 8. 2020	JSDH Karviná-Ráj zajišťovala technickou pomoc v Karviné
10. 8. 2020	JSDH Karviná-Ráj zajišťovala technickou pomoc v Karviné
11. 8. 2020	JSDH Karviná-Ráj zajišťovala technickou pomoc v Karviné
16. 8. 2020	JSDH Karviná-Hranice hasila požár budovy v Karviné
17. 8. 2020	JSDH Karviná-Hranice zajišťovala technickou pomoc v Karviné
19. 8. 2020	JSDH Karviná-Hranice zajišťovala technickou pomoc v Karviné
20. 8. 2020	JSDH Karviná-Hranice zajišťovala technickou pomoc v Karviné
22. 8. 2020	JSDH Karviná-Hranice zajišťovala technickou pomoc v Karviné
23. 8. 2020	JSDH Karviná-Ráj zajišťovala požární hlídku při sportovní akci
27. 8. 2020	JSDH Karviná-Hranice hasila požár trávy v Karviné
1. 9. 2020	JSDH Karviná-Hranice zajišťovala technickou pomoc v Karviné
4. 9. 2020	JSDH Karviná-Hranice zajišťovala technickou pomoc v Karviné
9. 9. 2020	JSDH Karviná-Hranice hasila požár budovy v Karviné
10. 9. 2020	JSDH Karviná-Hranice odstraňovala následky dopravní nehody
13. 9. 2020	JSDH Karviná-Ráj zajišťovala požární hlídku při sportovní akci
6. 10. 2020	JSDH Karviná-Hranice hasila požár budovy v Karviné
7. 10. 2020	JSDH Karviná-Hranice hasila požár automobilu v Karviné
8. 10. 2020	JSDH Karviná-Hranice zajišťovala technickou pomoc v Karviné
11. 10. 2020	JSDH Karviná-Hranice hasila požár automobilu v Karviné
13. 10. 2020	JSDH Karviná-Hranice zajišťovala technickou pomoc v Karviné
14. 10. 2020	JSDH Karviná-Ráj zajišťovala technickou pomoc v Karviné
14. 10. 2020	JSDH Karviná-Hranice zajišťovala technickou pomoc v Karviné
15. 10. 2020	JSDH Karviná-Hranice zajišťovala technickou pomoc v Karviné
8. 11. 2020	JSDH Karviná-Ráj zajišťovala požární hlídku při sportovní akci
12. 11. 2020	JSDH Karviná-Hranice hasila požár budovy v Karviné
28. 11. 2020	JSDH Karviná-Ráj zajišťovala požární hlídku při sportovní akci
5. 12. 2020	JSDH Karviná-Hranice hasila požár budovy v Karviné
8. 12. 2020	JSDH Karviná-Hranice hasila požár automobilu v Karviné
15. 12. 2020	JSDH Karviná-Ráj zajišťovala požární hlídku při sportovní akci

#### ***Přehled pořádání požárních soutěží***

V roce 2020 nebyly pořádány žádné požární soutěže z důvodu pandemie SARS-CoV-2.

#### ***Přehled dalších činností:***

- nácvik nastupování a vystupování z vozidla,

- praktický výcvik čerpání vody z objektu,
- nácvik komunikace v jednotce, používání signálů,
- sportovní příprava, nácvik na soutěž,
- kondiční jízdy s požární technikou,
- zabezpečení asistenčních požárních hlídek,
- údržba požární techniky,
- údržba a obsluha motorových stříkaček, elektrické centrály, plovoucího čerpadla,
- ošetřování věcných prostředků požární ochrany,
- školení BOZP,
- údržba obhospodařovaných objektů (úklid prostor zbrojnice, garáží požární techniky, malování, sekání trávy, úprava venkovních prostor),
- schůze členů JSDH.

#### 4.4 Materiální a finanční prostředky

V rámci plnění zákona o požární ochraně město ze svého rozpočtu hradilo níže uvedené materiální a finanční potřeby JSDH:

Tabulka č. 40 – Nákup věcných prostředků požární ochrany

Věcný prostředek	Počet	Cena celkem Kč
<b>Karviná-Hranice</b>		
zásahová obuv	3	11.227,-
zásahové přilby	6	57.194,-
jiné zásahové OOPP	8	24.400,-
<b>Karviná-Ráj (družstvo Karviná-Louky)</b>		
defibrilátor	1	43.400,-
pracovní stejnokroje	16	28.800,-
zásahové rukavice	9	14.238,-
savice	1	1.700,-

#### **Zajištění akceschopnosti:**

Opravy a servis požární techniky a věcných prostředků v celkové hodnotě cca 93.100,- Kč.

#### **Ostatní materiální potřeby JSDH:**

- nákup pohárů pro požární soutěže,
- úhrada lékařských pravidelných prohlídek členů JSDH,
- nákup dobíjecích kupónů do mobilních telefonů k zajištění operativního spojení,
- nákup pohonných hmot,
- zajištění technických prohlídek požárních vozidel,

- úhrada školení velitelů a strojníků JSDH,
- mzdy a refundace mezd členům JSDH,
- v celkové hodnotě 137.700,- Kč.

#### Zabezpečení požární ochrany statutárního města Karviná

V rámci připravenosti města na mimořádné události byl proveden servis koncových prvků varování a vyzoomění pro zajištění varování obyvatelstva města v celkové hodnotě 4.356,- Kč.



## 5. Odbor správní Magistrátu města Karviné

Odbor správní Magistrátu města Karviné projednává přestupky související s problematikou bezpečnostní situace ve městě.

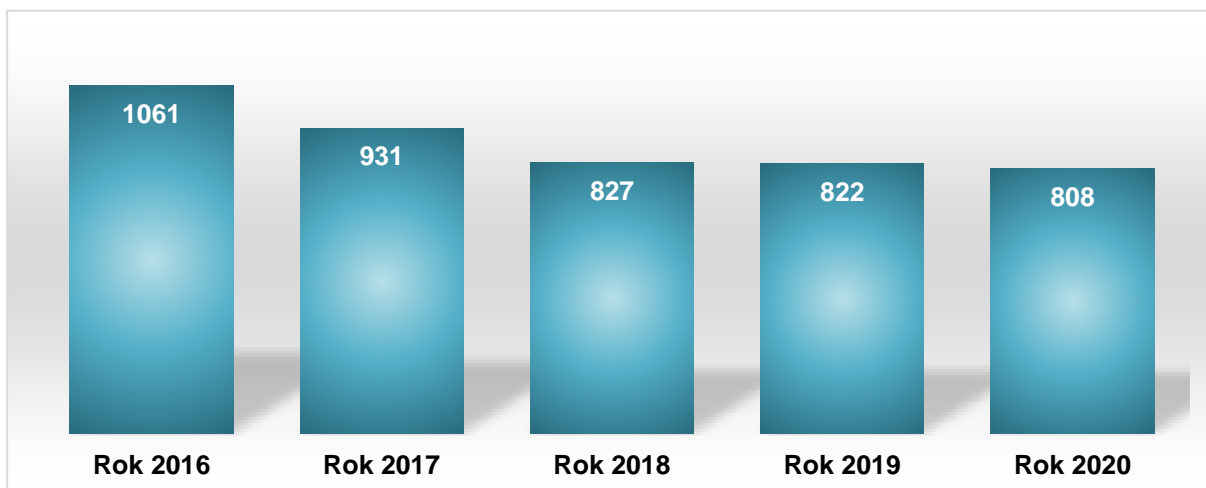
Tabulky a grafy zobrazují srovnání za léta 2016 – 2020.

#### Přestupky v dopravě

Tabulka č. 41 – Srovnání za léta 2016 – 2020

Rok	2016	2017	2018	2019	2020
Počet	1060	931	827	822	808

Graf č. 18 – Přestupky v dopravě





Nejzávažnějšími a velmi častými oznámenými dopravními přestupky byly přestupky řízení pod vlivem alkoholu, kterých bylo oznámeno 93. Ještě početnější pak byly přestupky odmítnutí podrobit se vyšetření, zda při řízení vozidla nebyl řidič ovlivněn alkoholem nebo jinou návykovou látkou, kterých bylo oznámeno 164, z toho dvě třetiny se týkaly řidičů nemotorových vozidel – cyklistů. Mimo to bylo oznámeno též 11 cyklistů, kteří řídili ve stavu vylučujícím způsobilost k řízení, tedy těch, u kterých byla odborným vyšetřením prokázána hladina alkoholu nad 1 promile. Pokud jde o přestupky provozovatelů vozidel v rámci tzv. objektivní odpovědnosti, zde bylo 223 oznámení, která se týkala zejména nesprávného parkování.

Mezi nejčastěji vyskytující se oznámení o přestupcích vztahující se k bezpečnostní situaci ve městě patří po přestupcích dopravních, také přestupky na úseku majetku a občanského soužití. Poté následují přestupky na úseku veřejného pořádku.

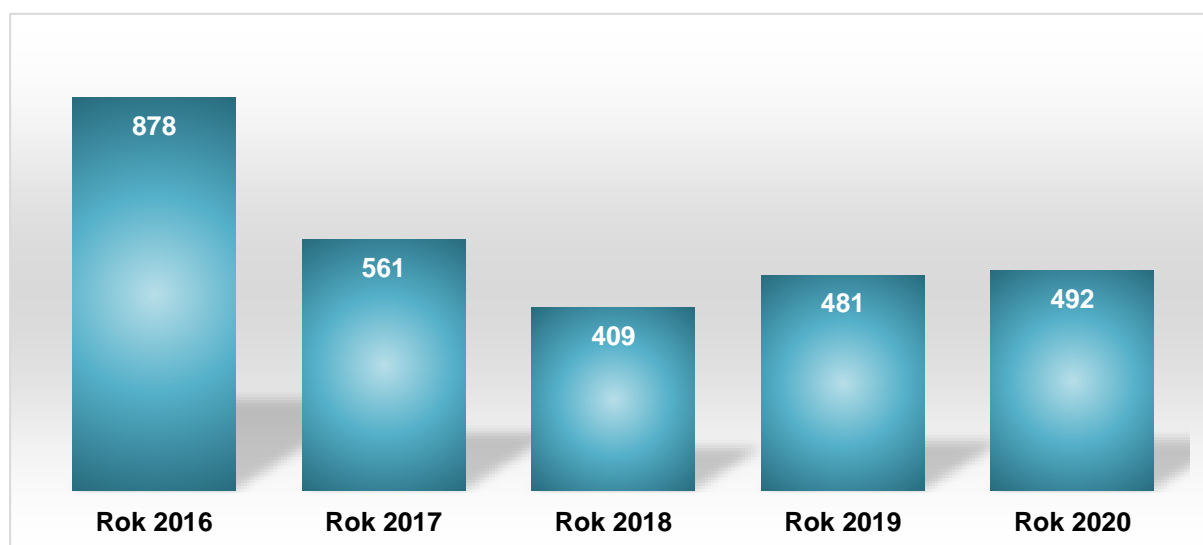
Subjektem těchto skutkových podstat je buď fyzická osoba, právnická osoba nebo fyzická osoba podnikající.

### **Přestupky proti majetku**

Tabulka č. 42 – Srovnání za léta 2016 – 2020

Rok	2016	2017	2018	2019	2020
Počet	878	561	409	481	492

Graf č. 19 – Přestupky proti majetku



Společným objektem přestupků podle tohoto ustanovení je majetek. Je všeobecně známo, že je nutno trestat jednání spočívající v útoku na cizí majetek se stanovenou výší pokuty.

V zákoně je kladen důraz na efektivnější postihování opakovaného spáchání přestupků proti majetku, neboť se jedná o jeden z nejhojněji páchaných přestupků. Za opakované spáchání přestupku proti majetku se může uložit pokuta ve výši jeden a půl násobku její základní sazby. Přestupky proti majetku se zapisují do evidence přestupků vedené Rejstříkem trestů.

Jedná se o přestupky, u nichž se v současnosti ve zvýšené míře projevuje organizovaná forma páchaní, např. krádeže, kterých bylo letos oznámeno 492 z celkového počtu přestupků proti majetku. Z tohoto důvodu se taky postihne i osoby, které se na páchaní přestupku účastní v různých formách účastenství, tj. organizátora, návodce i pomocníka. Vzhledem k závažnosti těchto jednání se trestá též pokus

přestupku, neboť i nedokonané přestupky představují závažnou protiprávní činnost, která zaslouží potrestání. Pokud je přestupek proti majetku spáchán mezi osobami blízkými, tak lze tento projednat pouze se souhlasem osoby přímo postižené spácháním přestupku.

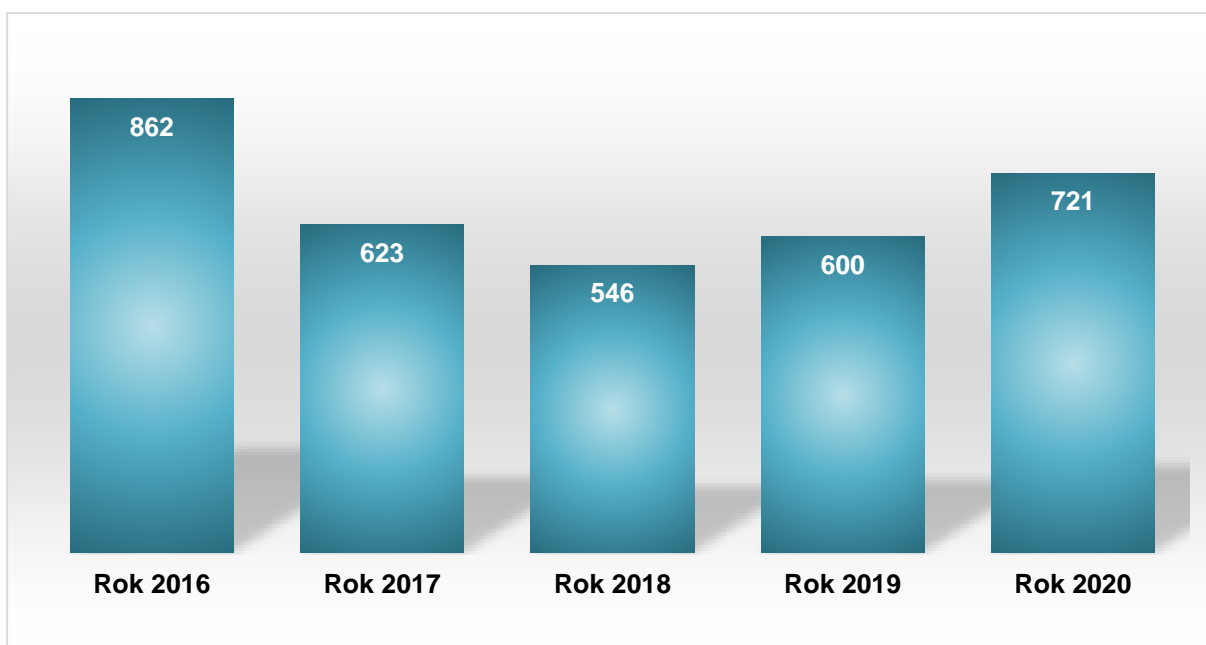
Z grafu je zřejmý nepatrný nárůst těchto přestupků oproti minulému období.

#### *Přestupky na úseku občanského soužití*

Tabulka č. 43 – Srovnání za léta 2016 – 2020

Rok	2016	2017	2018	2019	2020
Počet	862	623	546	600	721

Graf č. 20 – Přestupky na úseku občanského soužití



Opět se jedná o hojně projednávané přestupky, tudíž nutnost postihu těchto jednání je nesporná, a to zejména vzhledem k chráněným zájmům jako je zdraví člověka, jeho osobnost a čest, zájem na bezporuchovém občanském soužití apod.

Vzhledem k závažnosti přestupků proti občanskému soužití a s ohledem na právem chráněné zájmy jednotlivců, se některých přestupků může dopustit též právnická nebo podnikající fyzická osoba.

V rámci této skupiny přestupků se projednává mezi jiným přestupky urážky na cti, kdy za nactiutrhání se považuje toliko výrok urážlivý nebo zesměšňující, kde nesmí absentovat povědomost pachatele o tom, že se v dané situaci a v dané skupině obyvatel jedná o výrok hanlivý. V každém případě vždy musí jít o výrok, který překračuje svou intenzitou pouhou nevhodnost, výrok dehonestující a hrubě urážlivý z objektivního hlediska. Navíc lze na cti urazit pouze fyzickou osobu, která musí dát s projednáním souhlas. Zde zákon také připouští dosažení usmíření. Nutno podotknout, že právnická osoba nemůže být subjektem uraženým na cti. Za opakované spáchání přestupku se uloží pokuta ve výši jeden a půl násobku její základní sazby. Přestupky proti občanskému soužití se opět zapisují do evidence přestupků vedené Rejstříkem trestů.

Ustanovení zákona dále stanoví, že přešupek ublížení na zdraví nebo úmyslné narušení občanského soužití spáchaný mezi osobami blízkými lze projednat pouze se souhlasem osoby přímo postižené spáchaním přešupku.

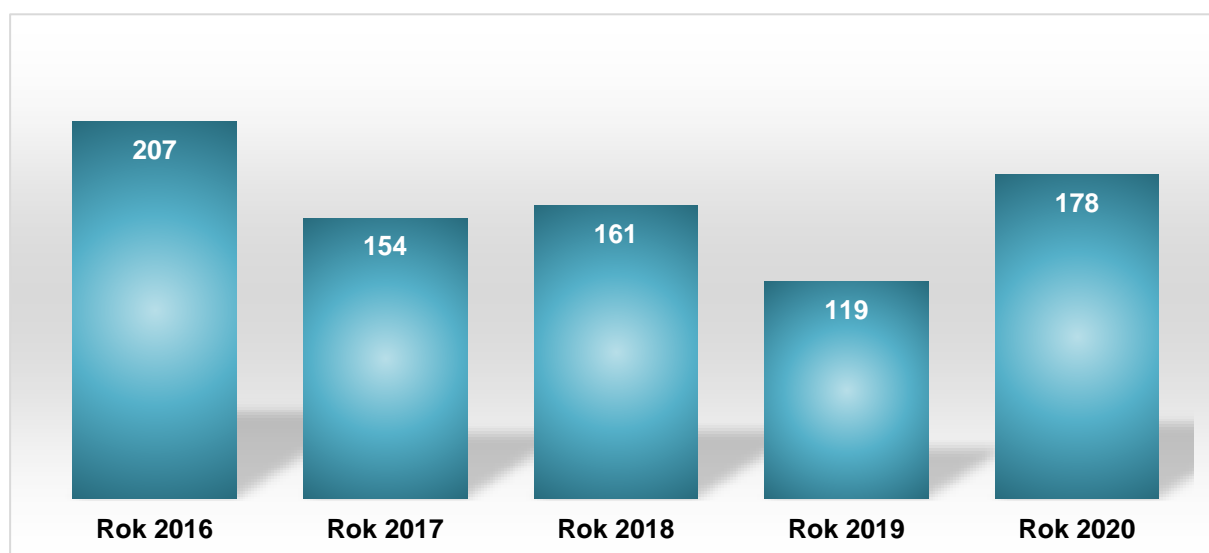
Z grafu je opět zřejmý nárůst těchto přešupků oproti minulému období.

#### *Přešupky na úseku veřejného pořádku*

Tabulka č. 44 – Srovnání za léta 2016 – 2020

Rok	2016	2017	2018	2019	2020
Počet	207	154	161	119	178

Graf č. 21 – Přešupky na úseku veřejného pořádku



Jedná se o skupinu přešupků, u níž je vzhledem k objektu přešupku, tj. veřejnému pořádku, a s ohledem na četnost projednávání těchto přešupků v praxi, zvýšený zájem na potrestání pachatele.

Některé skutkové podstaty se vztahují i na právnické a podnikající fyzické osoby, a to zvláště na jednání, které se týká porušování podmínek při konání veřejných akcí nebo např. za porušování nočního klidu.

Mezi přešupky proti veřejnému pořádku je zařazena mezi jinými i skutková podstata přešupku týkající se maření vykázaní ze společného obydlí nebo maření rozhodnutí soudu o předběžném opatření ve věci ochrany proti domácímu násilí. Za tento přešupek je stanovena pokuta ve výši do 20.000,- Kč, za opakované spáchaní tohoto přešupku pak do výše 30.000,- Kč.

Mezi přešupky proti veřejnému pořádku se dále zařadila skutková podstata přešupku znevážení postavení úřední osoby při výkonu její pravomoci, a to za účelem zajištění ochrany zájmu na udržení vážnosti a autority orgánů veřejné moci, které jednají prostřednictvím příslušných úředních osob, ať už se jedná o policisty, zaměstnance obecních úřadů či pracovníky úřadu práce, sociálních odborů apod. Dotčené osoby jsou v intenzivním styku s občany, mnohdy i problematického chování, a čelí často urážkám či napadání z jejich strany bez odpovídající zákonné ochrany. Za přešupek znevážení postavení úřední osoby při výkonu její pravomoci je stanovena výše pokuty do 10.000,- Kč.

Výše pokut za přestupky proti veřejnému pořádku je odstupňována vzhledem k typové závažnosti jednotlivých porušených právních povinností. Za opakované spáchání vybraných druhů přestupků proti veřejnému pořádku se také uloží pokuta ve výši jeden a půl násobku její základní sazby.

Vybrané přestupky proti veřejnému pořádku se rovněž zapisují do evidence přestupků vedené Rejstříkem trestů.

Z grafu je patrný nárůst těchto přestupků oproti minulému období.

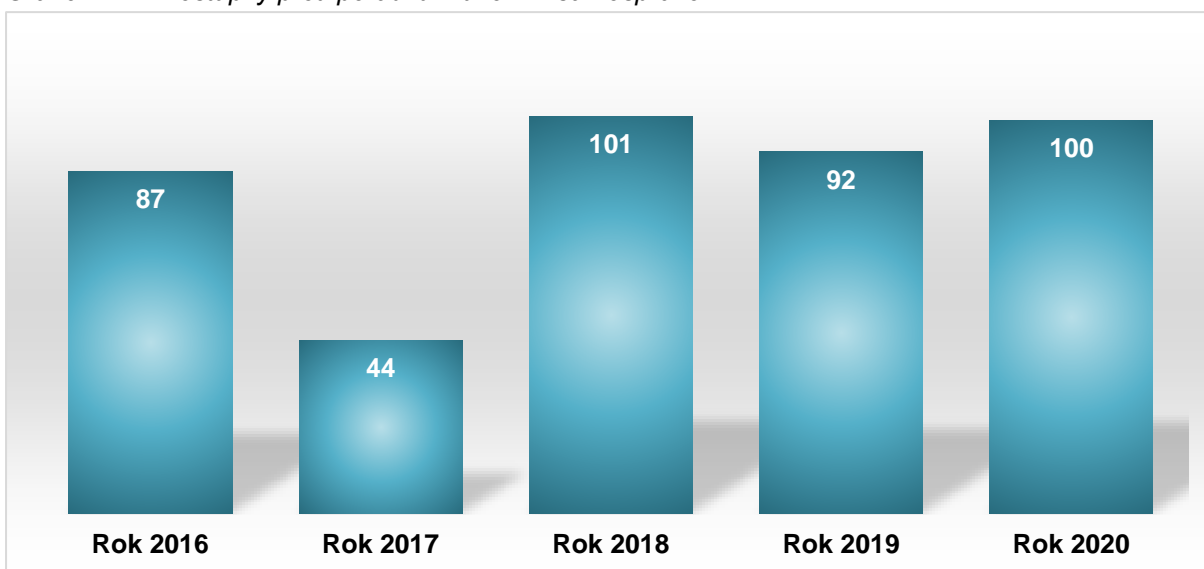
Další skupinou vztahující se k bezpečnostní situaci ve městě jsou:

#### ***Přestupky proti pořádku ve státní správě a přestupky proti pořádku v územní samosprávě***

Tabulka č. 45 – Srovnání za léta 2016 – 2020

Rok	2016	2017	2018	2019	2020
Počet	87	44	101	92	100

Graf č. 22 – Přestupky proti pořádku v územní samosprávě




Obecně lze říci, že výše uvedeným přestupkem může být jakékoliv porušení povinnosti stanovené v nařízení obce a kraje, jakož i porušení povinnosti stanovené v obecně závazné vyhlášce obce a kraje. Toto ustanovení tedy přebírá dosavadní koncept starého zákona, včetně výše maximální pokuty, kterou lze za spáchání těchto přestupků uložit, což je do 100.000,- Kč. Rozšiřuje však okruh subjektů také na právnické a podnikající fyzické osoby.

Z grafu je patrný nárůst těchto přestupků oproti minulému období.

Novou skupinou přestupků vztahujících se k bezpečnostní situaci ve městě jsou:

## Přestupky dle krizového řízení

Graf č. 23 – rok 2020



Obecně lze říci, že fyzická osoba se dopustí přestupku tím, že v době krizového stavu nesplní některou z povinností podle krizového zákona.

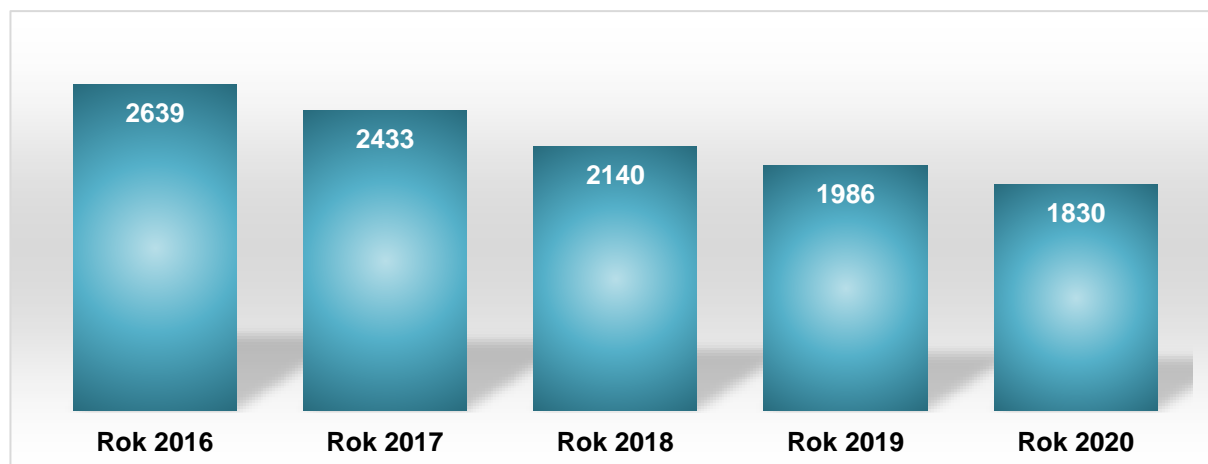
Odbor správní dále na základě žádostí policie a soudů prošetřil a vyřídil 1830 žádostí o tzv. zprávu z místa bydlíště na zájmové osoby, která obsahovala sdělení, zda tyto osoby byly řešeny pro spáchání přestupků, včetně zaslání těchto spisů sloužících jako podklad pro trestní a soudní řízení. Snížení počtu těchto žádostí souvisí s možností nahlédnout přímo do rejstříku přestupků.

## Srovnání za léta 2016 – 2020

Tabulka č. 46 – Sdělení PČR a soudům, srovnání za léta 2016 – 2020

Rok	2016	2017	2018	2019	2020
Počet	2639	2433	2140	1986	1830

Graf č. 24 – Sdělení PČR a soudům



## 6. Odbor sociální Magistrátu města Karviné

Odbor sociální, oddělení sociálně-právní ochrany dětí, Magistrátu města Karviné, zaměřuje svou činnost zejména na děti:

- jejichž rodiče zemřeli, neplní povinnosti plynoucí z rodičovské odpovědnosti, nevykonávají nebo zneužívají práva plynoucí z rodičovské odpovědnosti,
- které byly svěřeny do výchovy jiné osoby odpovědné za výchovu dítěte, pokud tato osoba neplní povinnosti plynoucí ze svěřeni dítěte do její výchovy,
- které vedou zahálčivý nebo nemravný život spočívající zejména v tom, že zanedbávají školní docházku, nepracují, i když nemají dostatečný zdroj obživy, požívají alkohol nebo návykové látky, jsou ohroženy závislostí, živí se prostitucí, spáchaly trestný čin nebo, jde-li o děti mladší než patnáct let, spáchaly čin, který by jinak byl trestným činem, opakovaně nebo soustavně páchají přestupky nebo jinak ohrožují občanské soužití,
- které se opakovaně dopouští útěků od rodičů nebo jiných fyzických nebo právnických osob odpovědných za výchovu dítěte,
- na kterých byl spáchán trestný čin ohrožující život, zdraví, svobodu, jejich lidskou důstojnost, mravní vývoj nebo jmění, nebo je podezřeni ze spáchání takového činu,
- které jsou na základě žádostí rodičů nebo jiných osob odpovědných za výchovu dítěte opakovaně umísťovány do zařízení zajišťujících nepřetržitou péči o děti nebo jejich umístění v takových zařízeních trvá déle než 6 měsíců,
- které jsou ohrožovány násilím mezi rodiči nebo jinými osobami odpovědnými za výchovu dítěte, popřípadě násilím mezi dalšími fyzickými osobami.

### *Konkrétní činnost oddělení je dána především zákony:*

- Zákonem č. 89/2012 Sb., občanský zákoník.
- Zákonem č. 359/1999 Sb., o sociálně-právní ochraně dětí.
- Zákonem č. 218/2003 sb., o odpovědnosti mládeže za protiprávní činy a o soudnictví ve věcech mládeže.
- Zákonem č. 292/2013 Sb., o zvláštních řízeních soudních, (všechny ve znění pozdějších předpisů).

Z důvodu stále dosažitelnosti vykonávají referentky OSPOD, v souladu s platnou legislativou, **nepřetržitou pohotovostní službu mimo pracovní dobu**, kdy jsou v kontaktu především s orgány činnými v trestním řízení. V rámci pohotovosti řeší přestupky mladistvých nebo činy jinak trestné, případy, kdy se dítě ocitne ve stavu nedostatku řádné péče anebo je-li život dítěte, jeho normální vývoj nebo jiný důležitý zájem vážně ohrožen nebo narušen nebo je-li dítě vystaveno tělesnému nebo duševnímu násilí ze strany rodiče nebo jiné osoby odpovědné za jeho výchovu. V roce 2020 bylo provedeno **40 kontaktů** na pohotovostní službu, při kterých byla vyžadována okamžitá účast referentek OSPOD v terénu (v roce 2019 bylo provedeno 45 kontaktů).

V roce 2020, na rozdíl od minulých let, nebyl realizován v rámci PK projekt „**Sociálně psychologický výcvik pro rodiče s dětmi**“ ve spolupráci s OSPOD a občanského sdružení SP+D Kontakt pro prevenci a pomoc osobám ohroženým sociálně patologickými jevy a drogovou závislostí. Důvodem neuskutečnění projektu bylo nepřiznání finančních prostředků ze strany MV ČR a mimořádná opatření spojena s onemocněním covid-19.

**Kurátorky pro děti a mládež v uplynulém roce pracovaly celkem s 232 dětmi** (v roce 2019 to bylo 211 dětí), některé děti byly řešeny opakovaně.

Tabulka č. 47 – Počet řešení v oblasti tr. činnosti a přestupků

	Počet dětí	
	2019	2020
Trestná činnost	93	57
Počet dětí starších 15 let projednávaných pro přestupek	62	38
Zneužívání alkoholu a jiných návykových látek	67	69
Problémové chování ve škole včetně záškoláctví	124	56
Útěky dětí z ústavního zařízení a z domova	18	40

Na chování dětí a mládeže mají také vliv **výchovná opatření**, kdy soudem pro mládež byla dle zákona č. 218/2003 Sb., o odpovědnosti mládeže za protiprávní činy a o soudnictví ve věcech mládeže, ve znění pozdějších předpisů, v loňském roce uložena výchovná opatření jako napomenutí s výstrahou, dohled probačního úředníka nebo zařazení do vhodného výchovného programu střediska výchovné péče **celkem 28 dětem**, z toho **10 dětí bylo nezletilých** ve věku do 15 let. **Trestní opatření** dětem starším 15 let podle citovaného zákona bylo uloženo **v 18 případech**.

**Další výchovná opatření** ve formě napomenutí či dohledu, o kterých rozhodoval soud nebo samostatně OSPOD, byla kurátorkami pro děti a mládež v loňském roce sledována u **7 dětí**. Důvodem byly opakované výchovné problémy dětí.

**Návrh na vydání předběžného opatření** z důvodu nedostatku řádné péče nebo ohrožení života či normálního vývoje dítě, v souvislosti s útekem z domova, agresivním chováním, zneužíváním návykových látek, byl kurátorkami pro děti a mládež podán Okresnímu soudu v Karviné v **10 případech** (v roce 2019 bylo 13 případů), dále bylo podáno 8 návrhů na vydání předběžného opatření ve věci přemístění nezletilých či mladistvých z důvodu zajištění vhodného typu zařízení. Pracovnicemi péče o dítě bylo podáno celkem 28 návrhů na vydání předběžného opatření z důvodu nedostatku řádné péče nebo ohrožení normálního vývoje dítěte.

Ke dni 31. 12. 2020 byla z důvodu závažných výchovných problémů nařízena ústavní výchova u 2 dětí, ochranná výchova nebyla uložena žádnému dítěti.

Výše uvedené údaje se týkají převážně dětí, které trvale bydlí v Karviné a spádových obcích. OSPOD Magistrátu města Karviné řeší ale také děti, které nemají trvalé bydliště v Karviné, ale fakticky se zde s rodiči zdržují. V roce 2020 bylo řešeno 15 nezletilých (v roce 2019 to bylo 20 dětí) ve věci jejich trestné činnosti, přestupků a dalších výchovných problémů.



## 7. Vysvětlivky jednotlivých zkratek

<b>AD</b>	-	Azylový dům
<b>BOZP</b>	-	Bezpečnost a ochrana zdraví při práci
<b>HD</b>	-	Hotelový dům
<b>HZS MSK</b>	-	Hasičský záchranný sbor Moravskoslezského kraje
<b>KHS</b>	-	Krajská hygienická stanice
<b>IZS</b>	-	Integrovaný záchranný systém
<b>JPO</b>	-	Jednotka požární ochrany
<b>JSDH</b>	-	Jednotky sboru dobrovolných hasičů
<b>MKDS</b>	-	Městský kamerový dohlížecí systém
<b>MMK</b>	-	Magistrát města Karviné
<b>MPK</b>	-	Městská policie Karviná
<b>MV ČR</b>	-	Ministerstvo vnitra České republiky
<b>NsP</b>	-	Nemocnice s poliklinikou
<b>OIP</b>	-	Oblastní inspektorát práce
<b>OKS</b>	-	Odbor komunálních služeb
<b>OO</b>	-	Odbor organizační
<b>OOP ČR</b>	-	Obvodní oddělení Policie České republiky
<b>ORP</b>	-	Obec s rozšířenou působností
<b>OSo</b>	-	Odbor sociální
<b>OSPOD</b>	-	Oddělení sociálně-právní ochrany dětí
<b>OSV</b>	-	Oddělení sociálních věcí
<b>OSŽP</b>	-	Odbor stavební a životního prostředí
<b>OŠR</b>	-	Odbor školství a rozvoje
<b>OZV</b>	-	Obecně závazná vyhláška
<b>PCO</b>	-	Pult centralizované ochrany
<b>PČR</b>	-	Policie České republiky
<b>PK</b>	-	Prevence kriminality
<b>PO</b>	-	Požární ochrana
<b>PaZS</b>	-	Protialkoholní záchytná stanice
<b>SD</b>	-	Slezská diakonie
<b>SKPV</b>	-	Služba kriminální policie a vyšetřování
<b>SMK</b>	-	Statutární město Karviná
<b>SSK</b>	-	Sociální služby Karviná
<b>TS</b>	-	Technické služby
<b>ÚP</b>	-	Úřad práce
<b>ÚO</b>	-	Územní odbor
<b>VP</b>	-	Veřejný pořádek
<b>VS</b>	-	Vězeňská služba České republiky
<b>ZM</b>	-	Zastupitelstvo města

## Příloha

---

Příloha č. 1 k usnesení

### **Dodatek č. 1 ke Smlouvě o poskytnutí finančního příspěvku za účelem zajištění dopravní obslužnosti na území Moravskoslezského kraje veřejnou linkovou dopravou – oblast Karvinsko**

#### **Článek 1 Smluvní strany**

##### **1. Moravskoslezský kraj**

sídlo: : Ostrava, 28. října 117, PSČ 702 18  
zástupce: :

IČO: : 70890692  
DIČ: : CZ70890692  
bankovní spojení: : Česká spořitelna, a.s.  
číslo účtu: : 330181-1650676349/0800

(dále jen „kraj“)

##### **2. Statutární město Karviná**

sídlo: : Fryštátská 72/1, 733 24 Karviná  
zástupce: : Ing. Jan Wolf, primátor města  
K podpisu  
oprávněna na  
základě pověření  
ze dne  
04.01.2021: Ing. Martina Šrámková, MPA, vedoucí Odboru školství a rozvoje  
Magistrátu města Karviné  
IČO: : 00297534  
DIČ: : CZ00297534  
bankovní spojení: : Česká spořitelna, a.s.  
číslo účtu: : 27-1721542349/0800

(dále jen „poskytovatel“)

#### **Článek 2 Základní ustanovení**

1. Smluvní strany uzavřely dne 17.05.2016 Smlouvu o poskytnutí finančního příspěvku za účelem zajištění dopravní obslužnosti na území Moravskoslezského kraje veřejnou linkovou dopravou – oblast Karvinsko, ev. č. 01715/2016/DSH (dále jen Smlouva).

### **Článek 3**

#### **Účel dodatku**

1. Dopravce ČSAD Karviná a.s. získal v roce 2014 dotaci od Ministerstva životního prostředí v rámci projektu Operačního programu Životního prostředí v Prioritní ose 2 – Zlepšení kvality ovzduší a snižování emisí na pořízení CNG autobusů. V souvislosti s touto dotací byla tomuto dopravci prodloužena smlouva o závazku veřejné služby, a to do 31.12.2020. Smlouva s prodlouženou dobou platnosti se vztahovala pouze na vybrané linky, které byly od 1. 1. 2021 zařazeny do již vysoutěžené oblasti Karvinsko. Jelikož se zařazením těchto linek vzroste výše kompenzace hrazené krajem, upravuje se tímto dodatkem podíl jednotlivých obcí na kompenzaci, zejména pak podíl statutárního města Karviná, a dále dochází od 1. 7. 2021 k zařazení obce Petrovice u Karviné mezi poskytovatele podílející se na financování dopravní obslužnosti v oblasti Karvinsko.

### **Článek 4**

#### **Předmět dodatku**

1. Tímto dodatkem se upravuje výše podílu jednotlivých poskytovatelů na kompenzaci v souvislosti se zařazením linek uvedených v odst. 2 tohoto článku do oblasti Karvinsko, zejména se zvýšením příspěvku statutárního města Karviná a se zařazením obce Petrovice u Karviné mezi obce podílející se na financování dopravní obslužnosti oblasti Karvinska. Nové výše procentuálního podílu jednotlivých obcí jsou uvedeny v příloze č. 1 tohoto dodatku.
2. Nově se do oblasti Karvinsko zařazují linky:
  - a) 870537 Karviná – Petrovice u Karviné – Dětmárovice,
  - b) 870538 Karviná – Petrovice u Karviné, Prstná,
  - c) 870540 Karviná – Stonava.
3. V článku 3 odst. 5 Smlouvy se mění poslední věta takto:  
..., uhradí **kraji** nově vzniklou kompenzaci.

### **Článek 5**

#### **Závěrečná ustanovení**

1. Smluvní strany prohlašují, že bezvýhradně souhlasí se všemi ustanoveními tohoto dodatku, což stvrzují svými podpisy.
2. Tento dodatek nabývá platnosti dnem jeho podpisu oběma smluvními stranami a účinnosti dnem jeho uveřejnění v registru smluv podle zákona č. 340/2015 Sb., o zvláštních podmínkách účinnosti některých smluv, uveřejňování těchto smluv a o registru smluv (zákon o registru smluv), ve znění pozdějších předpisů. Smluvní strany se dohodly na tom, že uveřejnění dodatku zajistí kraj.
3. Osobní údaje obsažené v tomto dodatku budou krajem zpracovávány pouze pro účely plnění práv a povinností vyplývajících z tohoto dodatku; k jiným účelům nebudou tyto osobní údaje krajem použity. Kraj při zpracovávání osobních údajů dodržuje platné právní předpisy. Podrobné informace o ochraně osobních údajů jsou uvedeny na oficiálních webových stránkách kraje [www.msk.cz](http://www.msk.cz)
4. Ostatní ustanovení Smlouvy tímto dodatkem nedotčená zůstávají beze změny.
5. Tento dodatek se vyhotovuje ve čtyřech vyhotoveních, z nichž kraj obdrží dvě vyhotovení a poskytovatel dvě vyhotovení.

6. Nedílnou součástí tohoto dodatku je:

Příloha č. 1 Seznam poskytovatelů a výše jejich podílů zahrnutých do financování dané oblasti

7. Doložka platnosti právního jednání podle ust. § 23 zákona č. 129/2000 Sb., o krajích (krajské zřízení), ve znění pozdějších předpisů:

O uzavření tohoto dodatku rozhodla rada kraje svým usnesením č. \_\_\_\_\_ ze dne \_\_\_\_\_.

8. Doložka platnosti právního jednání dle § 41 zákona č. 128/2000 Sb., o obcích (obecní zřízení), ve znění pozdějších předpisů:

O uzavření tohoto dodatku rozhodlo zastupitelstvo obce/města svým usnesením č. ... ze dne 26.04.2021.

V Ostravě dne

V Karviné dne

.....  
za Moravskoslezský kraj

.....  
Ing. Martina Šrámková, MPA  
vedoucí odboru školství a rozvoje  
Magistrátu města Karviné

## Příloha č. 1 Seznam poskytovatelů a výše jejich podílů zahrnutých do financování dané oblasti

Seznam poskytovatelů a výše jejich podílů zahrnutých do financování dané oblasti v poměru 85 % kompenzace hradí Moravskoslezský kraj a 15 % kompenzace hradí níže uvedení poskytovatelé.

obec/poskytovatel	IV. rok v Kč (zaokrouhleno na celé Kč)	náklad Petrovice/Kar- viná	IV. rok v Kč (zaokrouhleno na celé Kč) CELKEM	Výše podílu
	(v Kč)	(v Kč)	(v Kč)	
Albrechtice	<b>159 491,00</b>		<b>159 491,00</b>	0,3166
Dětmarovice	<b>41 344,00</b>		<b>41 344,00</b>	0,0821
Doubrava	<b>573 126,00</b>		<b>573 126,00</b>	1,1375
<b>Karviná</b>	<b>2 588 775,00</b>	<b>723 756,00</b>	<b>3 312 531,00</b>	<b>6,5747</b>
Orlová	<b>663 776,00</b>		<b>663 776,00</b>	1,3175
Ostrava	<b>456 390,00</b>		<b>456 390,00</b>	0,9058
Petrovice u Karviné		<b>949 836,00</b>	<b>949 836,00</b>	1,8852
Petřvald	<b>367 152,00</b>		<b>367 152,00</b>	0,7287
Stonava	<b>1 033 792,00</b>		<b>1 033 792,00</b>	2,0519
<b>Celkem</b>	<b>5 883 846,00</b>		<b>7 557 438,00</b>	<b>15,0000</b>

## Příloha

### Příloha č. 1 k usnesení



Já, [jméno a příjmení starosty či primátora (nebo jiného rovnocenného zástupce), [starosta/primátor (nebo název funkce)] [název místního orgánu] jsem byl(a) dne [datum] pověřen(a) [obecní zastupitelstvo (nebo rovnocenný rozhodovací orgán)], abych podepsal(a) **Pakt starostů a primátorů týkající se otázek klimatu a energetiky**, s plným vědomím všech závazků, které jsou stanoveny v úředním [prohlášení o závazcích](#) a shrnuty níže.

Místní správa, kterou zde zastupuji, se proto zavazuje ke:

- Snižování emisí CO<sub>2</sub> (a případně i dalších skleníkových plynů) na jejím území alespoň o 40 % do roku 2030, a to zejména prostřednictvím zvyšování energetické účinnosti a širšího využívání obnovitelných zdrojů energie;
- Zvyšování jeho odolnosti prostřednictvím přizpůsobení se dopadům změny klimatu.

Aby mohly být tyto závazky splněny, zavazuje se místní správa plnit následující opatření:

- Provádět **základní inventuru emisí a posouzení rizik a zranitelnosti v oblasti změny klimatu**;
- Předložit do dvou let od výše uvedeného data rozhodnutí obecního zastupitelstva **akční plán pro udržitelné zdroje energie a boj proti změně klimatu**;
- Nejméně každý druhý rok po předložení akčního plánu pro udržitelné zdroje energie a boj proti změně klimatu předkládat **zprávu o pokroku** za účelem hodnocení, monitorování a ověřování.

Souhlasím s tím, aby byla v případě nepředložení zmíněných dokumentů (tj. akčního plánu pro oblast udržitelných zdrojů energie a boj proti změně klimatu a zprávy o pokroku) v rámci stanovených lhůt naše místní správa – po předběžném písemném upozornění zaslaném kanceláří Paktu starostů a primátorů – z iniciativy dočasně vyloučena.

[Název a úplná adresa orgánu místní správy]

[Jméno, e-mailová adresa a telefonní číslo kontaktní osoby]

PODPIS

## Příloha

### Příloha č. 1 k usnesení

## Smlouva o poskytnutí finančního příspěvku na podporu individuální bytové výstavby

uzavřená dle § 1746 odst. 2 zákona č. 89/2012 Sb., občanského zákoníku, ve znění pozdějších předpisů (dále jen „občanský zákoník“) č. SML/0410/2021

### I. Smluvní strany:

**statutární město Karviná**

se sídlem: Fryštátská 72/1, 733 24 Karviná-Fryštát  
zastoupeno: Ing. Janem Wolfem, primátorem města

k podpisu smlouvy oprávněna  
na základě pověření ze dne  
04.01.2021:

Ing. Martina Šrámková, MPA, vedoucí Odboru školství a  
rozvoje Magistrátu města Karviné

IČ: 00297534

DIČ: CZ00297534

číslo účtu: 27-1721542349/0800, vedený u České spořitelny, a.s.

(dále jen „**poskytovatel**“)

a

jméno, příjmení: Tomáš Brůna

r. č.:

bytem:

č. účtu:

(dále jen „**příjemce**“)

### II. Základní ustanovení

2.1 Závazkový vztah z této smlouvy vzniká dle ust. § 1746 odst. 2 občanského zákoníku.

2.2 Finanční příspěvek poskytnutý podle této smlouvy je veřejnou finanční podporou ve smyslu zákona č. 320/2001 Sb., o finanční kontrole ve veřejné správě a o změně některých zákonů (zákon o finanční kontrole), ve znění pozdějších předpisů (dále jen „zákon o finanční kontrole“), se všemi právními důsledky s tím spojenými.

2.3 Příjemce splnil veškeré podmínky pro poskytnutí finančního příspěvku stanovené poskytovatelem. Podmínky jsou uvedeny v Zásadách pro hodnocení a poskytování finančních příspěvků z rozpočtu statutárního města Karviné na podporu individuální bytové výstavby (dále jen „Zásady“).



### III. Předmět a účel smlouvy

- 3.1 Poskytovatel se touto smlouvou zavazuje poskytnout podle dále sjednaných podmínek příjemci **finanční příspěvek v celkové výši 150.000,- Kč (slovy: Jednostopadesáttisíc korun českých)** a příjemce se zavazuje tento finanční příspěvek přijmout.
- 3.2 Příspěvek je určen k podpoře individuální bytové výstavby na území města Karviné, konkrétně pak k výstavbě rodinného domu na adrese [REDACTED] (dále jen „rodinný dům“).

### IV. Závazky smluvních stran

- 4.1 Poskytovatel poskytne finanční příspěvek příjemci jednorázovým převodem ve prospěch účtu příjemce uvedeného v čl. I této smlouvy ve lhůtě do 14 dnů po nabytí účinnosti této smlouvy, a to pod variabilním symbolem 0410.
- 4.2 Příjemce je povinen:
- a) umožnit příslušným orgánům poskytovatele v souladu se zákonem o finanční kontrole řádné provedení průběžné a následné kontroly hospodaření s veřejnými prostředky,
  - b) neprodleně, nejpozději však do 5 pracovních dnů, informovat poskytovatele o všech změnách týkajících se identifikace příjemce a skutečnostech zakládajících nárok poskytovatele na vrácení příspěvku dle odst. 4.3 této smlouvy.
- 4.3 Příjemce nesmí rodinný dům v průběhu 5 let od obdržení finančního příspěvku převést za úplatu do vlastnictví jiné fyzické nebo právnické osoby nebo stavbu rodinného domu odstranit s výjimkou odstranění na základě nařízení o odstranění stavby vydaného příslušným stavebním úřadem. V případě, že příjemce v průběhu 5 let od obdržení finančního příspěvku za úplatu převede rodinný dům do vlastnictví jiné fyzické nebo právnické osoby nebo rodinný dům odstraní, je povinen vrátit finanční příspěvek zpět poskytovateli a to ve lhůtě 30 dnů, od doručení výzvy poskytovatele. Obdržením finančního příspěvku se pro účely této smlouvy rozumí datum odepsání finančního příspěvku z účtu poskytovatele.
- 4.4 V případě, že příjemce nedodrží závazek či povinnost vyplývající z této smlouvy může poskytovatel příjemci vyúčtovat smluvní pokutu ve výši 0,5 promile z poskytnutého finančního příspěvku za každý i započatý den, po který trvá porušování závazku či povinnosti. Poskytovatel smluvní pokutu nevyúčtuje, pokud její výše nepřesáhne částku Kč 1.000,-.
- 4.5 Povinnost uhradit smluvní pokutu vzniká bez ohledu na zavinění. Uložením smluvní pokuty není dotčeno právo poskytovatele odstoupit od této smlouvy. Smluvní strany se dohodly, že poskytovatel má právo požadovat po příjemci plnou náhradu škody vzniklé porušením smluvené povinnosti smluvní pokutou utvrzené.

## V.

### Závěrečná ustanovení

- 5.1 Smluvní strany berou na sebe práva a povinnosti z této smlouvy pro ně vyplývající, a pokud by mezi nimi vznikly spory o těchto právech a povinnostech, budou tyto řešeny přednostně vzájemnou dohodou smluvních stran.
- 5.2 Příjemce prohlašuje, že se před podpisem této smlouvy seznámil se Zásadami.
- 5.3 Poskytovatel si vyhrazuje právo odstoupit od této smlouvy v případě, že příjemce:
- za účelem poskytnutí finančního příspěvku či při provádění kontroly sdělí poskytovateli nepravdivé nebo neúplné údaje, které jsou způsobilé uvést jej v omyl,
  - neumožní řádné provedení kontroly dle zákona o finanční kontrole,
  - použije finanční příspěvek v rozporu s účelem uvedeným v odst. 3.2 této smlouvy.
- V případě, že poskytovatel od této smlouvy odstoupí, je příjemce povinen poskytnutý finanční příspěvek v plné výši vrátit zpět na účet poskytovatele uvedený v záhlaví této smlouvy, nestanoví-li poskytovatel jinak.
- 5.4 Případné změny a doplňky této smlouvy budou moci smluvní strany provádět pouze písemnými, vzestupně číslovanými dodatky k této smlouvě, které budou výslovně za dodatky této smlouvy označeny.
- 5.5 Tato smlouva se vyhotovuje ve třech vyhotoveních, z nichž každé má platnost originálu. Dvě vyhotovení si ponechá poskytovatel a jedno vyhotovení příjemce.
- 5.6 Strany smlouvy se dohodly na tom, že tato smlouva je uzavřena okamžikem podpisu obou smluvních stran, přičemž rozhodující je datum pozdějšího podpisu.
- 5.7 Poskytovatel je povinným subjektem dle zákona č. 340/2015 Sb., o zvláštních podmínkách účinnosti některých smluv, uveřejňování těchto smluv a o registru smluv (zákon o registru smluv), ve znění pozdějších předpisů (dále jen „zákon o registru smluv“). Smluvní strany se dohodly, že povinnosti dle tohoto zákona v souvislosti s uveřejněním smlouvy zajistí poskytovatel.
- 5.8 Smluvní strany souhlasí s uveřejněním v registru smluv dle zákona o registru smluv.
- 5.9 Smluvní strany souhlasí s tím, že v registru smluv bude zveřejněn celý rozsah smlouvy, včetně osobních údajů, a to na dobu neurčitou.
- 5.10 Tato smlouva nabývá účinnosti dnem zveřejnění v registru smluv.

5.11 O uzavření této smlouvy rozhodlo Zastupitelstvo města Karviné dne XX.XX.XXXX, usnesením č. XXX.

V Karviné dne .....

V Karviné dne .....

za poskytovatele

za příjemce

.....  
Ing. Martina Šrámková, MPA  
vedoucí Odboru školství a rozvoje  
pověřena k podpisu na základě  
pověření ze dne 04.01.2021

.....  
Tomáš Brůna

## Příloha

### Příloha č. 2 k usnesení

## Smlouva o poskytnutí finančního příspěvku na podporu individuální bytové výstavby

uzavřená dle § 1746 odst. 2 zákona č. 89/2012 Sb., občanského zákoníku, ve znění pozdějších předpisů (dále jen „občanský zákoník“) č. SML/0412/2021

### I.

#### Smluvní strany:

##### statutární město Karviná

se sídlem:

Fryštátská 72/1, 733 24 Karviná-Fryštát

zastoupeno:

Ing. Janem Wolfem, primátorem města

k podpisu smlouvy oprávněna

na základě pověření ze dne

04.01.2021:

Ing. Martina Šrámková, MPA, vedoucí Odboru školství a rozvoje Magistrátu města Karviné

IČ:

00297534

DIČ:

CZ00297534

číslo účtu:

27-1721542349/0800, vedený u České spořitelny, a.s.

(dále jen „**poskytovatel**“)

a

jméno, příjmení:

Pavel Filipezyk a Jarmila Filipezyková

r. č.:

bytem:

č. účtu:

(dále jen „**příjemce**“)

### II.

#### Základní ustanovení

2.1 Závazkový vztah z této smlouvy vzniká dle ust. § 1746 odst. 2 občanského zákoníku.

2.2 Finanční příspěvek poskytnutý podle této smlouvy je veřejnou finanční podporou ve smyslu zákona č. 320/2001 Sb., o finanční kontrole ve veřejné správě a o změně některých zákonů (zákon o finanční kontrole), ve znění pozdějších předpisů (dále jen „zákon o finanční kontrole“), se všemi právními důsledky s tím spojenými.

2.3 Příjemce splnil veškeré podmínky pro poskytnutí finančního příspěvku stanovené poskytovatelem. Podmínky jsou uvedeny v Zásadách pro hodnocení a poskytování finančních příspěvků z rozpočtu statutárního města Karviné na podporu individuální bytové výstavby (dále jen „Zásady“).

### III. Předmět a účel smlouvy

- 3.1 Poskytovatel se touto smlouvou zavazuje poskytnout podle dále sjednaných podmínek příjemci **finanční příspěvek v celkové výši 150.000,- Kč (slovy: Jednostopadesáttisíc korun českých)** a příjemce se zavazuje tento finanční příspěvek přijmout.
- 3.2 Příspěvek je určen k podpoře individuální bytové výstavby na území města Karviné, konkrétně pak k výstavbě rodinného domu na adrese [REDACTED] (dále jen „rodinný dům“).

### IV. Závazky smluvních stran

- 4.1 Poskytovatel poskytne finanční příspěvek příjemci jednorázovým převodem ve prospěch účtu příjemce uvedeného v čl. I této smlouvy ve lhůtě do 14 dnů po nabytí účinnosti této smlouvy, a to pod variabilním symbolem 0412.
- 4.2 Příjemce je povinen:
- a) umožnit příslušným orgánům poskytovatele v souladu se zákonem o finanční kontrole řádné provedení průběžné a následné kontroly hospodaření s veřejnými prostředky,
  - b) neprodleně, nejpozději však do 5 pracovních dnů, informovat poskytovatele o všech změnách týkajících se identifikace příjemce a skutečnostech zakládajících nárok poskytovatele na vrácení příspěvku dle odst. 4.3 této smlouvy.
- 4.3 Příjemce nesmí rodinný dům v průběhu 5 let od obdržení finančního příspěvku převést za úplatu do vlastnictví jiné fyzické nebo právnické osoby nebo stavbu rodinného domu odstranit s výjimkou odstranění na základě nařízení o odstranění stavby vydaného příslušným stavebním úřadem. V případě, že příjemce v průběhu 5 let od obdržení finančního příspěvku za úplatu převede rodinný dům do vlastnictví jiné fyzické nebo právnické osoby nebo rodinný dům odstraní, je povinen vrátit finanční příspěvek zpět poskytovateli a to ve lhůtě 30 dnů, od doručení výzvy poskytovatele. Obdržením finančního příspěvku se pro účely této smlouvy rozumí datum odepsání finančního příspěvku z účtu poskytovatele.
- 4.4 V případě, že příjemce nedodrží závazek či povinnost vyplývající z této smlouvy může poskytovatel příjemci vyúčtovat smluvní pokutu ve výši 0,5 promile z poskytnutého finančního příspěvku za každý i započatý den, po který trvá porušování závazku či povinnosti. Poskytovatel smluvní pokutu nevyúčtuje, pokud její výše nepřesáhne částku Kč 1.000,-.
- 4.5 Povinnost uhradit smluvní pokutu vzniká bez ohledu na zavinění. Uložením smluvní pokuty není dotčeno právo poskytovatele odstoupit od této smlouvy. Smluvní strany se dohodly, že poskytovatel má právo požadovat po příjemci plnou náhradu škody vzniklé porušením smluvené povinnosti smluvní pokutou utvrzené.

## V.

### Závěrečná ustanovení

- 5.1 Smluvní strany berou na sebe práva a povinnosti z této smlouvy pro ně vyplývající, a pokud by mezi nimi vznikly spory o těchto právech a povinnostech, budou tyto řešeny přednostně vzájemnou dohodou smluvních stran.
- 5.2 Příjemce prohlašuje, že se před podpisem této smlouvy seznámil se Zásadami.
- 5.3 Poskytovatel si vyhrazuje právo odstoupit od této smlouvy v případě, že příjemce:
- za účelem poskytnutí finančního příspěvku či při provádění kontroly sdělí poskytovateli nepravdivé nebo neúplné údaje, které jsou způsobilé uvést jej v omyl,
  - neumožní řádné provedení kontroly dle zákona o finanční kontrole,
  - použije finanční příspěvek v rozporu s účelem uvedeným v odst. 3.2 této smlouvy.
- V případě, že poskytovatel od této smlouvy odstoupí, je příjemce povinen poskytnutý finanční příspěvek v plné výši vrátit zpět na účet poskytovatele uvedený v záhlaví této smlouvy, nestanoví-li poskytovatel jinak.
- 5.4 Případné změny a doplňky této smlouvy budou moci smluvní strany provádět pouze písemnými, vzestupně číslovanými dodatky k této smlouvě, které budou výslovně za dodatky této smlouvy označeny.
- 5.5 Tato smlouva se vyhotovuje ve třech vyhotoveních, z nichž každé má platnost originálu. Dvě vyhotovení si ponechá poskytovatel a jedno vyhotovení příjemce.
- 5.6 Strany smlouvy se dohodly na tom, že tato smlouva je uzavřena okamžikem podpisu obou smluvních stran, přičemž rozhodující je datum pozdějšího podpisu.
- 5.7 Poskytovatel je povinným subjektem dle zákona č. 340/2015 Sb., o zvláštních podmínkách účinnosti některých smluv, uveřejňování těchto smluv a o registru smluv (zákon o registru smluv), ve znění pozdějších předpisů (dále jen „zákon o registru smluv“). Smluvní strany se dohodly, že povinnosti dle tohoto zákona v souvislosti s uveřejněním smlouvy zajistí poskytovatel.
- 5.8 Smluvní strany souhlasí s uveřejněním v registru smluv dle zákona o registru smluv.
- 5.9 Smluvní strany souhlasí s tím, že v registru smluv bude zveřejněn celý rozsah smlouvy, včetně osobních údajů, a to na dobu neurčitou.
- 5.10 Tato smlouva nabývá účinnosti dnem zveřejnění v registru smluv.

5.11 O uzavření této smlouvy rozhodlo Zastupitelstvo města Karviné dne XX.XX.XXXX, usnesením č. XXX.

V Karviné dne .....

V Karviné dne .....

za poskytovatele

za příjemce

.....  
Ing. Martina Šrámková, MPA  
vedoucí Odboru školství a rozvoje  
pověřena k podpisu na základě  
pověření ze dne 04.01.2021

.....  
Pavel Filipezyk

.....  
Jarmila Filipezyková



## Příloha

### Příloha č. 3 k usnesení

## Smlouva o poskytnutí finančního příspěvku na podporu individuální bytové výstavby

uzavřená dle § 1746 odst. 2 zákona č. 89/2012 Sb., občanského zákoníku, ve znění pozdějších předpisů (dále jen „občanský zákoník“) č. SML/0413/2021

### I.

#### Smluvní strany:

**statutární město Karviná**

se sídlem:

Fryštátská 72/1, 733 24 Karviná-Fryštát

zastoupeno:

Ing. Janem Wolfem, primátorem města

k podpisu smlouvy oprávněna

na základě pověření ze dne

04.01.2021:

Ing. Martina Šrámková, MPA, vedoucí Odboru školství a rozvoje Magistrátu města Karviné

IČ:

00297534

DIČ:

CZ00297534

číslo účtu:

27-1721542349/0800, vedený u České spořitelny, a.s.

(dále jen „**poskytovatel**“)

a

jméno, příjmení:

Radek Poncza

r. č.:

bytem:

č. účtu:

(dále jen „**příjemce**“)

### II.

#### Základní ustanovení

2.1 Závazkový vztah z této smlouvy vzniká dle ust. § 1746 odst. 2 občanského zákoníku.

2.2 Finanční příspěvek poskytnutý podle této smlouvy je veřejnou finanční podporou ve smyslu zákona č. 320/2001 Sb., o finanční kontrole ve veřejné správě a o změně některých zákonů (zákon o finanční kontrole), ve znění pozdějších předpisů (dále jen „zákon o finanční kontrole“), se všemi právními důsledky s tím spojenými.

2.3 Příjemce splnil veškeré podmínky pro poskytnutí finančního příspěvku stanovené poskytovatelem. Podmínky jsou uvedeny v Zásadách pro hodnocení a poskytování finančních příspěvků z rozpočtu statutárního města Karviné na podporu individuální bytové výstavby (dále jen „Zásady“).

### III. Předmět a účel smlouvy

- 3.1 Poskytovatel se touto smlouvou zavazuje poskytnout podle dále sjednaných podmínek příjemci **finanční příspěvek v celkové výši 150.000,- Kč (slovy: Jednostopadesáttisíc korun českých)** a příjemce se zavazuje tento finanční příspěvek přijmout.
- 3.2 Příspěvek je určen k podpoře individuální bytové výstavby na území města Karviné, konkrétně pak k výstavbě rodinného domu na adrese [REDACTED] (dále jen „rodinný dům“).

### IV. Závazky smluvních stran

- 4.1 Poskytovatel poskytne finanční příspěvek příjemci jednorázovým převodem ve prospěch účtu příjemce uvedeného v čl. I této smlouvy ve lhůtě do 14 dnů po nabytí účinnosti této smlouvy, a to pod variabilním symbolem 0413.
- 4.2 Příjemce je povinen:
- a) umožnit příslušným orgánům poskytovatele v souladu se zákonem o finanční kontrole řádné provedení průběžné a následné kontroly hospodaření s veřejnými prostředky,
  - b) neprodleně, nejpozději však do 5 pracovních dnů, informovat poskytovatele o všech změnách týkajících se identifikace příjemce a skutečnostech zakládajících nárok poskytovatele na vrácení příspěvku dle odst. 4.3 této smlouvy.
- 4.3 Příjemce nesmí rodinný dům v průběhu 5 let od obdržení finančního příspěvku převést za úplatu do vlastnictví jiné fyzické nebo právnické osoby nebo stavbu rodinného domu odstranit s výjimkou odstranění na základě nařízení o odstranění stavby vydaného příslušným stavebním úřadem. V případě, že příjemce v průběhu 5 let od obdržení finančního příspěvku za úplatu převede rodinný dům do vlastnictví jiné fyzické nebo právnické osoby nebo rodinný dům odstraní, je povinen vrátit finanční příspěvek zpět poskytovateli a to ve lhůtě 30 dnů, od doručení výzvy poskytovatele. Obdržením finančního příspěvku se pro účely této smlouvy rozumí datum odepsání finančního příspěvku z účtu poskytovatele.
- 4.4 V případě, že příjemce nedodrží závazek či povinnost vyplývající z této smlouvy může poskytovatel příjemci vyúčtovat smluvní pokutu ve výši 0,5 promile z poskytnutého finančního příspěvku za každý i započatý den, po který trvá porušování závazku či povinnosti. Poskytovatel smluvní pokutu nevyúčtuje, pokud její výše nepřesáhne částku Kč 1.000,--.
- 4.5 Povinnost uhradit smluvní pokutu vzniká bez ohledu na zavinění. Uložením smluvní pokuty není dotčeno právo poskytovatele odstoupit od této smlouvy. Smluvní strany se dohodly, že poskytovatel má právo požadovat po příjemci plnou náhradu škody vzniklé porušením smluvené povinnosti smluvní pokutou utvrzené.

## V.

### Závěrečná ustanovení

- 5.1 Smluvní strany berou na sebe práva a povinnosti z této smlouvy pro ně vyplývající, a pokud by mezi nimi vznikly spory o těchto právech a povinnostech, budou tyto řešeny přednostně vzájemnou dohodou smluvních stran.
- 5.2 Příjemce prohlašuje, že se před podpisem této smlouvy seznámil se Zásadami.
- 5.3 Poskytovatel si vyhrazuje právo odstoupit od této smlouvy v případě, že příjemce:
- za účelem poskytnutí finančního příspěvku či při provádění kontroly sdělí poskytovateli nepravdivé nebo neúplné údaje, které jsou způsobilé uvést jej v omyl,
  - neumožní řádné provedení kontroly dle zákona o finanční kontrole,
  - použije finanční příspěvek v rozporu s účelem uvedeným v odst. 3.2 této smlouvy.
- V případě, že poskytovatel od této smlouvy odstoupí, je příjemce povinen poskytnutý finanční příspěvek v plné výši vrátit zpět na účet poskytovatele uvedený v záhlaví této smlouvy, nestanoví-li poskytovatel jinak.
- 5.4 Případné změny a doplňky této smlouvy budou moci smluvní strany provádět pouze písemnými, vzestupně číslovanými dodatky k této smlouvě, které budou výslovně za dodatky této smlouvy označeny.
- 5.5 Tato smlouva se vyhotovuje ve třech vyhotoveních, z nichž každé má platnost originálu. Dvě vyhotovení si ponechá poskytovatel a jedno vyhotovení příjemce.
- 5.6 Strany smlouvy se dohodly na tom, že tato smlouva je uzavřena okamžikem podpisu obou smluvních stran, přičemž rozhodující je datum pozdějšího podpisu.
- 5.7 Poskytovatel je povinným subjektem dle zákona č. 340/2015 Sb., o zvláštních podmínkách účinnosti některých smluv, uveřejňování těchto smluv a o registru smluv (zákon o registru smluv), ve znění pozdějších předpisů (dále jen „zákon o registru smluv“). Smluvní strany se dohodly, že povinnosti dle tohoto zákona v souvislosti s uveřejněním smlouvy zajistí poskytovatel.
- 5.8 Smluvní strany souhlasí s uveřejněním v registru smluv dle zákona o registru smluv.
- 5.9 Smluvní strany souhlasí s tím, že v registru smluv bude zveřejněn celý rozsah smlouvy, včetně osobních údajů, a to na dobu neurčitou.
- 5.10 Tato smlouva nabývá účinnosti dnem zveřejnění v registru smluv.

5.11 O uzavření této smlouvy rozhodlo Zastupitelstvo města Karviné dne XX.XX.XXXX, usnesením č. XXX.

V Karviné dne .....

V Karviné dne .....

za poskytovatele

za příjemce

.....  
Ing. Martina Šrámková, MPA  
vedoucí Odboru školství a rozvoje  
pověřena k podpisu na základě  
pověření ze dne 04.01.2021

.....  
Radek Poncza

## Příloha

### Příloha č. 4 k usnesení

## Smlouva o poskytnutí finančního příspěvku na podporu individuální bytové výstavby

uzavřená dle § 1746 odst. 2 zákona č. 89/2012 Sb., občanského zákoníku, ve znění pozdějších předpisů (dále jen „občanský zákoník“) č. SML/0672/2021

### I.

#### Smluvní strany:

#### statutární město Karviná

se sídlem:

Fryštátská 72/1, 733 24 Karviná-Fryštát

zastoupeno:

Ing. Janem Wolfem, primátorem města

k podpisu smlouvy oprávněna  
na základě pověření ze dne  
04.01.2021:

Ing. Martina Šrámková, MPA, vedoucí Odboru školství a  
rozvoje Magistrátu města Karviné

IČ:

00297534

DIČ:

CZ00297534

číslo účtu:

27-1721542349/0800, vedený u České spořitelny, a.s.

(dále jen „poskytovatel“)

a

jméno, příjmení:

Lukáš Schwarz a Jana Schwarzová

r. č.:

bytem p. Schwarz:

bytem pí. Schwarzová:

č. účtu:

(dále jen „příjemce“)

### II.

#### Základní ustanovení

2.1 Závazkový vztah z této smlouvy vzniká dle ust. § 1746 odst. 2 občanského zákoníku.

2.2 Finanční příspěvek poskytnutý podle této smlouvy je veřejnou finanční podporou ve smyslu zákona č. 320/2001 Sb., o finanční kontrole ve veřejné správě a o změně některých zákonů (zákon o finanční kontrole), ve znění pozdějších předpisů (dále jen „zákon o finanční kontrole“), se všemi právními důsledky s tím spojenými.

2.3 Příjemce splnil veškeré podmínky pro poskytnutí finančního příspěvku stanovené poskytovatelem. Podmínky jsou uvedeny v Zásadách pro hodnocení a poskytování finančních příspěvků z rozpočtu statutárního města Karviné na podporu individuální bytové výstavby (dále jen „Zásady“).

### III. Předmět a účel smlouvy

- 3.1 Poskytovatel se touto smlouvou zavazuje poskytnout podle dále sjednaných podmínek příjemci **finanční příspěvek v celkové výši 150.000,- Kč (slovy: Jednostopadesáttisíc korun českých)** a příjemce se zavazuje tento finanční příspěvek přijmout.
- 3.2 Příspěvek je určen k podpoře individuální bytové výstavby na území města Karviné, konkrétně pak k výstavbě rodinného domu na adrese [REDACTED] (dále jen „rodinný dům“).

### IV. Závazky smluvních stran

- 4.1 Poskytovatel poskytne finanční příspěvek příjemci jednorázovým převodem ve prospěch účtu příjemce uvedeného v čl. I této smlouvy ve lhůtě do 14 dnů po nabytí účinnosti této smlouvy, a to pod variabilním symbolem 0672.
- 4.2 Příjemce je povinen:
- a) umožnit příslušným orgánům poskytovatele v souladu se zákonem o finanční kontrole řádné provedení průběžné a následné kontroly hospodaření s veřejnými prostředky,
  - b) neprodleně, nejpozději však do 5 pracovních dnů, informovat poskytovatele o všech změnách týkajících se identifikace příjemce a skutečnostech zakládajících nárok poskytovatele na vrácení příspěvku dle odst. 4.3 této smlouvy.
- 4.3 Příjemce nesmí rodinný dům v průběhu 5 let od obdržení finančního příspěvku převést za úplatu do vlastnictví jiné fyzické nebo právnické osoby nebo stavbu rodinného domu odstranit s výjimkou odstranění na základě nařízení o odstranění stavby vydaného příslušným stavebním úřadem. V případě, že příjemce v průběhu 5 let od obdržení finančního příspěvku za úplatu převede rodinný dům do vlastnictví jiné fyzické nebo právnické osoby nebo rodinný dům odstraní, je povinen vrátit finanční příspěvek zpět poskytovateli a to ve lhůtě 30 dnů, od doručení výzvy poskytovatele. Obdržením finančního příspěvku se pro účely této smlouvy rozumí datum odepsání finančního příspěvku z účtu poskytovatele.
- 4.4 V případě, že příjemce nedodrží závazek či povinnost vyplývající z této smlouvy může poskytovatel příjemci vyúčtovat smluvní pokutu ve výši 0,5 promile z poskytnutého finančního příspěvku za každý i započatý den, po který trvá porušování závazku či povinnosti. Poskytovatel smluvní pokutu nevyúčtuje, pokud její výše nepřesáhne částku Kč 1.000,-.
- 4.5 Povinnost uhradit smluvní pokutu vzniká bez ohledu na zavinění. Uložením smluvní pokuty není dotčeno právo poskytovatele odstoupit od této smlouvy. Smluvní strany se dohodly, že poskytovatel má právo požadovat po příjemci plnou náhradu škody vzniklé porušením smluvené povinnosti smluvní pokutou utvrzené.



## V.

### Závěrečná ustanovení

- 5.1 Smluvní strany berou na sebe práva a povinnosti z této smlouvy pro ně vyplývající, a pokud by mezi nimi vznikly spory o těchto právech a povinnostech, budou tyto řešeny přednostně vzájemnou dohodou smluvních stran.
- 5.2 Příjemce prohlašuje, že se před podpisem této smlouvy seznámil se Zásadami.
- 5.3 Poskytovatel si vyhrazuje právo odstoupit od této smlouvy v případě, že příjemce:
- za účelem poskytnutí finančního příspěvku či při provádění kontroly sdělí poskytovateli nepravdivé nebo neúplné údaje, které jsou způsobilé uvést jej v omyl,
  - neumožní řádné provedení kontroly dle zákona o finanční kontrole,
  - použije finanční příspěvek v rozporu s účelem uvedeným v odst. 3.2 této smlouvy.
- V případě, že poskytovatel od této smlouvy odstoupí, je příjemce povinen poskytnutý finanční příspěvek v plné výši vrátit zpět na účet poskytovatele uvedený v záhlaví této smlouvy, nestanoví-li poskytovatel jinak.
- 5.4 Případné změny a doplňky této smlouvy budou moci smluvní strany provádět pouze písemnými, vzestupně číslovanými dodatky k této smlouvě, které budou výslovně za dodatky této smlouvy označeny.
- 5.5 Tato smlouva se vyhotovuje ve třech vyhotoveních, z nichž každé má platnost originálu. Dvě vyhotovení si ponechá poskytovatel a jedno vyhotovení příjemce.
- 5.6 Strany smlouvy se dohodly na tom, že tato smlouva je uzavřena okamžikem podpisu obou smluvních stran, přičemž rozhodující je datum pozdějšího podpisu.
- 5.7 Poskytovatel je povinným subjektem dle zákona č. 340/2015 Sb., o zvláštních podmínkách účinnosti některých smluv, uveřejňování těchto smluv a o registru smluv (zákon o registru smluv), ve znění pozdějších předpisů (dále jen „zákon o registru smluv“). Smluvní strany se dohodly, že povinnosti dle tohoto zákona v souvislosti s uveřejněním smlouvy zajistí poskytovatel.
- 5.8 Smluvní strany souhlasí s uveřejněním v registru smluv dle zákona o registru smluv.
- 5.9 Smluvní strany souhlasí s tím, že v registru smluv bude zveřejněn celý rozsah smlouvy, včetně osobních údajů, a to na dobu neurčitou.
- 5.10 Tato smlouva nabývá účinnosti dnem zveřejnění v registru smluv.



5.11 O uzavření této smlouvy rozhodlo Zastupitelstvo města Karviné dne XX.XX.XXXX, usnesením č. XXX.

V Karviné dne .....

V Karviné dne .....

za poskytovatele

za příjemce

.....  
Ing. Martina Šrámková, MPA  
vedoucí Odboru školství a rozvoje  
pověřena k podpisu na základě  
pověření ze dne 04.01.2021

.....  
[redacted] Lukáš Schwarz

.....  
[redacted] Jana Schwarzová

## Příloha

### Příloha č. 5 k usnesení

## Smlouva o poskytnutí finančního příspěvku na podporu individuální bytové výstavby

uzavřená dle § 1746 odst. 2 zákona č. 89/2012 Sb., občanského zákoníku, ve znění pozdějších předpisů (dále jen „občanský zákoník“) č. SML/0673/2021

### I.

#### Smluvní strany:

##### statutární město Karviná

se sídlem:

Fryštátská 72/1, 733 24 Karviná-Fryštát

zastoupeno:

Ing. Janem Wolfem, primátorem města

k podpisu smlouvy oprávněna

na základě pověření ze dne

04.01.2021:

Ing. Martina Šrámková, MPA, vedoucí Odboru školství a rozvoje Magistrátu města Karviné

IČ:

00297534

DIČ:

CZ00297534

číslo účtu:

27-1721542349/0800, vedený u České spořitelny, a.s.

(dále jen „**poskytovatel**“)

a

jméno, příjmení:

Lenka Belešová

r. č.:

bytem:

č. účtu:

(dále jen „**příjemce**“)

### II.

#### Základní ustanovení

2.1 Závazkový vztah z této smlouvy vzniká dle ust. § 1746 odst. 2 občanského zákoníku.

2.2 Finanční příspěvek poskytnutý podle této smlouvy je veřejnou finanční podporou ve smyslu zákona č. 320/2001 Sb., o finanční kontrole ve veřejné správě a o změně některých zákonů (zákon o finanční kontrole), ve znění pozdějších předpisů (dále jen „zákon o finanční kontrole“), se všemi právními důsledky s tím spojenými.

2.3 Příjemce splnil veškeré podmínky pro poskytnutí finančního příspěvku stanovené poskytovatelem. Podmínky jsou uvedeny v Zásadách pro hodnocení a poskytování finančních příspěvků z rozpočtu statutárního města Karviné na podporu individuální bytové výstavby (dále jen „Zásady“).

### III. Předmět a účel smlouvy

- 3.1 Poskytovatel se touto smlouvou zavazuje poskytnout podle dále sjednaných podmínek příjemci **finanční příspěvek v celkové výši 150.000,- Kč (slovy: Jednostopadesáttisíc korun českých)** a příjemce se zavazuje tento finanční příspěvek přijmout.
- 3.2 Příspěvek je určen k podpoře individuální bytové výstavby na území města Karviné, konkrétně pak k výstavbě rodinného domu na adrese [REDACTED] (dále jen „rodinný dům“).

### IV. Závazky smluvních stran

- 4.1 Poskytovatel poskytne finanční příspěvek příjemci jednorázovým převodem ve prospěch účtu příjemce uvedeného v čl. I této smlouvy ve lhůtě do 14 dnů po nabytí účinnosti této smlouvy, a to pod variabilním symbolem 0673.
- 4.2 Příjemce je povinen:
- a) umožnit příslušným orgánům poskytovatele v souladu se zákonem o finanční kontrole řádné provedení průběžné a následné kontroly hospodaření s veřejnými prostředky,
  - b) neprodleně, nejpozději však do 5 pracovních dnů, informovat poskytovatele o všech změnách týkajících se identifikace příjemce a skutečnostech zakládajících nárok poskytovatele na vrácení příspěvku dle odst. 4.3 této smlouvy.
- 4.3 Příjemce nesmí rodinný dům v průběhu 5 let od obdržení finančního příspěvku převést za úplatu do vlastnictví jiné fyzické nebo právnické osoby nebo stavbu rodinného domu odstranit s výjimkou odstranění na základě nařízení o odstranění stavby vydaného příslušným stavebním úřadem. V případě, že příjemce v průběhu 5 let od obdržení finančního příspěvku za úplatu převede rodinný dům do vlastnictví jiné fyzické nebo právnické osoby nebo rodinný dům odstraní, je povinen vrátit finanční příspěvek zpět poskytovateli a to ve lhůtě 30 dnů, od doručení výzvy poskytovatele. Obdržením finančního příspěvku se pro účely této smlouvy rozumí datum odepsání finančního příspěvku z účtu poskytovatele.
- 4.4 V případě, že příjemce nedodrží závazek či povinnost vyplývající z této smlouvy může poskytovatel příjemci vyúčtovat smluvní pokutu ve výši 0,5 promile z poskytnutého finančního příspěvku za každý i započatý den, po který trvá porušování závazku či povinnosti. Poskytovatel smluvní pokutu nevyúčtuje, pokud její výše nepřesáhne částku Kč 1.000,-.
- 4.5 Povinnost uhradit smluvní pokutu vzniká bez ohledu na zavinění. Uložením smluvní pokuty není dotčeno právo poskytovatele odstoupit od této smlouvy. Smluvní strany se dohodly, že poskytovatel má právo požadovat po příjemci plnou náhradu škody vzniklé porušením smluvené povinnosti smluvní pokutou utvrzené.

## V.

### Závěrečná ustanovení

- 5.1 Smluvní strany berou na sebe práva a povinnosti z této smlouvy pro ně vyplývající, a pokud by mezi nimi vznikly spory o těchto právech a povinnostech, budou tyto řešeny přednostně vzájemnou dohodou smluvních stran.
- 5.2 Příjemce prohlašuje, že se před podpisem této smlouvy seznámil se Zásadami.
- 5.3 Poskytovatel si vyhrazuje právo odstoupit od této smlouvy v případě, že příjemce:
- za účelem poskytnutí finančního příspěvku či při provádění kontroly sdělí poskytovateli nepravdivé nebo neúplné údaje, které jsou způsobilé uvést jej v omyl,
  - neumožní řádné provedení kontroly dle zákona o finanční kontrole,
  - použije finanční příspěvek v rozporu s účelem uvedeným v odst. 3.2 této smlouvy.
- V případě, že poskytovatel od této smlouvy odstoupí, je příjemce povinen poskytnutý finanční příspěvek v plné výši vrátit zpět na účet poskytovatele uvedený v záhlaví této smlouvy, nestanoví-li poskytovatel jinak.
- 5.4 Případné změny a doplňky této smlouvy budou moci smluvní strany provádět pouze písemnými, vzestupně číslovanými dodatky k této smlouvě, které budou výslovně za dodatky této smlouvy označeny.
- 5.5 Tato smlouva se vyhotovuje ve třech vyhotoveních, z nichž každé má platnost originálu. Dvě vyhotovení si ponechá poskytovatel a jedno vyhotovení příjemce.
- 5.6 Strany smlouvy se dohodly na tom, že tato smlouva je uzavřena okamžikem podpisu obou smluvních stran, přičemž rozhodující je datum pozdějšího podpisu.
- 5.7 Poskytovatel je povinným subjektem dle zákona č. 340/2015 Sb., o zvláštních podmínkách účinnosti některých smluv, uveřejňování těchto smluv a o registru smluv (zákon o registru smluv), ve znění pozdějších předpisů (dále jen „zákon o registru smluv“). Smluvní strany se dohodly, že povinnosti dle tohoto zákona v souvislosti s uveřejněním smlouvy zajistí poskytovatel.
- 5.8 Smluvní strany souhlasí s uveřejněním v registru smluv dle zákona o registru smluv.
- 5.9 Smluvní strany souhlasí s tím, že v registru smluv bude zveřejněn celý rozsah smlouvy, včetně osobních údajů, a to na dobu neurčitou.
- 5.10 Tato smlouva nabývá účinnosti dnem zveřejnění v registru smluv.

5.11 O uzavření této smlouvy rozhodlo Zastupitelstvo města Karviné dne XX.XX.XXXX, usnesením č. XXX.

V Karviné dne .....

V Karviné dne .....

za poskytovatele

za příjemce

.....  
Ing. Martina Šrámková, MPA  
vedoucí Odboru školství a rozvoje  
pověřena k podpisu na základě  
pověření ze dne 04.01.2021

.....  
Lenka Belešová

## Příloha

### Příloha č. 6 k usnesení

## Smlouva o poskytnutí finančního příspěvku na podporu individuální bytové výstavby

uzavřená dle § 1746 odst. 2 zákona č. 89/2012 Sb., občanského zákoníku, ve znění pozdějších předpisů (dále jen „občanský zákoník“) č. SML/0778/2021

### I. Smluvní strany:

**statutární město Karviná**

se sídlem: Fryštátská 72/1, 733 24 Karviná-Fryštát  
zastoupeno: Ing. Janem Wolfem, primátorem města

k podpisu smlouvy oprávněna  
na základě pověření ze dne  
04.01.2021:

Ing. Martina Šrámková, MPA, vedoucí Odboru školství a rozvoje Magistrátu města Karviné

IČ: 00297534

DIČ: CZ00297534

číslo účtu: 27-1721542349/0800, vedený u České spořitelny, a.s.

(dále jen „**poskytovatel**“)

a

jméno, příjmení:

Beata Koziel

r. č.:

bytem:

č. účtu:

(dále jen „**příjemce**“)

### II. Základní ustanovení

2.1 Závazkový vztah z této smlouvy vzniká dle ust. § 1746 odst. 2 občanského zákoníku.

2.2 Finanční příspěvek poskytnutý podle této smlouvy je veřejnou finanční podporou ve smyslu zákona č. 320/2001 Sb., o finanční kontrole ve veřejné správě a o změně některých zákonů (zákon o finanční kontrole), ve znění pozdějších předpisů (dále jen „zákon o finanční kontrole“), se všemi právními důsledky s tím spojenými.

2.3 Příjemce splnil veškeré podmínky pro poskytnutí finančního příspěvku stanovené poskytovatelem. Podmínky jsou uvedeny v Zásadách pro hodnocení a poskytování finančních příspěvků z rozpočtu statutárního města Karviné na podporu individuální bytové výstavby (dále jen „Zásady“).

### III. Předmět a účel smlouvy

- 3.1 Poskytovatel se touto smlouvou zavazuje poskytnout podle dále sjednaných podmínek příjemci **finanční příspěvek v celkové výši 150.000,- Kč (slovy: Jednostopadesáttisíc korun českých)** a příjemce se zavazuje tento finanční příspěvek přijmout.
- 3.2 Příspěvek je určen k podpoře individuální bytové výstavby na území města Karviné, konkrétně pak k výstavbě rodinného domu na adrese [REDACTED] (dále jen „rodinný dům“).

### IV. Závazky smluvních stran

- 4.1 Poskytovatel poskytne finanční příspěvek příjemci jednorázovým převodem ve prospěch účtu příjemce uvedeného v čl. I této smlouvy ve lhůtě do 14 dnů po nabytí účinnosti této smlouvy, a to pod variabilním symbolem 0778.
- 4.2 Příjemce je povinen:
- a) umožnit příslušným orgánům poskytovatele v souladu se zákonem o finanční kontrole řádné provedení průběžné a následné kontroly hospodaření s veřejnými prostředky,
  - b) neprodleně, nejpozději však do 5 pracovních dnů, informovat poskytovatele o všech změnách týkajících se identifikace příjemce a skutečnostech zakládajících nárok poskytovatele na vrácení příspěvku dle odst. 4.3 této smlouvy.
- 4.3 Příjemce nesmí rodinný dům v průběhu 5 let od obdržení finančního příspěvku převést za úplatu do vlastnictví jiné fyzické nebo právnické osoby nebo stavbu rodinného domu odstranit s výjimkou odstranění na základě nařízení o odstranění stavby vydaného příslušným stavebním úřadem. V případě, že příjemce v průběhu 5 let od obdržení finančního příspěvku za úplatu převede rodinný dům do vlastnictví jiné fyzické nebo právnické osoby nebo rodinný dům odstraní, je povinen vrátit finanční příspěvek zpět poskytovateli a to ve lhůtě 30 dnů, od doručení výzvy poskytovatele. Obdržením finančního příspěvku se pro účely této smlouvy rozumí datum odepsání finančního příspěvku z účtu poskytovatele.
- 4.4 V případě, že příjemce nedodrží závazek či povinnost vyplývající z této smlouvy může poskytovatel příjemci vyúčtovat smluvní pokutu ve výši 0,5 promile z poskytnutého finančního příspěvku za každý i započatý den, po který trvá porušování závazku či povinnosti. Poskytovatel smluvní pokutu nevyúčtuje, pokud její výše nepřesáhne částku Kč 1.000,-.
- 4.5 Povinnost uhradit smluvní pokutu vzniká bez ohledu na zavinění. Uložením smluvní pokuty není dotčeno právo poskytovatele odstoupit od této smlouvy. Smluvní strany se dohodly, že poskytovatel má právo požadovat po příjemci plnou náhradu škody vzniklé porušením smluvné povinnosti smluvní pokutou utvrzené.



## V.

### Závěrečná ustanovení

- 5.1 Smluvní strany berou na sebe práva a povinnosti z této smlouvy pro ně vyplývající, a pokud by mezi nimi vznikly spory o těchto právech a povinnostech, budou tyto řešeny přednostně vzájemnou dohodou smluvních stran.
- 5.2 Příjemce prohlašuje, že se před podpisem této smlouvy seznámil se Zásadami.
- 5.3 Poskytovatel si vyhrazuje právo odstoupit od této smlouvy v případě, že příjemce:
- za účelem poskytnutí finančního příspěvku či při provádění kontroly sdělí poskytovateli nepravdivé nebo neúplné údaje, které jsou způsobilé uvést jej v omyl,
  - neumožní řádné provedení kontroly dle zákona o finanční kontrole,
  - použije finanční příspěvek v rozporu s účelem uvedeným v odst. 3.2 této smlouvy.
- V případě, že poskytovatel od této smlouvy odstoupí, je příjemce povinen poskytnutý finanční příspěvek v plné výši vrátit zpět na účet poskytovatele uvedený v záhlaví této smlouvy, nestanoví-li poskytovatel jinak.
- 5.4 Případné změny a doplňky této smlouvy budou moci smluvní strany provádět pouze písemnými, vzestupně číslovanými dodatky k této smlouvě, které budou výslovně za dodatky této smlouvy označeny.
- 5.5 Tato smlouva se vyhotovuje ve třech vyhotoveních, z nichž každé má platnost originálu. Dvě vyhotovení si ponechá poskytovatel a jedno vyhotovení příjemce.
- 5.6 Strany smlouvy se dohodly na tom, že tato smlouva je uzavřena okamžikem podpisu obou smluvních stran, přičemž rozhodující je datum pozdějšího podpisu.
- 5.7 Poskytovatel je povinným subjektem dle zákona č. 340/2015 Sb., o zvláštních podmínkách účinnosti některých smluv, uveřejňování těchto smluv a o registru smluv (zákon o registru smluv), ve znění pozdějších předpisů (dále jen „zákon o registru smluv“). Smluvní strany se dohodly, že povinnosti dle tohoto zákona v souvislosti s uveřejněním smlouvy zajistí poskytovatel.
- 5.8 Smluvní strany souhlasí s uveřejněním v registru smluv dle zákona o registru smluv.
- 5.9 Smluvní strany souhlasí s tím, že v registru smluv bude zveřejněn celý rozsah smlouvy, včetně osobních údajů, a to na dobu neurčitou.
- 5.10 Tato smlouva nabývá účinnosti dnem zveřejnění v registru smluv.

5.11 O uzavření této smlouvy rozhodlo Zastupitelstvo města Karviné dne XX.XX.XXXX, usnesením č. XXX.

V Karviné dne .....

V Karviné dne .....

za poskytovatele

za příjemce

.....  
Ing. Martina Šrámková, MPA  
vedoucí Odboru školství a rozvoje  
pověřena k podpisu na základě  
pověření ze dne 04.01.2021

.....  
 Beata Koziel

## Příloha č. 1. k usnesení ZM Karviné č.469

### O s v ě d ě n í

ve smyslu ustanovení § 85 písm. c) zákona č. 128/2000 Sb., o obcích, v platném znění,  
schváleno usnesením Zastupitelstva města Karviné č. ze dne  
Vyhotovil: Magistrát města Karviné, Odbor školství a rozvoje, Ing. Nikola Mináriková  
datum: podpis:

## SMLOUVA

o poskytnutí návratné finanční výpomoci z Programu pro poskytování návratných finančních výpomocí „Kotlíkové dotace v Moravskoslezském kraji – 3. výzva“

smlouva evidovaná pod č. SML/0496/2021

### I.

#### SMLUVNÍ STRANY

##### statutární město Karviná

sídlo: Fryštátská 72/1, 733 24 Karviná-Fryštát  
IČO: 00297534  
DIČ: CZ00297534  
zastoupeno: Ing. Janem Wolfem, primátorem města  
k podpisu oprávněn: Ing. Martina Šrámková, MPA. vedoucí Oboru školství a rozvoje na základě pověření ze dne 04. 01. 2021  
bankovní spojení: Česká spořitelna, a. s.  
číslo účtu: 6781362/0800  
(dále jen „poskytovatel“)

a

jméno a příjmení: Vanda Hanzelová  
adresa bydliště: XXX  
rodné číslo: XXX  
bankovní spojení: XXX  
číslo účtu: XXX

(dále jen „příjemce“)

### II.

#### ZÁKLADNÍ USTANOVENÍ

- 1) Tato smlouva se uzavírá na základě Programu pro poskytování návratných finančních výpomocí „Kotlíkové dotace v Moravskoslezském kraji – 3. výzva“, o jehož vyhlášení rozhodla rada města svým usnesením č. 600 ze dne 17. 06. 2019 (dále jen „Program“).
- 2) Smluvní strany prohlašují, že pro právní poměr založený touto smlouvou jsou stejně jako ustanovení této smlouvy pro ně závazná i ustanovení obsažená v Programu.

### III. PŘEDMĚT SMLOUVY

- 1) Předmětem této smlouvy je závazek poskytovatele poskytnout příjemci podle dále sjednaných podmínek podporu formou návratné finanční výpomoci (dále jen „výpomoc“) ve smyslu zákona č. 250/2000 Sb., o rozpočtových pravidlech územních rozpočtů, ve znění pozdějších předpisů (dále jen „zákon č. 250/2000“) na předfinancování výměny nevyhovujícího kotle na pevná paliva za moderní zdroj tepla splňující podmínky 117. výzvy Operačního programu životní prostředí v rámci specifického cíle 2.1 (dále též „předmět podpory“) a závazek příjemce tuto výpomoc přijmout a užít v souladu s jejím účelovým určením, za podmínek stanovených touto smlouvou, Programem a „Výzvou č. 1/2019 k předkládání žádostí o poskytnutí podpory v rámci programu na podporu výměny nevyhovujících kotlů na pevná paliva v domácnostech, úspor energie a dalších adaptačních či mitigačních opatření ve vztahu ke změně klimatu v obcích Karlovarského, Moravskoslezského a Ústeckého kraje“ (dále jen „Výzva“).
- 2) Příjemce prohlašuje, že se s obsahem Výzvy a Programem podrobně seznámil, jejich ustanovení jsou pro něj zcela srozumitelná a zavazuje se je dodržovat.

### IV. ÚČELOVÉ URČENÍ A VÝŠE VÝPOMOCI

- 1) Poskytovatel podle této smlouvy poskytne příjemci výpomoc ve výši 120.000,- Kč (slovy: stodvacet tisíc korun českých), účelově určenou na předfinancování způsobilých výdajů na realizaci předmětu podpory pro rodinný dům na adrese XXX, umístěný na pozemku parc. č. XXX, zapsaném na listu vlastnictví č. XXX, vedeném pro katastrální území Město, v obci Karviná (dále jen „objekt“). Z poskytnuté výpomoci lze hradit pouze způsobilé výdaje spojené s realizací předmětu podpory v objektu, které jsou specifikovány ve Smlouvě o poskytnutí dotace z rozpočtu Moravskoslezského kraje uzavřené mezi příjemcem a Moravskoslezským krajem dne 14.08.2020 č. smlouvy 04515 (dále jen „Smlouva o poskytnutí dotace“), a které budou vynaloženy v období od uzavření této smlouvy, nejpozději do 30.11.2021.
- 2) Příjemce se zavazuje výpomoc podle bodu 1 tohoto článku smlouvy použít výhradně na předfinancování uznatelných výdajů na realizaci předmětu podpory v objektu.
- 3) Předmět podpory (tj. výměna kotle) v objektu musí být zrealizován a stanoveného účelu smlouvy tak bude dosaženo nejpozději do 30.11.2021.
- 4) Výše výpomoci ve výši 120.000,- Kč je peněžními prostředky krytými ze státního rozpočtu ve smyslu § 10a odst. 5 písm. c) zákona č. 250/2000 Sb.
- 5) Poskytovatel je oprávněn nezahlásit poskytování výpomoci, pokud zjistí, že příjemce neplní některou z povinností stanovených touto smlouvou, či je plnění některé povinnosti vážně ohroženo.

### V. ZÁVAZKY SMLUVNÍCH STRAN

- 1) Poskytovatel na základě této smlouvy poskytne příjemci výpomoc podle této smlouvy před vlastní realizací předmětu podpory.
- 2) Poskytovatel poskytne výpomoc příjemci bezhotovostně na bankovní účet příjemce uvedený v článku I. této smlouvy jednorázovou úhradou do 15 pracovních dnů ode dne nabytí účinnosti této smlouvy.
- 3) Příjemce je povinen:
  - a) při peněžních operacích podle článku VI. této smlouvy převádět peněžní prostředky na účet poskytovatele uvedený v článku I. této smlouvy a při těchto peněžních operacích vždy uvádět jako variabilní symbol: XXX.
  - b) bez zbytečného odkladu informovat poskytovatele o veškerých změnách údajů nebo jiných skutečnostech uvedených v této smlouvě, včetně změny nebo ukončení Smlouvy o poskytnutí dotace. V případě změny nebo ukončení Smlouvy o poskytnutí dotace je příjemce povinen

předložit poskytovateli listinu (zejména dohodu o změně obsahu smlouvy, výpověď smlouvy, dohodu o ukončení smlouvy), na základě které byla tato smlouva ukončena nebo změněna.

- c) doložit poskytovateli nejpozději do 30.11.2021 na předepsaném formuláři vyúčtování, jež je finančním vypořádáním ve smyslu § 10a odst. d) zákona č. 250/2000 Sb. a které bude obsahovat:
- kopii dokladu o výměně zdroje tepla, za který se považuje doklad o instalaci a uvedení nového zdroje tepla do provozu.
  - kopie účetních dokladů za zrealizované práce, dodávky a služby (např. faktury, paragony, atd.). Účetní doklady musí být označeny číslem této smlouvy.
  - kopie potvrzení o úhradě – pro bezhotovostní platby je dokladem o úhradě výpis z bankovního účtu s originálním podpisem příjemce, pro platby v hotovosti je dokladem o úhradě příjmový pokladní doklad.
- d) v případě, že výpomoc dle této smlouvy nebude použita ke sjednanému účelu v plné výši, je příjemce povinen nepoužitou část výpomoci vrátit poskytovateli na účet poskytovatele uvedený v článku I. této smlouvy, a to do 10 kalendářních dnů ode dne, kdy má být podle této smlouvy předloženo vyúčtování výpomoci.
- e) umožnit poskytovateli v souladu se zákonem 320/2001 Sb., o finanční kontrole ve veřejné správě a o změně některých zákonů, ve znění pozdějších předpisů řádné provedení průběžné a následné kontroly hospodaření s veřejnými prostředky z poskytnuté výpomoci, jejich použití dle účelového určení stanoveného touto smlouvou, provedení kontroly faktické realizace činnosti na místě (v objektu) a předložit při kontrole všechny potřebné účetní a jiné doklady.

## VI.

### NAVRÁCENÍ POSKYTNUTÝCH PENĚŽNÍCH PROSTŘEDKŮ

- 1) Příjemce je povinen vrátit poskytovateli poskytnutou výpomoc následovně:
- a) v případě neposkytnutí žádné dotace Moravskoslezským krajem dle Smlouvy o poskytnutí dotace je příjemce povinen vrátit celou poskytnutou výpomoc do 10 dnů od doručení sdělení Moravskoslezského kraje, kde mu bude sděleno, že mu nebude dotace dle Smlouvy o poskytnutí dotace vyplacena.
- b) v případě poskytnutí dotace Moravskoslezským krajem dle Smlouvy o poskytnutí dotace:
- bude částka ve výši dotace vyplacené Moravskoslezským krajem (tzv. první splátka), nejvýše však do výše poskytnuté výpomoci, stržena inkasem z účtu příjemce. V případě, že nebude možné strhnout z účtu příjemce tuto částku inkasem do 15 pracovních dnů od zaslání dotace na účet příjemce Moravskoslezským krajem, je příjemce povinen tuto částku vrátit poskytovateli do 20 pracovních dnů od připsání dotace na jeho účet.
  - zbývající část výpomoci bude příjemce splácet v pravidelných měsíčních splátkách ve výši 2.000,- Kč (slovy: dvatisíce korun českých) bezprostředně navazujících na první splátku výpomoci, a to vždy nejpozději k poslednímu dni daného kalendářního měsíce.
- 2) Příjemce nesmí až do úplného vrácení výpomoci zrušit souhlas s inkasem ze svého účtu uvedeného v článku I. této smlouvy na částku uvedenou v článku IV. bod 1, a to včetně souhlasu k neomezenému počtu inkas do výše poskytnuté výpomoci uvedené v článku IV. bod 1 ve prospěch účtu poskytovatele č. 6781362/0800 vedeného u České spořitelny, a. s.
- 3) Maximální doba splácení výpomoci je 10 let.
- 4) Příjemce je oprávněn výpomoc vrátit kdykoliv předčasně a bez sankce.
- 5) Poskytovatel a příjemce se dohodli, že dojde-li ve třech po sobě jdoucích splátkách výpomoci k nedodržení termínu řádné úhrady, stane se splatným celý neuhrazený zůstatek výpomoci a příjemce je povinen celý neuhrazený zůstatek výpomoci vrátit poskytovateli do 15 pracovních dnů ode dne, kdy splatnost neuhrazeného zůstatku výpomoci nastala.

## VII. PORUŠENÍ SMLUVNÍCH PODMÍNEK A VÝPOVĚĚ SMLOUVY

- 1) Jestliže příjemce nesplní některý ze závazků stanovených touto smlouvou, bude toto nesplnění považováno za porušení rozpočtové kázně podle § 22 zákona č. 250/2000 Sb.
- 2) V případě porušení rozpočtové kázně bude poskytovatel postupovat podle zákona č. 250/2000 Sb.
- 3) Poskytovatel je oprávněn tuto smlouvu vypovědět z důvodu sjednaného v článku VIII. bod 1 této smlouvy a dále v případě, že došlo k ukončení Smlouvy o poskytnutí dotace dohodou smluvních stran nebo výpovědí smlouvy. Výpovědní lhůta činí 10 dní a začíná běžet dnem následujícím po dni, v němž byla písemná výpověď doručena příjemci.
- 4) V písemné výpovědi poskytovatel uvede výpovědní důvod a vyzve příjemce k vrácení výpomoci nebo její části. Příjemce je povinen tyto prostředky vrátit do 15 dnů od ukončení smlouvy. Pokud výpomoc ještě nebyla převedena na účet příjemce, má poskytovatel právo výpomoc neposkytnout.

## VIII. ZÁVĚREČNÁ USTANOVENÍ

- 1) Pokud dojde ke změně obecně závazných právních předpisů týkajících se vztahů vyplývajících z této smlouvy, uzavřou smluvní strany k této smlouvě dodatek, kterým bude zajištěn její soulad s obecně závaznými předpisy. V případě neuzavření takového dodatku má poskytovatel právo tuto smlouvu vypovědět.
- 2) Při bezhotovostních platbách uskutečňovaných mezi smluvními stranami a v souvislosti s touto smlouvou platí, že dnem splnění jakéhokoli peněžního závazku je den, v němž byla příslušná částka odepsána z bankovního účtu poskytovatele/příjemce.
- 3) Smluvní strany se dohodly, že jejich vzájemné písemnosti související s touto smlouvou se považují za doručené také v případě, že danou písemnost adresát odmítne převzít, doručovatel (provozovatel poštovních služeb) písemnost označí za nedoručitelnou na adresu udanou odesílateli adresátem nebo adresát si písemnost u doručovatele (provozovatele poštovních služeb) v úložní lhůtě nevyzvedne; dnem doručení je pak den, kdy se písemnost vrátila odesílateli.
- 4) Pokud by mezi smluvními stranami vznikly spory o právech a povinnostech z této smlouvy, budou je smluvní strany řešit přednostně vzájemnou dohodou.
- 5) Vztahy dle této smlouvy neupravené veřejnoprávními předpisy se řídí příslušnými ustanoveními zákona č. 89/2012 Sb., občanský zákoník, ve znění pozdějších předpisů, zejména jeho části čtvrté.
- 6) Pro účely této smlouvy má povinnost příjemce stejný význam jako závazek příjemce.
- 7) Pro účely této smlouvy se informací (povinností informovat) rozumí podání informace v písemné podobě, případně e-mailem nebo datovou schránkou.
- 8) Příjemce souhlasí se zveřejněním celého textu této smlouvy v registru smluv podle zákona č. 340/2015 Sb., o zvláštních podmínkách účinnosti některých smluv, uveřejňování těchto smluv a o registru smluv (zákon o registru smluv), ve znění pozdějších předpisů (dále jen „zákon o registru smluv“). Zveřejnění smlouvy v registru smluv dle zákona o registru smluv provede poskytovatel.
- 9) Tato smlouva se vyhotovuje ve dvou stejnopisech s platností originálu, z nichž jeden stejnopis obdrží poskytovatel a jeden stejnopis obdrží příjemce.
- 10) Případné změny a doplňky této smlouvy budou smluvní strany řešit písemnými, vzestupně číslovanými dodatky k této smlouvě, které budou výslovně za dodatky této smlouvy označeny.
- 11) Smluvní strany shodně prohlašují, že si smlouvu před jejím podpisem přečetly a že byla uzavřena po vzájemném projednání podle jejich pravé a svobodné vůle, určitě, vážně a srozumitelně, nikoliv v tísní nebo za nápadně nevýhodných podmínek, a že se dohodly o celém jejím obsahu, což stvrzují svými podpisy.
- 12) O uzavření této smlouvy rozhodlo Zastupitelstvo města Karviné dne XXXX usnesením č. XXX.
- 13) Tato smlouva je uzavřena dnem podpisu obou smluvních stran, přičemž rozhodující je datum pozdějšího podpisu, a nabyvá účinnosti zveřejnění v registru smluv dle zákona o registru smluv

V ..... dne .....

V ..... dne .....

.....

.....

za příjemce

za poskytovatele



## Příloha

---

### Příloha č. 1 k usnesení

#### DODATEK č. 1

### ke smlouvě o poskytnutí dotace z rozpočtu statutárního města Karviné

evidované pod číslem MMK/SML/508/2020

#### 1. statutární město Karviná

zastoupeno: Ing. Janem Wolfem, primátorem města  
sídlo: Fryštátská 72/1, 733 24 Karviná-Fryštát  
IČ: 00297534  
DIČ: CZ00297534  
číslo účtu: 27-1721542349/0800  
bankovní spojení: Česká spořitelna a.s., pobočka Karviná-Fryštát

(dále jen „poskytovatel“)

a

#### 2. Futsal Karviná, z.s.

zapsán: ve spolkovém rejstříku u Krajského soudu v Ostravě, oddíl L vl. 6054  
zastoupen: Petrem Hortem, předsedou  
sídlo: Slovenská 2882/2, Karviná-Hranice, PSČ 733 01  
IČ: 26640147  
DIČ: CZ26640147  
číslo účtu: 1728635329/0800  
bankovní spojení: Česká spořitelna, a.s., pob. Karviná

(dále jen „příjemce“)

(poskytovatel a příjemce dále společně jen jako „smluvní strany“)

### I. ZÁKLADNÍ USTANOVENÍ

1. Smluvní strany uzavřely dne 24.09.2020 Smlouvu o poskytnutí dotace z rozpočtu statutárního města Karviné č. MMK/SML/508/2020 (dále jen „smlouva“), jejímž předmětem je poskytnutí neinvestiční účelové dotace na náklady spojené s realizací projektu „Karvinská futsalová liga a Letní karvinský pohár“ (dále jen projekt).
2. Z důvodu vzniku potřeby prodloužení doby realizace projektu se smluvní strany dohodly na uzavření tohoto dodatku ke smlouvě, kterým se smlouva mění způsobem uvedeným v článku II. tohoto dodatku.

### II. PŘEDMĚT DODATKU

1. V článku IV. odst. 4 smlouvy se text:

„Příjemce se zavazuje zrealizovat projekt do 30.4.2021, čímž bude dosaženo účelu poskytnutí dotace dle této smlouvy.“

nahrazuje tímto textem:

„Příjemce se zavazuje zrealizovat projekt do 31.8.2021, čímž bude dosaženo účelu poskytnutí dotace dle této smlouvy.“.

2. V článku V. odst. 3 písm. f) smlouvy se text:

„předložit poskytovateli nejpozději do 30.4.2021 na předepsaných formulářích závěrečné vyúčtování, jež je finančním vypořádáním ve smyslu § 10a odst. 1 písm. d) zákona č. 250/2000 Sb., včetně“

nahrazuje tímto textem:

„předložit poskytovateli nejpozději do 30.9.2021 na předepsaných formulářích závěrečné vyúčtování, jež je finančním vypořádáním ve smyslu § 10a odst. 1 písm. d) zákona č. 250/2000 Sb., včetně“.

### III. ZÁVĚREČNÁ USTANOVENÍ

1. Ostatní ustanovení smlouvy tímto dodatkem nedotčená zůstávají v platnosti.
2. Tento dodatek je vyhotoven ve dvou stejnopisech, z nichž každá ze smluvních stran obdrží po jednom vyhotovení.
3. Tento dodatek je uzavřen okamžikem podpisu obou smluvních stran, přičemž rozhodující je datum pozdějšího podpisu.
4. Tento dodatek nabývá účinnosti dnem jeho zveřejnění v registru smluv dle zákona č. 340/2015 Sb., o zvláštních podmínkách účinnosti některých smluv, uveřejňování těchto smluv a o registru smluv (zákon o registru smluv), v platném znění (dále jen „zákon o registru smluv“). Smluvní strany se dohodly, že povinnosti dle tohoto zákona v souvislosti s uveřejněním dodatku zajistí poskytovatel.
5. O uzavření tohoto dodatku rozhodlo Zastupitelstvo města Karviné dne 26.04.2021 usnesením č. ....

**Za poskytovatele**

V Karviné .....

.....

Ing. Jan Wolf  
primátor města Karviné

**Za příjemce**

V Karviné .....

.....

Petr Hort  
předseda FUTSAL Karviná, z.s.

# Příloha č. 1. k usnesení ZM Karviné č.471

## Příloha

### Příloha č. 1 k usnesení

Pořadové číslo	Kupující	Adresa	Jednotka číslo	Podíl na SČD* a pozemcích	Pozemky parc. č.	Katastrální území	Cena Kč
1.	*****	Závodní 1629 Karviná- Nové Město	12	5837/86686	3297/2 3503/5 3503/11	Karviná-město	182 600,00
2.	*****	Závodní 1629 Karviná- Nové Město	13	5758/86686	3297/2 3503/5 3503/11	Karviná-město	222 000,00
3.	*****	Závodní 1629 Karviná- Nové Město	14	5885/86686	3297/2 3503/5 3503/11	Karviná-město	225 200,00

\*SČD = společné části domu

## Příloha

### Příloha č. 2 k usnesení

O s v ě d ě n í  
ve smyslu ust. § 41 zákona č. 128/2000 Sb. o obcích zveřejněno od 2.3.2021 do 19.3.2021  
schváleno usnesením Zastupitelstva města Karviné č. .... ze dne 26.4.2021  
Vyhotovil: Magistrát města Karviné, odbor majetkový  
datum: ..... Podpis: .....

## Kupní smlouva o převodu jednotky

**SML/...../2021**

### statutární město Karviná

adresa: Fryštátská 72/1, 733 24 Karviná-Fryštát  
zastoupené: Ing. Janem Wolfem, primátorem města Karviné  
k podpisu smlouvy oprávněn na základě  
pověření ze dne 04.01.2021: Ing. Helena Bogozcová, MPA, vedoucí Odboru  
majetkového Magistrátu města Karviné

IČ: 00297534  
DIČ: CZ00297534  
bankovní spojení: Česká spořitelna, a.s.  
číslo účtu: 19-1721542349/0800  
variabilní symbol: .....  
konstantní symbol: 558  
specifický symbol: 770

jako strana prodávající (dále jen „prodávající“ nebo také „město“)

a

pan/paní/manželé: .....  
rodné číslo: .....  
trvale bytem: .....

jako strana kupující (dále jen „kupující“)

se dohodli a uzavřeli mezi sebou tuto

### kupní smlouvu

#### I. Úvodní ustanovení

Prodávající prohlašuje, že je na základě zákona č. 172/1991 Sb., o převodu některých věcí z majetku České republiky do vlastnictví obcí, v platném znění a na základě prohlášení vlastníka ze dne 08.04.2013, vloženého do katastru nemovitostí rozhodnutím pod č.j. V-1353/2013-803, právní účinky vkladu práva vznikly ke dni 16.04.2013, vlastníkem jednotky – bytu č. .... v domě č.p. 1629 část obce Nové Město, ulice Závodní, postaveném na pozemku parc.č. 3297/2, katastrální území Karviná-město, obec Karviná. Vlastnictví jednotky je spojené se spoluvlastnickým podílem v rozsahu ..... na společných částech domu č.p. 1629 a spoluvlastnickým podílem v rozsahu ..... na pozemcích parc.č. 3297/2, parc.č. 3503/5 a parc. č. 3503/11, to vše v katastrální území Karviná-město, obec Karviná.

Kupující prohlašuje, že je nájemcem bytu č. ... v 5. nadzemním podlaží domu č.p. 1629, ulice Závodní část obce Nové Město, obec Karviná a předmětný byt fakticky a řádně užívá, nedluží na nájmu a službách spojených s užíváním bytu. Nájem bytu je doložen ..... ze dne .....

## II. Předmět převodu

Prodávající touto smlouvou prodává kupujícímu předmět převodu specifikovaný v tomto článku smlouvy a kupující od prodávajícího tento předmět převodu přejímá a do svého výlučného vlastnictví/do společného jmění manželů kupuje, a to za dohodnutou kupní cenu uvedenou v čl. III. této smlouvy. Předmětem převodu dle této smlouvy jsou:

- jednotka - byt č. .... v domě č.p. 1629 postaveném na pozemku parc. č. 3297/2, část obce Nové Město, obec Karviná, se všemi jejími součástmi a příslušenstvím,
- podíl na společných částech domu č.p.1629 postaveném na pozemku parc. č. 3297/2 v rozsahu ....., část obce Nové Město, obec Karviná,
- podíl na pozemcích parc. č. 3297/2, parc.č. 3503/5, parc.č. 3503/11 v rozsahu u každého ....., část obce Nové, obec Karviná.

Všechny výše uvedené nemovitosti jsou zapsány v katastru nemovitostí vedeném Katastrálním úřadem pro Moravskoslezský kraj, Katastrální pracoviště Karviná, obec Karviná, kat. území Karviná-město.

Jednotka č. .... má celkovou podlahovou plochu ..... m<sup>2</sup> a skládá se z následujících místností a příslušenství:

<u>místnosti a příslušenství jednotky</u>	<u>podlahová plocha v m<sup>2</sup></u>
kuchyň	.....
pokoj 2	.....
pokoj 1	.....
předsíň	.....
koupelna	.....
WC	.....
spíž	.....
balkon (nezapočítává se do podlahové plochy bytu)	.....
sklepní kóje	.....

<u>vybavení jednotky</u>	<u>počet kusů</u>
indikátor topných nákladů	...ks
kuchyňská linka	...ks
měřicí a regulační zařízení	...ks
míchací baterie dřezová	...ks

míchací baterie umývadlová	...ks
míchací baterie vanová	...ks
otopná tělesa	...ks
splachovací nádrž	...ks
sporák	...ks
umývadlo	...ks
vana	...ks
vodoměr studená - vlastní	...ks
vodoměr teplá	...ks
WC mísa	...ks
zvonek	...ks

Součástí jednotky je veškerá vnitřní instalace (elektroinstalace, potrubní rozvody studené vody a teplé užitkové vody, plynu a ústředního topení, kromě stoupacích vedení včetně uzavíracích armatur), podlahy včetně podlahových krytin, nenosné přičky, vnitřní dveře a okna nacházející se uvnitř bytu, jakož i vnitřní strany vstupních dveří a vnějších oken.

Společnými částmi domu jsou:

- základy včetně izolací, obvodové a nosné zdivo, hlavní stěny,
- střecha
- hlavní svislé a vodorovné konstrukce,
- vchody,
- schodiště, okna a dveře přímo přístupné ze společných částí domu,
- chodby,
- suterénní prostory, které jsou označeny v dispozici suterénu jako společné prostory,
- domovní rozvody kanalizace, vody, plynu, domovní rozvody tepla a teplé užitkové vody, včetně uzavíracích armatur a regulační techniky, rozvody elektřiny, rozvody společné televizní antény, rozvody domovních telefonů včetně přípojek inženýrských sítí,
- šachta, v níž se nachází rozvody plynu, studené a teplé užitkové vody, odsávání, větrání,
- hromosvody
- balkony
- žlaby a svody
- vodovodní přípojka od hlavního vodovodního řádu
- kanalizační přípojka od domu k první kanalizační jímce
- výjimkou je užívání balkonů stavebně souvisejících s byty č. 1629/5, 1629/6, 1629/8, 1629/9, 1629/11.

Mezi společné části domu se neřadí domovní rozvody telekomunikací (toto zařízení není předmětem převodu a zůstává nadále v majetku Telefónica O2 Czech Republic, a.s.), rozvody kabelové televize (kabelová televize má z právního hlediska charakter obecně prospěšného zařízení a je majetkem provozovatele). Sekundární rozvody tepla a teplé užitkové vody a technologické zařízení v napojovacím uzlu tato zařízení nejsou předmětem převodu a zůstávají nadále v majetku Veolia Energie ČR, a. s.

### **III.** **Cena**

Za předmět převodu se kupující zavazuje uhradit prodávajícímu kupní cenu ve výši **Kč** ....., slovy: ..... korun českých.

Tato kupní cena byla stanovena dohodou mezi prodávajícím a kupujícím a byla schválena usnesením Zastupitelstva města Karviné, č. usn. .... ze dne .....

Kupní cenu ve výši **Kč** ..... slovy: ..... korun českých se kupující zavazuje uhradit / (*u manželů uvést*: se kupující zavazují uhradit společně a nerozdílně) prodávajícímu na účet prodávajícího uvedený v záhlaví této smlouvy do 60 dnů ode dne uzavření této kupní smlouvy.

Smluvní strany se dohodly, že neuhradí-li kupující kupní cenu ve sjednané lhůtě, je prodávající oprávněn od této smlouvy odstoupit.

### **IV.** **Práva a závazky týkající se předmětu převodu**

Na kupujícího přecházejí následující práva a závazky týkající se domu specifikovaného v čl. II. této smlouvy, jeho společných částí a následující práva k pozemkům specifikovaným v čl. II. této smlouvy:

Z vlastníka nemovitostí, obytného domu čp. 1629 na ulici Závodní v Karviné – Novém Městě a vlastníka pozemků parc.č. 3297/2 (zastavěná plocha) v katastrálním území Karviná-město, přecházejí na vlastníky jednotek tato práva týkající se budovy, jejich společných částí a pozemků:

- Budova je napojena na zásobování teplem a teplou vodou na základě smlouvy č. 12381 ze dne 1.9. 2011, uzavřené mezi dodavatelem Dalkia Česká republika, a.s. a vlastníkem domu, statutárním městem Karviná. Odběrné místo je v NU č.p. 1629, místo měření napojovací uzel pro ústřední topení č.p. 1628 a č.p. 1629 je F300-643/009. Z předávací stanice PS 643, napojovací uzel pro teplou užitkovou vodu (TUV) není, jelikož domem neprochází sekundární rozvody, ale pouze domovní rozvod ze kterého jsou napojené jednotlivé stoupačky TUV. Spotřebu tepla pro ohřev a množství použité SV pro TUV je pro č.p. 1626 – 1630 měřena na PS 643.
- Odebírat pitnou vodu z veřejného vodovodu, který je ve vlastnictví SmVaK Ostrava, a.s., na základě smlouvy č. 383/97 ze dne 13.5. 1997. Číslo odběrného místa 4470017. Vodoměr se nachází na č.p. 1629 a slouží pouze č.p. 1629.
- Odvádět dešťovou a splaškovou vodu do veřejné kanalizace na základě smlouvy č. 383/97 ze dne 13.5.1997, uzavřenou s SmVaK Ostrava, a.s., a vlastníkem domu, statutárním městem Karviná.
- Odebírat zemní plyn na základě individuálních
- Odebírat elektrickou energii z veřejných rozvodů hlavního rozvaděče, umístěného na budově na základě smlouvy č. 32112 ze dne 31.5. 1993 se SME Ostrava, a.s. – nyní ČEZ, a.s., (mimo domácnosti – individuální přihlášky)
- Sjednán odvoz odpadků na základě obecně závazné statutárního města Karviné, která je v souladu se zákonem č. 185/2001 Sb.
- Vlastníci jednotek v domě č.p. 1629/19 na ul. Závodní v Karviné – Novém Městě, mají právo v souvislosti s příjmem televizního signálu přijímat televizní signál ze společné televizní antény a anténního zesilovače, které jsou umístěny na domě č.p. 1628 a jsou společné pro domy č.p. 1626, 1627, 1628, 1629 a č.p. 1630.
- Vlastníci jednotek v domě č.p. 1629/19 na ul. Závodní v Karviné – Novém Městě se zavazují, v souvislosti s příjmem televizního signálu, přispívat na provoz, údržbu a opravy společné



televizní antény a anténního zesilovače. Společná televizní anténa a anténní zesilovač jsou společné pro domy č.p. 1626, 1627, 1628, 1629 a č.p. 1630 a jsou umístěné na domě č.p. 1628.

- Vlastníci jednotek v domě č.p. 1629/19 na ul. Závodní v Karviné – Novém Městě se zavazují přispívat na opravy a údržbu svodů a žlabů, které jsou společné pro domy č.p. 1628 a 1629, 1629 a 1630.
- Vlastníci jednotek v domě č.p. 1629/19 na ul. Závodní v Karviné - Novém Městě, v souvislosti s dodávkou a zásobování teplem a teplou užitkovou vodou berou na vědomí své povinnosti, které jim vyplývají ze zákona č.458/2001 Sb., a to zejména:
  - umožnit zásobování teplem a teplou užitkovou vodou prostřednictvím sekundárních rozvodů tepla a teplé užitkové vody,
  - umožnit přístup do objektu za účelem kontroly, oprav, údržby zařízení ústředního topení a teplé užitkové vody,
  - zabezpečit odpovídající ochranu, aby nedošlo k poškození rozvodů a zařízení ústředního topení a teplé užitkové vody
  - nesmí jakkoliv svévolně manipulovat s rozvodem a se zařízením ústředního topení a teplé užitkové vody,
  - zabezpečit odpovídající ochranu majetku, zabránit svévolné manipulaci a v případě zjištění jakékoliv poruchy neprodleně hlásit majiteli,
  - všechny případné opravy a údržbu domovních rozvodů ve vlastnictví vlastníků jednotek předem konzultovat s majitelem sekundárních rozvodů,
  - obdobně postupovat při převodu vlastnictví
- Vlastníci jednotek v domě č.p. 1629/19 na ul. Závodní v Karviné – Novém Městě se zavazují umožnit dodávku tepla a teplé užitkové vody prostřednictvím sekundárních rozvodů vnitřních a domovních rozvodů pro domy č.p. 1627, 1628, 1629, 1630, 1631, 1632, 1633, 1634, 1635, 1636, 1637 a č.p. 1638 a respektovat energetický zákon.
- Vlastník každé jednotky je oprávněn užívat společné části domu a pozemků tak, aby tím nebránil v užívání vlastníků ostatních jednotek.
- Ve smyslu ustanovení § 151 odstavec 1 Občanského zákoníku vzniká ve prospěch firmy Veolia Energie ČR, a. s., se sídlem Ostrava, 28. října 3337/7, Moravská Ostrava, PSČ 702 00, IČ 451 93 410 věčné břemeno ze zákona č. 458/2000 Sb. v rozsahu ustanovení § 76 odstavec 5 písmeno b), c), e), § 77 odstavec 6 a § 87 odstavec 6.
- Z právních úkonů týkajících se společné věci, jsou vlastníci jednotek oprávněni a povinni v poměru odpovídajícím velikosti spoluvlastnických podílů.
- Veškerá dostupná majetková a projektová dokumentace domu je uložena u níže uvedeného správce a vlastníci jednotek mají právo do těchto dokladů nahlížet.
- V souvislosti s údržbou, opravami a rekonstrukcí všech kanalizačních a vodovodních přípojek, které přísluší, ve smyslu platného zákona o vodovodech a kanalizacích, k domu č.p. 1629/19 a které vedou přílehlými pozemky jiného vlastníka, jsou vlastníci jednotek domu povinni požádat vlastníka dotčených pozemků o vstup na předmětné pozemky

Prodávající prohlašuje, že na předmětu převodu neváznou žádné dluhy, že předmět převodu není zatížen žádnými zástavními právy, věcnými břemeny nebo jinými omezeními vlastnických práv, vyjma výše uvedených.

Kupující prohlašuje, že je mu znám faktický i právní stav předmětu převodu ke dni uzavření této smlouvy a v tomto stavu jej do svého vlastnictví přijímá.

## **V.**

### **Výhrada zpětné koupě**

Smluvní strany se výslovně dohodly na vedlejším ujednání při této smlouvě spočívajícím ve výhradě zpětné koupě. Prodávající prodává předmět převodu s výhradou, že má právo žádat vrácení předmětu koupě, vrátí-li kupujícímu zaplacenou kupní cenu, tedy kupní cenu sjednanou v čl. III. této smlouvy. Toto právo zpětné koupě může prodávající uplatnit zejména v případě, že kupující a ostatní uživatelé jednotky, která je předmětem převodu dle této smlouvy, hrubým způsobem porušují pravidla řádného užívání této jednotky a společných částí domu.

Výhradu zpětné koupě může prodávající uplatnit do 5 let od právních účinků vkladu práv podle této smlouvy do katastru nemovitostí, a to formou písemné žádosti zaslané kupujícímu. V případě, že tak prodávající neučiní, výhrada zpětné koupě zaniká. Kupující je oprávněn po zániku výhrady zpětné koupě k předmětu převodu požádat prodávajícího o vystavení písemného potvrzení o zániku výhrady zpětné koupě a požádat o výmaz z katastru nemovitostí. Veškeré náklady související s výmazem výhrady zpětné koupě z katastru nemovitostí hradí prodávající.

Výhrada zpětné koupě se sjednává jako právo věcné a vznikne vkladem do katastru nemovitostí. Výhrada zpětné koupě zavazuje i dědice.

V případě, že prodávající uplatní výhradu zpětné koupě, zašle kupujícímu písemnou žádost společně s návrhem kupní smlouvy, kterou se kupující zavazuje podepsat do 30 dnů ode dne jejího doručení. Kupní cena bude uhrazena prodávajícím (městem) do 30 dnů od podpisu předmětné kupní smlouvy všemi účastníky a to na účet kupujícího, který je povinen doplnit do zaslaného návrhu kupní smlouvy. Podrobnosti ohledně vrácení předmětu převodu prodávajícímu po uplatnění výhrady zpětné koupě budou řešeny v zaslané kupní smlouvě.

Pro případ využití výhrady zpětné koupě kupující nemá právo požadovat vůči prodávajícímu náhradu žádných nákladů spojených s úpravou či změnou předmětu převodu podle této smlouvy, ani protihodnotu toho, o co se zvýšila hodnota tohoto předmětu převodu, a dále ani mimořádný náklad na zachování předmětu převodu.

Kupující se zavazuje zaplatit prodávajícímu smluvní pokutu ve výši 200,-Kč za každý den prodlení se splněním své povinnosti podepsat zaslanou kupní smlouvu ve lhůtě 30 dnů ode dne doručení písemné žádosti prodávajícího, jejíž přílohou bude kupní smlouva.

Zaplacením uvedené smluvní pokuty není dotčeno právo města na případnou náhradu škody. Smluvní pokuta je splatná ve lhůtě 15 dnů ode dne doručení výzvy k zaplacení smluvní pokuty. Závazek splnit povinnost, jejíž plnění je zajištěno smluvní pokutou, trvá i po zaplacení této smluvní pokuty.

## **VI.**

### **Nabytí vlastnického práva**

Kupující nabude vlastnické právo k předmětu převodu vkladem vlastnického práva do katastru nemovitostí u Katastrálního úřadu pro Moravskoslezský kraj, katastrální pracoviště Karviná. Do té doby jsou smluvní strany svými projevy vůle vyjádřenými touto smlouvou vázány.

Smluvní strany se dohodly, že návrh na zahájení řízení o povolení vkladu práva vlastnického do katastru nemovitostí podá prodávající 1. dne měsíce následujícího po měsíci, v němž kupující uhradí kupní cenu uvedenou v čl. III. této smlouvy. Správní poplatek za tento vklad uhradí prodávající.

Pro případ, že katastrální úřad návrh na vklad vlastnického práva pravomocně zamítne, se smluvní strany dohodly, že nabytím právní moci takového zamítavého rozhodnutí katastrálního úřadu se smlouva od počátku ruší a smluvní strany jsou si povinny vrátit vzájemná plnění.

## **VII.**

### **Ostatní ujednání**

Statutární město Karviná je povinným subjektem dle zákona č. 340/2015 Sb., o registru smluv, v platném znění. Smluvní strany se dohodly, že povinnosti dle tohoto zákona v souvislosti s uveřejněním smlouvy zajistí statutární město Karviná.

Smluvní strany souhlasí s uveřejněním v registru smluv dle zákona č. 340/2015 Sb., o registru smluv, v platném znění.

Smluvní strany souhlasí s tím, že v registru smluv bude zveřejněn celý rozsah smlouvy, včetně osobních údajů, a to na dobu neurčitou.

Smlouva nabývá účinnosti dnem zveřejnění v registru smluv.

Strany smlouvy se dohodly na tom, že tato smlouva je uzavřena okamžikem podpisu obou smluvních stran, přičemž rozhodující je datum pozdějšího podpisu

Kupující podpisem této smlouvy potvrzuje, že mu při podpisu kupní smlouvy byla prodávajícím předána ověřená kopie Průkazu energetické náročnosti budovy ze dne 24.06.2013, zpracovaného v souladu se zákonem č. 406/2000 Sb., o hospodaření energií, ve znění pozdějších předpisů.

Přílohu č. 1 k této smlouvě tvoří půdorysy všech podlaží v domě č. p. 1629. Přílohou č. 2 k této smlouvě jsou Pravidla pro správu společných částí domu a určení správce.

Před uzavřením této kupní smlouvy byl vyhotoven popis technického stavu předmětu převodu, který tvoří Přílohu č. 3 této smlouvy.

Právní vztahy touto smlouvou neupravené se řídí obecně závaznými právními předpisy, zejména zákonem č. 89/2012 Sb., občanským zákoníkem v platném znění.

Smluvní strany se dohodly, že veškeré písemnosti související s touto smlouvou jim budou doručovány na adresu uvedenou v záhlaví této smlouvy, nesdělí-li jedna smluvní strana druhé smluvní straně písemně jinou adresu pro doručování písemností. Smluvní strany se dále dohodly pro případ, že kupující zmaří doručení písemností zasílaných prostřednictvím držitele poštovní licence tím, že prodávajícímu neoznámí změnu adresy pro doručování písemností, tato se bude považovat za doručenu třetím pracovním dnem po odeslání.

Náklady spojené s vyhotovením kupní smlouvy nese prodávající.

Tato kupní smlouva byla vyhotovena ve 3 stejnopisech, z nichž 1 stejnopis obdrží prodávající, 1 stejnopis kupující a jeden stejnopis bude použit pro potřeby vkladu do katastru nemovitostí.

Obě smluvní strany konstatují, že ve smlouvě nejsou žádná slova opravována, přepisována či vepisována. Smluvní strany této smlouvy shodně prohlašují, že si tuto kupní smlouvu před jejím podpisem řádně přečetly, že byla uzavřena po vzájemném projednání, podle jejich pravé vůle, určitě, vážně a srozumitelně, nikoliv v tísní za nápadně nevýhodných podmínek. Obě smluvní strany potvrzují správnost a autentičnost této smlouvy svými podpisy.

Karviná dne

Karviná dne

Prodávající:

Kupující:

.....

.....

za statutární město Karviná  
Ing. Helena Bogoczová, MPA  
vedoucí Odboru majetkového  
Magistrátu města Karviné

*(jméno a příjmení)*

## Příloha

---

### Příloha č. 1 k usnesení

Předpokládáme, bez znalostí podrobných informací, že náklady na akci budou činit cca 27 mil. Kč včetně DPH. Upřesnění finančních nákladů na realizaci stavby „Lávka přes řeku Olši - přeshraniční propojení Karviné a Hažlachy“ bude známo až po zadání veřejné zakázky na projektovou dokumentaci a inženýrskou činnost a veřejné zakázky na realizaci stavby. Konečná cena bude známa až po ukončení realizace.

## Příloha Příloha č. 2. k usnesení ZM Karviné č.472

### Příloha č. 2 k usnesení

Návrh na provedení rozpočtových opatření  
údaje v Kč

text	zdroje	výdaje
------	--------	--------

Uvolnění části neúčelové rozpočtové rezervy vázané ve finančním vypořádání statutárního města Karviné na rozpočtovou akci - Lávka přes řeku Olši v Karviné-Loukách.

8 Financování		
811 Krátkodobé financování	2 000 000,00	
221 Pozemní komunikace		
221 Akce - Lávka přes řeku Olši v Karviné-Loukách		2 000 000,00
<b>Celková výše navržených změn rozpočtu</b>	<b>2 000 000,00</b>	<b>2 000 000,00</b>

## Příloha

Příloha č. 1 k usnesení

# KUPNÍ SMLOUVA

č. Příloha

(dále též „Smlouva“)

o převodu nemovitosti uzavřena podle § 2079 a násl. zákona č. 89/2012 Sb., občanský zákoník, mezi smluvními stranami:

Prodávající:

**Statutární město Karviná**

adresa: Fryštátská 72/1, Karviná-Fryštát, PSČ 733 24

IČ: 00297534

DIČ: CZ00297534

zastoupené: Ing. Janem Wolfem, primátorem města  
k podpisu oprávněna na základě pověření ze dne 4.1.2021:

bankovní spojení: Česká spořitelna, a.s.

číslo účtu: 19-1721542349/0800

(dále též „Prodávající“)

a

Kupující:

**Správa železnic, státní organizace**

sídlo: Praha 1 - Nové Město, Dlážděná 1003/7, PSČ 11000

IČ: 709 94 234

DIČ: CZ70994234

Spisová značka OR: A 48384 vedená u Městského soudu v Praze

**Korespondenční adresa:**

Správa železnic, státní organizace, Stavební správa východ, Nerudova 1, 779 00 Olomouc

(dále též „Kupující“)

### I.

1. Prodávající je výlučným vlastníkem pozemku parc. č. 2204/3 v katastrálním území Staré Město u Karviné, který je zapsán na příslušném listu vlastnictví č. 10001 vedeném Katastrálním úřadem pro Moravskoslezský kraj, Katastrální pracoviště Karviná.
2. Prodávající prohlašuje, že nepozbyl vlastnické právo ke shora uvedené nemovitosti převodem na jinou osobu nebo jiným způsobem, který by nebyl patrný z výpisu z katastru nemovitostí a je tedy oprávněn k tomuto právnímu jednání. Prodávající dále prohlašuje, že v den uzavření této Smlouvy není s Prodávajícím, jako účastníkem, vedeno žádné takové řízení, které by se jakýmkoli způsobem dotýkalo nebo mohlo dotknout předmětné nemovitě věci, tedy zejména řízení exekuční či insolvenční.

### II.

1. Prodávající touto Smlouvou prodává Kupujícímu a Kupující od Prodávajícího kupuje část pozemku parc. č. 2204/3 v katastrálním území Staré Město u Karviné o výměře 43 m<sup>2</sup>, která dosud není zapsána v katastru nemovitostí a geometrickým plánem pro rozdělení pozemků číslo 1879-65b/2020 ze dne 9. 7. 2020 (dále též „**Geometrický plán**“) je **nově** označena jako pozemek parc. č. 2204/8 v k.ú. Staré Město u Karviné (dále též „**Předmět koupě**“).
2. Kupující kupuje Předmět koupě včetně jeho součástí a příslušenství, to vše v rozsahu a stavu, v jakém je popsán ve znaleckém posudku č. 2464 – 42 / 2020, který vyhotovil soudní znalec v oboru ekonomika a stavebnictví pan [REDAKCE] dne 21.10.2020 (dále též „**Znalecký posudek**“).
3. Smlouva je uzavírána pro účely majetkoprávního vypořádání stavby dráhy o názvu „**Optimalizace trati Český Těšín - Dětmarovice**“. Pokud nebude zahájeno uskutečňování účelu převodu do 3 let od uzavření Smlouvy, má Prodávající právo na vrácení převedených práv.
4. Kupující byl prodávajícím seznámen se skutečností, že na předmětu koupě se nachází část břehu koryta toku situovaného na pozemku p. č. 644/2 v k.ú. Staré Město u Karviné. Z tohoto důvodu se kupující zavazuje, že do stávajícího břehu koryta toku na pozemku p. č. 2204/8 nebude nijak stavebně zasahovat.
5. Prodávající podpisem této Smlouvy vyslovuje souhlas s rozdělením pozemku parc. č. 2204/3 v k. ú. Staré Město u Karviné, jak je navrženo v Geometrickém plánu.
6. Prodávající u příslušného stavebního úřadu podá žádost o vydání rozhodnutí o dělení předmětného pozemku.

### III.

1. V souladu s ustanovením § 3b odst. 1 písm. b) zákona č. 416/2009 Sb., o urychlení výstavby dopravní, vodní a energetické infrastruktury a infrastruktury elektronických komunikací, se kupní cena sjednává ve výši ceny obvyklé stanovené znaleckým posudkem vynásobené koeficientem 1,15.
2. Znaleckým posudkem dle zákona č. 151/1997 Sb., o oceňování majetku, byla stanovena cena ve výši 4780,-Kč bez DPH. Po vynásobení koeficientem 1,15 a zaokrouhlení činí kupní cena celkem 5500,- Kč bez DPH.
3. Prodávající touto Smlouvou prodává Kupujícímu Předmět koupě za celkovou kupní cenu sjednanou podle odstavce 1 tohoto článku ve výši 5500,-Kč bez DPH (dále též „**Kupní cena**“). Ke kupní ceně bude připočtena DPH ve výši stanovené platnými a účinnými právními předpisy k okamžiku uskutečnění zdanitelného plnění
4. Kupující Předmět koupě za dohodnutou Kupní cenu kupuje.

### IV.

1. Kupní cenu a DPH a ostatní náklady v souvislosti s uzavíranou Smlouvou případně vzniklé, se Kupující zavazuje uhradit Prodávajícímu na základě daňového dokladu, který Prodávající vystaví a doručí Kupujícímu na korespondenční adresu uvedenou v záhlaví Smlouvy bez zbytečného odkladu poté, kdy mu bude ze strany příslušného katastrálního úřadu doručeno vyrozumění o tom, že byl povolen vklad do katastru nemovitostí. Daňový doklad bude splatný do 60 dnů ode dne jeho doručení Kupujícímu. Daňový doklad bude obsahovat číslo této Smlouvy a název stavby, jak je uveden v článku II. odst. 3 Smlouvy.
2. Bude-li úplata dle této Smlouvy hrazena převodem na účet Prodávajícího, je možno ji uhradit pouze převodem na účet uvedený v záhlaví Smlouvy. V případě požadavku Prodávajícího na změnu bankovního účtu je Prodávající povinen doručit Kupujícímu žádost o změnu buď prostřednictvím datové schránky Kupujícího s využitím datové schránky Prodávajícího, nebo v listinné formě s úředně ověřeným podpisem Prodávajícího nebo jeho statutárního zástupce. Změna bankovního spojení je pak účinná dnem uzavření dodatku ke Smlouvě. Uvedení jiného účtu v daňovém dokladu než toho, jež je uveden v záhlaví této Smlouvy nebo jejích dodatcích, je důvodem pro vrácení daňového dokladu.

### V.



1. Prodávající prohlašuje, že na Předmětu koupě neváznou žádné dluhy, věcná břemena, zástavní práva ani jiné právní povinnosti, které by bránily převodu vlastnického práva na Kupujícího nebo které by bránily Kupujícímu v jeho řádném užívání a které nejsou patrné z výpisu z katastru nemovitostí. V případě, že se toto tvrzení ukáže být nepravdivým, je Kupující oprávněn od této Smlouvy odstoupit a smluvní strany se zavazují vrátit si plnění případně již vzájemně poskytnutá dle této Smlouvy.
2. V případě, že příslušný katastrální úřad zamítne vklad vlastnického práva dle této Smlouvy, zavazují se smluvní strany učinit všechna právní jednání nezbytná k řádnému převodu vlastnického práva k Předmětu koupě včetně podání bezvadného návrhu na zahájení řízení o povolení vkladu vlastnického práva. Smluvní strany se takto zavazují, že v případě potřeby zejména podají nový návrh na zahájení řízení o povolení vkladu vlastnického práva, případně i uzavřou novou smlouvu tak, aby napravily případné nedostatky zjištěné katastrálním úřadem.
3. V případě, že i přes opatření učiněná dle předchozího odstavce příslušný katastrální úřad zamítne vklad vlastnického práva dle této Smlouvy nebo v případě, že některá ze smluvních stran nesplní svoji povinnost uvedenou v předchozím odstavci, je kterákoli ze smluvních stran oprávněna od této Smlouvy odstoupit a smluvní strany se zavazují vrátit si plnění případně již vzájemně poskytnutá dle této Smlouvy.

## VI.

1. V souladu s § 16 odst. 4 zákona č. 77/1997 Sb., o státním podniku ve spojení s § 19 odst. 5 zákona č. 77/2002 Sb., nabývá Kupující Předmět koupě pro stát, tj. Českou republiku, a Kupujícímu vzniká právo s Předmětem koupě hospodařit.
2. V souladu s § 1105 zákona č. 89/2012 Sb., občanský zákoník, nabývá Česká republika Předmět koupě do vlastnictví zápisem do veřejného seznamu vedeného příslušným katastrálním úřadem.

## VII.

1. Náklady spojené s vyhotovením Smlouvy, s vyhotovením Znaleckého posudku, s vyhotovením Geometrického plánu, s podáním návrhu na zápis vkladu vlastnického práva do katastru nemovitostí a ostatní případné náklady spojené s převodem hradí Kupující.
2. Návrh na zápis vkladu vlastnického práva do katastru nemovitostí dle Smlouvy podepíše a za obě smluvní strany podá Kupující.
3. Kupující předal Prodávajícímu před podpisem této Smlouvy shora uvedený Znalecký posudek v jednom vyhotovení.

## VIII.

1. Prodávající prohlašuje, že on ani některý z předcházejících vlastníků Předmětu koupě neobdržel v posledních pěti letech dotaci z veřejných zdrojů na jeho nákup.
2. Prodávající prohlašuje, že záměr prodat Předmět koupě byl v souladu se zákonem č. \*128/2000 Sb., o obcích, zveřejněn na úřední desce a to od 1.12.2020 do 18.12.2020.
3. Prodej Předmětu koupě byl schválen Zastupitelstvem města Karviná na [...] zasedání dne [...] usnesením č. [...].
4. Veškerá korespondence mezi smluvními stranami bude zasílána doporučeně na korespondenční adresy uvedené v záhlaví této Smlouvy, ustanovení § 573 OZ se neuplatní.
5. Smluvní strany se dohodly ve smyslu ustanovení § 1740 odst. 2 a 3 OZ, že vylučují přijetí nabídky, která vyjadřuje obsah návrhu této Smlouvy jinými slovy, i přijetí nabídky s dodatkem nebo odchylkou, i když dodatek či odchylka podstatně nemění podmínky nabídky.
6. Tato Smlouva obsahuje úplné ujednání o předmětu Smlouvy a všech náležitostech, které strany měly a chtěly ve smlouvě ujednat, a které považují za důležité pro závaznost této Smlouvy. Žádný projev stran učiněný při jednání o této Smlouvě ani projev učiněný po uzavření Smlouvy nesmí být vykládán v rozporu s vyslovnými ustanoveními této Smlouvy a nezakládá žádný závazek žádné ze stran.
7. Smluvní strany vylučují použití první věty ustanovení § 558 odst. 2 OZ. Smluvní strany se dále dohodly, že obchodní zvyklosti nemají přednost před žádným ustanovením zákona.

8. Tato Smlouva je vypracována ve čtyřech (4) vyhotoveních. Dvě (2) vyhotovení jsou určena pro Kupujícího, jedno (1) vyhotovení je určeno pro Prodávajícího, zbývajících jedno (1) vyhotovení je určeno pro účely vkladového řízení u příslušného katastrálního úřadu.
9. Nedílnou součástí této Smlouvy je Geometrický plán.
10. Tato Smlouva nabývá platnosti dnem jejího podpisu poslední ze smluvních stran.
11. Protože se na tuto Smlouvu uplatní výjimka z povinnosti uveřejnění stanovená v § 3 odst. 2 písm. h) zákona č. 340/2015 Sb., o zvláštních podmínkách účinnosti některých smluv, uveřejňování těchto smluv a o registru smluv, ve znění pozdějších předpisů, nepodléhá tato Smlouva povinnosti uveřejnění v registru smluv. Tato Smlouva nabývá platnosti a účinnosti podpisem posledního z oprávněných zástupců obou smluvních stran.
12. Smluvní strany po přečtení této Smlouvy prohlašují, že souhlasí s jejím obsahem, že tato Smlouva byla sepsána na základě pravdivých údajů, vážně, určitě, srozumitelně a je projevem jejich svobodné a pravé vůle, a že nebyla uzavřena v tísní a za nápadně nevýhodných podmínek.
13. Smluvní strany potvrzují autentičnost této Smlouvy svým podpisem.

#### **Compliance doložka a etické zásady**

Smluvní strany stvrzují, že při uzavírání této Smlouvy jednaly a postupovaly čestně a transparentně a zavazují se tak jednat i při plnění této Smlouvy a veškerých činnostech s ní souvisejících. Každá ze smluvních stran se zavazuje jednat v souladu se zásadami, hodnotami a cíli compliance programů a etických hodnot druhé smluvní strany, pakliže těmito dokumenty dotčené smluvní strany disponují, a jsou uveřejněny na webových stránkách smluvních stran (společnosti).

Prodávající

Kupující

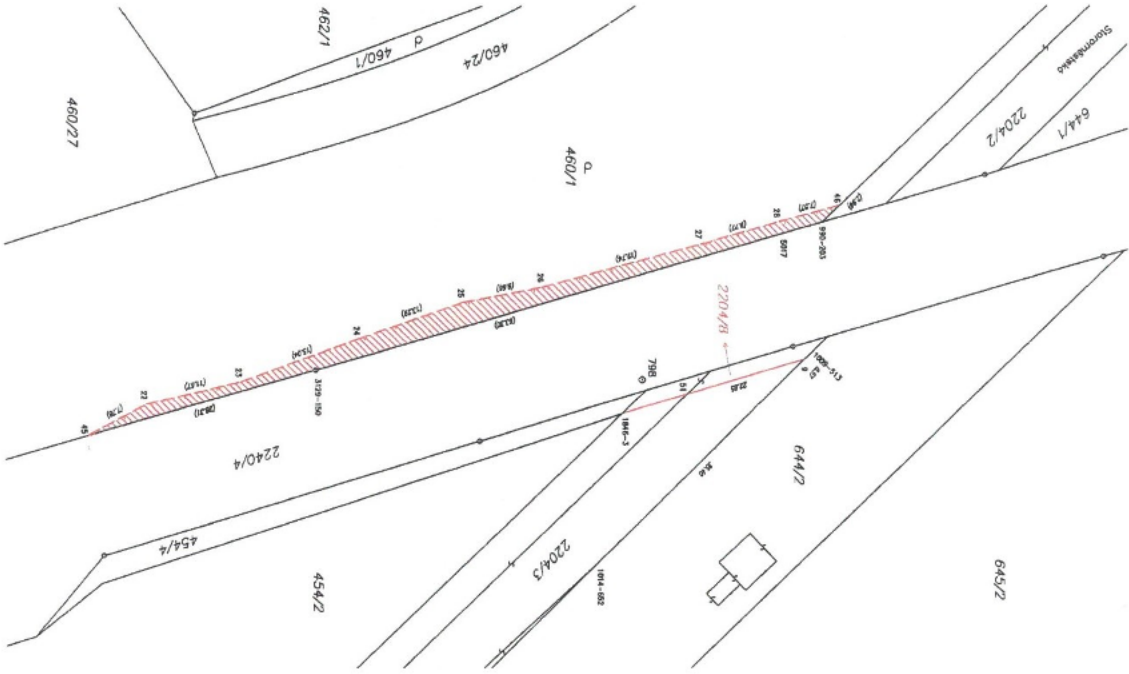
V Karviné dne

V Olomouci dne

-----  


-----  



## Příloha

### Příloha č. 1 k usnesení

#### O s v ě d ě n í

ve smyslu ustanovení § 41 zákona č. 128/2000 Sb., o obcích, zveřejněno od 15.09.2020 do 01.10.2020  
schváleno usnesením Zastupitelstva města Karviné č. .... ze dne .....

Vyhotovil: Magistrát města Karviné, Odbor majetkový, [REDAKCE]

Datum: ..... Podpis: .....

## KUPNÍ SMLOUVA

číslo SML/.../....

### Smluvní strany:

#### 1. statutární město Karviná

adresa:  
zastoupené:  
k podpisu oprávněna na základě  
pověření ze dne 04.01.2021:

Fryštátská 72/1, Karviná-Fryštát, PSČ 733 24  
Ing. Janem Wolfem, primátorem města

bankovní spojení:  
číslo účtu:  
IČ:  
DIČ:

[REDAKCE]  
Česká spořitelna, a. s.  
19-1721542349/0800  
00297534  
CZ00297534

(dále též jen „prodávající“)

a

#### 2. manželé

jméno, příjmení:  
datum narození:  
r. č.:  
bytem:

a

jméno, příjmení:  
datum narození:  
r. č.:  
bytem:

(dále oba též jen „kupující“)

uzavřely níže uvedeného dne podle ustanovení § 2079 a následujících Občanského zákoníku v platném znění (dále jen „občanský zákoník“) kupní smlouvu, která má tento obsah:

I.

1. Prodávající je vlastníkem pozemků p. č. 3638/1 o výměře 198 m<sup>2</sup> a p. č. 4002/20 o výměře 60 m<sup>2</sup> v katastrálním území Karviná-město, obec Karviná (dále též jen „nemovitosti“). Pozemky p. č. 3638/1 a p. č. 4002/20 v katastrálním území Karviná-město, obec Karviná, jsou zapsány v katastru nemovitostí u Katastrálního úřadu pro Moravskoslezský kraj, Katastrálního pracoviště Karviná (dále též jen „katastrální úřad“) na listu vlastnictví číslo 10001.

Prodávající nabyl nemovitosti do svého vlastnictví na základě nabývacích titulů zapsaného na příslušném listu vlastnictví.

## II.

1. Prodávající touto kupní smlouvou prodává (za úplaty odevzdává) kupujícím do společného jmění manželů pozemky p. č. 3638/1 o výměře 198 m<sup>2</sup> a p. č. 4002/20 o výměře 60 m<sup>2</sup> v katastrálním území Karviná-město, obec Karviná, a to včetně všech součástí a příslušenství, se všemi právy a povinnostmi s nimi spojenými a umožňuje kupujícím nabytí vlastnické právo k těmto nemovitostem za sjednanou kupní cenu uvedenou v článku III. této kupní smlouvy, a kupující tyto nemovitosti od prodávajícího za tuto kupní cenu přejímají a do společného jmění manželů kupují.

2. Prodávající prohlašuje, že na převáděných nemovitostech neváznou žádné dluhy a zástavní práva. Prodávající dále prohlašuje, že mu není známo, že by na nemovitostech vázla jiná věcná břemena než ta, která jsou uvedena v katastru nemovitostí katastrálního úřadu na příslušném listu vlastnickém.

3. O převodu nemovitostí, jak je uvedeno v této kupní smlouvě, rozhodlo Zastupitelstvo města Karviné svým usnesením číslo ..... ze dne .....

## III.

1. Kupní cena za prodej nemovitostí specifikovaných v článku II. odstavci 1. této kupní smlouvy včetně součástí a příslušenství byla stanovena dohodou ve smyslu usnesení Zastupitelstva města Karviné citovaného v článku II. odstavci 3. této kupní smlouvy a činí celkem Kč 81.030,--, slovy Osmdesátjednatísíctřicet korun českých, tj. Kč 300,--, slovy Třista korun českých, za 1 m<sup>2</sup> převáděných nemovitostí + náklady na vyhotovení znaleckého posudku č. 2020/332 zpracovaného znalcem [REDACTED] dne 21.12.2020 ve výši Kč 3.630,--, slovy Třítisícešestsetřicet korun českých.

2. Kupující se zavazují uhradit prodávajícímu celkovou kupní cenu ve výši Kč 81.030,--, slovy Osmdesátjednatísíctřicet korun českých, společně a nerozdílně na základě daňového dokladu – faktury vystavené prodávajícím na účet prodávajícího a pod variabilním symbolem uvedeným na tomto daňovém dokladu – faktuře. Kupující se zavazují uhradit prodávajícímu kupní cenu společně a nerozdílně nejpozději ke dni splatnosti uvedenému na příslušném daňovém dokladu – faktuře.

3. Smluvní strany této kupní smlouvy se dohodly, že prodávající je oprávněn od této kupní smlouvy odstoupit, neuhradí-li kupující prodávajícímu kupní cenu v plné výši ve stanoveném termínu.

## IV.

1. Návrh na zahájení řízení o povolení vkladu vlastnického práva podle této kupní smlouvy do katastru nemovitostí podá prodávající do 10 pracovních dnů od zaplacení plné výše kupní ceny, jak je uvedeno v článku III. této kupní smlouvy. Správní poplatek z návrhu na tento vklad uhradí kupující.

2. Do doby provedení vkladu vlastnictví podle této kupní smlouvy jsou obě strany svými projevy vůle vázány a zavazují se bez souhlasu druhé strany nepřevést nemovitosti na třetí osobu, ani je jakkoliv nezátížit nebo nesjednat práva k nim pro třetí osobu.

3. Smluvní strany se dohodly, že zamítne-li katastrální úřad návrh na povolení vkladu vlastnictví podle této kupní smlouvy, kupní smlouva se od počátku ruší a obě strany jsou povinny vrátit si vzájemná plnění.

## V.

1. Statutární město Karviná je povinným subjektem dle zákona č. 340/2015 Sb., o registru smluv, v platném znění. Smluvní strany se dohodly, že povinnosti dle tohoto zákona v souvislosti s uveřejněním kupní smlouvy zajistí statutární město Karviná.

2. Smluvní strany souhlasí s uveřejněním kupní smlouvy v registru smluv dle zákona č. 340/2015 Sb., o registru smluv, v platném znění.
3. Smluvní strany souhlasí s tím, že v registru smluv bude zveřejněn celý rozsah kupní smlouvy, a to na dobu neurčitou.
4. Strany kupní smlouvy se dohodly na tom, že tato kupní smlouva je uzavřena okamžikem podpisu obou smluvních stran, přičemž rozhodující je datum pozdějšího podpisu.
5. Kupní smlouva nabývá účinnosti dnem zveřejnění v registru smluv.
6. Tato kupní smlouva je vyhotovena ve 4 stejnopisech a každý má platnost originálu. Prodávající obdrží 2 vyhotovení této smlouvy, z nichž 1 přiloží k návrhu na provedení vkladu práva do katastru nemovitostí. Kupující obdrží každý 1 vyhotovení kupní smlouvy.
7. Obě smluvní strany konstatují, že ve smlouvě nejsou žádná slova opravována, přepisována nebo vepisována.
8. Smluvní strany této kupní smlouvy shodně prohlašují, že si tuto kupní smlouvu před jejím podpisem řádně přečetly, že byla uzavřena po vzájemném projednání, podle jejich pravé a svobodné vůle, určitě, vážně a srozumitelně, nikoliv v tísní a za nápadně nevýhodných podmínek.
9. Ostatní práva a povinnosti v kupní smlouvě výslovně neupravené se řídí ustanoveními obecně závazných právních předpisů, zejména občanského zákoníku v platném znění.
10. Obě smluvní strany potvrzují správnost a autentičnost této smlouvy svými podpisy.

V Karviné dne:

V Karviné dne:

Prodávající:

Kupující:

.....  


.....  


.....  




## Příloha

### Příloha č. 1 k usnesení

#### O s v ě d ě n í

ve smyslu ustanovení § 41 zákona č. 128/2000 Sb., o obcích, zveřejněno od 09.07.2020 do 28.07.2020

schváleno usnesením Zastupitelstva města Karviné č. .... ze dne .....

Vyhotovil: Magistrát města Karviné, Odbor majetkový, [REDAKCE]

Datum: 24. března 2021 Podpis:

## KUPNÍ SMLOUVA

číslo SML/0662/2021

### Smluvní strany:

#### 1. statutární město Karviná

adresa:  
zastoupené:  
k podpisu oprávněna na základě  
pověření ze dne 04.01.2021:

Fryštátská 72/1, Karviná-Fryštát, PSČ 733 24  
Ing. Janem Wolfem, primátorem města

[REDAKCE], vedoucí  
Odboru majetkového Magistrátu města Karviné  
Česká spořitelna, a. s.  
19-1721542349/0800  
00297534  
CZ00297534

bankovní spojení:  
číslo účtu:  
IČ:  
DIČ:

(dále též jen „prodávající“)

a

#### 2. pan

jméno, příjmení:  
datum narození:  
r. č.:  
bytem:

[REDAKCE]

(dále též jen „kupující“)

uzavřely níže uvedeného dne podle ustanovení § 2079 a následujících Občanského zákoníku v platném znění (dále jen „občanský zákoník“) kupní smlouvu, která má tento obsah:

#### I.

1. Proávající je vlastníkem pozemku p. č. 1782/2, druh pozemku – ostatní plocha, o výměře 641 m<sup>2</sup> v katastrálním území Karviná-město, obec Karviná. Pozemek p. č. 1782/2 v katastrálním území Karviná-město, obec Karviná, je zapsán v katastru nemovitostí u Katastrálního úřadu pro Moravskoslezský kraj, Katastrálního pracoviště Karviná (dále též jen „katastrální úřad“) na listu vlastnictví číslo 10001.

Prodávající nabyl pozemek p. č. 1782/2 v katastrálním území Karviná-město, obec Karviná, do svého vlastnictví na základě nabývacího titulu zapsaného na příslušném listu vlastnictví.

2. Geometrickým plánem č. 6118-509/2021 se z pozemku p. č. 1782/2 o výměře 641 m<sup>2</sup> oddělil pozemek p. č. 1782/4 o výměře 12 m<sup>2</sup>, vše v katastrálním území Karviná-město, obec Karviná. Geometrický plán č. 6118-509/2021 je přílohou této smlouvy a její nedílnou součástí.

## II.

1. Prodávající touto kupní smlouvou prodává (za úplaty odevzdává) kupujícímu pozemek p. č. 1782/4 o výměře 12 m<sup>2</sup> v katastrálním území Karviná-město, obec Karviná (dále též jen „nemovitost“), který vznikl oddělením z pozemku p. č. 1782/2 v katastrálním území Karviná-město, obec Karviná, jak je vyznačeno v geometrickém plánu č. 6118-509/2021, a to včetně všech součástí a příslušenství a se všemi právy a povinnostmi s ním spojenými a umožňuje kupujícímu nabýt vlastnické právo k této nemovitosti za sjednanou kupní cenu uvedenou v článku III. této kupní smlouvy a kupující tuto nemovitost od prodávajícího za tuto kupní cenu přejímá a do svého vlastnictví kupuje.

Součástí nemovitosti je část opěrné zídky z kamene, jejíž další část je umístěná na sousedním pozemku p. č. 1787/18 v katastrálním území Karviná-město, obec Karviná, ve vlastnictví jiného subjektu.

2. Prodávající prohlašuje, že na převáděné nemovitosti neváznou žádné dluhy. Prodávající dále prohlašuje, že mu není známo, že by na nemovitosti vázla jiná věcná břemena či zástavní práva než věcná práva, která jsou uvedena v katastru nemovitostí katastrálního úřadu na příslušném listu vlastnictví.

3. O převodu nemovitosti, jak je uvedeno v této kupní smlouvě, rozhodlo Zastupitelstvo města Karviné svým usnesením číslo ..... ze dne .....

## III.

1. Kupní cena za prodej nemovitosti specifikované v článku II. odstavci 1. této kupní smlouvy včetně součástí a příslušenství byla stanovena dohodou ve smyslu usnesení Zastupitelstva města Karviné citovaného v článku II. odstavci 3. této kupní smlouvy a činí celkem Kč 12.000,-, slovy Dvanácttisíc korun českých. Tato kupní cena odpovídá obvyklé ceně nemovitosti stanovené znalcem panem [REDACTED] ve znaleckém posudku číslo 03-7632-2021 ze dne 20.03.2021.

2. Kupující se zavazuje uhradit prodávajícímu celkovou kupní cenu ve výši Kč 12.000,-, slovy Dvanácttisíc korun českých, na základě daňového dokladu – faktury vystavené prodávajícím na účet prodávajícího pod variabilním symbolem uvedeným na tomto daňovém dokladu – faktuře.

3. Smluvní strany této kupní smlouvy se dohodly, že prodávající je oprávněn od této kupní smlouvy odstoupit, neuhradí-li kupující prodávajícímu kupní cenu v plné výši ve stanoveném termínu.

## IV.

1. Návrh na zahájení řízení o povolení vkladu vlastnického práva podle této kupní smlouvy do katastru nemovitostí podá prodávající do 10 pracovních dnů od zaplacení plné výše kupní ceny, jak je uvedeno v článku III. této kupní smlouvy. Správní poplatek z návrhu na tento vklad uhradí kupující.

2. Do doby provedení vkladu vlastnictví podle této kupní smlouvy jsou obě strany svými projevy vůle vázány a zavazují se bez souhlasu druhé strany nepřevést nemovitost na třetí osobu, ani ji jakkoliv nezatížit nebo nesjednat práva k ní pro třetí osobu.

3. Smluvní strany se dohodly, že zamítne-li katastrální úřad návrh na povolení vkladu vlastnictví podle této kupní smlouvy, kupní smlouva se od počátku ruší a obě strany jsou povinny vrátit si vzájemná plnění.

#### V.

1. Strany této kupní smlouvy se dohodly na tom, že tato kupní smlouva je uzavřena okamžikem podpisu obou smluvních stran, přičemž rozhodující je datum pozdějšího podpisu.

2. Tato kupní smlouva je vyhotovena ve 3 stejnopisech a každý má platnost originálu. Prodávající obdrží 2 vyhotovení této kupní smlouvy, z nichž 1 přiloží k návrhu na provedení vkladu práva do katastru nemovitostí. Kupující obdrží 1 vyhotovení kupní smlouvy.

3. Obě smluvní strany konstatují, že ve smlouvě nejsou žádná slova opravována, přepisována nebo vepisována.

4. Smluvní strany této kupní smlouvy shodně prohlašují, že si tuto smlouvu před jejím podpisem řádně přečetly, že byla uzavřena po vzájemném projednání, podle jejich pravé a svobodné vůle, určitě, vážně a srozumitelně, nikoliv v tísní a za nápadně nevýhodných podmínek.

5. Ostatní práva a povinnosti v této kupní smlouvě výslovně neupravené se řídí ustanoveními obecně závazných právních předpisů, zejména občanského zákoníku v platném znění.

6. Obě smluvní strany potvrzují správnost a autentičnost této smlouvy svými podpisy.

*Příloha: Geometrický plán č. 6118-509/2021*

V Karviné dne:

V Karviné dne:

Prodávající:

Kupující:

.....  
[redacted]  
*vedoucí Odboru majetkového  
Magistrátu města Karviné  
(oprávněna k podpisu na základě pověření)*



## Příloha

### Příloha č. 1 k usnesení

#### DOHODA O NAROVNÁNÍ

uzavřená dle § 1903 a násl. zák. č. 89/2012 Sb., občanský zákoník, v platném znění

##### 1. statutární město Karviná

se sídlem: Fryštátská 72/1, 733 24 Karviná-Fryštát  
zastoupeno: Ing. Janem Wolfem, primátorem města  
k podpisu smlouvy  
oprávněna na základě  
pověření ze dne 4.1.2021: \*\*\*\*\*, vedoucí Odboru majetkového  
Magistrátu města Karviná  
kontaktní osoba: ..... tel. .... e-mail: .....  
IČ: 00297534  
DIČ: CZ00297534  
bankovní spojení: Česká spořitelna, a.s.  
č. účtu: 27-1721542349/0800

(dále také jen „**Město**“)

##### 2. DIANA MORAVIA s.r.o.

se sídlem: č.p. 419, 671 68 Šanov  
IČ: 25571222  
zastoupená: \*\*\*\*\*, jednatelem  
zapsaná v obchodním rejstříku C 34416 vedeném u Krajského soudu v Brně

(dále také jen „**Společnost**“)

společně dále také jen „**Smluvní strany**“ nebo jednotlivě „**Smluvní strana**“ níže uvedeného dne, měsíce a roku uzavírají v následujícím znění tuto Dohodu o narovnání (dále jen jako „Dohoda“)

#### Článek 1

##### Úvodní ustanovení

1. Dne 14.12.2017 ve 12 hod proběhla ve Zlíně opakovaná dobrovolná veřejná dražba dle z. č. 26/2000 Sb., o veřejných dražbách (dále jen „Dražba“), kdy navrhovatelem této dražby byla společnost S 77 a.s., IČ: 281 22 542 (dále jen „Navrhovatel“) a dražebníkem Dražební společnost MORAVA s.r.o., IČ: 26 27 59 53 (dále jen „Dražebník“). Předmětem této dražby byl soubor nemovitých věcí zahrnující také pozemek parc. č. 1422/2 Kat. ú. Karviná – město (dále jen „Pozemek“) včetně všech jeho součástí a příslušenství, kdy předmětem této Dražby dle dražební vyhlášky bylo také parkoviště na Pozemku, jakožto jeho součást (dále jen „Parkoviště“). Společnost DIANA MORAVIA s.r.o., IČ: 255 71 222 (dále jen „Společnost“) v Dražbě vydražila předmětný Pozemek, na němž je stavba Parkoviště, a také sousední pozemky včetně stavby č.p. 1935, jiná stavba.

2. Dne 18.10.2018 byla na Magistrát města Karviné (dále jen "MMK") doručena žádost Společnosti o vydání společného stanoviska města Karviné, na základě které pojalo Statutární město Karviná (dále jen "Město") podezření, že není něco v pořádku, když cizí právnická osoba (Společnost) hodlá na Parkovišti města postavit parkovací systém s vjezdovým a výjezdovým terminálem. Po kontaktování Společnosti a prozkoumání stavu v katastru nemovitostí Město zjistilo, že před 9 měsíci proběhla Dražba, do jejíhož předmětu bylo zahrnuto i Parkoviště, jakožto součást Pozemku.

3. Město má za to, že předmětné Parkoviště je a bylo samostatnou věcí v právním smyslu, a tedy není a nikdy nebylo součástí Pozemku. Toto tvrzení opírá zejména o jeho konstrukční provedení, kdy toto Parkoviště je zhotoveno z 6 různých konstrukčních vrstev a bylo realizováno pod názvem „Parkoviště u tř. VŘSR“ v rámci investiční akce Z na základě Stavebního povolení zn. ÚPA-943/89-Lo vydaného dne 02.06.1989 Městským národním výborem v Karviné, Odborem územního plánování a architektury pro stavebníka Městský národní výbor, Odbor výstavby, Karviná. Užívání stavby Parkoviště bylo povoleno pod novým názvem „Parkoviště tř. 17. listopadu“ Kolaudačním rozhodnutím zn. ÚPA-1165/91-Lo/Do ze dne 29.10.1991, které vydal Městský úřad v Karviné, Odbor územního plánování, architektury a životního prostředí pro Investiční odbor MěÚ Karviná. Od roku 1991 je stavba parkoviště evidována v majetku Města a je rovněž zařazena v pasportu komunikací jako místní komunikace, kdy ustanovení §9/1 zákona č. 13/1997 Sb., o pozemních komunikacích, jasně stanoví, že vlastníkem místní komunikace je obec, na jejímž území se nachází. Tento jednoduchý závěr potvrdil i Ústavní soud ČR ve svém nálezu III. ÚS 2280/18 ze dne 25.6.2019. Navíc v čl. IV. odst. 1. Kupní smlouvy na prodej nemovitosti administrativní budova DOS Karviná uzavřené mezi Majetkovou, správní a delimitační unií odborových svazů a Navrhovatelem dražby uzavřené dne 29.8. 2012, bylo jasně uvedeno, že předmětem prodeje není povrch parcely č. 1422/2. Avšak Společnost má za to, že vlastníkem Parkoviště je ona, neboť ho nabyla v Dražbě v dobré víře ve smyslu §1109 zákona č. 89/2012 Sb., občanský zákoník (dále jen „NOZ“).

4. Z výše uvedeného je zřejmé, že zde existuje spor mezi Městem a Společností o vlastnictví Parkoviště, kdy však s určitostí nelze konstatovat, zda je Parkoviště samostatnou věcí, či pouhou součástí Pozemku, a dále kdy se můžeme pouze domnívat, zda v Dražbě přešlo vlastnictví Parkoviště na Společnost, či nikoliv. Dále zde možná existuje závazek Města hradit Společnosti náhradu bezdůvodného obohacení za to, že má Město stavbu Parkoviště na Pozemku Společnosti bez právního důvodu. Z tohoto důvodu se Smluvní strany dohodly na uzavření této Dohody o narovnání a vypořádání všech sporných v této Dohodě uvedených práv a povinností.

5. Smluvní strany prohlašují, že jsou k uzavření této Dohody, jakož i k plnění práv a povinností z této Dohody vyplývajících plně způsobilé, a že jim žádná zákonná překážka nebrání v jejím uzavření.

## **Článek 2** **Sporná práva a povinnosti**

1. Smluvní strany souhlasně prohlašují, že je mezi nimi ke dni podpisu této Dohody sporné vlastnictví Parkoviště z důvodů uvedených v článku 1 této Dohody a dále, že je mezi nimi sporný nárok Společnosti na náhradu bezdůvodného obohacení z titulu toho, že má Město umístěnu stavbu Parkoviště na Pozemku Společnosti bez právního důvodu.

### Článek 3 Narovnání

1. Smluvní strany se dohodly, že veškerá vzájemná práva a povinnosti související s vlastnictvím Parkoviště a vlastnictvím Pozemku, ať už sporná či nesporná, ať už v této Dohodě uvedená či neuvedená, se v plném rozsahu ruší a nahrazují se novými nespornými závazky Účastníků vymezenými v tomto článku této Dohody.

2. Smluvní strany se v rámci zrušení veškerých sporných práv a povinností souvisejících s vlastnictvím Parkoviště a vlastnictvím Pozemku, ať už uvedených či neuvedených v této Dohodě, jakož i pro účely dosažení právní jistoty budoucích vztahů dále dohodly tak, že vůči sobě nebudou po podpisu této Dohody zahajovat žádná soudní, exekuční, či jiná obdobná řízení, jejichž předmětem by bylo uplatnění práva (nároku) jedné ze Smluvních stran souvisejícího s vlastnictvím Parkoviště a vlastnictvím Pozemku, ať již v této Dohodě uvedeného nebo neuvedeného.

3. Smluvní strany souhlasně prohlašují a jedna druhou ubezpečují, že vůči sobě nevedou žádná soudní řízení, rozhodčí, či jiné arbitrážní řízení. Pokud přes toto prohlášení Smluvních stran vyjde dodatečně najevo, že Smluvní strany mezi sebou vedou jakékoliv soudní řízení, rozhodčí, či jiné arbitrážní řízení, zavazují se Smluvní strany tato řízení bez zbytečného odkladu pravomocně ukončit zpětvzetím žalob, návrhů na zahájení řízení vyslovením souhlasu se zpětvzetím návrhu (žaloby) v souladu s účelem této dohody. Ta Smluvní strana, která je v takovém řízení (sporu) žalobcem (navrhovatelem) oprávněným disponovat s předmětem řízení, zavazuje se nejpozději do 14 dnů ode dne, kdy mu Smluvní strana v opačném procesním postavení písemně sdělí, že takový spor či řízení probíhá, vzít v plném rozsahu žalobu (návrh na zahájení řízení), kterou toto řízení zahájila, zpět a současně se zavazuje po druhé Smluvní straně nepožadovat náhradu nákladů řízení.

4. Smluvní strany souhlasně prohlašují a tímto prohlášením se vzájemně ubezpečují, že žádná z nich ke dni podpisu této Dohody nepostoupila a po podpisu této Dohody ani nepostoupí jakýkoliv svůj nárok (nebo i jeho část) související s vlastnictvím Parkoviště a vlastnictvím Pozemku, ve prospěch jiné (třetí) osoby.

5. Pro případ, že se kdykoliv po podpisu této Dohody ukáže prohlášení některé Smluvní strany této Dohody obsažené v odstavcích 1 až 4 tohoto článku Dohody jako nepravdivé a Smluvní strana, která je v procesním postavení žalobce, resp. navrhovatele, neučiní bez zbytečného odkladu opatření vedoucí k pravomocnému zastavení soudního, exekučního řízení a takové řízení nebude zastaveno, anebo neučiní opatření spočívající v opětovném nabytí postoupené pohledávky, je tato Smluvní strana povinna nahradit Smluvní straně v opačném procesním postavení škodu, která jí v souvislosti s nesplněním povinnosti Smluvní strany, která je žalobcem či navrhovatelem toho kterého řízení, vznikla. Nárok na náhradu škody je splatný do deseti (10) dnů od obdržení oprávněné a řádně zdůvodněné písemné výzvy k jeho zaplacení.

6. Smluvní strany se pro dosažení účelu této Dohody výslovně dohodly a činí nesporným, že Parkoviště přešlo na základě Dražby do vlastnictví Společnosti. Město uznává vlastnické právo Společnosti k Parkovišti.

7. Smluvní strany se výslovně dohodly a činí nesporným, že Společnost ke dni uzavření této Dohody nemá vůči Městu žádné nároky z titulu bezdůvodného obohacení či náhrady škody či jiné újmy.





Příloha

Příloha č. 1 k usnesení



## Příloha

Příloha č. 2 k usnesení

### O s v ě d ě n í

ve smyslu ustanovení § 41 zákona č. 128/2000 Sb., o obcích, v platném znění, zveřejněno od – do –  
schváleno usnesením Zastupitelstva města Karviné č. .... ze dne .....

Vyhotovil: Magistrát města Karviné, Odbor majetkový, [REDAKCE]

Datum: 18. února 2021 Podpis:

## SMLOUVA O UZAVŘENÍ BUDOUCÍ DAROVACÍ SMLOUVY číslo SML/0392/2021

Smluvní strany:

### 1. statutární město Karviná

adresa:

Fryštátská 72/1, Karviná-Fryštát, PSČ 733 24

zastoupené:

Ing. Janem Wolfem, primátorem města

k podpisu oprávněna na základě  
pověření ze dne 04.01.2021:

[REDAKCE], vedoucí Odboru  
majetkového Magistrátu města Karviné

IČO:

00297534

DIČ:

CZ00297534

bankovní spojení:

Česká spořitelna, a. s.

číslo účtu:

19-1721542349/0800

(dále jen „budoucí obdarovaný“)

a

### 2. pan

jméno, příjmení:

r. č.:

bytem:

(dále jen „budoucí dárce“)

uzavřely níže uvedeného dne podle ustanovení § 1785, § 2055 a následujících Občanského zákoníku v platném znění (dále jen „občanský zákoník“) Smlouvu o uzavření budoucí darovací smlouvy (dále též jen „smlouva“), která má tento obsah:



## Část A

1. Budoucí dárce je vlastníkem pozemku p. č. 2904/8, druh pozemku – orná půda, o výměře 1.616 m<sup>2</sup> v katastrálním území Karviná-město, obec Karviná (dále též jen „pozemek“).

Uvedený pozemek je zapsán v katastru nemovitostí u Katastrálního úřadu pro Moravskoslezský kraj, Katastrálního pracoviště Karviná (dále též jen „katastrální úřad“) na listu vlastnictví číslo 10133 a budoucí dárce jej nabyl do svého vlastnictví dle nabývacího titulu uvedeného na předmětném listu vlastnictví.

2. V souladu se záměrem schváleným Zastupitelstvem města Karviné usnesením č. 277 ze dne 27.04.2020 připravuje budoucí obdarovaný využití lokality nad Vagónkou v Karviné-Hranicích pro výstavbu rodinných domů, a to vybudováním technické a dopravní infrastruktury včetně jejího napojení na stávající komunikační síť. V rámci realizace uvedeného záměru vybuduje budoucí obdarovaný mimo jiné novou pozemní komunikaci. Z důvodu, že výstavbou uvedené pozemní komunikace dojde k dotčení části pozemku p. č. 2904/8 o výměře cca 125 m<sup>2</sup> v katastrálním území Karviná-město, obec Karviná, ve vlastnictví budoucího dárce, smluvní strany této smlouvy se za účelem majetkoprávního vypořádání dohodly o převodu předmětné části pozemku, která je vyznačená v příloze č. 1 této smlouvy, formou daru do vlastnictví budoucího obdarovaného a o uzavření darovací smlouvy ve znění uvedeném v části B této smlouvy, a to ve lhůtě a za podmínek sjednaných touto smlouvou.

Specifikace označení a výměry části pozemku p. č. 2904/8 v katastrálním území Karviná-město, obec Karviná, která je předmětem budoucího darování dle této smlouvy, bude provedena na základě geometrického zaměření.

3. Smluvní strany této smlouvy se dohodly, že budoucí obdarovaný vybuduje novou pozemní komunikaci pro zpřístupnění lokality nad Vagónkou v Karviné-Hranicích, jak je vyznačeno v příloze č. 1 této smlouvy, nejpozději do 3 let ode dne uzavření této smlouvy.

5. O nabytí části pozemku p. č. 2904/8 o výměře cca 125 m<sup>2</sup> v katastrálním území Karviná-město, obec Karviná, jejíž označení a výměra budou specifikovány na základě geometrického zaměření, formou daru do vlastnictví budoucího obdarovaného a o uzavření této smlouvy rozhodlo Zastupitelstvo města Karviné svým usnesením číslo ..... ze dne .....

## Část B

# DAROVACÍ SMLOUVA

číslo SML/...../.....

Smluvní strany:


### 1. statutární město Karviná

adresa: Fryštátská 72/1, Karviná-Fryštát, PSČ 733 24  
zastoupené: .....  
k podpisu oprávněna na základě  
pověření ze dne .....: .....  
IČO: 00297534  
DIČ: CZ00297534  
bankovní spojení: Česká spořitelna, a. s.  
číslo účtu: 19-1721542349/0800

(dále jen „obdarovaný“)

a

2. pan  
jméno, příjmení:  
r. č.:  
bytem:



(dále jen „dárce“)

uzavřely níže uvedeného dne podle ustanovení § 2055 a následujících Občanského zákoníku v platném znění (dále jen „občanský zákoník“) Darovací smlouvu (dále též jen „darovací smlouva“), která má tento obsah:

### I.

1. Dárce je vlastníkem pozemku p. č. 2904/8, druh pozemku – orná půda, o výměře 1.616 m<sup>2</sup> v katastrálním území Karviná-město, obec Karviná.

Pozemek p. č. 2904/8 v katastrálním území Karviná-město, obec Karviná, je zapsán v katastru nemovitostí u Katastrálního úřadu pro Moravskoslezský kraj, Katastrálního pracoviště Karviná (dále též jen „katastrální úřad“) na listu vlastnictví číslo 10133 a dárce jej nabyl do svého vlastnictví dle nabývacího titulu uvedeného na předmětném listu vlastnictví.

2. Geometrickým plánem č. .... se z pozemku p. č. 2904/8 o výměře 1.616 m<sup>2</sup> oddělil pozemek p. č. .... o výměře ..... m<sup>2</sup>, vše v katastrálním území Karviná-město, obec Karviná (dále též jen „nemovitost“). Geometrický plán č. .... je přílohou č. 1 této darovací smlouvy a její nedílnou součástí.

3. Za účelem majetkoprávního vypořádání pozemků z důvodu umístění stavby pozemní komunikace ve vlastnictví obdarovaného se smluvní strany této darovací smlouvy dohodly o převodu pozemku p. č. .... v katastrálním území Karviná-město, obec Karviná, formou daru do vlastnictví obdarovaného.

Stavba pozemní komunikace na pozemku p. č. .... včetně součástí a příslušenství v katastrálním území Karviná-město, obec Karviná, není předmětem převodu dle této darovací smlouvy.

## **II.**

1. Dárce touto darovací smlouvou bezplatně převádí obdarovanému vlastnické právo k pozemku p. č. .... v katastrálním území Karviná-město, obec Karviná, který vznikl oddělením z pozemku p. č. 2904/8 v katastrálním území Karviná-město, obec Karviná, jak je vyznačeno v geometrickém plánu č. ...., a to se všemi právy a povinnostmi a včetně všech součástí a příslušenství, a obdarovaný tuto nemovitost jako dar do svého vlastnictví přijímá.

2. Dárce prohlašuje, že na pozemku p. č. .... v katastrálním území Karviná-město, obec Karviná, neváznou žádné dluhy, zástavní práva ani věcná břemena evidovaná v katastru nemovitostí katastrálního úřadu. Dále prohlašuje, že mu není známo, že by na této nemovitosti vážla jiná věcná práva zatěžující tuto nemovitost neuvedená v katastru nemovitostí.

3. O nabytí nemovitosti formou daru, jak je uvedeno v této darovací smlouvě, rozhodlo Zastupitelstvo města Karviné svým usnesením číslo .... ze dne .....

## **III.**

1. Návrh na zahájení řízení o povolení vkladu vlastnického práva podle této darovací smlouvy do katastru nemovitostí podá obdarovaný do 10 dnů od podpisu této darovací smlouvy oběma smluvními stranami. Správní poplatek z návrhu na tento vklad uhradí obdarovaný.

2. Do doby provedení vkladu vlastnictví podle této darovací smlouvy jsou obě strany svými projevy vůle vázány a zavazují se bez souhlasu druhé strany nepřevést nemovitost na třetí osobu, ani ji jakkoliv nezatížit nebo nesjednat práva k ní pro třetí osobu.

3. Smluvní strany se dohodly, že zamítne-li katastrální úřad návrh na povolení vkladu vlastnictví podle této darovací smlouvy, darovací smlouva se od počátku ruší.

## **IV.**

1. Smluvní strany se dohodly na tom, že tato darovací smlouva je uzavřena okamžikem podpisu obou smluvních stran, přičemž rozhodující je datum posledního podpisu.

2. Právní vztahy touto darovací smlouvou neupravené se řídí obecně závaznými právními předpisy, zejména občanským zákoníkem v platném znění.

3. Tuto darovací smlouvu lze měnit pouze vzestupně číslovanými písemnými dodatky opatřenými podpisy obou smluvních stran.

4. Tato darovací smlouva je vyhotovena ve 3 stejnopisech a každý má platnost originálu. Dárce obdrží 1 vyhotovení této darovací smlouvy a obdarovaný 2 vyhotovení darovací smlouvy, z nichž 1 přiloží k návrhu na provedení vkladu práva do katastru nemovitostí.

5. Smluvní strany této darovací smlouvy shodně prohlašují, že si tuto darovací smlouvu před jejím podpisem řádně přečetly, že byla uzavřena po vzájemném projednání, podle jejich pravé a svobodné vůle, určitě, vážně a srozumitelně, nikoliv v tísní a za nápadně nevýhodných podmínek.

6. Ostatní práva a povinnosti v darovací smlouvě výslovně neupravené se řídí ustanoveními obecně závazných právních předpisů, zejména občanského zákoníku v platném znění.

7. Obě smluvní strany potvrzují správnost a autentičnost této darovací smlouvy svými podpisy.

*Příloha č. 1 – geometrický plán č. ....*

V Karviné dne:

V Karviné dne:

Obdarovaný:

Dárce:

.....  
.....

.....  


### **Část C**

1. Budoucí obdarovaný se zavazuje nejpozději do 3 let ode dne uzavření této smlouvy vybudovat novou pozemní komunikaci pro zpřístupnění lokality nad Vagónkou v Karviné-Hranicích, jak je vyznačeno v příloze č. 1 této smlouvy.

2. Obě smluvní strany této smlouvy se dohodly o převodu části pozemku p. č. 2904/8 v katastrálním území Karviná-město, obec Karviná, jejíž označení a výměra budou specifikovány na základě provedeného geometrického zaměření, formou daru do vlastnictví budoucího obdarovaného, a to po dokončení výstavby pozemní komunikace dle odstavce 1. této části smlouvy.



3. Budoucí obdarovaný se zavazuje neprodleně, a to nejpozději do 60 dnů po dokončení výstavby pozemní komunikace dle odstavce 1. této části smlouvy, zajistit na své náklady geometrické zaměření pro oddělení části pozemku p. č. 2904/8 v katastrálním území Karviná-město, obec Karviná, která je dotčená uvedenou stavbou pozemní komunikace a je předmětem budoucího daru, a předložit budoucímu dárci příslušný geometrický plán a také doklad o povolení užívání stavby předmětné pozemní komunikace vydaný v souladu s platnými právními předpisy.

4. Smluvní strany této smlouvy se zavazují uzavřít darovací smlouvu dle části B této smlouvy nejpozději do 90 dnů ode dne doručení dokladů dle odstavce 3. části C této smlouvy budoucím obdarovaným budoucímu dárci.

5. Smluvní strany této smlouvy se dohodly, že budoucí dárcce je oprávněn od této smlouvy odstoupit v případě nesplnění závazků budoucího obdarovaného uvedených v odstavci 1. a v odstavci 3. části C této smlouvy.

6. V případě, že budoucí dárcce bude mít v úmyslu převést pozemek p. č. 2904/8 v katastrálním území Karviná-město do vlastnictví jiné osoby, zavazuje se tuto osobu před uskutečněním převodu písemně informovat o závazcích vyplývajících z této smlouvy a vyvinout maximální potřebnou součinnost pro uzavření smlouvy o uzavření budoucí darovací smlouvy za stejných podmínek mezi novým nabyvatelem předmětného pozemku a budoucím obdarovaným. V případě nesplnění povinnosti budoucího dárcce uvedené v tomto odstavci smlouvy odpovídá budoucí dárcce za škodu, která porušením této povinnosti budoucímu obdarovanému vznikne.

7. Smluvní strany se dohodly, že pokud stavba pozemní komunikace uvedená v odstavci 1. této části smlouvy nebude realizována, má budoucí obdarovaný právo od této smlouvy odstoupit. Smluvní strany se dohodly, že odstoupením od smlouvy se tato smlouva ruší ke dni doručení písemného odstoupení budoucího obdarovaného budoucímu dárci.

8. Smluvní strany této smlouvy se dohodly, že veškeré písemnosti související s touto smlouvou jim budou doručovány na adresu uvedenou v záhlaví této smlouvy, nesdělí-li jedna smluvní strana druhé smluvní straně písemně jinou adresu pro doručování písemností.

Obě smluvní strany této smlouvy se rovněž dohodly, že pokud nebude korespondence ze strany budoucího dárcce převzata, platí fikce doručení, a to posledním dnem uložení písemnosti na poště. Odmítne-li budoucí dárcce převzít písemnost, má se za to, že písemnost je doručena odmítnutím převzetí písemnosti ze strany budoucího dárcce.

9. Smluvní strany se dohodly na tom, že tato smlouva je uzavřena okamžikem podpisu obou smluvních stran, přičemž rozhodující je datum posledního podpisu.

10. Právní vztahy touto smlouvou neupravené se řídí obecně závaznými právními předpisy, zejména občanským zákoníkem v platném znění.

11. Tuto smlouvu lze měnit pouze vzestupně číslovanými písemnými dodatky opatřenými podpisy obou smluvních stran.

12. Tato smlouva je vyhotovena ve 3 stejnopisech a každý má platnost originálu. Budoucí dárcce obdrží 1 vyhotovení a budoucí obdarovaný 2 vyhotovení této smlouvy.

13. Budoucí dárce a budoucí obdarovaný shodně prohlašují, že si tuto smlouvu před jejím podpisem řádně přečetli, že byla uzavřena po vzájemném projednání, podle jejich pravé a svobodné vůle, určitě, vážně a srozumitelně, nikoliv v tísní či za nápadně nevýhodných podmínek. Obě smluvní strany potvrzují správnost a autentičnost této smlouvy svými vlastnoručními podpisy.

*Příloha č. 1 – situační výkres*

V Karviné dne:

V Karviné dne:

Budoucí obdarovaný:

Budoucí dárce:

.....  
[redacted]  
*vedoucí Odboru majetkového  
Magistrátu města Karviné  
(oprávněna k podpisu na základě pověření)*



## Příloha

Příloha č. 3 k usnesení

### O s v ě d ě n í

ve smyslu ustanovení § 41 zákona č. 128/2000 Sb., o obcích, v platném znění, zveřejněno od – do –  
schváleno usnesením Zastupitelstva města Karviné č. .... ze dne .....

Vyhotovil: Magistrát města Karviné, Odbor majetkový, [REDAKCE]

Datum: 12. března 2021 Podpis:

## SMLOUVA O UZAVŘENÍ BUDOUCÍ DAROVACÍ SMLOUVY

číslo SML/0394/2021

Smluvní strany:

### 1. statutární město Karviná

adresa:

Fryštátská 72/1, Karviná-Fryštát, PSČ 733 24

zastoupené:

Ing. Janem Wolfem, primátorem města

k podpisu oprávněna na základě  
pověření ze dne 04.01.2021:

[REDAKCE], vedoucí Odboru  
majetkového Magistrátu města Karviné

IČO:

00297534

DIČ:

CZ00297534

bankovní spojení:

Česká spořitelna, a. s.

číslo účtu:

19-1721542349/0800

(dále jen „budoucí obdarovaný“)

a

### 2. manželé

jméno, příjmení:

r. č.:

jméno, příjmení:

r. č.:

oba bytem:

a

manželé

jméno, příjmení:

r. č.:

jméno, příjmení:

r. č.:

oba bytem:

a

manželé

jméno, příjmení:

r. č.:

jméno, příjmení:

r. č.:

oba bytem:

(všichni společně dále jen „budoucí dárci“)

uzavřely níže uvedeného dne podle ustanovení § 1785, § 2055 a následujících Občanského zákoníku v platném znění (dále jen „občanský zákoník“) Smlouvu o uzavření budoucí darovací smlouvy (dále též jen „smlouva“), která má tento obsah:

## Část A

1. Budoucí dárci jsou spoluvlastníky pozemku p. č. 2904/11, druh pozemku – orná půda, o výměře 3.481 m<sup>2</sup> v katastrálním území Karviná-město, obec Karviná (dále též jen „pozemek“), a to tak, že:

- manželé [REDACTED] mají ve společném jmění manželů podíl o velikosti 1/3 na pozemku,
- manželé [REDACTED] mají ve společném jmění manželů podíl o velikosti 1/3 na pozemku,
- manželé [REDACTED] mají ve společném jmění manželů podíl o velikosti 1/3 na pozemku.

Uvedený pozemek je zapsán v katastru nemovitostí u Katastrálního úřadu pro Moravskoslezský kraj, Katastrálního pracoviště Karviná (dále též jen „katastrální úřad“) na listu vlastnictví číslo ..... a budoucí dárci jej nabyli do svého spoluvlastnictví dle nabývacího titulu uvedeného na příslušném listu vlastnictví.

2. V souladu s usnesením Zastupitelstva města Karviné č. 277 ze dne 27.04.2020 připravuje budoucí obdarovaný využití lokality nad Vagónkou v Karviné-Hranicích pro výstavbu rodinných domů. Záměrem budoucího obdarovaného je vybudovat v předmětné lokalitě novou pozemní komunikaci a inženýrské sítě – vedení vodovodu, kanalizace a elektrické energie (dále společně jen „inženýrské sítě“). Z důvodu, že výstavbou uvedené pozemní komunikace a inženýrských sítí dojde k dotčení části pozemku p. č. 2904/11 o výměře cca 260 m<sup>2</sup> v katastrálním území Karviná-město, obec Karviná, ve spoluvlastnictví budoucích dárců, smluvní strany této smlouvy se za účelem majetkoprávního vypořádání dohodly o převodu předmětné části pozemku, která je vyznačená v příloze č. 1 této smlouvy, formou daru do vlastnictví budoucího obdarovaného a o uzavření darovací smlouvy ve znění uvedeném v části B této smlouvy, a to ve lhůtě a za podmínek sjednaných touto smlouvou.

Specifikace označení a výměry části pozemku p. č. 2904/11 v katastrálním území Karviná-město, obec Karviná, která je předmětem budoucího darování dle této smlouvy, bude provedena na základě geometrického zaměření.

3. Záměrem budoucího obdarovaného je vybudovat novou pozemní komunikaci pro zpřístupnění lokality nad Vagónkou v Karviné-Hranicích, jak je vyznačeno v příloze č. 1 této smlouvy, včetně inženýrských sítí nejpozději do 3 let ode dne uzavření této smlouvy.

5. O nabytí části pozemku p. č. 2904/11 o výměře cca 260 m<sup>2</sup> v katastrálním území Karviná-město, obec Karviná, jejíž označení a výměra budou specifikovány na základě geometrického zaměření, formou daru do vlastnictví budoucího obdarovaného a o uzavření této smlouvy rozhodlo Zastupitelstvo města Karviné svým usnesením číslo ..... ze dne .....

## Část B

# DAROVACÍ SMLOUVA

číslo SML/...../.....

Smluvní strany:

### 1. statutární město Karviná

adresa: Fryštátská 72/1, Karviná-Fryštát, PSČ 733 24  
zastoupené: .....  
k podpisu oprávněna na základě  
pověření ze dne .....: .....  
IČO: 00297534  
DIČ: CZ00297534  
bankovní spojení: Česká spořitelna, a. s.  
číslo účtu: 19-1721542349/0800

(dále jen „obdarovaný“)

a

### 2. manželé

jméno, příjmení:

r. č.:

jméno, příjmení:

r. č.:

oba bytem:

a

manželé

jméno, příjmení:

r. č.:

jméno, příjmení:

r. č.:

oba bytem:

a

manželé

jméno, příjmení:

r. č.:

jméno, příjmení:

r. č.:

oba bytem:

(všichni společně dále jen „dárce“)

uzavřely níže uvedeného dne podle ustanovení § 2055 a následujících Občanského zákoníku v platném znění (dále jen „občanský zákoník“) Darovací smlouvu (dále též jen „darovací smlouva“), která má tento obsah:

## I.

1. Dárci jsou spoluvlastníky pozemku p. č. 2904/11, druh pozemku – orná půda, o výměře 3.481 m<sup>2</sup> v katastrálním území Karviná-město, obec Karviná, a to tak, že:

- manželé [REDACTED] mají ve společném jmění manželů podíl o velikosti 1/3 na tomto pozemku,
- manželé [REDACTED] mají ve společném jmění manželů podíl o velikosti 1/3 na tomto pozemku,
- manželé [REDACTED] mají ve společném jmění manželů podíl o velikosti 1/3 na tomto pozemku.

Uvedený pozemek je zapsán v katastru nemovitostí u Katastrálního úřadu pro Moravskoslezský kraj, Katastrálního pracoviště Karviná (dále též jen „katastrální úřad“) na listu vlastnictví číslo ..... a dárci jej nabyli do svého spoluvlastnictví dle nabývacího titulu uvedeného na příslušném listu vlastnictví.

2. Geometrickým plánem č. .... se z pozemku p. č. 2904/11 o výměře 3.481 m<sup>2</sup> oddělil pozemek p. č. .... o výměře ..... m<sup>2</sup>, vše v katastrálním území Karviná-město, obec Karviná (dále též jen „nemovitost“). Geometrický plán č. .... je přílohou č. 1 této darovací smlouvy a její nedílnou součástí.

3. Za účelem majetkoprávního vypořádání pozemků z důvodu umístění stavby pozemní komunikace a inženýrských sítí – vedení vodovodu, kanalizace a elektrické energie (dále společně jen „inženýrské sítě“) ve vlastnictví obdarovaného se smluvní strany této darovací smlouvy dohodly o převodu pozemku p. č. .... v katastrálním území Karviná-město, obec Karviná, formou daru do vlastnictví obdarovaného.

Stavba pozemní komunikace a inženýrské sítě na pozemku p. č. .... včetně součástí a příslušenství v katastrálním území Karviná-město, obec Karviná, nejsou předmětem převodu dle této darovací smlouvy.

## II.

1. Dárci touto darovací smlouvou bezplatně převádějí obdarovanému vlastnické právo k pozemku p. č. .... v katastrálním území Karviná-město, obec Karviná, který vznikl oddělením z pozemku p. č. 2904/11 v katastrálním území Karviná-město, obec Karviná, jak je vyznačeno v geometrickém plánu č. ...., a to se všemi právy a povinnostmi a včetně všech součástí a příslušenství, a to:

- manželé [REDACTED] k podílu o velikosti 1/3 na nemovitosti,
- manželé [REDACTED] k podílu o velikosti 1/3 na nemovitosti,
- manželé [REDACTED] k podílu o velikosti 1/3 na nemovitosti,

a obdarovaný tuto nemovitost jako dar do svého vlastnictví přijímá.



2. Dárci prohlašují, že na pozemku p. č. .... v katastrálním území Karviná-město, obec Karviná, neváznou žádné dluhy, zástavní práva ani věcná břemena vyjma těch, která jsou zapsaná v katastru nemovitostí katastrálního úřadu na příslušném listu vlastnictví.

3. O nabytí nemovitosti formou daru, jak je uvedeno v této darovací smlouvě, rozhodlo Zastupitelstvo města Karviné svým usnesením číslo ..... ze dne .....

### **III.**

1. Návrh na zahájení řízení o povolení vkladu vlastnického práva podle této darovací smlouvy do katastru nemovitostí podá obdarovaný do 10 dnů od podpisu této darovací smlouvy oběma smluvními stranami. Správní poplatek z návrhu na tento vklad uhradí obdarovaný.

2. Do doby provedení vkladu vlastnictví podle této darovací smlouvy jsou obě strany svými projevy vůle vázány a zavazují se bez souhlasu druhé strany nepřevést nemovitost na třetí osobu, ani ji jakkoliv nezatížit nebo nesjednat práva k ní pro třetí osobu.

3. Smluvní strany se dohodly, že zamítne-li katastrální úřad návrh na povolení vkladu vlastnictví podle této darovací smlouvy, darovací smlouva se od počátku ruší.

### **IV.**

1. Smluvní strany se dohodly na tom, že tato darovací smlouva je uzavřena okamžikem podpisu obou smluvních stran, přičemž rozhodující je datum posledního podpisu.

2. Právní vztahy touto darovací smlouvou neupravené se řídí obecně závaznými právními předpisy, zejména občanským zákoníkem v platném znění.

3. Tuto darovací smlouvu lze měnit pouze vzestupně číslovanými písemnými dodatky opatřenými podpisy obou smluvních stran.

4. Tato darovací smlouva je vyhotovena v 8 stejnopisech a každý má platnost originálu. Dárci obdrží každý 1 vyhotovení této darovací smlouvy a obdarovaný 2 vyhotovení darovací smlouvy, z nichž 1 přiloží k návrhu na provedení vkladu práva do katastru nemovitostí.

5. Smluvní strany této darovací smlouvy shodně prohlašují, že si tuto darovací smlouvu před jejím podpisem řádně přečetly, že byla uzavřena po vzájemném projednání, podle jejich pravé a svobodné vůle, určitě, vážně a srozumitelně, nikoliv v tísní a za nápadně nevýhodných podmínek.

6. Ostatní práva a povinnosti v darovací smlouvě výslovně neupravené se řídí ustanoveními obecně závazných právních předpisů, zejména občanského zákoníku v platném znění.

7. Obě smluvní strany potvrzují správnost a autentičnost této darovací smlouvy svými podpisy.

*Příloha č. 1 – geometrický plán č. ....*

V Karviné dne:

V Karviné dne:

Obdarovaný:

Dárci:

.....  
.....

.....  
[Redacted]

.....  
[Redacted]

.....  
[Redacted]

.....  
[Redacted]

.....  
[Redacted]

.....  
[Redacted]

## Část C

1. Záměrem budoucího obdarovaného je vybudovat nejpozději do 3 let ode dne uzavření této smlouvy novou pozemní komunikaci pro zpřístupnění lokality nad Vagónkou v Karviné-Hranicích, jak je vyznačeno v příloze č. 1 této smlouvy, a také inženýrské sítě – vedení vodovodu, kanalizace a elektrické energie (dále společně jen „inženýrské sítě“).

2. Obě smluvní strany této smlouvy se dohodly o převodu části pozemku p. č. 2904/11 v katastrálním území Karviná-město, obec Karviná, jejíž označení a výměra budou specifikovány na základě provedeného geometrického zaměření, formou daru do vlastnictví budoucího obdarovaného, a to po dokončení výstavby pozemní komunikace a inženýrských sítí dle odstavce 1. této části smlouvy.

3. Budoucí obdarovaný se zavazuje neprodleně, a to nejpozději do 60 dnů po dokončení výstavby pozemní komunikace a inženýrských sítí dle odstavce 1. této části smlouvy, zajistit na své náklady geometrické zaměření pro oddělení části pozemku p. č. 2904/11 v katastrálním území Karviná-město, obec Karviná, která je dotčená uvedenou stavbou pozemní komunikace včetně inženýrských sítí a je předmětem budoucího daru, a předložit budoucím dárcům příslušný geometrický plán a také doklad o povolení užívání stavby předmětné pozemní komunikace a inženýrských sítí vydaný v souladu s platnými právními předpisy.

4. Smluvní strany této smlouvy se zavazují uzavřít darovací smlouvu dle části B této smlouvy nejpozději do 90 dnů ode dne doručení dokladů dle odstavce 3. části C této smlouvy budoucím obdarovaným budoucím dárcům.

5. Smluvní strany této smlouvy se dohodly, že budoucí dárci jsou oprávněni od této smlouvy odstoupit v případě nesplnění závazků budoucího obdarovaného uvedených v odstavci 1. a v odstavci 3. části C této smlouvy.

Nesplní-li budoucí obdarovaný svůj závazek vybudovat nejpozději do 3 let ode dne uzavření této smlouvy na předmětném pozemku novou komunikaci včetně inženýrských sítí, zavazuje se pro případ oprávněného odstoupení budoucích dárců od smlouvy o uzavření budoucí darovací smlouvy dle ustanovení části C. odstavce 5. této smlouvy uvést předmětný pozemek do původního stavu, tj. odstranit veškeré stavební části, zařízení staveniště apod. a nahradit budoucím dárcům škodu, bude-li na pozemku způsobena činností budoucího obdarovaného.

6. V případě, že budoucí dárci budou mít v úmyslu převést pozemek p. č. 2904/11 v katastrálním území Karviná-město nebo jeho část do vlastnictví jiné osoby, zavazují se tuto osobu před uskutečněním převodu písemně informovat o závazcích vyplývajících z této smlouvy a vyvinout maximální potřebnou součinnost pro uzavření smlouvy o uzavření budoucí darovací smlouvy za stejných podmínek mezi novým nabyvatelem předmětného pozemku a budoucím obdarovaným.

V případě nesplnění povinnosti budoucích dárců uvedené v tomto odstavci smlouvy odpovídají budoucí dárci za škodu, která porušením této povinnosti budoucímu obdarovanému vznikne.

7. Smluvní strany se dohodly, že pokud stavba pozemní komunikace včetně inženýrských sítí, jak je uvedeno v odstavci 1. této části smlouvy, nebude realizována, má budoucí obdarovaný právo od této smlouvy odstoupit.

Smluvní strany se dohodly, že odstoupením od smlouvy se tato smlouva ruší ke dni doručení písemného odstoupení budoucího obdarovaného budoucím dárcům.

8. Smluvní strany této smlouvy se dohodly, že veškeré písemnosti související s touto smlouvou jim budou doručovány na adresu uvedenou v záhlaví této smlouvy, nesdělí-li jedna smluvní strana druhé smluvní straně písemně jinou adresu pro doručování písemností.

Obě smluvní strany této smlouvy se rovněž dohodly, že pokud nebude korespondence ze strany budoucích dárců převzata, platí fikce doručení, a to posledním dnem uložení písemnosti na poště. Odmítnou-li budoucí dárci převzít písemnost, má se za to, že písemnost je doručena odmítnutím převzetí písemnosti ze strany budoucích dárců.

9. Smluvní strany se dohodly na tom, že tato smlouva je uzavřena okamžikem podpisu obou smluvních stran, přičemž rozhodující je datum posledního podpisu.

10. Právní vztahy touto smlouvou neupravené se řídí obecně závaznými právními předpisy, zejména občanským zákoníkem v platném znění.

11. Tuto smlouvu lze měnit pouze vzestupně číslovanými písemnými dodatky opatřenými podpisy obou smluvních stran.

12. Tato smlouva je vyhotovena v 8 stejnopisech a každý má platnost originálu. Budoucí dárci obdrží každý 1 vyhotovení a budoucí obdarovaný 2 vyhotovení této smlouvy.

13. Budoucí dárci a budoucí obdarovaný shodně prohlašují, že si tuto smlouvu před jejím podpisem řádně přečetli, že byla uzavřena po vzájemném projednání, podle jejich pravé a svobodné vůle, určitě, vážně a srozumitelně, nikoliv v tísní či za nápadně nevýhodných podmínek. Obě smluvní strany potvrzují správnost a autentičnost této smlouvy svými vlastnoručními podpisy.

*Příloha č. 1 – situační výkres*

V Karviné dne:

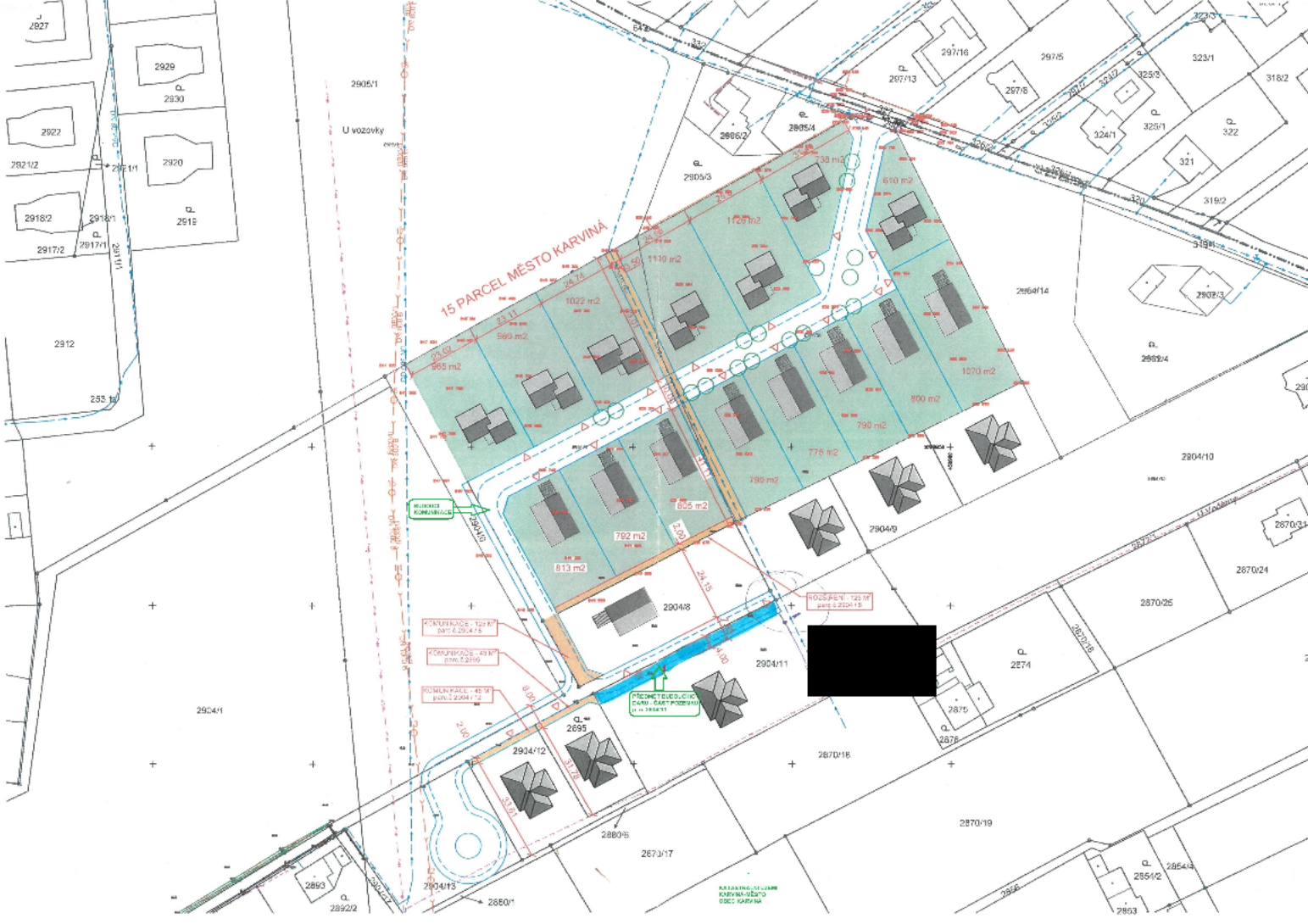
V Karviné dne:

Budoucí obdarovaný:

Budoucí dárci:

.....  
[redacted]  
*vedoucí Odboru majetkového  
Magistrátu města Karviné  
(oprávněna k podpisu na základě pověření)*

.....  
[redacted]  
.....  
[redacted]  
.....  
[redacted]  
.....  
[redacted]  
.....  
[redacted]  
.....  
[redacted]  
.....  
[redacted]



# 15 PARCEL MĚSTO KARVINA

2905/1  
U vozovky

KLIMATIZACE  
2904/10

KOMUNIKACE 120 M²  
PARC. 2904/15

KOMUNIKACE 48 M²  
PARC. 2904/15

KOMUNIKACE 45 M²  
PARC. 2904/12

PRŮMĚTLIVÉ ÚČELNÉ  
PŮDA 500 M²  
PARC. 2904/11

POUSPĚNÍ 120 M²  
PARC. 2904/15

KANCELÁŘSKÝ ÚSTAV  
KARVINA MĚSTO  
ÚŘAD KARVINA



## Příloha

Příloha č. 4 k usnesení

### O s v ě d ě n í

ve smyslu ustanovení § 41 zákona č. 128/2000 Sb., o obcích, v platném znění, zveřejněno od – do –  
schváleno usnesením Zastupitelstva města Karviné č. .... ze dne .....

Vyhotovil: Magistrát města Karviné, Odbor majetkový, [REDAKCE]

Datum: 4. března 2021 Podpis:

## SMLOUVA O UZAVŘENÍ BUDOUCÍ DAROVACÍ SMLOUVY

číslo SML/0393/2021

Smluvní strany:

### 1. statutární město Karviná

adresa:

Fryštátská 72/1, Karviná-Fryštát, PSČ 733 24

zastoupené:

Ing. Janem Wolfem, primátorem města

k podpisu oprávněna na základě  
pověření ze dne 04.01.2021:

[REDAKCE], vedoucí Odboru  
majetkového Magistrátu města Karviné

IČO:

00297534

DIČ:

CZ00297534

bankovní spojení:

Česká spořitelna, a. s.

číslo účtu:

19-1721542349/0800

(dále jen „budoucí obdarovaný“)

a

### 2. manželé

jméno, příjmení:

r. č.:

bytem:

a

jméno, příjmení:

r. č.:

bytem:

(dále jen „budoucí dárci“)

uzavřely níže uvedeného dne podle ustanovení § 1785, § 2055 a následujících Občanského zákoníku v platném znění (dále jen „občanský zákoník“) Smlouvu o uzavření budoucí darovací smlouvy (dále též jen „smlouva“), která má tento obsah:



## Část A

1. Budoucí dárci mají ve společném jmění manželů pozemky p. č. 2895, druh pozemku – zahrada, o výměře 689 m<sup>2</sup> a p. č. 2904/12 – druh pozemku – orná půda, o výměře 909 m<sup>2</sup>, oba v katastrálním území Karviná-město, obec Karviná (dále též jen „pozemky“).

Uvedené pozemky jsou zapsány v katastru nemovitostí u Katastrálního úřadu pro Moravskoslezský kraj, Katastrálního pracoviště Karviná (dále též jen „katastrální úřad“) na listu vlastnictví číslo 3613 a budoucí dárci je nabyli do společného jmění manželů dle nabývacího titulu uvedeného na předmětném listu vlastnictví.

2. V souladu s usnesením Zastupitelstva města Karviné č. 277 ze dne 27.04.2020 připravuje budoucí obdarovaný využití lokality nad Vagónkou v Karviné-Hranicích pro výstavbu rodinných domů. Záměrem budoucího obdarovaného je vybudovat v předmětné lokalitě novou pozemní komunikaci a inženýrské sítě – vedení vodovodu, kanalizace a elektrické energie (dále společně jen „inženýrské sítě“). Z důvodu, že výstavbou uvedené pozemní komunikace a inženýrských sítí dojde k dotčení části pozemku p. č. 2895 o výměře cca 43 m<sup>2</sup> a části pozemku p. č. 2904/12 o výměře cca 48 m<sup>2</sup>, oba v katastrálním území Karviná-město, obec Karviná, ve společném jmění budoucích dárců, smluvní strany této smlouvy se za účelem majetkoprávního vypořádání dohodly o převodu předmětných částí pozemků, které jsou vyznačeny v příloze č. 1 této smlouvy, formou daru do vlastnictví budoucího obdarovaného a o uzavření darovací smlouvy ve znění uvedeném v části B této smlouvy, a to ve lhůtě a za podmínek sjednaných touto smlouvou.

Specifikace označení a výměry částí pozemků p. č. 2895 a p. č. 2904/12 v katastrálním území Karviná-město, obec Karviná, jež jsou předmětem budoucího darování dle této smlouvy, bude provedena na základě geometrického zaměření.

3. Záměrem budoucího obdarovaného je vybudovat novou pozemní komunikaci pro zpřístupnění lokality nad Vagónkou v Karviné-Hranicích, jak je vyznačeno v příloze č. 1 této smlouvy, včetně inženýrských sítí nejpozději do 3 let ode dne uzavření této smlouvy.

5. O nabytí části pozemku p. č. 2895 o výměře cca 43 m<sup>2</sup> a části pozemku p. č. 2904/12 o výměře cca 48 m<sup>2</sup> v katastrálním území Karviná-město, obec Karviná, jejichž označení a výměra budou specifikovány na základě geometrického zaměření, formou daru do vlastnictví budoucího obdarovaného a o uzavření této smlouvy rozhodlo Zastupitelstvo města Karviné svým usnesením číslo ..... ze dne .....

## Část B

# DAROVACÍ SMLOUVA

číslo SML/...../.....

Smluvní strany:

### 1. statutární město Karviná

adresa: Fryštátská 72/1, Karviná-Fryštát, PSČ 733 24  
zastoupené: .....  
k podpisu oprávněna na základě  
pověření ze dne .....: .....  
IČO: 00297534  
DIČ: CZ00297534  
bankovní spojení: Česká spořitelna, a. s.  
číslo účtu: 19-1721542349/0800

(dále jen „obdarovaný“)

a

### 2. manželé

jméno, příjmení:  
r. č.:  
bytem:  
a  
jméno, příjmení:  
r. č.:  
bytem:

The donor information is redacted with two large black rectangular boxes. The first box covers the names and identification numbers of both spouses. The second box covers the addresses of both spouses.

(dále jen „dárci“)

uzavřely níže uvedeného dne podle ustanovení § 2055 a následujících Občanského zákoníku v platném znění (dále jen „občanský zákoník“) Darovací smlouvu (dále též jen „darovací smlouva“), která má tento obsah:

## I.

1. Dárci mají ve společném jmění manželů pozemky p. č. 2895, druh pozemku – zahrada, o výměře 689 m<sup>2</sup> a p. č. 2904/12 – druh pozemku – orná půda, o výměře 909 m<sup>2</sup>, oba v katastrálním území Karviná-město, obec Karviná.

Uvedené pozemky jsou zapsány v katastru nemovitostí u Katastrálního úřadu pro Moravskoslezský kraj, Katastrálního pracoviště Karviná (dále též jen „katastrální úřad“) na listu vlastnictví číslo 3613 a budoucí dárce je nabyli do společného jmění manželů dle nabývacího titulu uvedeného na předmětném listu vlastnictví.

2. Geometrickým plánem č. .... se z pozemku p. č. 2895 o výměře 689 m<sup>2</sup> oddělil pozemek p. č. .... o výměře ..... m<sup>2</sup> a z pozemku p. č. 2904/12 o výměře 909 m<sup>2</sup> se oddělil pozemek p. č. .... o výměře ..... m<sup>2</sup>, vše v katastrálním území Karviná-město, obec Karviná (oba dále též jen „nemovitosti“). Geometrický plán č. .... je přílohou č. 1 této darovací smlouvy a její nedílnou součástí.

3. Za účelem majetkoprávního vypořádání pozemků z důvodu umístění stavby pozemní komunikace a inženýrských sítí – vedení vodovodu, kanalizace a elektrické energie (dále společně jen „inženýrské sítě“) ve vlastnictví obdarovaného se smluvní strany této darovací smlouvy dohodly o převodu pozemků p. č. .... a p. č. ...., oba v katastrálním území Karviná-město, obec Karviná, formou daru do vlastnictví obdarovaného.

Stavba pozemní komunikace a inženýrských sítí na pozemcích p. č. .... a p. č. .... včetně součástí a příslušenství v katastrálním území Karviná-město, obec Karviná, nejsou předmětem převodu dle této darovací smlouvy.

## **II.**

1. Dárci touto darovací smlouvou bezplatně převádějí obdarovanému vlastnické právo k pozemku p. č. ...., který vznikl oddělením z pozemku p. č. 2895, a k pozemku p. č. ...., který vznikl oddělením z pozemku p. č. 2904/12, oba v katastrálním území Karviná-město, obec Karviná, jak je vyznačeno v geometrickém plánu č. ...., a to se všemi právy a povinnostmi a včetně všech součástí a příslušenství, a obdarovaný tyto nemovitosti jako dar do svého vlastnictví přijímá.

2. Dárci prohlašují, že na pozemcích p. č. .... a p. č. ...., oba v katastrálním území Karviná-město, obec Karviná, neváznou žádné dluhy, zástavní práva ani věcná břemena vyjma věcného břemene zapsaného v katastru nemovitostí u katastrálního úřadu na příslušném listu vlastnictví.

3. O nabytí nemovitostí formou daru, jak je uvedeno v této darovací smlouvě, rozhodlo Zastupitelstvo města Karviné svým usnesením číslo ..... ze dne .....

## **III.**

1. Návrh na zahájení řízení o povolení vkladu vlastnického práva podle této darovací smlouvy do katastru nemovitostí podá obdarovaný do 10 dnů od podpisu této darovací smlouvy oběma smluvními stranami. Správní poplatek z návrhu na tento vklad uhradí obdarovaný.

2. Do doby provedení vkladu vlastnictví podle této darovací smlouvy jsou obě strany svými projevy vůle vázány a zavazují se bez souhlasu druhé strany nepřevést nemovitosti na třetí osobu, ani je jakkoliv nezatížit nebo nesjednat práva k nim pro třetí osobu.

3. Smluvní strany se dohodly, že zamítne-li katastrální úřad návrh na povolení vkladu vlastnictví podle této darovací smlouvy, darovací smlouva se od počátku ruší.

## **IV.**

1. Smluvní strany se dohodly na tom, že tato darovací smlouva je uzavřena okamžikem podpisu obou smluvních stran, přičemž rozhodující je datum posledního podpisu.

2. Právní vztahy touto darovací smlouvou neupravené se řídí obecně závaznými právními předpisy, zejména občanským zákoníkem v platném znění.

3. Tuto darovací smlouvu lze měnit pouze vzestupně číslovanými písemnými dodatky opatřenými podpisy obou smluvních stran.

4. Tato darovací smlouva je vyhotovena ve 4 stejnopisech a každý má platnost originálu. Dárci obdrží 2 vyhotovení této darovací smlouvy a obdarovaný rovněž 2 vyhotovení darovací smlouvy, z nichž 1 přiloží k návrhu na provedení vkladu práva do katastru nemovitostí.

5. Smluvní strany této darovací smlouvy shodně prohlašují, že si tuto darovací smlouvu před jejím podpisem řádně přečetly, že byla uzavřena po vzájemném projednání, podle jejich pravé a svobodné vůle, určitě, vážně a srozumitelně, nikoliv v tísní a za nápadně nevýhodných podmínek.

6. Ostatní práva a povinnosti v darovací smlouvě výslovně neupravené se řídí ustanoveními obecně závazných právních předpisů, zejména občanského zákoníku v platném znění.

7. Obě smluvní strany potvrzují správnost a autentičnost této darovací smlouvy svými podpisy.

*Příloha č. 1 – geometrický plán č. ....*

V Karviné dne:

V Karviné dne:

Obdarovaný:

Dárci:

.....  
.....

.....  


.....  


### Část C

1. Záměrem budoucího obdarovaného je vybudovat nejpozději do 3 let ode dne uzavření této smlouvy novou pozemní komunikaci pro zpřístupnění lokality nad Vagónkou v Karviné-Hranicích, jak je vyznačeno v příloze č. 1 této smlouvy, a také inženýrské sítě – vedení vodovodu, kanalizace a elektrické energie (dále společně jen „inženýrské sítě“).

2. Obě smluvní strany této smlouvy se dohodly o převodu části pozemku p. č. 2895 a části pozemku p. č. 2904/12, oba v katastrálním území Karviná-město, obec Karviná, jejichž označení a výměra budou specifikovány na základě provedeného geometrického zaměření, formou daru do vlastnictví budoucího obdarovaného, a to po dokončení výstavby pozemní komunikace a inženýrských sítí dle odstavce 1. této části smlouvy.

3. Budoucí obdarovaný se zavazuje neprodleně, a to nejpozději do 60 dnů po dokončení výstavby pozemní komunikace a inženýrských sítí dle odstavce 1. této části smlouvy, zajistit na své náklady geometrické zaměření pro oddělení částí pozemků p. č. 2895 a p. č. 2904/12 v katastrálním území Karviná-město, obec Karviná, které jsou dotčeny uvedenou stavbou pozemní komunikace včetně inženýrských sítí a jsou předmětem budoucího daru, a předložit budoucím dárcům příslušný geometrický plán a také doklad o povolení užívání stavby předmětné pozemní komunikace a inženýrských sítí vydaný v souladu s platnými právními předpisy.

4. Smluvní strany této smlouvy se zavazují uzavřít darovací smlouvu dle části B této smlouvy nejpozději do 90 dnů ode dne doručení dokladů dle odstavce 3. části C této smlouvy budoucím obdarovaným budoucím dárcům.

5. Smluvní strany této smlouvy se dohodly, že budoucí dárci jsou oprávněni od této smlouvy odstoupit v případě nesplnění závazků budoucího obdarovaného uvedených v odstavci 1. a v odstavci 3. části C této smlouvy.

6. V případě, že budoucí dárci budou mít v úmyslu převést pozemky p. č. 2895 a p. č. 2904/12, oba v katastrálním území Karviná-město, nebo jeden z těchto pozemků do vlastnictví jiné osoby, zavazují se tuto osobu před uskutečněním převodu písemně informovat o závazcích vyplývajících z této smlouvy a vyvinout maximální potřebnou součinnost pro uzavření smlouvy o uzavření budoucí darovací smlouvy za stejných podmínek mezi novým nabyvatelem předmětných pozemků a budoucím obdarovaným. V případě nesplnění povinnosti budoucích dárců uvedené v tomto odstavci smlouvy odpovídají budoucí dárci za škodu, která porušením této povinnosti budoucímu obdarovanému vznikne.

7. Smluvní strany se dohodly, že pokud stavba pozemní komunikace včetně inženýrských sítí, jak je uvedeno v odstavci 1. této části smlouvy, nebude realizována, má budoucí obdarovaný právo od této smlouvy odstoupit.

Smluvní strany se dohodly, že odstoupením od smlouvy se tato smlouva ruší ke dni doručení písemného odstoupení budoucího obdarovaného budoucím dárcům.

8. Smluvní strany této smlouvy se dohodly, že veškeré písemnosti související s touto smlouvou jim budou doručovány na adresu uvedenou v záhlaví této smlouvy, nesdělí-li jedna smluvní strana druhé smluvní straně písemně jinou adresu pro doručování písemností.

Obě smluvní strany této smlouvy se rovněž dohodly, že pokud nebude korespondence ze strany budoucích dárců převzata, platí fikce doručení, a to posledním dnem uložení písemnosti na poště. Odmítnou-li budoucí dárci převzít písemnost, má se za to, že písemnost je doručena odmítnutím převzetí písemnosti ze strany budoucích dárců.

9. Smluvní strany se dohodly na tom, že tato smlouva je uzavřena okamžikem podpisu obou smluvních stran, přičemž rozhodující je datum posledního podpisu.

10. Právní vztahy touto smlouvou neupravené se řídí obecně závaznými právními předpisy, zejména občanským zákoníkem v platném znění.

11. Tuto smlouvu lze měnit pouze vzestupně číslovanými písemnými dodatky opatřenými podpisy obou smluvních stran.

12. Tato smlouva je vyhotovena ve 4 stejnopisech a každý má platnost originálu. Budoucí dárci obdrží 2 vyhotovení a budoucí obdarovaný rovněž 2 vyhotovení této smlouvy.

13. Budoucí dárci a budoucí obdarovaný shodně prohlašují, že si tuto smlouvu před jejím podpisem řádně přečetli, že byla uzavřena po vzájemném projednání, podle jejich pravé a svobodné vůle, určitě, vážně a srozumitelně, nikoliv v tísní či za nápadně nevýhodných podmínek. Obě smluvní strany potvrzují správnost a autentičnost této smlouvy svými vlastnoručními podpisy.

*Příloha č. 1 – situační výkres*

V Karviné dne:

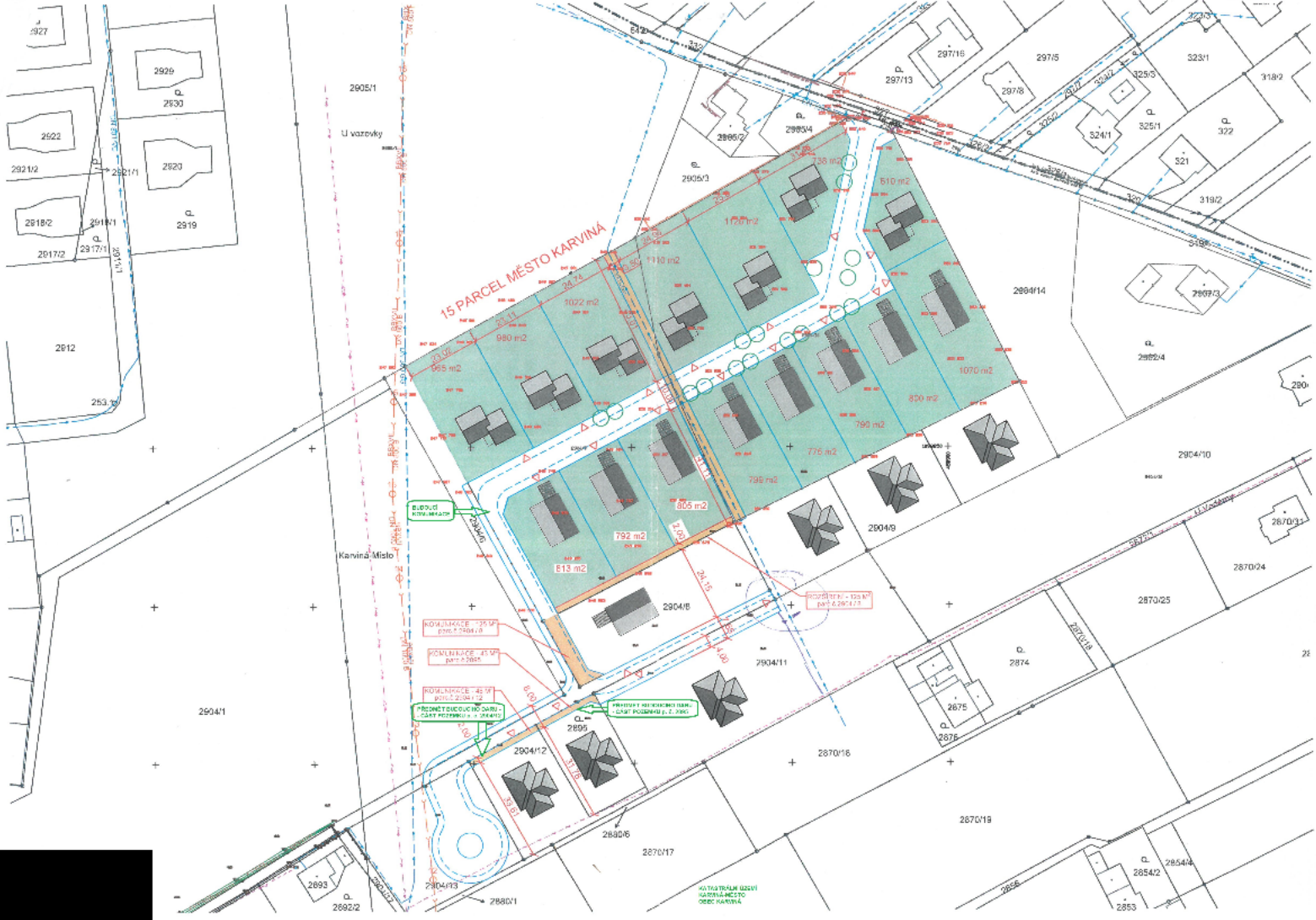
V Karviné dne:

Budoucí obdarovaný:

Budoucí dárci:

.....  
[redacted]  
*vedoucí Odboru majetkového  
Magistrátu města Karviné  
(oprávněna k podpisu na základě pověření)*

.....  
[redacted]  
.....  
[redacted]



**15 PARCEL MESTO KARVINA**

- NOVÁ KANALIZÁCIA 45 VP  
par. č. 2904/13
- NOVÁ KANALIZÁCIA 45 VP  
par. č. 2904/12
- NOVÁ KANALIZÁCIA 45 VP  
par. č. 2904/11
- NOVÁ KANALIZÁCIA 45 VP  
par. č. 2904/10

PRÍKLAD ZODPOROVANIE  
KANALIZÁCIA 45 VP

PRÍKLAD ZODPOROVANIE  
KANALIZÁCIA 45 VP

40/15/15 TRAM. ÚSEK  
KARVINA MESTO  
OBEC KARVINA

2905/1

U vozovky

Karvina Mesto

2904/1

2904/2

2904/3

2904/4

2904/5

2904/6

2904/7

2904/8

2904/9

2904/10

2904/11

2904/12

2904/13

2904/14

2904/15

2905/1

2905/2

2905/3

2905/4

2905/5

2905/6

2905/7

2905/8

2905/9

2905/10

2912

2917/2

2918/2

2921/2

2922

2926

2930

2919

2917/1

2918/1

2921/1

2927

29713

29716

29718

29719

29720

29721

29722

29723

29724

29725

29726

29727

29728

29729

29730

29731

29732

29733

29734

29735

29715

29717

29718

29719

29720

29721

29722

29723

29724

29725

29726

29727

29728

29729

29730

29731

29732

29733

29734

3182

3183

3184

3185

3186

3187

3188

3189

3190

3191

3192

3193

3194

3195

3196

3197

3198

3199

3200

3201

3202

3203

3204

3205

3206

3207

3208

3209

3210

3211

3212

3213

3214

3215

3216

3217

3218

3219

3220

3221

3222

3223

3224

3225

3226

3227

3228

3229

3230

3231

3232

3233

3234

3235

3236

3237

3238

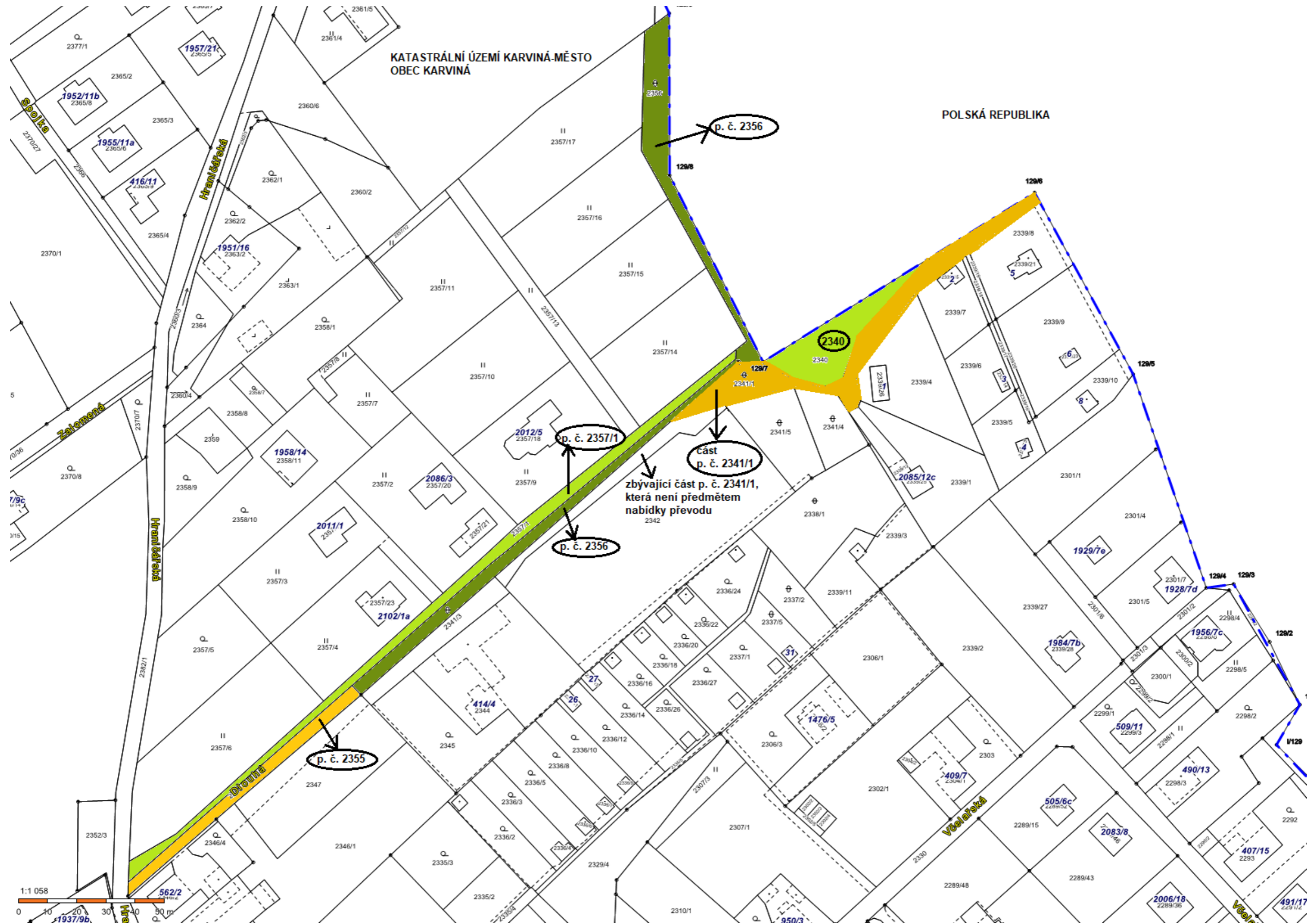
28

28



Příloha

Příloha č. 1 k usnesení



Příloha

Příloha č. 2 k usnesení

