








Legenda

-  Parcely KN
-  Parcely KN v majetku města







Plochy v majetku města

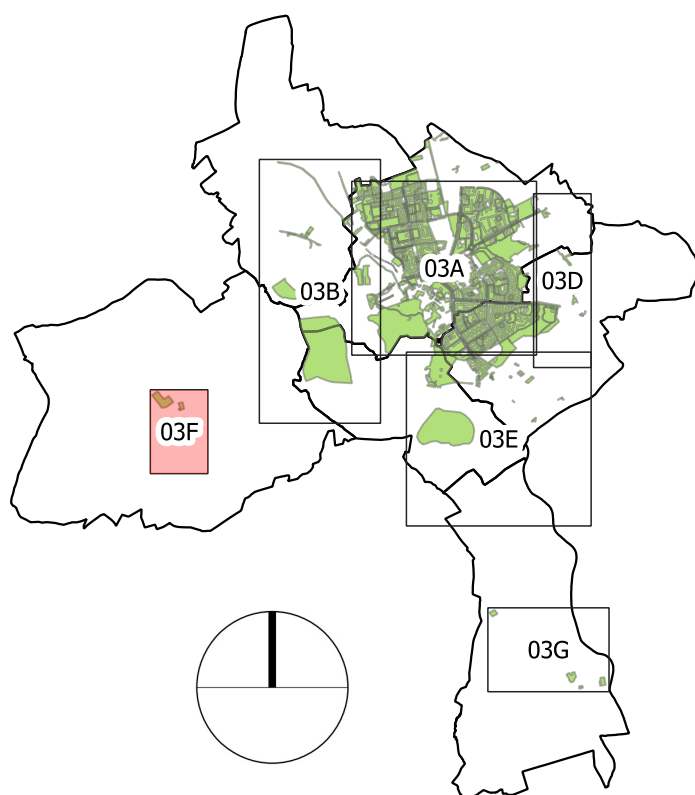
-  Ano
-  Částečně
-  Ne

Míra stability plochy

-  Nestabilní
-  Stabilní

Index NDVI (rok 2020 - průměr)

-  ≤ 0.3
-  0.3 - 0.4
-  0.4 - 0.5
-  0.5 - 0.6
-  0.6 - 0.7
-  > 0.7



STRATEGICKÉ DOKUMENTY STATUTÁRNÍHO
MĚSTA KARVINÁ
CZ.03.4.74/0.0/0.0/ 17_080/0009841



Evropská unie
Evropský sociální fond
Operační program Zaměstnanost

KONCEPCE ZELENĚ

ANALYTICKÁ ČÁST

Problémový výkres
Část F

Atregia

Datum:	04/2021	Autorizační razítko:
Stupeň:	strategie	
Měřítko:	1 : 5 000	
Číslo zakázky:	511/2020	
Formát:	1x A4	
Číslo výkresu:	Číslo paré:	
03F		