






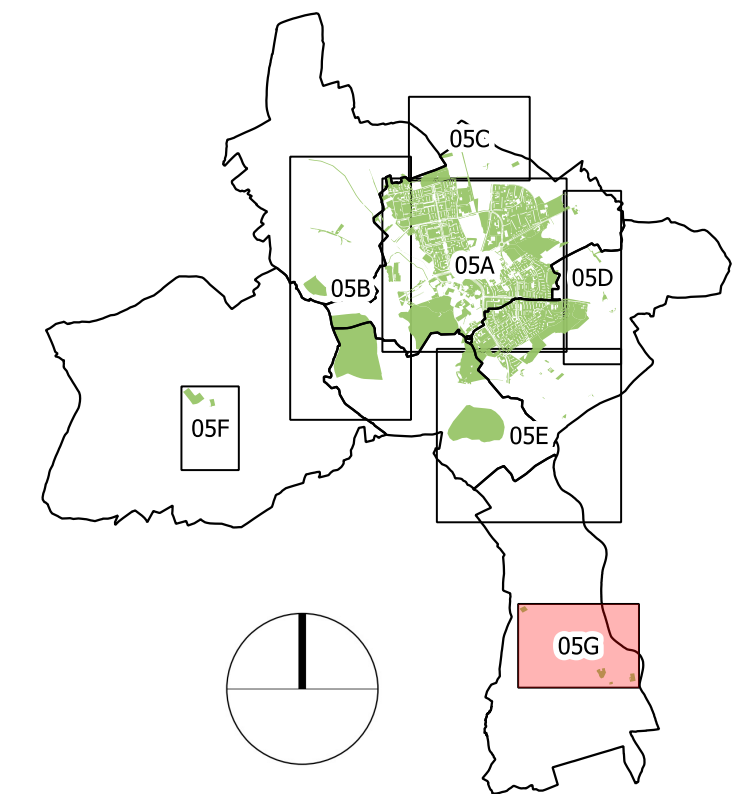



Legenda

-  Hranice katastrálního území
-  Parcely KN
- Návrh úprav**
-  Bez potřeby
-  Rekonstrukce vegetačních prvků
-  Není v majetku města
- Priorita**
-  3
-  5



STRATEGICKÉ DOKUMENTY STATUTÁRNÍHO
MĚSTA KARVINÁ
CZ.03.4.74/0.0/0.0/ 17_080/0009841

 Evropská unie
Evropský sociální fond
Operační program Zaměstnanost

KONCEPCE ZELENĚ

NÁVRHOVÁ ČÁST

Návrh obnovy a prostorového uspořádání
Část G

Atregia

Datum:	06/2021	Autorizační razítko:
Stupeň:	strategie	
Měřítko:	1 : 5 000	
Číslo zakázky:	511/2020	
Formát:	3x A4	
Číslo výkresu:	Číslo paré:	
	05G	