






Legenda

-  Hranice katastrálního území
-  Parcely KN

Rozdělení ploch na etapy dle priority

-  1. etapa 2022 - 2026
-  2. etapa 2027 - 2031
-  3. etapa 2032 - 2040

STRATEGICKÉ DOKUMENTY STATUTÁRNÍHO
MĚSTA KARVINÁ
CZ.03.4.74/0.0/0.0/ 17_080/0009841



Evropská unie
Evropský sociální fond
Operační program Zaměstnanost

KONCEPCE ZELENĚ

NÁVRHOVÁ ČÁST

Etapizace navrhovaných opatření
Část D



Datum:	06/2021	Autorizační razítko:
Stupeň:	strategie	
Měřítko:	1 : 5 000	
Číslo zakázky:	511/2020	
Formát:	2x A4	
Číslo výkresu:	Číslo paré:	
	06D	