

## Usnesení

23. řádné zasedání Zastupitelstva města Karviné, konané dne 06.12.2021

Zastupitelstvo města Karviná po projednání všech předložených materiálů přijímá toto usnesení:

---

**556 Schválení ověřovatelů zápisu 23. zasedání Zastupitelstva města Karviné konaného dne 06.12.2021**

---

Zastupitelstvo města Karviné

**schválilo**

ověřovatele zápisu 23. zasedání Zastupitelstva města Karviné konaného dne 06.12.2021, a to: paní Zdeňku Kuczovou a Mgr. Aleše Hujíka.

---

**557 Schválení programu 23. zasedání Zastupitelstva města Karviné konaného dne 06.12.2021**

---

Zastupitelstvo města Karviné

**schválilo**

program 23. zasedání Zastupitelstva města Karviné konaného dne 06.12.2021, včetně těchto změn:  
stažené materiály:

Bod programu č. 18-OM-Bezúplatný převod pozemků - ČR ÚZSVM.

---

**558 Adaptační strategie na změnu klimatu statutárního města Karviná**

---

Zastupitelstvo města Karviné

**schválilo**

Adaptační strategii na změnu klimatu statutárního města Karviná, ve znění uvedeném v příloze č. 1 k tomuto usnesení.

---

**559 Kotlíkové dotace v programovém období 2021 - 2027**

---

Zastupitelstvo města Karviné

**rozhodlo**

poskytnout příspěvek z rozpočtu statutárního města Karviné ke kotlíkové dotaci v programovém období 2021 - 2027, 4. výzva, ve výši Kč 10.000,-- každému úspěšnému žadateli.

---

**560 Poskytnutí finančních příspěvků z rozpočtu statutárního města Karviné na podporu individuální bytové výstavby**

---

Zastupitelstvo města Karviné

**rozhodlo**

uzavřít smlouvu o poskytnutí finančního příspěvku s manželí Lukášem (nar. \*\*\*\*\*) a Uršulou (nar. \*\*\*\*\*) Žvákovými, oba bytem \*\*\*\*\* , ve znění uvedeném v příloze č. 1 k tomuto usnesení, na základě které bude žadateli poskytnut finanční příspěvek ve výši Kč 150.000,-- (slovy: Jednostopadesáttisíc korun českých) na podporu individuální bytové výstavby. Podmínkou pro vyplacení příspěvku bude zápis stavby rodinného domu do katastru nemovitostí, ke kterému musí dojít nejpozději do 31.12.2023.

Zastupitelstvo města Karviné

**rozhodlo**

uzavřít smlouvu o poskytnutí finančního příspěvku s manželí Pavlem (nar. \*\*\*\*\*) a \*\*\*\*\* Klárou (nar. \*\*\*\*\*) Pluhařovými, oba bytem \*\*\*\*\* , ve znění uvedeném v příloze č. 2 k tomuto usnesení, na základě které bude žadateli poskytnut finanční příspěvek ve výši Kč 150.000,-- (slovy: Jednostopadesáttisíc korun českých) na podporu individuální bytové výstavby. Podmínkou pro vyplacení příspěvku bude zápis stavby rodinného

domu do katastru nemovitostí, ke kterému musí dojít nejpozději do 31.12.2023.

Zastupitelstvo města Karviné

**rozhodlo**

uzavřít smlouvu o poskytnutí finančního příspěvku s panem Jiřím Curzydlem (nar. \*\*\*\*\*), bytem \*\*\*\*\* , ve znění uvedeném v příloze č. 3 k tomuto usnesení, na základě které bude žadateli poskytnut finanční příspěvek ve výši Kč 150.000,-- (slovy: Jednostopadesáttisíc korun českých) na podporu individuální bytové výstavby. Podmínkou pro vyplacení příspěvku bude zápis stavby rodinného domu do katastru nemovitostí, ke kterému musí dojít nejpozději do 31.12.2023.

Zastupitelstvo města Karviné

**rozhodlo**

uzavřít smlouvu o poskytnutí finančního příspěvku s panem Markem Bobálem (nar. \*\*\*\*\*), bytem \*\*\*\*\* , a paní \*\*\*\*\* Michaelou Polákovou (nar. \*\*\*\*\*), bytem \*\*\*\*\* , ve znění uvedeném v příloze č. 4 k tomuto usnesení, na základě které bude žadateli poskytnut finanční příspěvek ve výši Kč 150.000,-- (slovy: Jednostopadesáttisíc korun českých) na podporu individuální bytové výstavby. Podmínkou pro vyplacení příspěvku bude zápis stavby rodinného domu do katastru nemovitostí, ke kterému musí dojít nejpozději do 31.12.2023.

Zastupitelstvo města Karviné

**rozhodlo**

uzavřít smlouvu o poskytnutí finančního příspěvku s panem Pavlem Trojanem (nar. \*\*\*\*\*), bytem \*\*\*\*\* , ve znění uvedeném v příloze č. 5 k tomuto usnesení, na základě které bude žadateli poskytnut finanční příspěvek ve výši Kč 150.000,-- (slovy: Jednostopadesáttisíc korun českých) na podporu individuální bytové výstavby. Podmínkou pro vyplacení příspěvku bude zápis stavby rodinného domu do katastru nemovitostí, ke kterému musí dojít nejpozději do 31.12.2023.

Zastupitelstvo města Karviné

**rozhodlo**

uzavřít smlouvu o poskytnutí finančního příspěvku s panem Michalem Roudenským (nar. \*\*\*\*\*) a paní Janou Fabiánovou (nar. \*\*\*\*\*), oba bytem \*\*\*\*\* , ve znění uvedeném v příloze č. 6 k tomuto usnesení, na základě které bude žadateli poskytnut finanční příspěvek ve výši Kč 150.000,-- (slovy: Jednostopadesáttisíc korun českých) na podporu individuální bytové výstavby.

Zastupitelstvo města Karviné

**rozhodlo**

uzavřít smlouvu o poskytnutí finančního příspěvku s manželi \*\*\*\*\* Milanem (nar. \*\*\*\*\*) a Ivanou (nar. \*\*\*\*\*) Kuboškovými, oba bytem \*\*\*\*\* , ve znění uvedeném v příloze č. 7 k tomuto usnesení, na základě které bude žadateli poskytnut finanční příspěvek ve výši Kč 150.000,-- (slovy: Jednostopadesáttisíc korun českých) na podporu individuální bytové výstavby.

Zastupitelstvo města Karviné

**rozhodlo**

uzavřít smlouvu o poskytnutí finančního příspěvku s manželi \*\*\*\*\* Tomášem (nar. \*\*\*\*\*) a Alenou (nar. \*\*\*\*\*) Cimalovými, oba bytem \*\*\*\*\* , ve znění uvedeném v příloze č. 8 k tomuto usnesení, na základě které bude žadateli poskytnut finanční příspěvek ve výši Kč 150.000,-- (slovy: Jednostopadesáttisíc korun českých) na podporu individuální bytové výstavby.

Zastupitelstvo města Karviné

**rozhodlo**

uzavřít smlouvu o poskytnutí finančního příspěvku s manželi Petrem (nar. \*\*\*\*\*) a Hedvikou (nar. \*\*\*\*\*) Chromickými, oba bytem \*\*\*\*\* , ve znění uvedeném v příloze č. 9 k tomuto usnesení, na základě které bude žadateli poskytnut finanční příspěvek ve výši Kč 150.000,-- (slovy: Jednostopadesáttisíc korun



českých) na podporu individuální bytové výstavby. Podmínkou pro vyplacení příspěvku bude zápis stavby rodinného domu do katastru nemovitostí, ke kterému musí dojít nejpozději do 31.12.2023.

Zastupitelstvo města Karviné

**rozhodlo**

uzavřít smlouvu o poskytnutí finančního příspěvku s manželi Pavlem (nar. \*\*\*\*\*) a \*\*\*\*\*) Danou (nar. \*\*\*\*\*) Zajícovými, oba bytem \*\*\*\*\*, ve znění uvedeném v příloze č. 10 k tomuto usnesení, na základě které bude žadateli poskytnut finanční příspěvek ve výši Kč 150.000,-- (slovy: Jednostopadesát tisíc korun českých) na podporu individuální bytové výstavby. Podmínkou pro vyplacení příspěvku bude zápis stavby rodinného domu do katastru nemovitostí, ke kterému musí dojít nejpozději do 31.12.2023.

Zastupitelstvo města Karviné

**rozhodlo**

uzavřít smlouvu o poskytnutí finančního příspěvku s panem \*\*\*\*\*) Michalem Benešem (nar. \*\*\*\*\*), bytem \*\*\*\*\*, ve znění uvedeném v příloze č. 11 k tomuto usnesení, na základě které bude žadateli poskytnut finanční příspěvek ve výši Kč 150.000,-- (slovy: Jednostopadesát tisíc korun českých) na podporu individuální bytové výstavby.

---

**561 Návrh na uzavření Dodatku č. 3 ke smlouvě o poskytnutí dotace z rozpočtu města s Nemocnicí s poliklinikou Karviná-Ráj, příspěvkovou organizací**

---

Zastupitelstvo města Karviné

**rozhodlo**

uzavřít Dodatek č. 3 ke smlouvě o poskytnutí dotace z rozpočtu města s Nemocnicí s poliklinikou Karviná-Ráj, příspěvkovou organizací, se sídlem Vydmučov 399/5, Ráj, 734 01 Karviná, Doručovací číslo: 734 12, IČO 00844853, dle přílohy č. 1 k tomuto usnesení.

---

**562 Návrh na poskytnutí účelových dotací z Fondu primátora města Karviné v roce 2021**

---

Zastupitelstvo města Karviné

**rozhodlo**

poskytnout účelovou dotaci z Fondu primátora města Karviné ve výši 250.000,-- (slovy: Dvěstěpadesát tisíc korun českých), zájmovému spolku Futsal Karviná, z.s., IČ 26640147, se sídlem Sportovní 898/4, Karviná-Nové Město, 735 06, na realizaci projektu „Karvinská futsalová liga 2021-2022/ 26. ročník“ a uzavřít smlouvu o poskytnutí dotace mezi statutárním městem Karviná a výše uvedeným příjemcem, dle přílohy č. 1 tohoto usnesení.

Zastupitelstvo města Karviné

**rozhodlo**

poskytnout účelovou dotaci z Fondu primátora města Karviné ve výši Kč 400.000,-- (slovy: Čtyřistatisíc korun českých), Nadačnímu fondu Regionální fotbalové akademie Moravskoslezského kraje, IČ 05127246, se sídlem Nám. Svatopluka Čecha 518/10, 702 00 Ostrava Přívoz, na realizaci projektu „Provoz Regionální fotbalové akademie MSK“ a uzavřít smlouvu o poskytnutí dotace mezi statutárním městem Karviná a výše uvedeným příjemcem, dle přílohy č. 2 tohoto usnesení.

---

**563 Poskytnutí účelové neinvestiční dotace Slezské univerzitě v Opavě**

---

Zastupitelstvo města Karviné

**rozhodlo**

poskytnout účelovou neinvestiční dotaci z rozpočtu města příjemci - Slezské univerzitě v Opavě, IČ:47813059, se sídlem Na Rybníčku 626/1, 746 01 Opava, ve výši Kč 200.000,-- (slovy: Dvěstětisíc korun českých) na pokrytí výdajů spojených se zpracováním 3D vizualizace projektu EDEN Silesia.

Zastupitelstvo města Karviné

## rozhodlo

uzavřít Smlouvu o poskytnutí dotace z rozpočtu města ve výši ve výši Kč 200.000,-- (slovy: Dvěstětisíc korun českých) mezi statutárním městem Karviná, jako poskytovatelem a Slezskou univerzitou v Opavě, IČ:47813059, se sídlem Na Rybníčku 626/1, 746 01 Opava, jako příjemcem, a to na pokrytí na pokrytí výdajů spojených se zpracováním 3D vizualizace projektu EDEN Silesia, dle přílohy č. 1 k tomuto usnesení.

### **564 Uzavření Dodatku č. 1 ke smlouvě o poskytnutí dotace z rozpočtu Moravskoslezského kraje na projekt Rekonstrukce 3 historických domů na náměstí v Karviné**

---

Zastupitelstvo města Karviné

#### rozhodlo

uzavřít Dodatek č. 1 ke smlouvě o poskytnutí dotace z rozpočtu Moravskoslezského kraje za účelem realizace projektu "Rekonstrukce 3 historických domů na náměstí v Karviné" ve znění přílohy č. 1 tohoto usnesení.

### **565 Termíny konání schůzí RM Karviné a zasedání ZM Karviné na rok 2022**

---

Zastupitelstvo města Karviné

#### vzalo na vědomí

termíny konání schůzí RM Karviné na rok 2022 do konce volebního období dle přílohy č. 1 k tomuto usnesení.

Zastupitelstvo města Karviné

#### schválilo

termíny konání zasedání ZM Karviné na rok 2022 do konce volebního období dle přílohy č. 1 k tomuto usnesení.

### **566 Plány práce výborů Zastupitelstva města Karviné na rok 2022**

---

Zastupitelstvo města Karviné

#### schválilo

plány práce výborů Zastupitelstva města Karviné na rok 2022.

### **567 Poskytnutí členských příspěvků sdružením/spolkům, ve kterých je statutární město Karviná členem**

---

Zastupitelstvo města Karviné

#### rozhodlo

schválit výši členských příspěvků pro rok 2022 sdružením/spolkům, ve kterých je statutární město Karviná členem:

Sdružení historických sídel Čech, Moravy a Slezska, se sídlem Opletalova 29, Praha 1, PSČ 110 00, IČO 65992466 ve výši Kč 1,20 (slovy: Jedna koruna česká 20/100) na obyvatele,

Sdružení lázeňských míst ČR, se sídlem Palackého nám. 46/II, Třeboň, PSČ 379 01, IČO 67155197 ve výši Kč 1,50 (slovy: Jedna koruna česká 50/100) na obyvatele + Kč 10.000,-- (slovy: Desettisíc korun českých) na zajištění činnosti,

Svazek měst a obcí okresu Karviná, se sídlem Poštovní 615, Karviná-Fryštát, PSČ 733 01, IČO 75066611 ve výši Kč 5,-- (slovy: Pět korun českých) na obyvatele,

Svaz měst a obcí České republiky, se sídlem 5. května 1640/65, Praha 4, PSČ 140 00, IČO 63113074 ve výši Kč 3,-- (slovy: Tři koruny české) na obyvatele + Kč 10.000,-- (slovy: Desettisíc korun českých) pevná část členského příspěvku, a to v souladu s platnými stanovami těchto sdružení/spolků.

### **568 Mezitimní účetní závěrka statutárního města Karviná k 30.09.2021**

---

Zastupitelstvo města Karviné

## **vzalo na vědomí**

mezitimní účetní závěrku statutárního města Karviná sestavenou ke dni 30.09.2021 dle přílohy č. 1 až 4 k tomuto usnesení.

## **569 Návrh rozpočtu statutárního města Karviná na rok 2022 a střednědobého výhledu rozpočtu statutárního města Karviná na roky 2023 a 2024**

---

Zastupitelstvo města Karviné

### **schválilo**

rozpočet statutárního města Karviná na rok 2022 v celkovém objemu rozpočtových zdrojů ve výši Kč 1.191.035.900,-- (slovy:

Jednamiliardajednostodevadesátjedenmilióntřicetpěttisícdevětset korun českých),

z toho:

- celkové příjmy ve výši Kč 956.543.000,- (slovy:

Devětsetpadesátšestmiliónpětsetčtyřicettřítisíce korun českých),

- třída 8 - financování ve výši Kč 234.492.900,-- (slovy:

Dvěstětřicetčtyřimiliónyčtyřistadavedesátdvaticícedevětset korun českých)

a

celkové výdaje ve výši Kč 1.191.035.900,-- (slovy:

Jednamiliardajednostodevadesátjedenmilióntřicetpěttisícdevětset korun českých), v členění uvedeném v příloze č. 1 k tomuto usnesení.

Zastupitelstvo města Karviné

### **schválilo**

závazné ukazatele příspěvkovým organizacím na rok 2022 dle členění uvedeném v příloze č. 2 k tomuto usnesení.

Zastupitelstvo města Karviné

### **schválilo**

rozpočtové akce dle přílohy č. 3 k tomuto usnesení.

Zastupitelstvo města Karviné

### **stanovilo**

kompetenci Radě města Karviné k provádění rozpočtových opatření včetně zapojení nedočerpaných prostředků rozpočtových akcí, projektů a návrhů z předchozího roku dle § 16 zákona č. 250/2000 Sb., o rozpočtových pravidlech územních rozpočtů, ve znění pozdějších předpisů, mimo použití finančních prostředků rezervy finančního vypořádání s tím, že informace o rozpočtových opatřeních provedených Radou města Karviné budou předkládány Zastupitelstvu města Karviné při hodnocení plnění rozpočtu města.

Zastupitelstvo města Karviné

### **stanovilo**

kompetenci Radě města Karviné ke schvalování rozpočtových akcí dle předpokládaného celkového objemu výdajů nepřesahující 25 mil. Kč (bez DPH) s výjimkou pořízení nemovitých věcí.

Zastupitelstvo města Karviné

### **si vyhradilo**

rozhodnutí ve věci schválení rozpočtového výhledu statutárního města Karviná na roky 2023 a 2024 dle přílohy č. 4 k tomuto usnesení.

Zastupitelstvo města Karviné

### **schválilo**

rozpočtový výhled statutárního města Karviná na roky 2023 a 2024 dle přílohy č. 4 k tomuto usnesení.

Zastupitelstvo města Karviné

**schválilo**

Zřizovací listinu příspěvkové organizace Sociální služby Karviná, zřizované statutárním městem Karviná, dle přílohy č. 1 k tomuto usnesení, s účinností od 01.01.2022.

**571** Vyřazení dlouhodobého majetku - OKS

---

Zastupitelstvo města Karviné

**rozhodlo**

schválit provedení fyzické likvidace a vyřazení z evidence majetku a účetnictví statutárního města Karviné majetek s názvem autobusová čekárna U Domova pro matky s dětmi, Karviná-Staré Město, inventární číslo 28. Autobusová čekárna byla pořízena v roce 2007 v pořizovací ceně Kč 5.000,-- (slovy: Pěttisíc korun českých).

Zastupitelstvo města Karviné

**rozhodlo**

schválit provedení fyzické likvidace a vyřazení z evidence majetku a účetnictví statutárního města Karviné majetek s názvem autobusová čekárna ul. ČSLA u ZŠ Mendelova, Karviná-Hranice, inventární číslo 772. Autobusová čekárna byla pořízena v roce 2009 v pořizovací ceně Kč 99.471,-- (slovy: Devadesátdevěttisícčtyřístasedmdesátjedna koruna česká).

Zastupitelstvo města Karviné

**rozhodlo**

schválit provedení fyzické likvidace a vyřazení z evidence majetku a účetnictví statutárního města Karviné majetek s názvem autobusová čekárna ul. Těšínská, Karviná-Louky, inventární číslo 6. Autobusová čekárna byla pořízena v roce 1989 v pořizovací ceně Kč 7.130,-- (slovy: Sedmtisícjednotřicet korun českých).

Zastupitelstvo města Karviné

**rozhodlo**

schválit provedení fyzické likvidace a vyřazení z evidence majetku a účetnictví statutárního města Karviné majetek s názvem autobusová čekárna kombinovaná - ČSA, Karviná, inventární číslo 45. Autobusová čekárna byla pořízena v roce 1984 v pořizovací ceně Kč 4.436,-- (slovy: Čtyřtisícečtyřístřicetšest korun českých).

Zastupitelstvo města Karviné

**rozhodlo**

schválit provedení fyzické likvidace a vyřazení z evidence majetku a účetnictví statutárního města Karviné majetek s názvem autobusová čekárna ul. Polská, Karviná-Ráj, inventární číslo 20. Předmětná čekárna byla pořízena v roce 1986 v pořizovací ceně Kč 12.709,-- (slovy: Dvanácttisícsemdsetdevět korun českých).

**572** Návrh změny č. 3 Územního plánu Karviné

---

Zastupitelstvo města Karviné

**schválilo**

v souladu s ustanovením § 172 odst. 5 zákona č. 500/2004 Sb., správní řád, ve znění pozdějších předpisů, návrh rozhodnutí o námitkách uplatněných k návrhu změny č. 3 Územního plánu Karviné v rozsahu obsahu kapitoly 15 textové části odůvodnění územního plánu opatření obecné povahy změny č. 3 Územního plánu Karviné, jež je přílohou č. 2 tohoto usnesení.

Zastupitelstvo města Karviné

**vydalo**

změnu č. 3 Územního plánu Karviné formou opatření obecné povahy, jež je přílohou č. 1 a 2 tohoto usnesení, v

souladu s ustanovením § 6 odst. 5 písm. c) a za použití § 53, 54 a § 55 odst. 4 a 5 zákona č. 183/2006 Sb., o územním plánování a stavebním řádu (stavební zákon), ve znění pozdějších předpisů, a § 171 až § 174 zákona č. 500/2004 Sb., správní řád, ve znění pozdějších předpisů, po ověření, že změna územního plánu není v rozporu s politikou územního rozvoje, s územně plánovací dokumentací vydanou krajem, stanoviskem krajského úřadu a se stanovisky dotčených orgánů.

---

**573                    Obecně závazná vyhláška o stanovení obecního systému odpadového hospodářství**

---

Zastupitelstvo města Karviné

**rozhodlo**

vydat Obecně závaznou vyhlášku č. 9/2021 o stanovení obecního systému odpadového hospodářství dle přílohy č. 1 k tomuto usnesení.

---

**574                    Zásady pro hodnocení a poskytování finančních příspěvků z rozpočtu statutárního města Karviné na podporu individuální bytové výstavby**

---

Zastupitelstvo města Karviné

**rozhodlo**

vydat Zásady pro hodnocení a poskytování finančních příspěvků z rozpočtu statutárního města Karviné na podporu individuální bytové výstavby.

---

**575                    Nabídka spol. BAMKI s.r.o.**

---

Zastupitelstvo města Karviné

**rozhodlo**

nenabýt pozemky p. č. 3145/166 o výměře 2497 m<sup>2</sup>, p. č. 3145/58 o výměře 281 m<sup>2</sup>, p. č. 3145/147 o výměře 2561 m<sup>2</sup>, p. č. 3145/57 o výměře 126 m<sup>2</sup>, součástí pozemku p. č. 3145/57 je stavba bez č. p., občanská vybavenost, vše v kat. území Karviná-město, obec Karviná, do vlastnictví statutárního města Karviné za kupní cenu ve výši Kč 2.020.000,-- (slovy: Dvamilionydvacettisíc korun českých).

---

**576                    Vyřazení dlouhodobého majetku - Obnova objektu kina Centrum Karviná**

---

Zastupitelstvo města Karviné

**rozhodlo**

schválit bezúplatný převod dlouhodobého hmotného majetku odpisovaného a neodpisovaného, který je uveden v příloze č. 1 k tomuto usnesení, v celkové pořizovací hodnotě Kč 2.470.588,41 (slovy: Dvamilionychtyřistadesátisícpiňacetisícsetosmdesátosm korun českých, 41/100) na příspěvkovou organizaci Městský dům kultury Karviná, IČ 00320463.

---

**577                    Převod bývalého Zahradnictví v Karviné-Mizerově formou elektronické dražby**

---

Zastupitelstvo města Karviné

**rozhodlo**

provést opětovně elektronickou dražbu pozemku p. č. 1760/2 o výměře 251 m<sup>2</sup>, zastavěná plocha a nádvoří, jehož součástí je stavba č. p. 348 v Karviné-Mizerově, pozemku p. č. 1760/5 o výměře 296 m<sup>2</sup>, zastavěná plocha a nádvoří, jehož součástí je stavba č. p. 335 v Karviné-Mizerově a pozemku p. č. 1760/6 o výměře 285 m<sup>2</sup>, ostatní plocha, vše v kat. území Karviná-město, obec Karviná (areál bývalého Zahradnictví v Karviné-Mizerově na ul. Zahradnické) s tím, že vyvolávací cena bude činit Kč 1.900.000,-- (slovy: Jedenmiliondevětsettisíc korun českých), dle přílohy č. 1 k tomuto usnesení.

Snížena vyvolávací cena oproti ceně obvyklé, byla stanovena s přihlédnutím na dlouhodobou nemožnost prodat, nebo dlouhodobě pronajmout tyto nemovitosti a s tím související další nemalé náklady na údržbu a správcovství.

Ing. Jan Wolf, v. r.

.....

**Ing. Jan Wolf**  
**primátor**

## Příloha

Příloha č. 1 k usnesení



# Adaptační strategie na změnu klimatu statutárního města Karviná

V roce 2021 zpracoval ASITIS s.r.o.


Asitis 

1





Autoři:



Asitis 

Dokument byl připomínkován členy odborné pracovní skupiny.

Tento projekt byl podpořen grantem z Norských fondů.

Projekt „Adaptační strategie na změnu klimatu statutárního města Karviné“, registrační číslo projektu: 3194100020.



STÁTNÍ FOND  
ŽIVOTNÍHO PROSTŘEDÍ  
ČESKÉ REPUBLIKY

**Společně pro zelenou Evropu**

Tento projekt byl podpořen grantem  
z Norských fondů.

# OBSAH

<b>Analytická část</b> .....	<b>5</b>
<b>1. Úvod</b> .....	<b>6</b>
1.1 Co s sebou přináší změna klimatu?.....	6
1.2 Cíl.....	7
1.3 Pojetí strategie.....	7
1.4 Související dokumenty OSN, EU, ČR a Moravskoslezského kraje.....	7
<b>2. Očekávané změny</b> .....	<b>9</b>
2.1 Změny v teplotě, srážkách a větru.....	9
2.2 Hlavní hrozby.....	14
<b>3. Mapování a analýza zranitelnosti</b> .....	<b>18</b>
3.1 Základní pojmy.....	18
3.2 Zranitelnost města Karviná.....	20
3.3 Podrobná analýza zranitelnosti.....	25
<b>4. Dopady v jednotlivých oblastech</b> .....	<b>36</b>
4.1 Lesní hospodářství.....	36
4.2 Zemědělství.....	37
4.3 Vodní režim v krajině a vodní hospodářství.....	37
4.4 Urbanizovaná krajina.....	39
4.5 Biodiverzita a ekosystémové služby.....	40
4.6 Zdraví a hygiena.....	41
4.7 Rekreace a cestovní ruch.....	43
4.8 Doprava.....	45
4.9 Průmysl a energetika.....	46
4.10 Mimořádné události a ochrana obyvatelstva.....	48
4.11 Doplnující informace.....	49
<b>5. Metodika</b> .....	<b>51</b>
<b>Návrhová část</b> .....	<b>53</b>
<b>1. Cíl a vize Adaptační strategie na změnu klimatu statutárního města Karviná</b> .....	<b>54</b>
1.1 Cíl.....	54
1.2 Vize.....	54
<b>2. Východiska a hlavní závěry z analytické části</b> .....	<b>55</b>
2.1 Očekávané změny.....	55
2.2 Hlavní hrozby.....	56
2.3 Dopady v jednotlivých oblastech.....	57
<b>3. Hlavní závěry z ankety pro veřejnost</b> .....	<b>58</b>
<b>4. Strategické a specifické cíle</b> .....	<b>61</b>
<b>5. Navrhovaná adaptační a mitigační opatření</b> .....	<b>62</b>
5.1 Adaptační opatření.....	62
5.2 Mitigační opatření.....	64
5.3 Navrhovaná opatření.....	68
<b>Implementační část</b> .....	<b>79</b>
<b>1. Nastavení řídicí struktury</b> .....	<b>80</b>
1.1 Institucionální zabezpečení a řídicí struktura.....	80
<b>2. Rizika a předpoklady úspěšné implementace</b> .....	<b>83</b>
<b>3. Nastavení monitoringu a evaluace</b> .....	<b>86</b>
3.1 Proces evaluace Adaptační strategie.....	87
3.2 Proces aktualizace akčního plánu.....	88
3.3 Monitorovací indikátory.....	90
<b>Akční plán</b> .....	<b>92</b>
Přehled zdrojů.....	102
Seznam obrázků.....	104

# Analytická část



# 1. ÚVOD

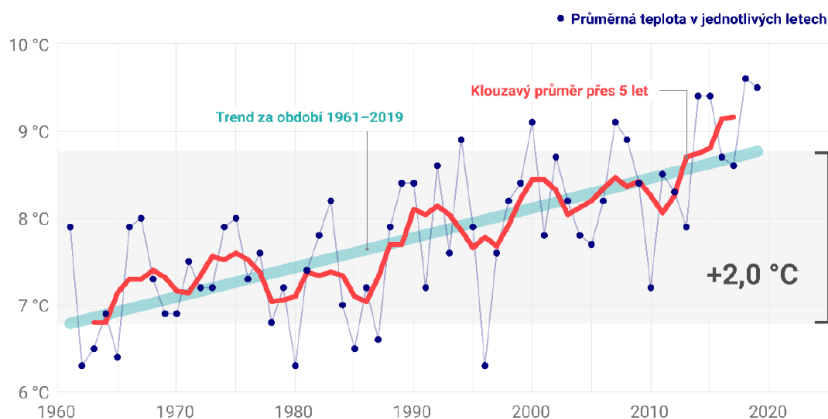
## 1.1 Co s sebou přináší změna klimatu?

Žijeme v době, kdy dochází k rychlým a zásadním změnám v životním prostředí. **Po generace zaběhlé rytmy přírody a počasí se mění**, zima již není zimou a léta se začínají podobat spíše vnitrozemským oblastem jižní Evropy. S měnícím se klimatem přichází i sucho, umírající lesy, přívalové povodně nebo vymírání ohrožených rostlin a živočichů. Změna je z významné míry způsobená lidskou činností a je v lidských silách ji omezit a připravit se na její negativní dopady.

V České republice za posledních 60 let vzrostla průměrná teplota o 2 °C, během příštích 20 let velmi pravděpodobně stoupne o další 1 °C. Hlavní problém spojený s měnícím se klimatem představují **rychle rostoucí extrémní výkyvy počasí, na které není městská infrastruktura dlouhodobě připravena.**

### PRŮMĚRNÁ ROČNÍ TEPLOTA V ČR

Teplota se od roku 1961 zvýšila o 2,0 °C.



VERZE 2020-10-23 - LICENCE CC BY 4.0  
více info na [faktaoklimatu.cz/teplota-cr](http://faktaoklimatu.cz/teplota-cr)

zdroj dat: ČHMÚ

Obr. 1: Průměrná roční teplota v ČR v letech 1960-2020. Zdroj: [www.faktaoklimatu.cz](http://www.faktaoklimatu.cz)

Většina obyvatel České republiky si uvědomuje probíhající změnu klimatu a uznává, že se jedná o následek lidské činnosti. Veřejnost si změnu spojuje s **probíhajícím nárůstem hrozeb**, jako jsou povodně, sucho, vlny horka a vymírání druhů zvířat a rostlin. Současně ale panuje i povědomí o souvislostech změny klimatu s přílivem uprchlíků, nárůstem terorismu a příchodem nových druhů nemocí. V oblasti adaptačních opatření vnímají lidé jako hlavní problémy zajištění přístupu k pitné vodě a zadržování vody v krajině.

**Městská klimatická opatření** dělíme na dva základní směry. Nástroje usilující o zmírňování budoucí změny klimatu se označují jako mitigační, zatímco nástroje připravující se na následky klimatické změny označujeme jako adaptační.

Adaptační opatření pomáhají připravit území na nevyhnutelné hospodářské, environmentální a sociální dopady již probíhajících změn. Jejich plánování a realizace je proto třeba i v případě, že dojde k realizaci opatření radikálně snižující emise skleníkových plynů. Mitigační opatření tedy pomáhají snižovat míru dopadů na území v budoucnosti a jejich realizace je proto důležitá bez ohledu na míru aktuálních dopadů.

## 1.2 Cíl

---

**Hlavním cílem této strategie je přizpůsobit město Karviná novým přírodním podmínkám vyplývajícím z měnícího se klimatu.**

*Úspěšná adaptace na změnu klimatu povede k nižšímu ohrožení lidí i přírody (nižší zranitelnost) a vyšší odolnosti vůči nepříznivým událostem (vyšší resilience). Nebude přitom ohrožena kvalita života, životní prostředí, bezpečnost obyvatel, ani ekonomický a společenský rozvoj společnosti.*

Adaptační strategie si proto dává za cíl:

- Posoudit současnou míru zranitelnosti území
- Napláňovat konkrétní opatření vedoucí k omezení zranitelnosti a posílení odolnosti
- Nastavit na úřadě postupy a procesy vedoucí k realizaci jednotlivých opatření
- Nastartovat realizaci prvních opatření včetně stanovení odpovědností a zdrojů financování

## 1.3 Pojetí strategie

---

K tvorbě strategie přistupujeme s vizí vzniku nového **praktického dokumentu**, který bude městu Karviná dlouhodobě pomáhat řídit aktivity v oblasti adaptace na změnu klimatu. Aby mohl dokument plnit svou roli v strategickém řízení města, jsou výstupy odborných analýz popsány tak, aby byl dokument **pochoitelný a přístupný** pro politiky, úředníky i veřejnost.

I proto není tato strategie několikasetstránkový dokument obsahující technické podrobnosti a detaily srozumitelné jen úzké skupině expertů. Jedná se o moderní a praktický dokument určený k pravidelnému užívání a aktualizaci.

Strategie navazuje na existující strategické dokumenty na úrovni města, ČR i EU. Výstupů bylo dosaženo víceborovým přístupem, komunikací s relevantními stakeholdery, širokou i odbornou veřejností. Klíčovými pracovními partnery byli také správci povodí, správci lesů, specialisté z oblasti moderní energetiky, smart konceptů a řešení cirkulární ekonomiky.

## 1.4 Související dokumenty OSN, EU, ČR a Moravskoslezského kraje

---

**Pařížská dohoda** pod patronací Organizace spojených národů (OSN) je hlavním dokumentem upravující mezinárodní spolupráci v oblasti změny klimatu. Jejím cílem je udržení celosvětového nárůstu teploty výrazně pod 2 °C, ideálně pod 1,5 ° a zvýšení schopnosti přizpůsobit se nepříznivým dopadům změny klimatu.

Problematika spojená se změnou klimatu je jednou z hlavních priorit Evropské Unie. Součástí **Strategie EU pro přizpůsobení se změně klimatu** (2013) jsou nástroje, které by měly zvýšit připravenost EU a zlepšit koordinaci adaptačních aktivit. Strategie obsahuje 3 hlavní cíle:

1. Zvýšit odolnost členských států EU, jejich regionálních uskupení, regionů a měst;
2. Zlepšit informovanost pro rozhodování o problematice adaptace na změnu klimatu;

3. Zvýšit odolnost klíčových zranitelných sektorů vůči negativním dopadům změny klimatu.

V současné době platný **Rámec pro oblast klimatu a energetiky do roku 2030** má za cíl snížit závislost EU na dovozu energie, často z politicky nestabilních oblastí; nahradit a modernizovat energetickou infrastrukturu a omezit zranitelnost EU vůči růstu cen. Jeho součástí jsou i následující závazky:

1. Snížení emisí skleníkových plynů o 55 % do roku 2030 a o 80–95 % do roku 2050
2. Dosáhnout 32% podílu obnovitelných zdrojů energie
3. Zvýšit energetickou účinnost o 32,5%

Strategický rámec **Česká republika 2030** je základní dokument státní správy pro udržitelný rozvoj a zvyšování kvality života obyvatel. Klíčové oblasti se kromě tradičních tří pilířů rozvoje (sociálního, environmentálního a ekonomického) věnují životu v regionech a obcích, českému příspěvku k rozvoji na globální úrovni a dobrému vládnutí. Strategický rámec je českou reakcí na přijetí globální rozvojové agendy Valného shromážděním OSN v New Yorku v září 2015 a přenáší do domácího prostředí 17 Cílů udržitelného rozvoje.

Nejvyšším strategickým dokumentem v oblasti životního prostředí je **Státní politika životního prostředí České republiky 2030 s výhledem do 2050**. Zaměřuje se primárně na tři oblasti – Životní prostředí a zdraví, Klimaticky neutrální a oběhové hospodářství, Příroda a krajina. Aktivita adaptačních strategií vychází přímo z deseti strategických cílů v těchto oblastech.

Aktivita v oblasti adaptace na změnu klimatu jsou soustředěné pod Ministerstvo životního prostředí. Hlavním dokumentem je **Strategie přizpůsobení se změně klimatu v podmínkách ČR (2015)**. Hlavním cílem plánu je zvýšit připravenost ČR na změnu klimatu - zmírnit dopady změny klimatu přizpůsobením se této změně v co největší míře, zachovat dobré životní podmínky a uchovat a případně vylepšit hospodářský potenciál pro příští generace. Konkrétní aktivity k naplnění strategie obsahuje Národní akční plán adaptace na změnu klimatu. Na konci roku 2019 došlo k jeho vyhodnocení a výsledky slouží jako jeden z hlavních podkladů pro právě probíhající aktualizaci Strategie přizpůsobení se změně klimatu v podmínkách ČR.

**Politika ochrany klimatu v České republice** definuje hlavní cíle a opatření v oblasti ochrany klimatu na národní úrovni. Zajišťuje tak splnění cílů snižování emisí skleníkových plynů v návaznosti na mezinárodní dohody (např. Pařížská dohoda). Cílem strategie (do roku 2030, s výhledem do roku 2050) je přispět k dlouhodobému přechodu na udržitelné nízkouhlíkové hospodářství ČR.

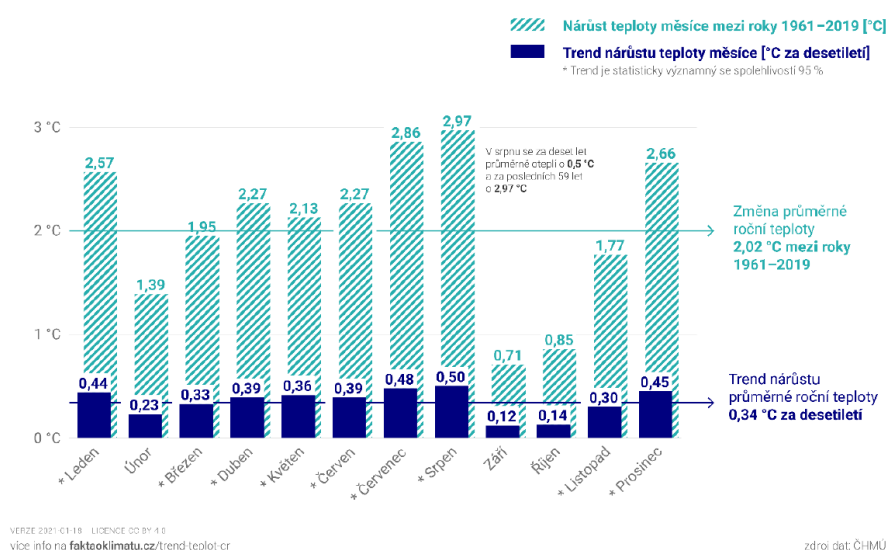
**Státní politika životního prostředí České republiky 2030 s výhledem do 2050** je nový dokument schválený dne 11. 1. 2021, který formuluje cíle v oblasti ochrany životního prostředí v ČR, zastřešuje problematiku životního prostředí v celém jejím rozsahu a stanovuje strategické směřování do roku 2030 s výhledem do roku 2050. Dokument je tematicky členěn na tři oblasti: Životní prostředí a zdraví, Nízkouhlíkové a oběhové hospodářství, Příroda a krajina, a 10 témat (1.1 Voda, 1.2 Ovzduší, 1.3 Rizikové látky, 1.4 Hluk a světelné znečištění, 1.5 Mimořádné události, 1.6 Sídla, 2.1 Přechod ke klimatické neutralitě, 2.2 Přechod na oběhové hospodářství, 3.1 Ekologicky funkční krajina, 3.2 Zachování biodiverzity a přírodních a krajinných hodnot).

**Strategie rozvoje Moravskoslezského kraje 2019-2027** považuje adaptaci na změnu klimatu za jednu z priorit celého území. **Adaptační strategie Moravskoslezského kraje na dopady změny klimatu** je průřezovým dokumentem a nástrojem pro podporu adaptací na území kraje do roku 2030. Hlavní prioritou je adaptace měst, obcí a krajiny, zajištění udržitelných podmínek pro život obyvatel, zajištění dostatečného množství vody v dobré kvalitě, kvalitního životního prostředí, atraktivního prostředí pro návštěvníky, bezpečnosti a zdraví obyvatel, i v podmínkách předpokládaných budoucích změn klimatu. Definuje přitom základní tematické oblasti, do kterých jsou soustředěny jednotlivá navrhovaná opatření.

## 2. OČEKÁVANÉ ZMĚNY

Na území města Karviná očekáváme významné změny v běžných ročních teplotách a objemu srážek. Níže popsané analýzy vychází z komplexních klimatických modelů, které se využívají k předpovědím budoucího vývoje klimatu. Odhady zde uvedené vychází z tzv. vyššího emisního scénáře (RCP8,5 - Representative Concentration Pathways), který předpokládá nárůst globálních emisí oxidu uhličitého. Tento scénář je ale v současné době překračován, protože lidstvo vypouští více skleníkových plynů, než se očekávalo. Proto je níže popsané predikce nutné brát jako konzervativní předpoklad očekávatelných změn. Je však pravděpodobné, že bude rozsah změn ještě vyšší, zejména po roce 2050. Při aktualizaci Adaptační strategie by proto mělo dojít také k aktualizaci této kapitoly.

### TREND NÁRŮSTU TEPLOT V ČR V JEDNOTLIVÝCH MĚSÍCÍCH



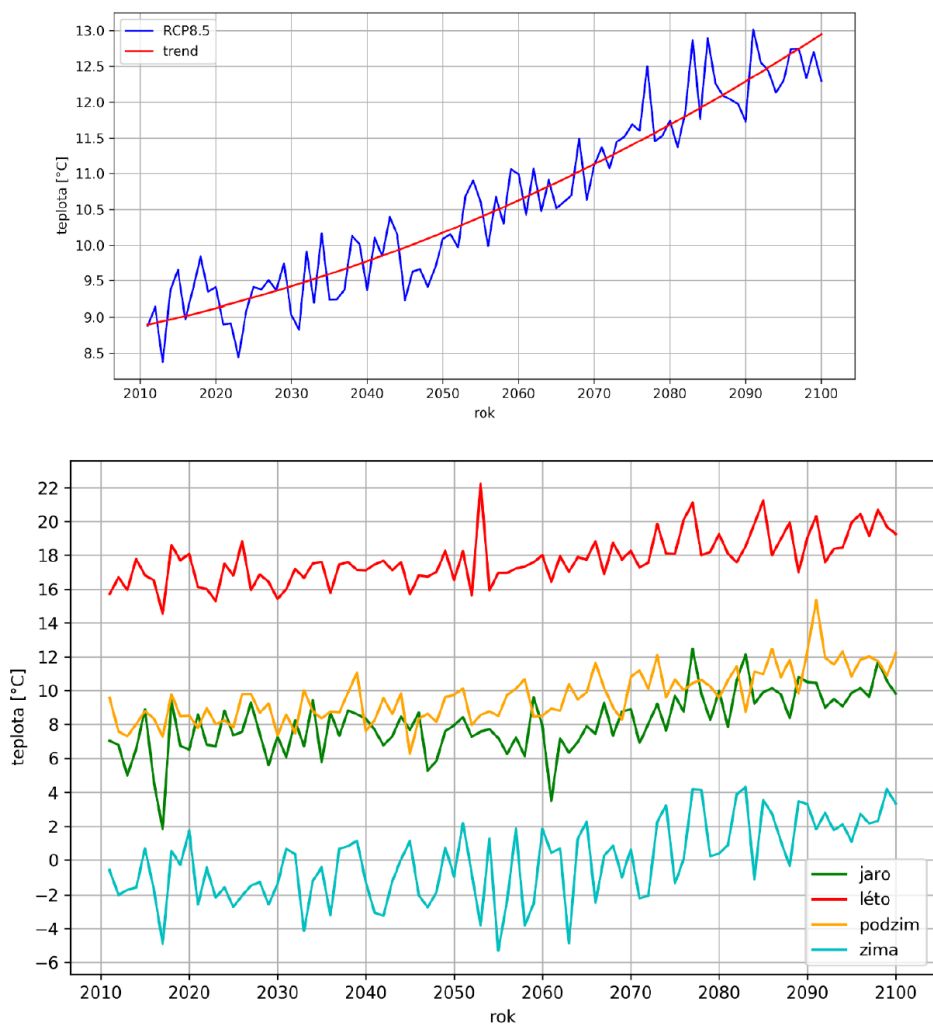
Obr. 2: Trend nárůstu teplot v ČR v jednotlivých měsících. Zdroj: [www.faktaoklimatu.cz](http://www.faktaoklimatu.cz)

## 2.1 Změny v teplotě, srážkách a větru

### 2.1.1 Teplota

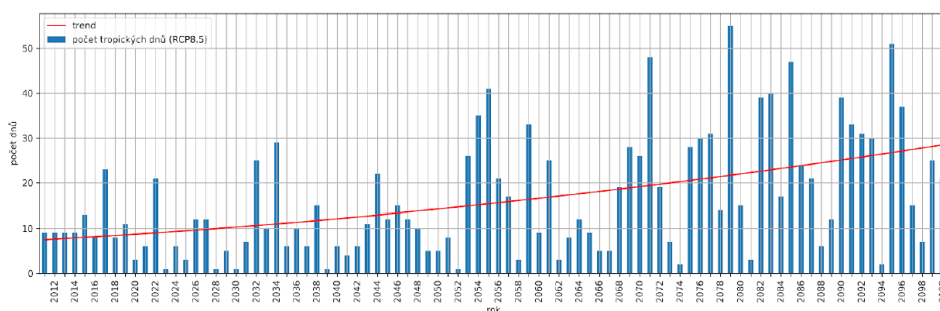
Do roku 2030 dojde ke zvýšení průměrné teploty vzduchu v Karviné zhruba o 0,3 °C, do roku 2050 o více než 1 °C a do roku 2100 až o 3,7 °C. Nárůst bude nejvíce patrný na podzim (až o 3,8 °C) a v zimě (až o 4,7 °C). Také proto bude růst počet tropických dnů (s teplotou nad 30 °C), do roku 2030 by jich mělo být o

čtvrtinu více, do roku 2050 zhruba dvojnásobek ročně. **V polovině století tak můžeme každoročně očekávat 15-20 dnů s teplotou nad 30 °C, v roce 2100 znovu až dvojnásobek.** Tento nárůst se poté odrazí i v častějším a delším výskytu vln veder, kdy jsou extrémně vysoké teploty několik dnů až týdnů v kuse. V zimě naopak ubude ledových dnů, kdy je teplota celý den pod 0 °C, a toto období zaznamená také největší meziroční teplotní výkyvy (v průměru kolem 2 °C).



Obr. 3: Modelované roční a sezónní rozložení teplot v letech 2011-2100 v Karviné. Zdroj: ASITIS, dle EURO-CORDEX

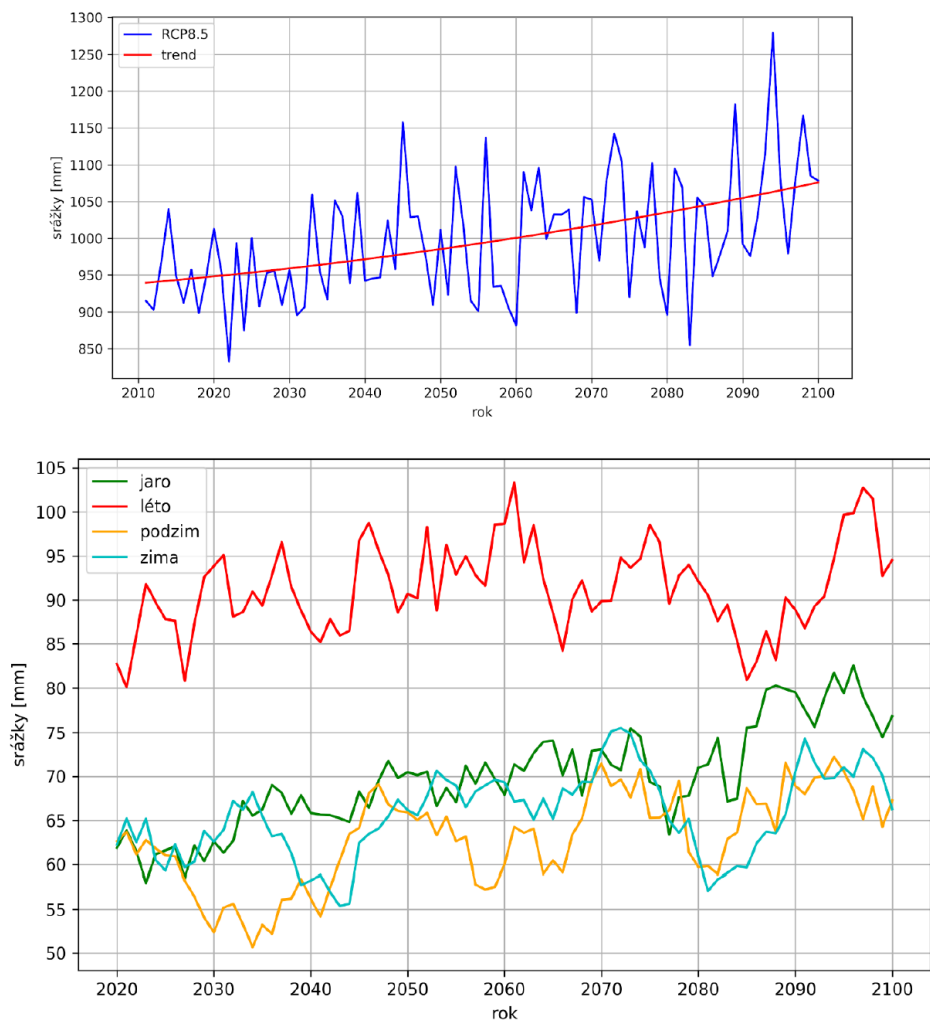




Obr. 4: Počet tropických dnů v letech 2011-2100 v Karviné. Zdroj: ASITIS, dle EURO-CORDEX

### 2.1.2 Srážky

Celkové množství ročních srážek v Karviné se nebude výrazně měnit, případně může docházet k mírnému nárůstu. Změní se ale rozložení srážek v roce, více bude pršet na jaře, na podzim a v zimě. V létě naopak srážek ubude, **prodlouží se dlouhá období bez jakéhokoliv deště a postupně se bude (po dekádách) zvyšovat rozkolísanost srážek**. Může tak docházet až k vysychání některých vodních toků. **Častěji se pak dostaví extrémně vysoké srážky (20-50 mm za den) způsobující přívalové povodně.**



Obr. 5: Modelované roční úhrny srážek a sezónní rozložení srážek (5letý průměr) v letech 2011-2100 pro Karvinou. Zdroj: ASITIS dle EURO-CORDEX

### 2.1.3 Vítr

Vědecké modely vývoje změn v rychlosti větru nejsou v současné době natolik průkazné, aby se z nich dalo přesněji usuzovat, k jak velké změně bude docházet. Přesto panuje shoda, že bude docházet k častějším extrémním povětrnostním jevům (bouřky, vichřice, orkány, tornáda). Pravděpodobně také bude docházet ke snížení rychlosti větru a častějšímu bezvětří během léta.

#### **Očekávané změny v Moravskoslezském kraji do roku 2100**

- Postupný nárůst průměrné roční teploty o cca 2,5 °C do roku 2100 oproti současnosti
- Postupný výraznější nárůst jarních, a především letních teplot (až o 3,7 °C)
- Výrazně zvyšující se počet letních a tropických dní a nocí, vyšší četnost a délka vln veder
- Výrazně se snižující počet mrazových a ledových dní
- Relativně stabilní výše ročních srážkových úhrnů
- Postupný pokles srážek v letním období až o 30-40 % v některých měsících
- Výrazněji zvyšující se množství srážek na jaře (cca 30-40 %) a na podzim (cca 20-30 %)
- Prodlužování období sucha a jeho intenzity zejména v letním období
- Předpoklad mírně narůstajícího počtu dnů s vyššími (přivalovými) srážkami
- Snížení průtoků ve vodních tocích v letním období z důvodu nízkých srážek
- Častější výskyt povodní velkého rozsahu
- Četnější výskyt extrémních meteorologických jevů (bouře, větrné smrště, ledovky, kroupy ...)
- Vyšší riziko požárů v krajině (např. lesních porostů) z důvodu sucha a vysokých teplot

*Zdroj: Adaptační strategie MSK*

## 2.2 Hlavní hrozby

Výše popsané změny v teplotách, srážkách a rychlosti větru povedou v Karviné k zvýšenému riziku výskytu specifických hrozeb. Pravděpodobnost je vyhodnocena na škále 1 (nejnižší pravděpodobnost) - 5 (nejvyšší pravděpodobnost) a dopady na škále 1 (nejmenší dopady) – 5 (největší dopady).

Hrozba	Popis	Early warning mechanisms	Opatření v případě výskytu	Pravděpodobnost výskytu	Velikost dopadů
Přivalové (přivalové) povodně	Voda tekoucí mimo koryta v případě velmi intenzivních srážek.	Meteorologická varování o možném výskytu přivalových srážek s intenzitou nad 30 až 50 mm. Výskyt několika bouřek současně. Umístění srážkoměrů a hladinoměrů.	Sledování předpokládaného rozsahu, informování a asistence občanům, organizace odklízecích prací, evakuace osob.	5	3
Povodně	Tekoucí či stojatá voda, která vystoupila z koryt vodních toků či hrází nádrží.	Meteorologická varování, Předpovědní povodňová služba ČHMÚ, Povodí Moravy, European Flood Awareness System (EFAS). Pozorování vodních stavů v hlášeném profilu, průtoková měření.	Specificky definuje Povodňový plán.	4	4
Dlouhodobé sucho	Stav vážného nedostatku vody pro obyvatelstvo, rostliny a živočichy či vodní toky.	Dlouhodobá předpověď, portál Intersucho, portál stavsucha.cz, stav trvalých travních porostů, výška hadiny toků, výška podzemní vody.	Omezování spotřeby vody, nouzové zásobování.	5	4
Extrémně silný vítr	Vítr o rychlosti nad 60 km/h	Předpověď počasí, výstrahy ČHMÚ	Zajištění nebezpečných předmětů, informování obyvatelstva	3	3
Ledové jevy a změny ve výskytu sněhu	Výskyt ledovky, náledí, námraz či holomrazu. Výskyt sněhu v místech a obdobích, kde není běžný. Nedostatek	Předpověď počasí, výstrahy ČHMÚ	Ledovka – posypy ploch, holomraz – ochrana vegetace, dlouhodobé mrazy – ochrana ohrožené infrastruktury (zásobování vodou, teplem, energiemi). Zajištění odklizení sněhu z veřejného prostranství, asistence s odklizením sněhu ze střech, ochrana před padajícím sněhem ze střech, příprava na možné rychlé tání.	2	2

	sněhu v místech a obdobích, kde je běžný.				
Vlny horka	Alespoň tři dny po sobě, kdy teplota vystoupí nad 30 °C.	Předpověď počasí, výstrahy ČHMÚ	Podpora sociálním službám a ohroženým skupinám. Podpora zdravotní služby. Informování občanů o vhodném chování.	5	4
Degradace půd a svahové nestability	Snižování obsahu organických částí v půdě, vodní a větrná eroze, sesuvy půdy, laviny.	Půdní rozpory, sledování eroze, protierozní kalkulačka	Změna hospodaření, protierozní opatření v krajině (protierozní příkopy, přejezdné průlehy, zatravněné údolnice, protierozní hrázky, ochranné nádrže, větrolamy)	3	3
Lesní požáry	Nežádoucí rozsáhlé šíření ohně v lesích.	Výstrahy ČHMÚ, HSZ, stav sucha v lesích (intersucho), European Forest Fire Information System (EFFIS), FIRE WATCH	Koordinace jednotek IZS, evakuace osob	2	2
Nežádoucí změny biotopů a nepůvodní druhy	Změny ve složení druhů, snižování druhové pestrosti a stability ekosystémů, ohrožení ekosystémových služeb.	Terénní průzkum, sledování šíření organismů v okolních katastrech, republikové mapování výskytu a míry rozšíření	Nahrazení nepůvodních společenstev s nepůvodním druhem původními, zamezení šíření nepůvodních druhů, stanovení nového managementu území	4	3
Nové nemoci a škůdci	Hromadné nákazy lidí, zvířat či rostlin novými druhy nemocí a nepůvodními škůdci.	Výskyt nebezpečného onemocnění v katastru nebo v okolí, meteorologické podmínky pro šíření nákazy	Lékařská a veterinární vyšetření a ochranné očkování, vymezení ohniska nákazy a ochranných pásem, porážky zvířat, zákaz přemísťování, prodeje a plemenitby zvířat. Zákaz, omezení, nebo stanovení zvláštních podmínek pro pěstování, sklizeň, úpravu, uvádění do oběhu rostlin a rostlinných produktů, stanovení zvláštních podmínek používání pozemků, provozů nebo zařízení, přemísťování rostlin, produktů, zeminy, statkových hnojiv, kompostů a živočichů, kteří mohou být nositeli choroby, jednorázová asanace pozemků, provozních prostorů a strojů, povinné ošetření rostlin.	3	2

Na základě posouzení pravděpodobnosti výskytu rizika a jeho potenciálních dopadů na společnost, ekonomiku a přírodu jsme pro adaptační strategii vybrali následující tři hlavní hrozby pro území města Karviná. Riziko povodní není v tomto výčtu zahrnuto, jelikož je již zpracováno a řízeno Povodňovým plánem města.

### 2.2.1 Vlhy horka

Stoupající teploty a počty tropických dní se nejvíce projeví v centrálních a průmyslových oblastech města. Jedná se zejména o části zasažené problémem tzv. městského tepelného ostrova a místa s nedostatkem zeleně. Přehřívání bude mít dopady na lidské zdraví (zvýšený výskyt srdečních a dýchacích obtíží), tepelný komfort v budovách, MHD a na ulicích, podpoří usychání vegetace, sníží trvanlivost potravin nebo zvýší pravděpodobnost narušení silniční i kolejové dopravy.

### 2.2.2 Sucho

Zvýšení teploty povede k vyššímu odpařování vody z půdy i vegetace. A jelikož deště v létě ubude a zvýší se počet dní bez srážek, bude voda chybět rostlinám, zemědělským plodinám, vodním plochám, průmyslu či studnám. Nejhůře přitom budou zasažené oblasti, kde je významná část půdy zastavěná nepropustnými povrchy (asfalt, beton), kde nemá dešťová voda možnost se vsáknout.

### 2.2.3 Přivalové povodně

Častější výskyt extrémního množství srážek povede v Karviné k vyššímu výskytu tzv. přivalových povodní. Jedná se o situaci, kdy v krátkém čase spadne na malé území velké množství srážek. V takovém případě není území schopné vodu zadržet a ta ve velkém množství teče místy, kde se normálně vůbec vodní toky ani koryta nevyskytují. V těchto situacích jsou nejvíce ohrožené domy, průmysl a infrastruktura pod strmými svahy.





# 3. MAPOVÁNÍ A ANALÝZA ZRANITELNOSTI

## 3.1 Základní pojmy

Základem vymezení zranitelnosti vůči klimatické změně je chápání, jakým způsobem dochází k ohrožení lidského zdraví a infrastruktury v rámci měnícího se klimatu. Pro základní pochopení je třeba chápat dva hlavní pojmy – zranitelnost a odolnost, které jsou více popsány v boxu vlevo.

**Zranitelnost** (vulnerability) můžeme chápat jako náchylnost k negativním dopadům během nebezpečné události, nebo jako nedostatek schopností na situaci reagovat.

**Odolnost** (resilience) je naopak schopnost se s nebezpečnou událostí vypořádat nebo se po poškození rychle vrátit do normálu.

**Cílem adaptace na změnu klimatu je snižování zranitelnosti jednotlivých městských a přírodních systémů a zvýšení jejich odolnosti vůči očekávaným hrozbám.**

V současné době neexistuje jednotný přístup, který by stanovoval metodiku výpočtu zranitelnosti. I na základě doporučení Mezivládního panelu pro změnu klimatu (IPCC), dochází v poslední době

k rychlému rozvoji různých metodik a jejich vzájemnému posuzování. Konkrétní metodika je popsána v kapitole Metodika.

Mapování zranitelnosti je pro města důležitým nástrojem, který umožňuje jednoduchou vizuální prezentaci složitějšího problému adaptace na změnu klimatu. Umožňuje určit prioritní území k adaptaci a slouží jako podklad pro návrh opatření.

V rámci problematiky zranitelnosti využíváme standardizovaný přístup dělící problematiku do tří základních dimenzí – expozice, citlivost a adaptační kapacita. Tento přístup se využívá i v rámci ČR a doporučují jej i Akademie věd (ústav CzechGlobe) nebo Mezivládní panel pro změnu klimatu. Výsledná zranitelnost se počítá jako:

**zranitelnost = expozice + citlivost – adaptační kapacita**

Významná změna expozice vyžaduje zpravidla změnu fyzického prostoru města. Toho je možné docílit s pomocí územního plánování, regulačních plánů, popř. úpravy stavebních předpisů. Ke změně ale bude docházet jen velmi pomalu v průběhu let a desetiletí.



Opatření k přizpůsobení se změně klimatu se proto obvykle více zaměřují na snížení citlivosti, tj. na přizpůsobení lidí, přírody a infrastruktury změně klimatu prostřednictvím organizačních, strukturálních nebo jiných opatření.

V poslední době se dostává nejvíce do popředí problematika zvyšování adaptační kapacity, zejména prostřednictvím realizace projektů modrozelené infrastruktury. Zvyšování adaptační kapacity je totiž klíčové vzhledem k předpokládanému nárůstu expozice (změnou klimatu) i citlivosti (stárnutí populace).

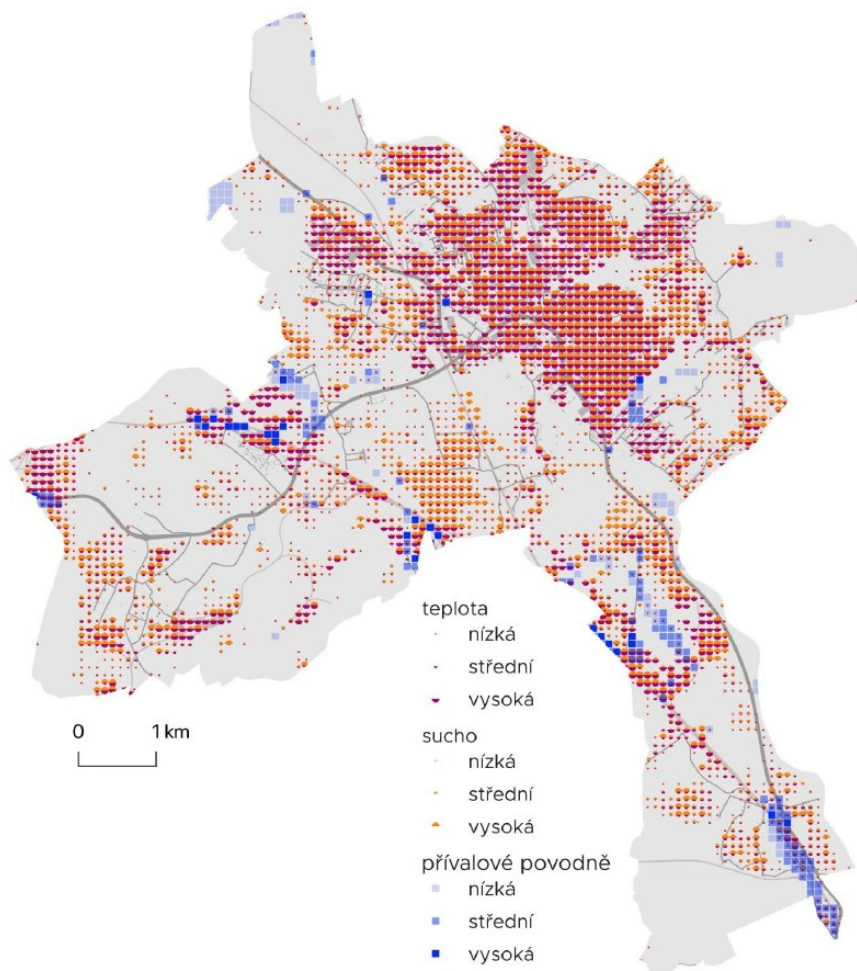
**Expozice** vyjadřuje, do jaké míry se lidé, příroda nebo materiální statky nachází v místech ohrožených klimatickými změnami a jejich důsledky. Např. místa, která se přehřívají, kde hrozí přívalové povodně nebo kde usychá zeleň.

**Citlivost** je míra, do které lidé, příroda nebo materiální statky reagují na klimatické změny a jejich účinky. Jedná se tedy primárně o rozmístění skupin obyvatel, na které má změna klimatu nejhorší dopad a rozmístění majetku ve městě.

**Adaptační kapacita** popisuje schopnost zvládnout negativní dopady klimatických změn. Jedná se tedy např. o schopnost území ochlazovat se nebo vsakovat vodu.

### 3.2 Zranitelnost města Karviná

Tato část obsahuje nejdůležitější výsledky mapování zranitelnosti. Podrobnější informace a detailnější analýzy jsou součástí kapitoly Podrobná analýza zranitelnosti.



Obr. 6: Celková zranitelnost území města Karviná, zdroj: ASITIS, 2021

Výsledná mapa ukazuje **nejohroženější místa v Karvině** pro jednotlivé hrozby (vlny veder, sucho, přívalové povodně) po zohlednění jejich expozice, citlivosti a adaptační kapacity. Mapa vychází z aktuálního stavu pro rok 2020. Předpokládáme, že místa již dnes ohrožená budou do budoucna pod ještě větším tlakem. Adaptační opatření je proto z hlediska efektivity vhodné realizovat právě zde.

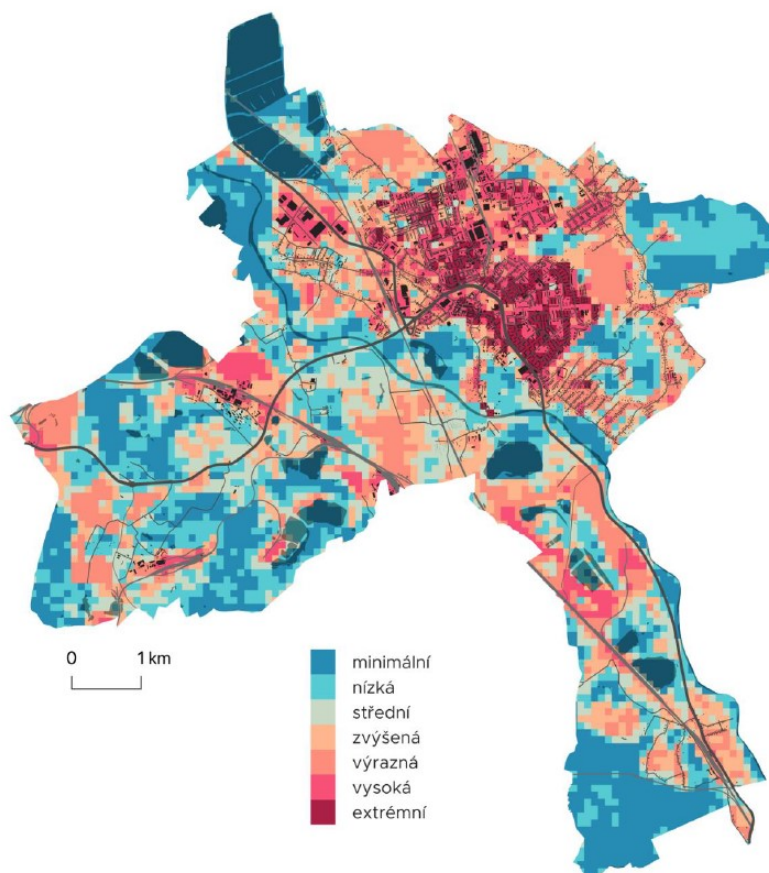
Jako **nejrizikovější** vychází z analýzy **centrum města s hustou zástavbou a oblasti severně a východně od něj**. Vysoká koncentrace obyvatel i ohrožených skupin se kombinuje s vysokou teplotou při vlnách horka, vysokým podílem zastavěných ploch (bez vsakování vody) a nižším podílem zeleně.

Rodinné domy západně od centra, podobně jako jižní část Lázní Darkov, jsou naopak díky struktuře města a dostatku zeleně odolné vůči suchu i vysoké teplotě.

**Sucho postihuje zejména velká, nefragmentovaná pole,** která jsou v posklizňovém čase ohrožená erozí, vysušováním a přehříváním. Podobně ohrožený je pak i areál golfového hřiště.

Specifikem hornické krajiny Karvinska jsou **haldy, odkaliště po těžbě a areály dolů,** které jsou vystavené vysokému riziku přehřívání. Navzdory nízkému výskytu ohrožených skupin obyvatel patří Důlní závod 1 ČSA, Teplárna Karviná, Důlní závod 1 Darkov a odkaliště východně od Důlního závodu 2 – sever k vysoce zranitelným oblastem.

### 3.2.1 Zranitelnost vůči vlnám horka



Obr. 7: Zranitelnost vůči vlnám horka. Zdroj: ASITIS, 2021

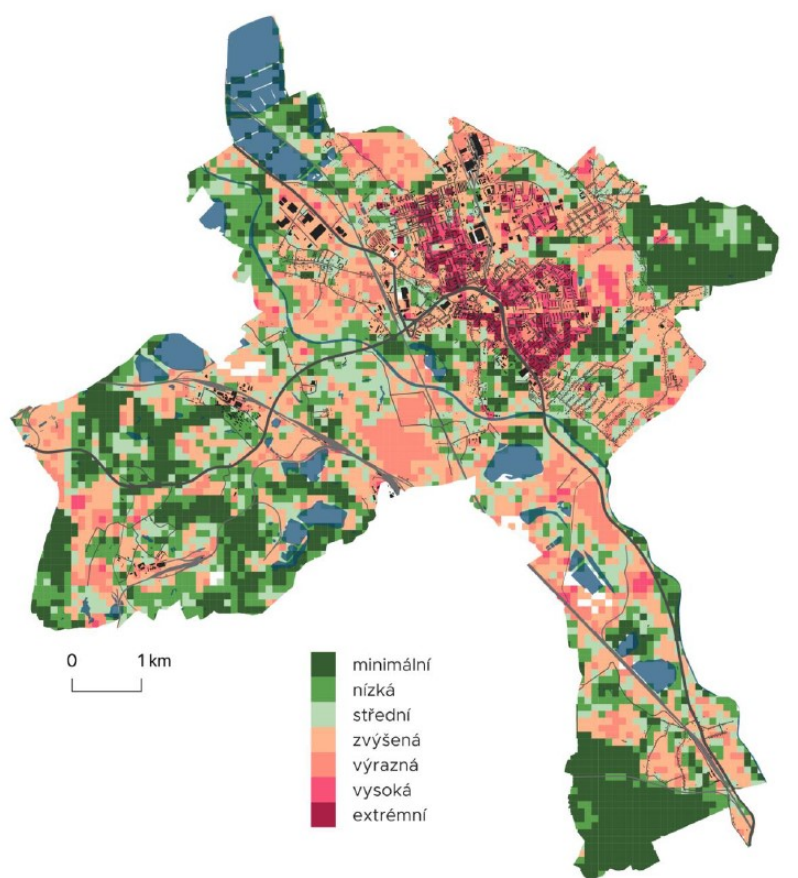
Zranitelnost vůči vlnám horka ukazuje na oblasti, kde je nutné situaci prioritně řešit. Vychází z kombinace míst, která se přehřívají, a míst, kde se vyskytují ohrožené skupiny obyvatel (0-14 let a 65 a více let). Výskyt zeleně a vody naopak celkovou zranitelnost snižuje.

Nejvíce zranitelné jsou zastavěné oblasti centra města a obytné oblasti na severu a východě města, včetně zástavby rodinných domů v části Mizerov. Na tyto oblasti navazují průmyslové areály, průmyslový park na severozápadě a ArcelorMittal Tubular Products Karviná a.s. na severu.

Výrazně se přehřívají i důlní objekty a areály, kde ale nebydlí žádní obyvatelé. Velký potenciál proto představují oblasti s utlumenou těžbou, kde v některých případech vznikají rekultivací vodní plochy a stabilní zeleň, které vytvářejí vhodnou adaptační protiváhu.

Proměnlivý je dopad zemědělských ploch, které během jara a brzkého léta díky vitálnímu růstu plodin podporují odolnost, ale po sklizni vytvářejí pro okolí velmi nepříznivé podmínky.

### 3.2.2 Zranitelnost vůči suchu



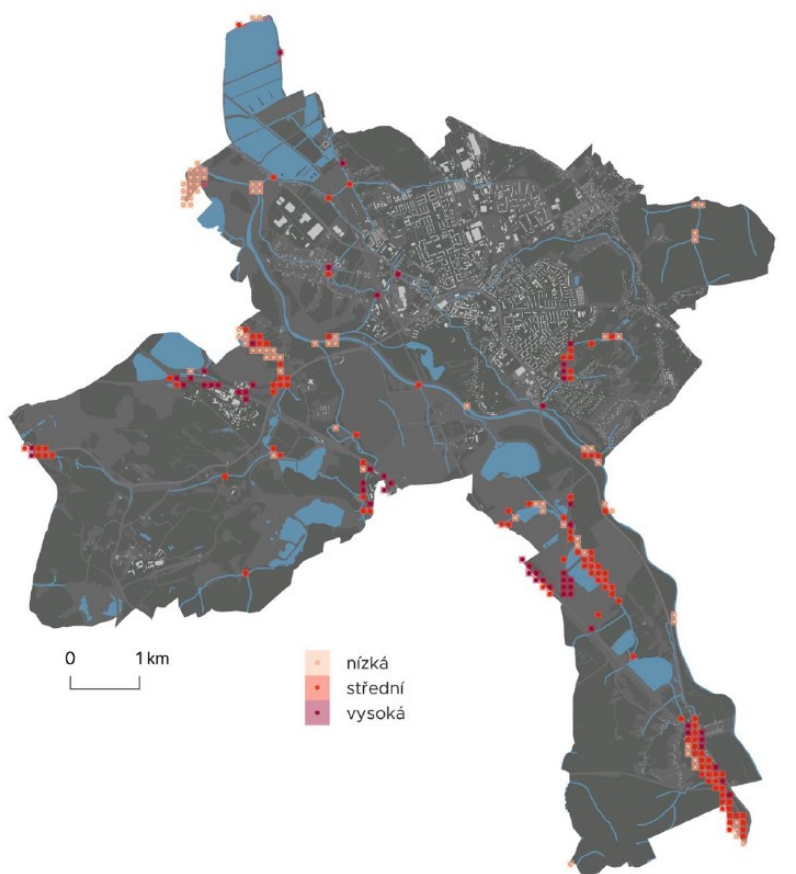
Obr. 8: Zranitelnost vůči suchu. Zdroj: ASITIS, 2021

Zranitelnost území vůči suchu vychází zejména z odolnosti zeleně vůči vysychání a přítomnosti nepevných povrchů (zasakovacích ploch). Jako nejohroženější z hlediska sucha proto vychází zastavěná část centra města, kde je dostupnost vsakovacích ploch snížena vysokým množstvím betonových a asfaltových povrchů.



V rámci města se pak mimo historické části města jako nejvíce citlivá jeví **sídlíště Ráj a velké části Nového Města**, severovýchodně od centra města. Zranitelné jsou také jihovýchodní část golfového resortu Lipiny a rozlehlé zemědělsky využívané území na severovýchodě Nového Města a na východě Mizerova. Naopak nejméně ohrožená jsou zalesněná území na východě (Černý les), jihu (Loucký les) a v západní části území.

### 3.2.3 Zranitelnost vůči přívalovým povodním



Obr. 9: Zranitelnost vůči přívalovým povodním. Zdroj: ASITIS, 2021

Na výslednou míru zranitelnosti mají vliv zejména sklon terénu a místa, kde se voda přirozeně stéká z více směrů. Rizikovitost území dále stoupá s vyšší koncentrací majetku a lidí, zejména pak zranitelných skupin obyvatel. Stabilita vegetace a přítomnost vodních ploch naopak zranitelnost snižuje.

**Nejzranitelnějším územím je lokalita Louky nad Olší podél ulice Ke statku**, kde je potenciálně ohroženo kromě silnice i několik domů, případně také přilehlá železnice. Dalším takovým místem je lokalita Bažantnice v místní části Ráj, kde je ohrožena zahrádkářská kolonie podél silnice. V případě zablokování průtočnosti zatrubnění Rájeckého potoka u lesoparku Bažantnice bude ohrožený i přilehlý

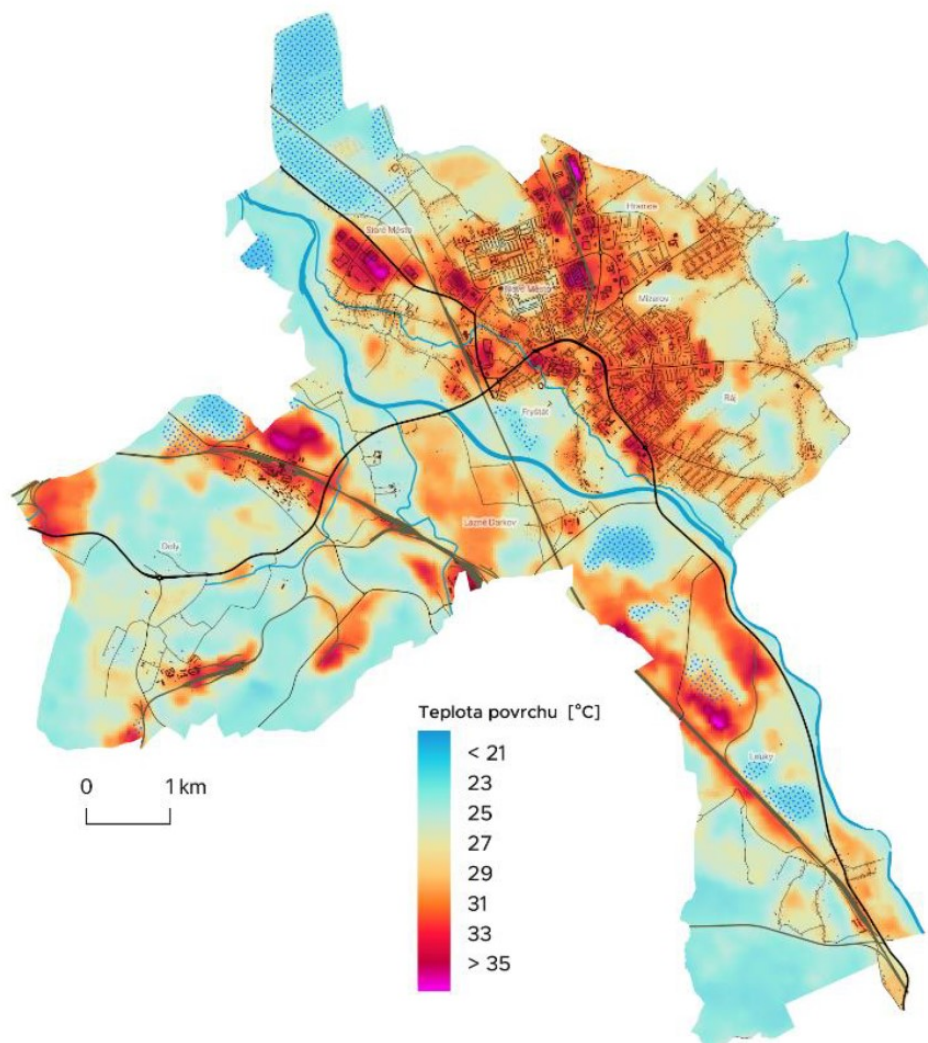
sportovní areál a rodinné domy podél ulice Kubiszova. Problematický je také potok protékající lesoparkem Dubina, který je u kruhového objezdu u Kauflandu (ul. Žižkova a tř. Těřeškovové) zatrubněn a v tomto místě dochází často k ucpání zatrubnění a k zatopení části kruhového objezdu a ohrožení domu č. 1892.

Z analýzy vychází jako riziková místa i okolí dolů, tuto informaci je ale třeba vzhledem ke specifickým pohornické krajiny brát s rezervou.

### 3.3 Podrobná analýza zranitelnosti

#### 3.3.1 Expozice

##### 3.3.1.1 Přehřívání území



Obr. 10: Místa ohrožená přehříváním. Zdroj: ASITIS na základě družicových dat Landsat 8 z let 2015-2020

V Karviné se nejvíce přehřívá následující území:

- Průmyslový park Karviná (Nové Město, areál mezi ulicemi Vrchlického a Rudé armády) - dvě hlavní a největší (skladové) haly uprostřed areálu

- ArcelorMittal Tubular Products Karviná, a.s. (Hranice) - průmyslové haly na západní straně areálu
- Průmyslová zóna Nové Pole (Staré Město) - zejména průmyslová hala a parkoviště Stow Karviná, s.r.o.
- Kaliště těžebního areálu - Důlního závodu 2 (samotný důl není na katastrálním území Karviné, ale kaliště ano - ukládá se zde uhelný kal, který je vedlejší produkt při těžbě)
- Kaliště severovýchodně od těžebního areálu – Důl ČSA

**Z hlediska přehřívání jsou nejohroženější městské části Nové Město, Mizerov a Hranice.** V rámci obydleného území se výrazně zahřívá sídliště v městské části Mizerov a Ráj. Své okolí také výrazně otepluje hala městského stadionu a obchodní galerie Korso Karviná, hala obchodního domu Tesco a areál ČSAD Karviná, a.s. a Technických služeb Karviná, a.s.

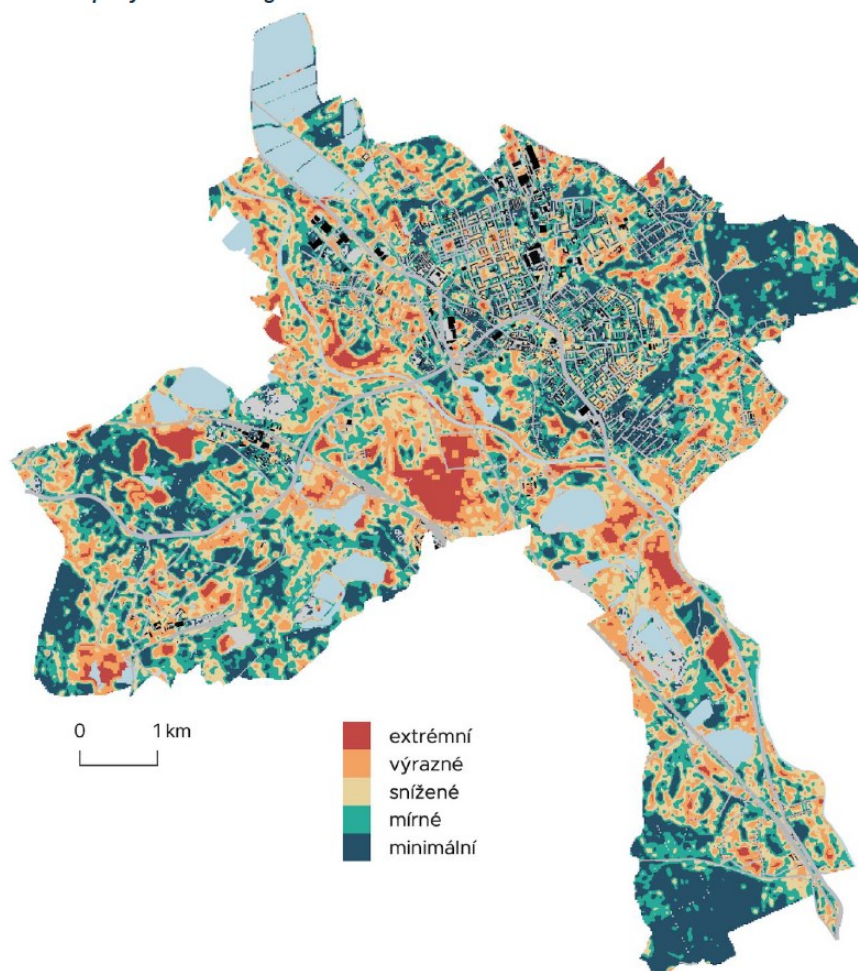
Nejchladnějšími částmi území jsou rybníky na severu města a bývalá důlní kaliště - např. Karvinské moře, jezero u areálu Důl ČSA. Dále pak Černý les (východně) a lesní plochy v okolí dolů Darkov a Barbora.

Při porovnání průměrných a nejteplejších dnů, lze vidět, kde dochází ke kolísání teploty v průběhu léta.

- Pole - v období před sklizní pole své okolí významně ochlazují. Po sklizni naopak dochází k přehřívání holé půdy.
- Kaliště – v období, kdy se v kalištích nachází více vody (zejména začátek léta) je povrchová teplota nižší, v průběhu léta dochází k výraznějšímu vysychání, kdy zůstává pouze černá hmota, jejíž teplota povrchu se ještě zvyšuje
- Lipiny Golf Resort – při vlnách horka dochází k vysychání trávy a významnému zvýšení teploty



### 3.3.1.2 Dopady sucha na vegetaci

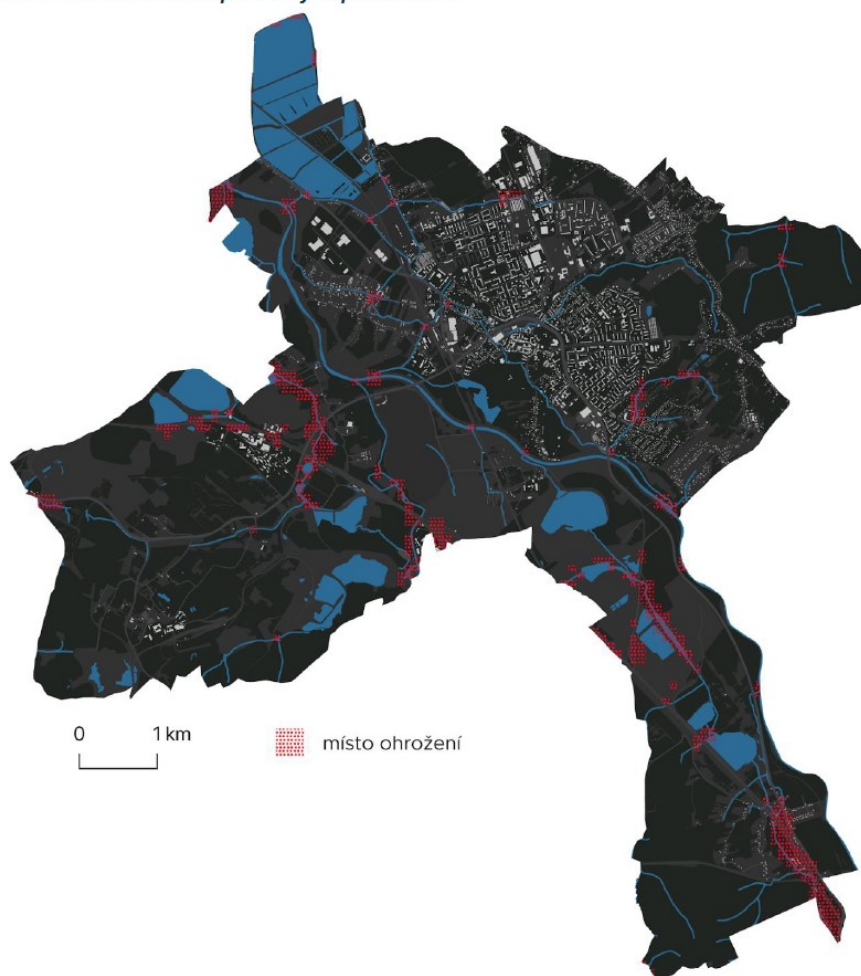


Obr. 11: Místa ohrožená suchem. Zdroj: ASITIS na základě družicových dat Sentinel 1 a Sentinel 2 z let 2017-2020

Mapa výše zobrazuje relativní ohrožení zeleně suchem. Nejstabilnější zeleň s vysokou odolností vůči suchu se nachází zejména v Černém a Louckém lese a v lesních porostech na území místní části Doly. K místům nejnáchylnějším na vysychání v Karviné patří zejména:

- sad v jihovýchodní části Starého Města
- travnatá plocha v blízkosti ZŠ Cihelní
- travnatá plocha obklopená ulicí Makarenkova, v blízkosti Ubytovacího střediska Předvoj
- zeleň po obou stranách ulice Rudé armády v blízkosti Střední odborné školy ochrany osob a majetku s.r.o.
- zeleň na jihovýchod od golfového hřiště Lipiny

### 3.3.1.3 Místa ohrožená přívalovými povodněmi



Obr. 12: Místa ohrožená přívalovými povodněmi. Zdroj: ASITIS, 2021

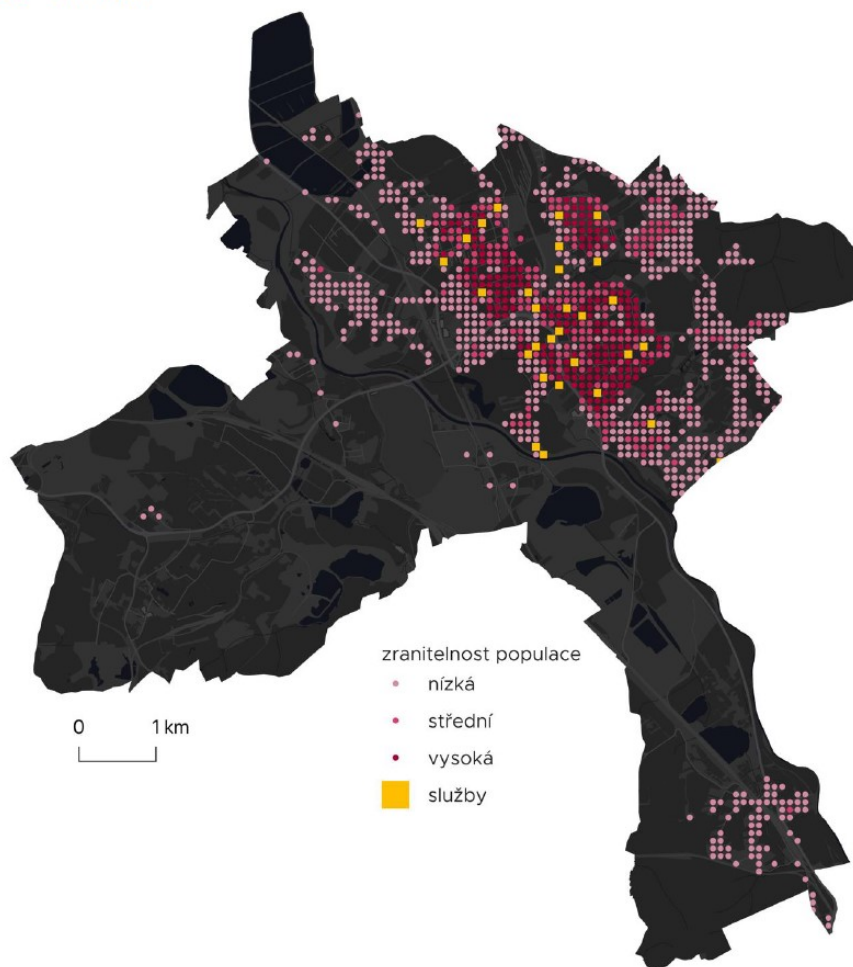
Na základě analýzy terénu, sítě vodních toků a krajinného pokryvu jsme identifikovali oblasti, které mohou být postiženy přívalovou povodní.

- V údolí Loucké Mlýnky jsou ohrožené budovy v blízkosti Archeoparku a Lesů ČR (č. p. 378), popř. železnice.
- Lokalita pod rybníkem na jižním cípu čtvrti Ráj je ohrožena přívalovou povodní ze severovýchodu (zejména č. p. 65, 66). Podél celé Rajecké ulice se navíc nachází nestabilní svah náchylný k sesuvům.
- V Bažantnici jsou ze severovýchodu ohrožené zahrádkářské chaty (zejména ev. 91, 92, 76 a 77).
- Níže po proudu před sportovním areálem Městského stadionu Karviná je potok sveden do kanalizačního systému. V případě přívalové povodně a eroze velkého množství materiálu může dojít k ucpání, což představuje potenciální ohrožení zaplavení sportovních hřišť a budov kolem

Městského stadionu Karviná. Jiné úzké koryto svádí vodu od tenisového kurtu Na Parcelách (od východu) k Městskému stadionu. Kvůli přilehlým trvale zamokřeným plochám může představovat riziko pro domy a zahrádkářské stavby podél něj. Pod Městským stadionem je potok opět vyveden na povrch a podél ulice Kubiszova by tak mohl způsobit škody zejména nízko položenému domu s č. p. 20.

- V Novém Městě jsou mírně ohrožené nízko položené budovy podél ulice Zahradní v okolí č. p. 624.
- Ve Starém Městě v okolí mostu ulice Požárnické přes potok Mlýnka v Karviné jsou mírně ohrožené. Na zastávce Staré Město – konečná v Olšínách pak hrozí vysoké riziko pro budovy podél velmi mělkého koryta Olšínského náhonu.
- V lokalitě halda hrozí zaplavení silnice a přilehlých těžebních objektů podél železnice (jižně od haldy) v městské části Doly. V případě nevhodného managementu rybníkové soustavy na Karvinském potoku může dojít k ohrožení objektu Za Pilou 1150.
- Z dalších ohrožených míst můžeme vyjmenovat budovy a parkoviště Golf Resortu Lipiny nebo kostel sv. Barbory. Budovy a parkoviště podél Stonávky jsou ohrožené zejména v bezprostřední blízkosti mostu přes Stonávku z důvodu omezených odtokových poměrů. Zaplavení hrozí i v okolí křižovatky Stonavské a Ostravské.

### 3.3.2 Citlivost

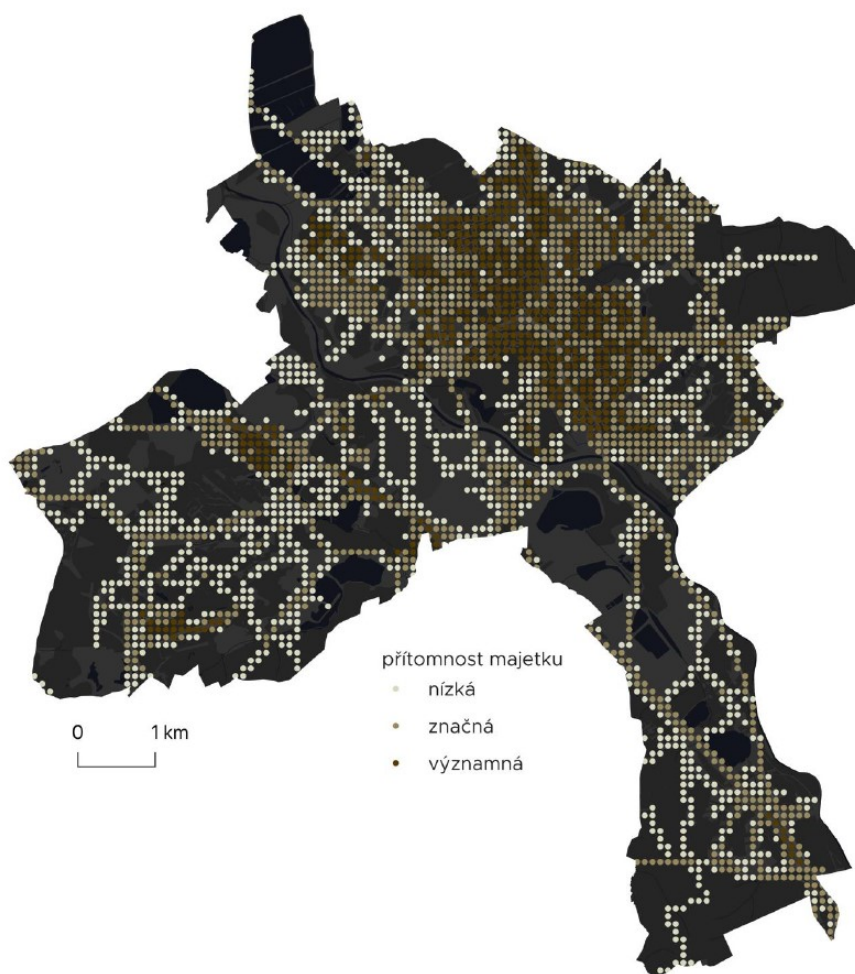


Obr. 13: Rozmístění zranitelné populace v Karviné. Zdroj: ASITIS, 2021

Výše uvedená mapa je výsledkem analýzy rozmístění osob, zvláště zranitelných skupin, ve městě. Ukazuje, ve kterých místech je třeba věnovat zvýšenou pozornost dopadům vln veder, jelikož v těchto místech a jejich okolí se pravidelně pohybuje největší množství ohrožených osob. Proto jsou do analýzy zahrnuty také nemocnice, školy a domovy pro seniory, které jsou zobrazeny pod souhrnným označením služby. Nejdůležitější jsou v tomto ohledu centrum města a sídliště.

Suchem je ohrožené celé území města, a proto nebyla zvolena žádná doplňující informace pro stanovení citlivosti.

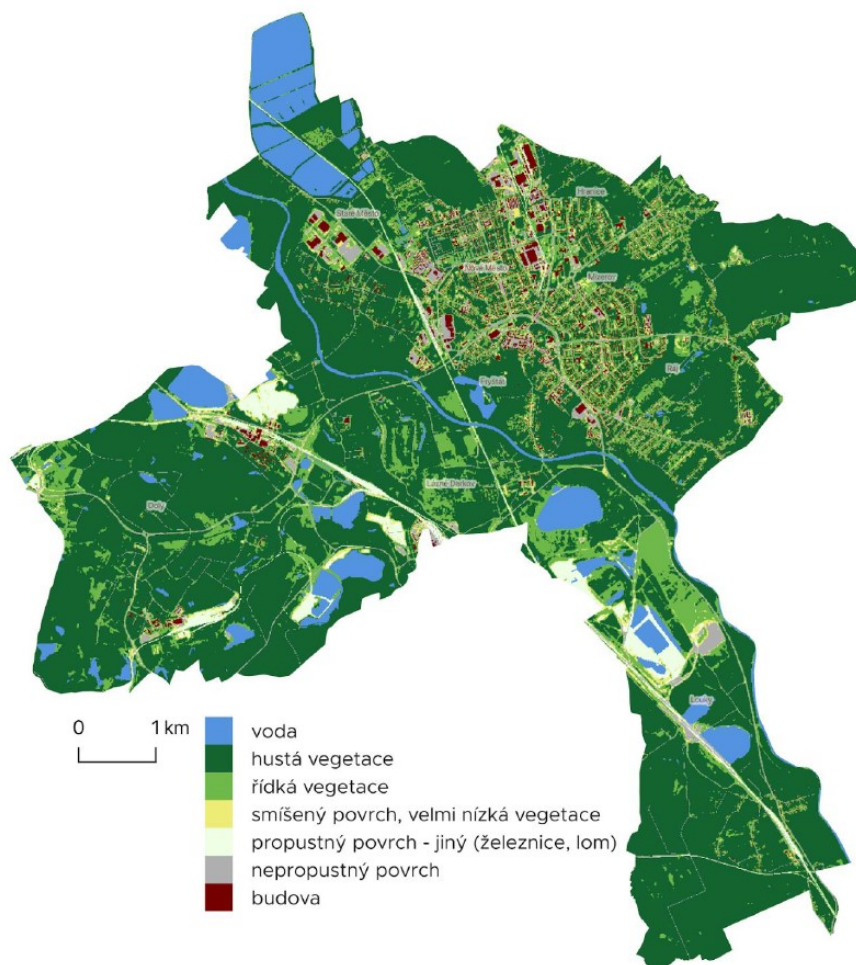




Obr. 14: Rozmístění ohroženého majetku a infrastruktury v Karviné. Zdroj: ASITIS, 2021.

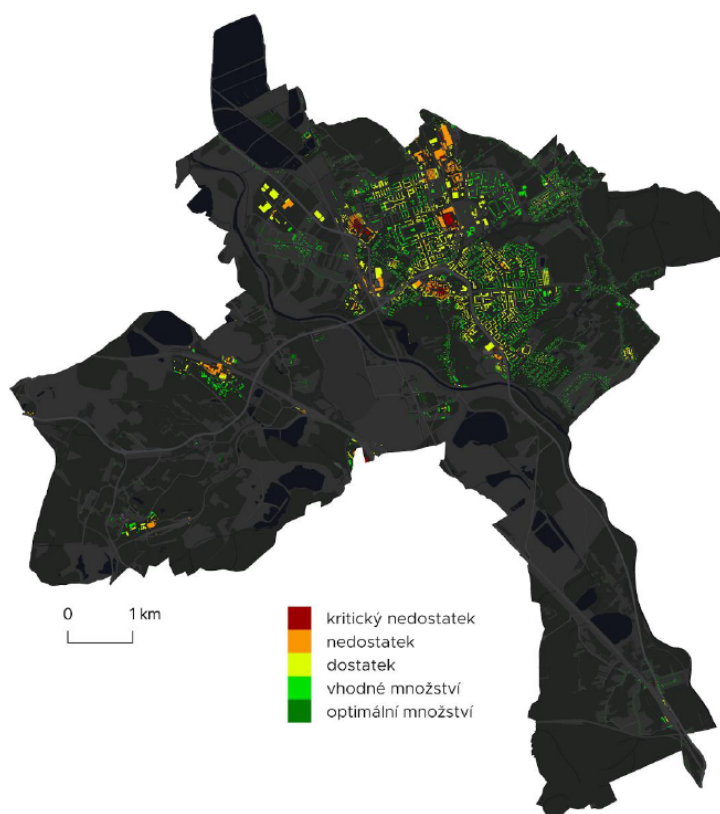
Pro stanovení citlivosti vůči přivalovým povodním jsme využili analýzu rozmístění městské infrastruktury – konkrétně budov, železnice, silnic a parkovišť. Nejvyšší koncentrace ohroženého majetku je opět v centru města, zároveň se však ukazuje důležitá i silniční a železniční síť.

### 3.3.3 Adaptační kapacita



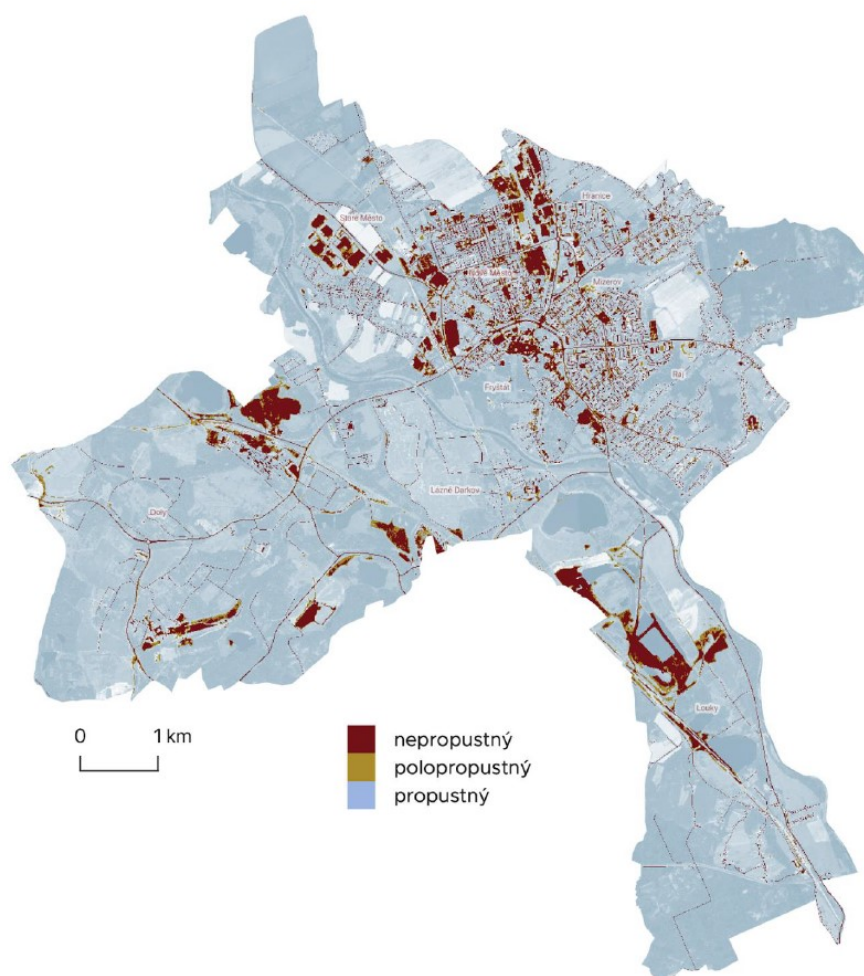
Obr. 15: Aktuální analýza povrchů v roce 2020. Zdroj ASITIS na základě dat Sentinel 2, OpenStreetMaps a Urban Atlas

Přiřazení povrchů do tříd se během roku mění v závislosti na stavu vegetace a zemědělských zásazích. Klasifikace povrchů na obr. 15 odpovídá vrcholu vegetačního období. Z celkové rozlohy katastrálního území Karviné zabírá nejvíce plochy hustá vegetace (66 %) a řídká vegetace (14 %), což je způsobeno tím, že značná část území leží mimo zastavěnou plochu a je tvořena převážně lesní krajinou nebo loukami, součástí jsou také polní plochy zejména ve vrcholu vegetační sezóny. Vodní plochy tvoří také významnou část katastrálního území - zhruba 8 %, ostatní propustný povrch je tvořen např. železnicemi nebo lomy (1 %). Zastavěné území je tvořeno převážně nepropustným povrchem (necelých 6 % území města) a budovami (zhruba 3 % území města), smíšený povrch a velmi nízká vegetace tvoří zhruba 2 % území.



Obr. 16: Analýza množství vegetace v blízkosti budov, Zdroj: ASITIS na základě družicových dat Sentinel 2 z roku 2020

Kritický nedostatek a výrazný nedostatek zeleně mají budovy v okolí náměstí v historickém centru Karviné, v průmyslovém parku Karviná (Nové Město); průmyslové haly ArcelorMittal (na severu k.ú. Hranice mezi ulicemi Rudé Armády a Sportovní) a budovy v okolí areálu technických služeb a přilehlých garáží spolu s budovami ČSAD na Bohumínské (Nové Město). Nedostatek zeleně je také v okolí budov vlakového a autobusového nádraží, na sídlištích v městské části Ráj, Mizerov a Nové Město je situace o něco lepší, žádná z budov v zastavěném území ale nedosahuje optimálního množství zeleně. Toho dosahují jen rodinné domy městských částech Ráj, Mizerov, Hranice, Staré Město, Darkov a Louky.



Obr. 17: Analýza propustných povrchů v roce 2020. Zdroj: ASITIS na základě dat Sentinel 2, OpenStreetMaps a Urban Atlas

Při dělení území podle schopnosti vsakovat vodu je 89 % území tvořeno propustným povrchem a 2 % polopropustným. Zbývajících 9 % území tvoří nepropustné povrchy.







## 4. DOPADY V JEDNOTLIVÝCH OBLASTECH

V této části analýzy popisujeme očekávané dopady a doporučené aktivity pro jednotlivé hospodářské sektory. Analýza je doplněna o popis současného stavu a aktuálně řešených projektů v této oblasti.

### 4.1 Lesní hospodářství

#### Stručný popis současného stavu

- Na území města (6 katastrálních území) tvoří plocha lesa 974 ha, podíl na celkové výměře je 16,9 %
- Větší plochy lesa se nachází v jižní části k.ú. Louky nad Olší, v k.ú. Karviná – Doly a v k.ú. Ráj (Černý les).
- K hodnotným územím patří Lázecká remíza - území evropského významu, fragment původního lužního lesa se zbytky relativně původní květeny (součást územního systému ekologické stability). Rostou zde duby letní (stáří cca 100–130 let), olše a vrby, které doplňuje rozvinuté keřové patro. Místy se tvoří stabilní tůňky, které jsou porostlé převážně porostem chráněného kosatce žlutého.
- Problémem v území je značné množství lesních porostů, které nejsou evidovány jako lesní pozemky podle katastrálního zákona, ani nejsou zařizeny jako les podle lesního zákona přesto, že jsou lesními porosty se stromy a keři lesních dřevin, které v daných podmínkách plní funkce lesa. Největší rozlohy těchto lesních porostů jsou v poddolovaném území v k.ú. Karviná-Doly, Louky nad Olší, kde po zrušení zemědělského hospodaření, demolici staveb nebo po rekultivaci došlo buď ke spontánní lesní sukcesi nebo založení lesních porostů.

#### Očekávané dopady změny klimatu:

- snížení celkové ekologické stability lesů
- vyšší poškození lesů při víchřicích, suchu, požárech a výskytu škůdců a houbových infekcí
- zhoršení vodní bilance v období sucha a schopnosti zadržovat vodu
- výrazně vyšší riziko vzniku lesních požárů
- vyšší ohrožení poškození loupáním zvěře v období sucha
- nejohroženější jsou smrkové monokultury
- snížení ekonomické výnosnosti lesního hospodaření

#### Doporučení pro aktivity města Karviná:

- realizace opatření s cílem **optimalizace vodního režimu v lesích**
- **zajištění vhodné skladby dřevin**, snaha o skladbu přirozenou, různověkou a doporučenou
- **omezení výsadby smrkových lesů**
- podpora **mimoprodukčních funkcí lesů**
- zalesňování neobhospodařovaných zemědělských pozemků, zalesňování v rámci rekultivací po těžbě

#### Plánované projekty na území města:

- dle územního plánu jsou nové plochy lesa navrženy v k.ú. Karviná-Doly

## 4.2 Zemědělství

---

### Stručný popis současného stavu

- zemědělská půda tvoří necelou čtvrtinu (24,7 %) z celkové rozlohy města Karviná, z toho 59,4 % tvoří orná půda a 14 % trvalé travní porosty.
- významně jsou zastoupeny půdy, které mají nadprůměrnou produkční schopnost
- na území města se nenachází zemědělská půda výrazně ohrožená vodní a větrnou erozí.

### Očekávané dopady změny klimatu:

- vyšší výskyt chorob a škůdců rostlin i živočichů doposud typických pro teplejší oblasti
- snížení půdní úrodnosti
- zvýšení rizika eroze půdy
- snížení kvality a dostupnosti vody pro plodiny, zavlažování a napájení
- zhoršení estetické hodnoty krajiny
- zvýšení nejistoty dosažení předpokládané zemědělské produkce
- zvýšení nákladů na jednotku zemědělské produkce
- častější výskyt jarních mrazíků
- prodloužení bezmrazového období o 20 – 30 dnů
- posunutí počátku vegetačního období na začátek března a konce do závěru října

### Doporučení pro aktivity města Karviná:

- zajistit protierozní ochranu v zemědělské krajině, především pomocí ochranných zatravnění, protierozních mezí a průlehů, záchytných a svodných příkopů, retenčních nádrží, stabilizací drah soustředěného odtoku, obnovou polních cest s protipovodňovou funkcí a tvorbou větrolamů
- zajistit retenci vody v krajině podporou výstavby retenčních (vsakovacích) nádrží a podporou vsakování vody

### Plánované projekty na území města:

Nebyly identifikované žádné projekty.

## 4.3 Vodní režim v krajině a vodní hospodářství

---

### Stručný popis stavu:

- významné vodní toky Olše a Stonávka
- vysoký podíl vodních ploch (10,7 % z celkové výměry území města) - Karvinské moře, soustava rybníků v k.ú. Staré Město u Karviné, Loucké rybníky, vodní plocha Kozinec, vodní plochy v k.ú. Karviná-Doly
- vodní zdroj povrchové a podzemní vody pro účely zásobování pitnou vodou se na území Karviné nenachází, vodovodní síť je napojena na nadregionální vodárenskou soustavu – Ostravský oblastní vodovod s vodojemy v Doubravě a Horních Bludovicích, do spotřební sítě se voda dostává přes vodojemy Karviná – Podlesí a Ráj.
- dostatečný akumulací prostor ve vodojemech, kvalita a množství dodávané pitné vody jsou velmi dobré
- zdrojem provozní vody pro doly jsou toky Olše a Stonávka, dalším zdrojem povrchové vody je Mlýnka v Karviné, na kterou jsou napojeny Olšinské rybníky, v k. ú. Staré Město u Karviné je pozorovací vrt podzemní vody, vrt má vyhlášeno ochranné pásmo
- záměr na výstavbu a doplnění veřejné kanalizace s cílem zvýšení počtu obyvatel připojených na kanalizaci (k.ú. Louky nad Olší), kapacitní rezerva městské ČOV

- protipovodňové hráze vybudované podél vodního toku Olše
- některé zastavitelné plochy jsou zčásti nebo zcela v záplavovém území, zčásti i v aktivní zóně záplavového území, podmínky jejich využití jsou stanoveny v ÚP
- město má zpracovaný povodňový plán

#### Očekávané dopady změny klimatu:

- snížení množství podzemních vod a pokles průtoků
- pokles hladiny podzemní vody a snížení vydatnosti vodních zdrojů, ohrožení dodávek pitné vody
- zhoršení jakosti a znečištění vody v období malých průtoků
- eroze půdy v důsledku extrémních srážkových událostí
- nárůst průměrné roční teploty vody a změna skladby společenstev vodních organismů
- narušení funkce vodohospodářské infrastruktury
- střety zájmů mezi odběrateli vody a ochrannou životního prostředí

#### Doporučení pro aktivity města Karviná:

- zajistit **protipovodňovou a protierozní ochranu v krajině** pomocí přírodě blízkých opatření - podpora revitalizací koryt vodních toků a říčních niv, výstavba retenčních (vsakovacích) nádrží, podpora rozlivů vody v říčních nivách a ve vhodných oblastech bez zástavby, podpora vsakování vody (např. snižováním rozlohy nepropustných povrchů)
- zajistit **protipovodňovou ochranu ve městě**, např. zvýšením kapacity koryt v problémových úsecích formou realizace nových zdí a hrází podél toku
- připravit **opatření v oblasti znečištění vod** především pomocí optimalizace odběru a vypouštění vod z vodních toků, revitalizací vodních systémů s cílem posílit samočistící schopnost vodního toku, snížení rizika eutrofizace zastíněním vodního toku břehovou vegetací s přírodě blízkou skladbou a výstavbou a zefektivnění stávajících ČOV
- posílit kapacity v **zásobování pitnou vodou** a případného nouzového zásobování

#### Plánované projekty na území města:

**Územní plán Karviné (2018):** v územním plánu jsou vymezeny plochy a koridory pro zadržení dešťových vod, koridory pro revitalizaci vodních toků a ploch, území nevhodné pro zasakování dešťových vod a území určené k rozlivu.

ÚP navrhuje:

- poldry pro zachycení a zpomalení odtoku dešťových vod v 7 vymezených plochách (k.ú. Karviná-město, Ráj)
- dešťové zdrže pro zachycení a zpomalení odtoku dešťových vod ve 4 vymezených plochách (k.ú. Karviná-město, Ráj)
- revitalizaci vodního toku Mlýnka v Karviné
- revitalizaci vodního toku kanalizační stoka ALFA
- obnovit vodní tok včetně vodních ploch (rybníčků) v části města Ráj
- otevřený příkop v obytné zóně Ráj
- otevřený příkop Ráj - jih
- respektovat plochy veřejné zeleně ostatní navržené pro odvedení a zachycení dešťových vod v údolnicích vodních toků východně od ulice U Farmy, severně od ulice Borovského a západně od ulice Mickiewiczova (část města Ráj), severně od ulice Poutní (část města Mizerov)

V rámci rozvojových ploch je nutné řešit hospodaření s dešťovými vodami (HDV) dle platné legislativy.

## 4.4 Urbanizovaná krajina

---

### Stručný popis stavu:

#### Významné plochy zeleně, parky a lesoparky:

- park Boženy Němcové s navazující zelení
- park Bedřicha Smetany
- Lázeňský park s navazující zelení
- park v lázeňském areálu Hranice
- Univerzitní park
- lesopark Dubina s navazující zelení
- lesopark Bažantnice
- plochy parkové zeleně v obytných souborech: Nové Město – 2 parky na příčné kompoziční ose, Hranice – 2 parky v páteřní ose obytného souboru, Mizerov, Ráj

#### Očekávané dopady změny klimatu:

- negativní dopady zvýšených teplot na lidské zdraví, zejména u ohrožených skupin
- posílení negativních dopadů znečištění ovzduší
- ohrožení majetku a zdraví během přívalových povodní
- ohrožení schopnosti kanalizace odvádět dešťovou vodu
- zvýšení poptávky po chlazení budov, přesun energetické špičky ze zimy do léta
- narušení konstrukcí budov a jejich zkrácení jejich životnosti
- zvýšení nákladů na údržbu městské zeleně
- snížení nákladů na údržbu v zimním období

#### Doporučení pro aktivity města Karviná:

- zvyšovat plochy k zasakování vody a snižovat rozlohy nepropustných povrchů
- posilovat kapacitu stokového systému pro případy přívalových povodní
- podporovat retenci a využívání srážkové vody
- provádět revitalizace budov
- podporovat realizace zelených střech v ohrožených oblastech města
- rozšiřovat množství městské a uliční zeleně
- rozšiřovat vodní a vegetační plochy s výrazným ochlazujícím efektem
- zakládat luční porosty na vybraných plochách
- omezovat sečení trávy v období sucha
- podporovat osvětu a vzdělávání veřejnosti v oblasti adaptace na změnu klimatu
- realizovat programy na zlepšení kvality ovzduší

#### Plánované projekty na území města:

- **Zelené sídliště** – záměrem je nechat zpracovat studii možných rozvojových ploch na území města Karviná. Jedná se např. o plochu v centru města Karviná (stávající dopravní hřiště). Cílem je zpracovat studii se zapracováním prvků směřujících k adaptaci na změnu klimatu a s velkým důrazem kladeným na modro-zelenou infrastrukturu – vytvoření zelených a ochlazujících ostrovů, uplatnění inovativních prvků ochlazování území apod.
- **Úprava veřejných prostranství** - záměrem je realizace konkrétních opatření se zaměřením na adaptaci na změnu klimatu, např. realizace drobných opatření ve vnitroblocích na snížení tepelných ostrovů ve městě – pítka, ochlazování prostoru mlžením s vlastním systémem získávání vody – retenční nádrž na dešťovou vodu, stínění, ozelenění stěn apod., dále vhodná výsadba izolační zeleně atd. Tato aktivita konkrétně navazuje na cíle Adaptační strategie MSK, kapitola 3.6. Urbanizovaná krajina a kapitola 3.8. Obyvatelstvo a zdraví. Konkrétně se jedná o

lokalitu vnitrobloku, tzv. okolí Permon, dále řešení prostranství v okolí tř. 17. listopadu a jiná veřejná prostranství ve městě Karviná.

- **Územní plán Karviné (2018) navrhuje:**
  - stabilizovat stávající plochy a dále rozšiřovat plochy městské zeleně a podporovat jejich vzájemné propojování
  - plochy městské zeleně propojit s plochami příměstské zeleně (plochy rekreační zeleně) a vytvořit tak „zelené klíny“ pronikající do urbanizovaného území a zprostředkovávající propojení s krajinou
  - plochy sídelní zeleně realizovat i v rámci dalších ploch s rozdílným způsobem využití, např. v plochách veřejných prostranství, plochách bydlení, plochách se smíšeným využitím, se zapojením ploch veřejných prostranství řešit prostupnost sídelní zeleně pro pěší a cyklisty.
- V rámci projektu „**Karviná všemi deseti**“ (plán obsahuje 15 projektů změny, které na sebe navazují a které mají nastartovat proces změny) budou realizovány i následující projekty:
  - **projekt Sustainable Housing Living Lab Karviná / Živá laboratoř udržitelného bydlení Karviná - resilient, sustainable and affordable housing knowledge centre and lab / znalostní centrum a laboratoř odolného, udržitelného a dostupného bydlení.** Cílem projektu je vytvořit nové meziuniverzitní centrum tematicky zaměřené na udržitelné bydlení, umístit jej do města procházejícího transformací z důvodu ukončování těžby uhlí a využít prostředí města a okolí jako laboratoř pro uplatnění výsledků výzkumu a vývoje centra. Mělo by tak dojít ke zvýšení atraktivity Karviné zavedením principů inovativního řešení architektury – od renovace starších budov, až po vznik nové, inspirativní zelené čtvrti. Specifickými cíli je mj. přispět ke snížení energetické náročnosti města a ke snížení produkce CO<sub>2</sub>. V kombinaci čisté energetiky a podpory zelené infrastruktury zlepšit celkovou uhlíkovou bilanci města. Dalším cílem je zlepšit hospodaření s vodou ve městě, zvýšit využívání principů cirkulární ekonomiky při nakládání s vodou, zvýšit množství zadržované vody ve městě.
  - **Městská hydroponická farma** – ekologické, lokální a zdravější produkce potravin – cílem projektu je dosáhnout soběstačně fungující městskou farmu, která bude produkovat zeleninu a bylinky pro lokální odběratele, poskytovat edukaci v návaznosti na mateřské, primární, sekundární a terciární školství, prohlubovat a umožňovat výzkumné aktivity ve spojitosti s udržitelným zemědělstvím.
  - **projekt CEPIS** (Centre for Entrepreneurship, Professional and International Studies - Centrum podnikání, profesních a mezinárodních studií) Cílem projektu je vytvořit unikátní prostor a prostředí pro podporu podnikavosti, inovací, podnikání, propojení akademické a podnikatelské sféry a posilovat komunitní roli univerzity. Nová budova bude koncipovaná jako „zelená budova“ a svým umístěním v centru města vedle hlavní budovy OPF a budovy Business Gate vytvoří trojúhelník, který bude základem kampusu a přispěje také k celkové kultivaci veřejného prostoru města Karviná.  
Předpokládané období realizace: 01/2021 – 12/2025

## 4.5 Biodiverzita a ekosystémové služby

### Stručný popis stavu:

V řešeném území se nachází:

- **Přírodní památka Karviná-rybníky** (NATURA 2000 - EVL), výměra: 9,01 ha, ochrana páchníka hnědého. Lokalita je tvořena částmi hrází rybníků Lipový, Dubový a Olšový s výskytem starých listnatých dřevin. Břehové porosty tvoří lokálně významné refugium páchníka hnědého. Jednotlivé hráze na sebe navazují a poskytují tak propojené komplexy vhodných stromů. V



budoucnu by mohl být významným ohrožujícím faktorem nedostatek stromů (zejména dubů) v optimálních věkových třídách. Péči o přírodní památku je proto vhodné zaměřit na zajištění optimální věkové struktury porostu.

- **Památné stromy:** Červenolistý buk v Darkově, Jasan v parku Boženy Němcové, Červenolistý buk v Karviné, Dub u Trefy, Platan v parku Boženy Němcové, Buk v Karviné, Brslen evropský, Tisy červené v bývalém zámeckém parku.
- **ÚSES** – územní systém ekologické stability – 17 lokálních biocenter a 21 lokálních biokoridorů, z nichž 4 LBC jsou nefunkční, neexistující – u 2 je navrženo založit lesní společenstva přirozené druhové skladby, u 1 biocentra na rozhraní k.ú. Louky nad Olší a Darkov je navrženo založit vodní, mokřadní a lesní společenstva - realizovat v rámci obnovy území po těžbě a u 1 LBC v k.ú. Louky nad Olší jsou navrženy pestré krajinné formace, využít řízené sukcese při obnově biocentra.
- **Registrované významné krajinné prvky:** Lázeňský park v Darkově (cenná dendrologická lokalita, která přispívá ke zlepšování životního a rekreačního prostředí, **Lesopark Dubina** (území je vklíněno do obytné zástavby SV části Karviné. Jedná se o cennou dendrologickou lokalitu, která tvoří významné rekreační zázemí obyvatel sídlištní zástavby Hranic a Mizerova)

#### Očekávané dopady změny klimatu:

- úbytek původních druhů rostlin a živočichů, zejména u migrujících druhů
- příchod nových invazních organismů
- zhroucení starých a vznik nových typů ekosystémů s dopady na ekosystémové služby
- posuny vegetačních pásem a změny ve kvalitě a rozšíření jednotlivých biotopů
- celkové ochuzení biologické rozmanitosti

#### Doporučení pro aktivity města Karviná:

- rozšiřování územních systémů ekologické stability (dle schváleného ÚSES v platném ÚP) a zvláště chráněných území (ZCHÚ)
- realizace migračních koridorů
- eliminace šíření invazních druhů
- zapojení vyhodnocení ekosystémových služeb do rozhodovacího procesu
- podpora environmentálního vzdělávání

#### Plánované projekty na území města:

- v územním plánu je navrženo celkem 21 ploch rekreační zeleně v krajině a 8 ploch přírodních (řešení ÚSES)

## 4.6 Zdraví a hygiena

---

#### Stručný popis stavu:

- Za posledních 15 let klesl počet obyvatel Karviné o 17 %, což je ve srovnání s Moravskoslezským krajem nadprůměrný pokles. V současnosti v Karviné žije 52 824 obyvatel.
- Populace v Karviné je ve srovnání s ČR i krajem výrazně starší. Na 100 dětí do 15 let zde připadá 155 seniorů starších 65 let.
- Počet obyvatel bude dle prognózy klesat i v budoucnu. Očekává se, že v roce 2033 bude v Karviné žít cca 43 600 obyvatel.



**Ohrožené skupiny obyvatel:**

- z hlediska změny klimatu jsou citlivou skupinou obyvatel zejména senioři a malé děti
- podíl obyvatel ve věku 0-14 na celkovém počtu obyvatel je 13,5 %, podíl obyvatel ve věku 65 a více let na celkovém počtu obyvatel je 21,7 %
- zjištěná podrobná skladba obyvatel dle věku a bydliště je využita v analýze, v části Mapování zranitelnosti města
- ve věkové skupině seniorů starších 80 let se očekává do roku 2033 nárůst jejich počtu o 100 %.
- další významnou ohroženou skupinou jsou chronicky nemocní lidé - u těchto osob nelze jednoduše zjistit bydliště, a proto jsou zjišťována pouze zdravotnická a sociální zařízení, kde jsou tito lidé již s vážnějšími zdravotními problémy koncentrováni.

**Přehled zdravotnických pobytových zařízení na území města Karviná:**

- Nemocnice s poliklinikou Karviná-Ráj, příspěvková organizace, Vydmuchovej 399/5, Ráj, 734 01 Karviná
- Karvinská hornická nemocnice a.s., Zakladatelská 975, Nové Město, 735 06 Karviná

**Přehled sociálních pobytových zařízení na území města Karviná:**

- Nový domov, p.o., U Bažantnice 1564/15, Nové Město, 735 06 Karviná - Domov pro seniory, Domov se zvláštním režimem
- Slezská Humanita, o.p.s., Karviná - Mizerov, Tyršova 2346/21, 734 01 - Domov seniorů
- Sociální služby Karviná, p.o., Ciolkovského 451/23, 734 01 Karviná-Ráj - Chráněné bydlení
- Sociální služby Karviná, p.o., nám. O. Foltýna 267, 733 01 Karviná - Staré Město - Azylový dům pro matky s dětmi
- Slezská diakonie – SÁRA, Petrovice u Karviné č. 616, 735 72 - azylový dům pro ženy a ženy s dětmi
- Slezská diakonie - Stavbařů 2199/32, 734 01 Karviná – Mizerov, BETHEL, azylový dům, sociální rehabilitace
- Slezská diakonie - HOSANA Karviná, Lázeňský park 463/12, Karviná - Lázně Darkov - Domov pro osoby se zdravotním postižením
- Domov Alzheimer Darkov, o.p.s., Lázeňská 48, Lázně Darkov, 735 03 Karviná - Domov se zvláštním režimem,
- BENJAMÍN p.o., středisko Karviná, Vydmuchovej 1835, Fryštát, 733 01 Karviná - Domov pro osoby se zdravotním postižením
- DOMOV Jistoty, p.o., Polská 71, Karviná - Ráj - Chráněné bydlení Karviná
- Nemocnice s poliklinikou Karviná-Ráj, Vydmuchovej 399/5, Ráj, 734 01 Karviná - oddělení sociálních služeb ve zdravotnickém zařízení

Na území města se nachází celkem 13 pobytových zařízení sociálních služeb s kapacitou celkem 602 míst.

**Očekávané dopady změny klimatu:**

- zvýšení koncentrací přízemního ozonu
- zvýšení sezónního výskytu a trvání alergických onemocnění
- změny ve výskytu infekčních nemocí
- zvýšení výskytu závažných infekcí šířených vodou
- zvýšení rizik vyplývajících ze zvýšeného výskytu hmyzu a roztočů a jimi přenášených nákaz
- zvýšené riziko přehřátí organismu, úpalu, dehydratace a výskytu zdravotních problémů (případně zvýšení úmrtnosti) zejména u rizikových skupin obyvatel se ztíženou schopností

termoregulace (staří, nemocní a malé děti) a na kardiovaskulární, renální, respirační a metabolické poruchy

- zvýšení výskytu infekcí přenášených potravinami.

#### Doporučení pro aktivity města Karviná:

- zavedení nových sociálních služeb pro ohrožené skupiny obyvatel
- posílení zdravotnických služeb na území města
- prioritní úprava budov a okolí zařízení s vysokým výskytem ohrožených skupin (domovy seniorů, nemocnice, školy a školky atd.)
- programy na zlepšení kvality ovzduší
- zastiňování veřejných prostor, např. dětských hřišť
- rozšíření systému městských „pítek“

#### Plánované projekty na území města:

V územním plánu jsou navrženy plochy **veřejné zeleně parkové**:

- parková zeleň jižně od zámku - prodloužením parku Boženy Němcové a Lázeňského parku v části města Lázně Darkov a Ráj
- park u Rehabilitačního sanatoria v části města Hranice s pokračováním podél ulice Čsl. armády
- parková zeleň u vodní nádrže Pískovna směrem k lesoparku Dubina s využitím plochy zahrádkářské kolonie
- parková zeleň s funkcí izolační u lokálního centra v části města Louky
- parková zeleň u navrženého lokálního centra v části města Doly

V územním plánu jsou dále vymezeny nové plochy **veřejné zeleně ostatní** (zeleň s funkcí izolační a kompoziční).

## 4.7 Rekreace a cestovní ruch

### Stručný popis stavu

- Významné předpoklady rozvoje lázeňství (Lázně Darkov v Karviné jsou díky svým výsledkům v léčbě pohybových problémů hojně navštěvované zahraničními a domácími hosty)
- Nabídka potenciálních ploch pro rozvoj rekreace v návaznosti na rekultivace krajiny
- Těsná vazba na Polsko, možnost provázání aktivit
- Blízkost Beskyd coby atraktivního rekreačního území nadregionálního významu
- V Šilheřovicích u Ostravy se nachází vyhledávané golfové hřiště
- Základním předpokladem rozvoje rekreace je zlepšení životního prostředí a transformace krajiny v krajinu rekreační a přírodě blízkou

### Očekávané dopady změny klimatu:

- zvýšení zdravotních a bezpečnostních rizik pro návštěvníky
- negativní dopady na stav památek
- vyšší tlak na rekreační využití lesů a vodních ploch
- zhoršování kvality vod v koupacích vodních plochách

### Doporučení pro aktivity města Karviná:

- podpora rekreačních funkcí lesů na území města
- podpora kvality vody v rekreačních vodních plochách
- podpora lokálních produktů a služeb

- rozvoj propojení města, intravilánu, s jeho okolím za účelem příměstské rekreace (vč. využití krajinných interakčních prvků)

#### Plánované projekty na území města:

- **Karvinské moře - vytvoření městské přírodní rekreační zóny pro obyvatele města i jeho návštěvníky** (v rámci projektu Karviná všemi deseti - plán obsahuje 15 projektů změny, které na sebe navazují a které mají nastartovat proces změny)
- **Po stopách původní Karviné** – dobudování sítě cyklostezek a cyklotras jako klíčového prvku dopravní a volnočasové infrastruktury a cyklistické propojení kulturních, přírodních a historických atraktivit ve městě (v rámci projektu Karviná všemi deseti)
- Projekt **Cyklostezky, cyklotrasy, pěší turistika v pohornické krajině** - vytyčení a realizace cyklostezek, cyklotras a pěších tras v pohornické krajině je jedním z mnoha plánovaných projektů pro střednědobý a dlouhodobý výhled v této oblasti s cílem oživit a zpřístupnit tuto lokalitu do budoucnosti. V současné době jsou ve fázi zpracování investiční záměry, jejichž cílem je navázat na koncepci prostupnosti Pohornické krajiny pro cyklo dopravu a pěší turistiku z roku 2019. Celková délka nově vybudovaných cyklostezek a cyklotras je odhadována na cca 90 km.
- Projekty vycházející ze zpracované **Koncepce rozvoje pohornické krajiny Karvinska do roku 2030** ([konceptce-pohornicka-final.pdf \(poho2030.cz\)](#)) - Karvinsko, resp. území pohornické krajiny, má velmi dobrý rozvojový potenciál. Restrukturalizace území po předpokládaném ukončení těžby uhlí je vnímána jako velká příležitost pro zkvalitnění celého regionu. Návrhová část uchopila pohornickou krajinu jako území v první řadě zapojené do infrastruktury okolních měst a sídel. Musí dojít k propojení oblasti a otevření krajiny pro místní obyvatele a návštěvníky, ať už v rámci „nových“ uzlových bodů nebo pěším či cyklo propojením. Důležité bude, aby lidé začali znovuobjevovat a zkoumat území za hranicemi měst. Následně se přidá revitalizace areálů dolů z hlediska vytváření nových ekonomických příležitostí a možností. V areálech dosud funkčních dolů se mohou vytvářet nové pracovní příležitosti a nabídky v souladu se společenskými trendy a směry. Další práce na Koncepci bude směřovat na naplňování jednotlivých prioritních oblastí a na realizaci pilotních i strategických projektů.
  - Pro dosažení úspěšné přeměny pohornické krajiny Karvinska do r. 2030 bylo definováno 5 prioritních oblastí, kterým je potřeba se systematicky a cíleně po celou dobu realizace věnovat:
    - Prioritní oblast č. 1 – Propojení pohornické krajiny
    - Prioritní oblast č. 2 – Koordinované řešení areálů dolů a brownfieldů
    - Prioritní oblast č. 3 – Řešení uzlových bodů
    - Prioritní oblast č. 4 – Inovativní projekty
    - Prioritní oblast č. 5 – Marketing a volnočasové aktivity

#### Územní plán Karviné (2018):

- Řešit prolínání krajinného rámce - příměstské zeleně - do městského organismu formou lesoparků a jejich propojením s městskou zelení parků a tak vytvořit dobré přírodní podmínky pro každodenní rekreaci obyvatel.
- Přeměnou území zatopených v důsledku důlní činnosti či v současnosti využívaných jako kalové nádrže na vodní plochy přispívat ke zvyšování rekreační atraktivity území.
- Řešit zpřístupnění levého břehu vodního toku Olše pro pěší a cyklisty.
- Rekreační využití Karvinského moře řešit s ohledem na zachování jeho přírodní funkce.
- V bezprostřední vazbě na urbanizované území respektovat a rozvíjet plochy rekreační zeleně s možností budování odpočívadel, vyhlídek, rekreačních luk s hřišti pro neorganizovaný sport, stezek pro pěší a cyklisty:
- V k.ú. Karviná-město, k.ú. Ráj - lesopark Dubina, rekreační zeleň v území mezi ulicí Mickiewiczova a ulicí Borovského, lesopark v území mezi ulicemi Borovského, U Farny a Polská - lesopark „Ráj“, rekreační zeleň mezi ulicí Polská a řekou Olší - zohlednit významný

vyhlídkový bod na město při ulici Polská a vybudovat rekreační louku u řeky Olše s vazbou na navržené účelové komunikace

- V k.ú. Staré Město u Karviné - navržený lesopark s vazbou na park U Bažantnice, doplnit chybějící přírodní zázemí města v k.ú. Darkov, Louky nad Olší a Karviná-Doly – řešit plochy rekreační zeleně s možností budování odpočívadel, vyhlídek, turistických informačních center, rekreačních luk s hřišti pro neorganizovaný sport, pořádání kulturních akcí – poutě, stezek pro pěší a cyklisty, inline-bruslaře
- V k.ú. Darkov, k.ú. Louky nad Olší - řešit rekreační zeleň v území mezi Karvinským mořem a částí města Louky se zakomponováním Louckých rybníků
- V k.ú. Karviná-Doly - realizovat plochy rekreační zeleně se zapojením ploch veřejné zeleně, zpestřit krajinu, posílit působení významných stavebních dominant a zlepšit životní prostředí - řešit rekreační zeleň severozápadně od Darkovského jezera v lokalitě Lipiny a v lokalitě Za Pilou u řeky Stonávky s vazbou na sportovní a rekreační areály
- Rekreační zeleň v území mezi hřbitovem, kostelem sv. Petra z Alkantary a lokalitou Gabriela řešit tak, aby dotvářela přírodní amfiteátr, zohlednila významný vyhlídkový bod, hlavní osy městotvorných vazeb a odclonila toto území od průmyslové zóny Nad Barborou
- Rekreační zeleň např. pro areál leteckého modelářství v západní části k.ú. Karviná-Doly
- Rekreační zeleň podél levého břehu řeky Stonávky jako zázemí pro navržené sportovní rekreační areály

## 4.8 Doprava

### Stručný popis stavu:

- městská i příměstská doprava má velmi dobré stáří vozidel (přibližně 4 - 6 let v průměru) – vozidla jsou velmi ekologická, všechna splňují nejnovější normy EURO 6, z 16 vozidel v systému MHD je 1 vozidlo na elektřinu a další jezdí na plyn v Euro 6 – město bude i nadále v tomto trendu pokračovat.
- Plán udržitelné městské mobility – ve zpracování, ukončení 12/2022
- Karvinou prochází důležitá železniční trať ve směru západ východ a ve vzdálenosti 40 km se nachází mezinárodní letiště v Ostravě. Silniční napojení je nyní zajištěno primárně čtyřproudovou komunikací I/59 Karviná-Ostrava, dálnice D47 ve výstavbě.

### Očekávané dopady změny klimatu:

- vznik nesjízdných úseků dopravních cest v důsledku jejich zaplavení, poškození či zničení
- zvýšení nehodovosti v důsledku snížené koncentrace během vln veder
- snížení dopadů ledovky
- snížení nákladů na zimní údržbu silnic
- nutnost zavedení klimatizace v MHD
- zvýšení spotřeby energií při provozu dopravních prostředků

### Doporučení pro aktivity města Karviná:

- nastavení systému rychlého zprovoznění úseků zasažených živelnou pohromou
- redukce emisí je dosažitelná pomocí relativně nenáročných technických opatření, jako je například intenzivnější čištění komunikací, výraznější ozelenění města, přísnější regulace nákladní dopravy ve městě apod.
- příprava projektů bezemisní MHD (do budoucna např. vodíkový pohon, vodíková ekonomika)
- podpora nízko/bezemisní dopravy (infrastruktura, legislativní a organizační nástroje města)
- rozvoj infrastruktury pro pěší a cyklisty, provázanost stezek uvnitř města a s napojením na komunikace mimo intravilán města včetně zázemí (potenciálně dobíjecí stanice pro e-kola,

„chytré“ zastávky městské hromadné dopravy (se zelenou střechou, fotovoltaické panely, konektivitou – wi-fi, dobíječka apod.)

#### Plánované projekty na území města:

- **obchvat města** (přeložka silnice I/67 - „Jihozápadní obchvat Karviné“ v části města Ráj, Lázně Darkov a Fryštát, délka 3 km, vyvedení tranzitní dopravy z města, dokončení 2023)
- úpravy a přeložky silnic I. a II. třídy, nová parkoviště, cyklotrasy a stezky pro pěší a cyklisty (dle ÚP města)
- projekt **Cyklostezky, cyklotrasy, pěší turistika v pohornické krajině** (viz kapitola 4.7 Rekreace a cestovní ruch)
- projekty vycházející ze zpracované **Koncepce rozvoje pohornické krajiny Karvinska do roku 2030** (viz kapitola 4.7 Rekreace a cestovní ruch)

## 4.9 Průmysl a energetika

#### Stručný popis stavu:

- Karviná je součástí velmi významné středoevropské průmyslové aglomerace, zahrnující severovýchodní část ČR, jižního Polska a severozápadního Slovenska.
- V porovnání s územím celé ČR se jedná o jednu z imisně nejzatiženějších oblastí, což má negativní vliv na veřejné zdraví.
- Zdrojem emisí jsou jak průmyslové podniky, tak dálkový přenos znečištění z Polska a Ostravska, významným zdrojem je také doprava (kromě emisí také prašnost, hlučnost) na veřejných komunikacích. Zdrojem emisí je také spalování pevných paliv v domácích topeništích, jejichž množství se postupně snižuje vlivem dotačních titulů na nákup vhodných kotlů a na využívání obnovitelných zdrojů a zateplování rodinných domů (Kotlíkové dotace v programovém období 2021 – 2027 – 4. výzva kotlíkových dotací, která bude spuštěna v 1. pololetí roku 2022. Pouze pro tzv nízkopříjmové skupiny. Na dotace na zastaralé kotle i topidla kromě tzv. nízkopříjmových skupin dosáhnou i ostatní domácnosti, a to z programu Nová zelená úsporám. Ta nabízí možnost kombinace s dalšími opatřeními).
- Zlepšení kvality ovzduší ve městě je jednou z významných priorit Karviné - v roce 2020 proběhla aktualizace PZKO z roku 2016 s názvem koncepce Program zlepšování kvality ovzduší aglomerace Ostrava / Karviná / Frýdek-Místek - CZ08A: Aktualizace 2020. Z koncepce vyplynul úkol zpracovat tzv. Časový plán města Karviné pro provádění opatření uložených v Programu zlepšování kvality ovzduší aglomerace Ostrava/Karviná/Frýdek-Místek – CZ08A: Aktualizace 2020 (krátkodobý program zlepšení kvality ovzduší). Opatření, týkající se především lokálních topenišť, jejich kontrol a osvěty, jsou navržena do roku 2023. Schváleno dne 8.9.2021 na 64. schůzi RM.
- Na základě smlouvy se Zdravotním ústavem se sídlem v Ostravě probíhá monitorování venkovního ovzduší v Karviné, díky čemuž město vlastní souvislou databázi monitorování stavu znečištění ovzduší od roku 2004.
- Významná průmyslová zóna Nové Pole - 45 ha (I. etapa) a 9 ha (II. etapa) - celý pozemek je ve vlastnictví města, město řeší další rozvoj aplikací udržitelného developmentu.
- V Karviné působí společnost Veolia Energie ČR, s.r.o., která zde provozovala doposud dvě teplárny s kombinovanou výrobou elektrické energie a tepla, obě navázané na uhelné doly. Teplárna Karviná z instalovaným elektrickým výkonem 54,91 MW a tepelným 248 MW se v blízké době dočká přestavby na plynové kotle. Do roku 2026 pak přibude i multipalivový kotel na biomasu a tuhá alternativní paliva. Teplárna ČSA s instalovaným elektrickým výkonem 24 MW a výrobou tepla 171 MW bude k 31.12.2022 odstavena.



- Na území Karviné je uděleno celkem 13 licencí pro provoz fotovoltaických elektráren o celkovém instalovaném výkonu 0,151 MW. Z toho 4 zdroje o celkovém výkonu 0,087 MW jsou provozovány firmami, zatímco zbylých 0,087 MW je provozováno soukromníky.
- Dále jsou na území města 3 plynové teplárny s kombinovanou výrobou elektřiny a tepla a jedna vodní elektrárna.

#### Očekávané dopady změny klimatu:

- změna v rozložení špičky poptávky po energii od zimního vytápění k letnímu chlazení (resp. vznik nových odběrových špiček v teplých obdobích roku)
- negativní dopady na výrobu energie vodními elektrárnami z důvodu nestabilního průtoku ve vodních tocích
- nedostatek vody pro průmyslové odběratele, v čele s energetickým průmyslem v regionu, papírny, chemické závody apod. v případě sucha
- narušení dodávek energie na základě extrémních jevů typu vichřic, povodní a extrémů teplot
- možný únik nebezpečných látek do prostředí v průběhu extrémních jevů v důsledku přírodních katastrof (vyšší riziko průmyslových havárií s negativními dopady na životní prostředí)
- snížení produktivity zaměstnanců a zvýšení pracovních úrazů během vln horka

#### Doporučení pro aktivity města Karviná:

- řešit přehřívání a nakládání s dešťovými vodami v průmyslových areálech
- vytvořit plán pro případ nedostatku vody pro provoz průmyslových zařízení
- posilovat odolnost energetické přenosové soustavy
- celkově snižovat energetickou spotřebu, zvyšovat energetickou účinnost, aplikovat energetický management
- zvyšovat množství OZE (obnovitelných zdrojů energie) v majetku města, příprava projektů komunitní energetiky, rozvoj pokročilých řešení rozvoje města (energeticky plusové čtvrti apod.)
- účastnit se Paktu starostů a primátorů pro energii a klima (již splněno) a realizovat SECAP

#### Plánované projekty na území města:

- Projekt „Decentralizovaná a komunitní energetika v Karviné“ - cílem projektu je zlepšení kvality životního prostředí ve městě díky systematickému zavádění principů udržitelného rozvoje v oblasti energetiky a odklonu od tradičních fosilních zdrojů.
- Ve spolupráci s Národním centrem energetických úspor (NCEÚ) a dalšími spolupracujícími institucemi (ČVUT-UCEEB, VŠB atd.) zahajuje statutární město Karviná v roce 2021 projekt **Energetický management budov (EMB)**.
- Projekt **ARV - CLIMATE POSITIVE CIRCULAR CUMMUNITIES** je podpořen v rámci rámcového programu Evropské komise Horizon 2020, konkrétně jeho části Green Deal Call (budování a rekonstrukce budov energeticky efektivním způsobem). Projekt bude realizován v termínu 1. 1. 2022 – 31. 12. 2025.  
Cílem tohoto projektu je realizace 2 - 6 rozsáhlých demonstračních projektů, kdy hlavním cílem projektu je budování a rekonstrukce budov energeticky efektivním způsobem. Demo projekty jsou umístěny v různých evropských podnebí, kontextech a zahrnují různé typy budov (obytné a veřejné budovy). Demonstrační budovy budou sloužit pro společnou tvorbu inovativních technologií a procesů, které v konečném důsledku povedou ke snížení a optimalizaci energetické náročnosti. Statutární město Karviná vstupuje do projektu budovou polikliniky na ul. Žižkova. V rámci aplikace bude realizována řešení systému obnovitelných zdrojů energie a akumulace energie v rámci energetické soustavy budovy, vč. skladování energie v recyklovatelných bateriích a systému energetického managementu budovy, platformy monitorování kvality venkovního a vnitřního prostředí vč. systému předpovědi počasí, systém stínění budovy, nakládání se zelenou střechou a dešťovou vodou, stavbu integrovaného výměnitelného fasádního systému s integrovaným obnovitelným zdrojem energie, nabíjecí systém pro elektrovozidla.

- Statutární město Karviná podalo v roce 2021 žádost do dotační výzvy NPŽP (7/2020), v níž řeší jak koncepci, tak možnost zavedení systematického energetického managementu (i pomocí samostatné pracovní pozice městského energetika). Projekt **Akční plán pro udržitelnou energii a klima** (Sustainable Energy and Climate Action Plan, SECAP) statutárního města Karviná byl v rámci dané výzvy NPŽP schválen. Nyní je vyhlášeno výběrové řízení na zpracovatele SECAP, s tím, že je cílem mít SECAP zpracovaný do 12/2022. V rámci projektu Akční plán pro udržitelnou energii a klima statutárního města Karviná je také pracovník, který bude koordinace činnosti jednotlivých odborů MMK, komunikaci se zhotovitelem SECAP, zajištění potřebných materiálů v rámci samosprávy a jinými organizace ve správním obvodu žadatele, komunikace s širokou veřejností v rámci propagace energeticko-klimatických změn připravovaných a realizovaných v rámci SECAPu. Po vyhotovení SECAPu se bude aktivně podílet na realizaci akčního plánu ve SMK – projekt fyzicky končí 11/2023.
- **Vybudování energeticky pozitivní čtvrti v Karviné**, předpokládaný termín realizace (předpoklad 2022 - 2027), nositel projektu Statutární město Karviná, aktuálně jsou vyhledávány vhodné dotační finanční zdroje.
- projekt „Čistá energie“ - cílem projektu je snížit negativní vliv energetiky na životní prostředí v Karviné a projekt reaguje také na útlum hornictví i požadavky Evropské komise na snižování využívání tradičních fosilních zdrojů. Projekt by měl přispět k většímu materiálovému a energetickému využití odpadů v souladu s principy cirkulární ekonomiky (v rámci projektu Karviná všemi deseti)
- **Technickoorganizační opatření pro zlepšení kvality ovzduší** ve městě Karviná (název vychází z PZKO) jsou průběžně realizována jednotlivými odbory MMK. Příklad opatření: Zpoplatnění parkování v centru města (= omezení parkování), Podpora veřejné hromadné dopravy, Zvýšení plynulosti a bezpečnosti dopravy, Alternativní pohony ve veřejné hromadné dopravě, Propagace a podpora cyklistické dopravy, Propagace a podpora pěší dopravy, Omezení prašnosti výsadbou liniové zeleně, Omezování emisí z provozu vozidel města a podpora nízkoemisních či bezemisních pohonů, Zvýšení podílu zeleně ve městě, zpevnění povrchu nebezpečných komunikací atd.

#### 4.10 Mimořádné události a ochrana obyvatelstva

---

##### Stručný popis stavu:

- město má zpracovaný povodňový plán
- město má protipovodňový varovný, informační a monitorovací systém
- existuje zástavba v záplavovém území
- část centra města se nachází v území zvláštní povodně
- na území města jsou instalována pracoviště varovného systému, v plánu je instalace hladinoměřů evidujících stav hladiny vodního toku Olše a srážkoměřů
- PPG Polifarb Cieszyn, S.A., zařízení s nebezpečnými odpady, přesah zóny ohrožení na území ČR (k.ú. Louky nad Olší)
- poddolované území, hlubinná těžba – otřesy, poklesy, statické narušení staveb (k.ú. Karviná – Doly, Darkov)

##### Očekávané dopady změny klimatu:

- častější mimořádné události, častější nutnost zásahu IZS
- ohrožení energetické soustavy vyplývající z těchto extrémních meteorologických jevů
- zvýšené nároky na civilní ochranu, zejména na zdroje, krizový a záchranný management
- zvýšená potřeba ochrany kritické infrastruktury



#### Doporučení pro aktivity města Karviná:

- dovybavení složek integrovaného záchranného systému pro řešení mimořádných událostí
- zvyšování odolnosti kritické infrastruktury
- revize záložních zdrojů elektřiny, vody a vytápění
- revize nastavení systémů včasného varování (early warning) včetně dalšího rozvoje systému sdílení informací a varování občanů, podniků a dalších organizací ve městě Karviná
- revize pojištění majetku města proti živelným pohromám

#### Plánované projekty na území města:

Žádné projekty nebyly identifikovány.

### 4.11 Doplnující informace

#### Se všemi oblastmi souvisí také následující projekty a projektové záměry:

- projektový záměr „Čistá Karviná“, který si klade za cíl zlepšení stavu životního prostředí ve městě prostřednictvím zvýšení kvality ovzduší, revitalizace území, včetně odstraňování ekologických zátěží, regenerace brownfieldů, výsadby zeleně, vytvoření koncepce energetického managementu, zlepšení odpadového hospodářství a nakládání s vodou.
- **Projekt POHO 2030**, jehož účelem je do roku 2030 přeměnit pohornickou krajinu Karvinska na prosperující území s pestrým a udržitelným životem, zatraktivnit území pro stávající i nové rezidenty, investory a návštěvníky s cílem přivést do území „nový život“ – lidi, práci, přírodu, služby, sport a kulturu – v souladu s evropským konceptem rozvoje chytrého regionu.
- **LIFE-IP COALA** - město se účastní projektu LIFE-IP COALA, jehož nositelem je Moravskoslezský kraj. V souvislosti s tímto projektem by měla být zpracována studie proveditelnosti, která by zhodnotila možnosti adaptace území po uzavřeném dolu (předpoklad důl ČSA, případně důl Darkov). Záměrem je adaptace území v návaznosti na adaptaci změnu klimatu, přidanou hodnotou je možnost využití energetických zdrojů, které lokalita nabízí (metan, případně jiné zdroje). Rekultivace území původního dolu tak, aby vzniklo území s dostatkem zelenomodré infrastruktury, např. se záchytnými nádržemi na dešťovou vodu nebo s infrastrukturou následně využívanou pro tvorbu energie pro obyvatele města a městské budovy, a další možná řešení, která vzejdou se studie proveditelnosti. Jednalo by se o pilotní projekt, který by v případě úspěchu mohl být aplikován na jiné uzavřené doly v regionu a následně na celém území republiky či v zahraničí. V rámci projektu se uskuteční mj. následující aktivity:
  - Zpracování aktualizace Adaptační strategie (strategický dokument)
  - Zpracování aktualizace Koncepce zeleně (strategický dokument)
  - Zpracování dokumentu Akční plán pro udržitelnou energii (SECAP)
  - Zpracování projektové dokumentace na Karvinské moře
  - Zpracování projektové dokumentace na „Po stopách původní Karviné“
  - Realizace – stavební práce – rekonstrukce veřejného prostranství (okolí Prioru, lokalita Permon)
- **Projekt „CLAIRO“** - projekt získal spolufinancování z Evropského fondu pro regionální rozvoj prostřednictvím Iniciativy Urban Innovative Actions. **Hlavním cílem projektu je systematické snižování znečištění ovzduší výsadbou vybrané, podle určených parametrů, vhodné zeleně s prokázaným pozitivním vlivem na kvalitu ovzduší.** Dále projekt řeší využití metody pro hodnocení již existující zeleně a návrh nové městské zeleně, především s cílem snížit koncentraci polutantů v ovzduší s ohledem na zdroje a typy znečištění, ale také s cílem snížit účinky tepelného ostrova ve městě. Projekt je inovativní ve využití prostorových dat pro výpočet záchytu polutantů, který zohledňuje proudění vzduchu v lokalitě. Inovativním prvkem je také zvyšování odolnosti vysazených rostlin speciálním ošetřením testovaným Univerzitou

Palackého v Olomouci. V rámci projektu se zamýšlí využít novou generaci měřících přístrojů se zaměřením na benzo(a)pyren a vytvoření prostředí (tzv. living lab) pro aplikaci nejnovějších poznatků.

- Partnery projektu jsou: Statutární město Ostrava, Moravskoslezský kraj, Slezská univerzita v Opavě, Vysoká škola báňská - Technická univerzita Ostrava, Univerzita Palackého v Olomouci, Regionální sdružení územní spolupráce Těšínského Slezska, SOBIC Smart & Open Base for Innovations in European Cities and Regions, z.ú.
- Finančními partnery projektu jsou Statutární město Ostrava, Moravskoslezský kraj. Statutární město Karviná nemá v rámci projektu plánovány žádné výdaje a je do projektu zapojeno jako spolupracující město, kdy v rámci zapojení do projektu dostalo bezplatně k dispozici 3 ks „senzorů pro měření kvality ovzduší“ na dobu 1 roku, tj. září 2020 – srpen 2021. Senzory poskytují velmi rychlá měření v řádu minut, která budou přenášena do webových stránek projektu CLAIRO. Zapojená města budou moci provádět porovnání jak mezi jednotlivými testovanými lokalitami ve svém městě, tak také mezi sebou navzájem. Následně pak jednotlivá města získají soubor doporučení, která mohou využít pro výsadbu nové zeleně nebo pro realizaci ekologických opatření.

## 5. METODIKA

Analytická část dokumentu vychází v maximální míře z podrobné analýzy dat. Ty vytváří základní, a pokud možno nezávislou bázi informací pro expertní hodnocení. Hlavním principem při sběru datových sad bylo **vytvoření původních a odvozených datových podkladů specifických pro adaptační strategii města Karviná**. Vzhledem k aktuálnosti a novosti tématu byl kladen důraz na data o skutečném a současném stavu v kontrastu k obecným "atlasovým" mapám různého stáří a malého rozlišení. Aktuální informace jsou aktuálně k dispozici především díky programu Copernicus Evropské komise s vlastní flotilou družic Sentinel a dalšími podpůrnými službami.

Pro vytvoření informací o aktuálním (pro rok 2020) rozsahu **vegetace, jejím množství, zastavěných i smíšených plochách** byla využita data z multispektrálního senzoru družic Sentinel-2 A a B. Snímky všech přeletů od března do listopadu byly očištěné o oblačnost a byly z nich vypočteny vegetační indexy NDVI (normalizovaný vegetační index) a LAI (index listové plochy). V rámci datové analýzy byl použit multitemporální přístup a adaptivní prahování, které zaručují robustní a porovnatelný výsledek v čase (jiné období) i prostoru (jiné místo). Tento přístup považujeme pro strategii za mnohem vhodnější než analýzy jednotlivých, často leteckých snímků.

*Pozn.: Multitemporální přístup značí tvorba a analýza časové řady uvedených vegetačních indexů pro rok 2020. Každý index má specifické hodnoty a rozložení v oblasti města Karviná. Podle toho lze usuzovat míru zastoupení vegetace, její zdravotní stav apod.*

*Adaptivní prahování je metoda, kterou lze v souboru hodnot vegetačního indexu podle expertního odhadu určit přesnou hranici mezi vegetací a zbytkovou plochou. Takové určení je obvykle vytvářeno s přihlédnutím situačních podmínkách (podnebí, roční období, počasí daného roku, charakter reliéfu a půd). Vznikají tak relativně vytržené "vegetační masky", které lze srovnávat v průběhu roku, meziročně i v průběhu mnohem delších časových období.*

Mapa **přehřívání částí města** byla vytvořena na základě analýzy teploty povrchu (LST, tzv. land surface temperature) ze všech dat družice Landsat 8 v letních měsících (červen-srpen) v letech 2015-2020.

**Místa ohrožená suchem** byla identifikována kombinovanou analýzou časových řad radarového signálu družice Sentinel-1 a multispektrální družice Sentinel-2 (normalizovaný vlhkostní index NDMI) pro relevantní období let 2017-2020.

Místa potenciálně ohrožená **bleskovými povodněmi** byla modelována z digitálního modelu terénu z ČÚZK (5G) v kombinaci s pokryvem povrchu (Sentinel2 Global Land Cover) a vodní sítí (DIBAVOD).

Z registru obyvatel byly použity anonymizované a agregované počty **obyvatel a skupin ohrožených obyvatel** (do 15 let a nad 65 let). Za místa s výskytem ohrožených skupin obyvatel jsou považovány i školy, nemocnice a domovy pro seniory.

S využitím dat služby Copernicus Climate Change Service byla zpracována data sady EURO-CORDEX predikčních **modelů budoucího vývoje klimatu** a z nich byly vypočteny ensemblové (průměr 7 predikcí) hodnoty klimatických ukazatelů pro budoucí období pro emisní scénář RCP 8,5 (Representative Concentration Pathways).

Výsledné mapy byly vytvořeny ve 100 m gridu, což umožňuje detailnější pohled na jednotlivé charakteristiky než při využití základních sídelních jednotek (ZSJ).





# Návrhová část

# 2



# 1. CÍL A VIZE ADAPTAČNÍ STRATEGIE NA ZMĚNU KLIMATU STATUTÁRNÍHO MĚSTA KARVINÁ

## 1.1 Cíl

Hlavním cílem této strategie je přizpůsobit město Karviná novým přírodním podmínkám vyplývajícím z měnícího se klimatu.

Úspěšná adaptace na změnu klimatu povede k nižšímu ohrožení lidí i přírody (nižší zranitelnost) a vyšší odolnosti vůči nepříznivým událostem (vyšší resilience). Nebude přitom ohrožena kvalita života, životní prostředí, bezpečnost obyvatel, ani ekonomický a společenský rozvoj společnosti.

Adaptační strategie si proto dává za cíl:

- Posoudit současnou míru zranitelnosti území
- Naplánovat konkrétní opatření vedoucí k omezení zranitelnosti a posílení odolnosti
- Nastavit na úřadě postupy a procesy vedoucí k realizaci jednotlivých opatření
- Nastartovat realizaci prvních opatření včetně stanovení odpovědností a zdrojů financování

## 1.2 Vize

**Karviná je odolná vůči hrozbám vyplývajícím ze změny klimatu.**

**Ve veřejném prostoru je dostatek zeleně, která společně s vodními prvky vytváří příjemné prostředí pro život místních obyvatel.**

**Pohornická krajina je ekologicky stabilní území atraktivní pro obyvatele i návštěvníky.**

**Karviná aktivně snižuje svůj příspěvek ke změně klimatu: efektivně hospodaří s energií a odpady, využívá maximální množství obnovitelných zdrojů a čisté dopravy a v roce 2050 je klimaticky neutrální.**

**Karviná se na změnu klimatu adaptuje komplexně a je prosperujícím městem s udržitelným hospodářstvím atraktivním pro podnikání.**

## 2. VÝCHODISKA A HLAVNÍ ZÁVĚRY Z ANALYTICKÉ ČÁSTI

V současné době pozorujeme v České republice sílící dopady probíhající změny klimatu. Počasí se chová nestandardně, pravidelně padají teplotní rekordy jednotlivých dní a dlouhotrvající sucha se střídají s intenzivními přivalovými srážkami. Jedná se přitom jen o začátek větších změn, které nás v budoucnosti očekávají. K zachování současné kvality života a městských služeb je proto třeba zahájit dlouhodobý proces adaptace. Jen ten zajistí, že město Karviná zůstane dlouhodobě funkčním a příjemným místem k životu. Vznikající Adaptační strategie je prvním krokem na této cestě.

**Hlavním cílem Adaptační strategie je přizpůsobit město Karviná novým přírodním podmínkám vyplývajícím z měnícího se klimatu.**

Součástí strategie je posouzení současné míry zranitelnosti, plán konkrétních opatření, nastavení postupů a procesů vedoucích k jejich realizaci. Výsledkem strategie je akční plán, který **konkrétně stanovuje postup příprav jednotlivých opatření včetně stanovení odpovědností a zdrojů financování**. Strategie je zpracována jako **praktický dokument**, který je pochopitelný a přístupný pro politiky, úředníky i veřejnost.

Analytická část dokumentu vychází v **maximální míře z podrobné analýzy dat** (klimatická, družicová, geografická, socioekonomická atd.). Ty vytváří základní, a pokud možno nezávislou bázi informací pro expertní hodnocení.

### 2.1 Očekávané změny

Na území města Karviná očekáváme významné změny v běžných ročních teplotách a objemu srážek.

Do roku 2030 dojde ke zvýšení průměrné teploty vzduchu v Karvině zhruba o 0,3 °C, do roku 2050 o více než 1 °C a do roku 2100 až o 3,7 °C. Nárůst bude nejvíce patrný na podzim (až o 3,8 °C) a v zimě (až o 4,7 °C). Také proto bude růst počet tropických dnů (s teplotou nad 30 °C), do roku 2030 by jich mělo být o čtvrtinu více, do roku 2050 zhruba dvojnásobek ročně. **V polovině století tak můžeme každoročně očekávat 15-20 dnů s teplotou nad 30 °C, v roce 2100 znovu až dvojnásobek.** Tento nárůst se poté odrazí i v častějším a delším výskytu vln veder, kdy jsou extrémně vysoké teploty několik dnů až týdnů v kuse. V zimě naopak ubude ledových dnů, kdy je teplota celý den pod 0 °C, a toto období zaznamená také největší meziroční teplotní výkyvy (v průměru kolem 2 °C).

Celkové množství ročních srážek v Karvině se nebude výrazně měnit, případně může docházet k mírnému nárůstu. Změní se ale rozložení srážek v roce, více bude pršet na jaře, na podzim a v zimě. V létě naopak srážek ubude, **prodlouží se dlouhá období bez jakéhokoliv deště a postupně se bude (po dekádách) zvyšovat rozkolísanost srážek.** Může tak docházet až k vysychání některých vodních toků. **Častěji se pak dostaví extrémně vysoké srážky (20-50 mm za den)** způsobující přivalové povodně.



## 2.2 Hlavní hrozby

Na základě posouzení pravděpodobnosti výskytu rizika a jeho potenciálních dopadů na společnost, ekonomiku a přírodu byly pro adaptační strategii vybrány následující **tři hlavní hrozby pro území města Karviná**:

### Vlny horka

Stoupající teploty a počty tropických dní se nejvíce projeví v centrálních a průmyslových oblastech města, přehřívání bude mít dopady na lidské zdraví, tepelný komfort v budovách, MHD a na ulicích, podpoří usychání vegetace, zvýší pravděpodobnost narušení silniční i kolejové dopravy.

#### Nejvíce zranitelné oblasti vůči vlnám horka:

- městské centrum
- obytné oblasti na severu a východě města
- zástavba rodinných domů v části Mizerov
- průmyslový park na severozápadě a areál ArcelorMittal Tubular Products Karviná a.s. na severu města

### Sucho

Zvýšení teploty povede k vyššímu odpařování vody z půdy i vegetace, nejhůře budou zasažené oblasti, kde je významná část půdy zastavěná nepropustnými povrchy (asfalt, beton), kde nemá dešťová voda možnost se vsáknout.

#### K nejohroženějším oblastem z hlediska sucha patří:

- zastavěná část centra města (málo vsakovacích ploch – vysoké množství betonových a asfaltových povrchů)
- sídliště Ráj a velká část Nového Města severovýchodně od centra města
- jihovýchodní část golfového resortu Lipiny
- rozlehlé zemědělsky využívané území na severovýchodě Nového Města a na východě Mizerova.

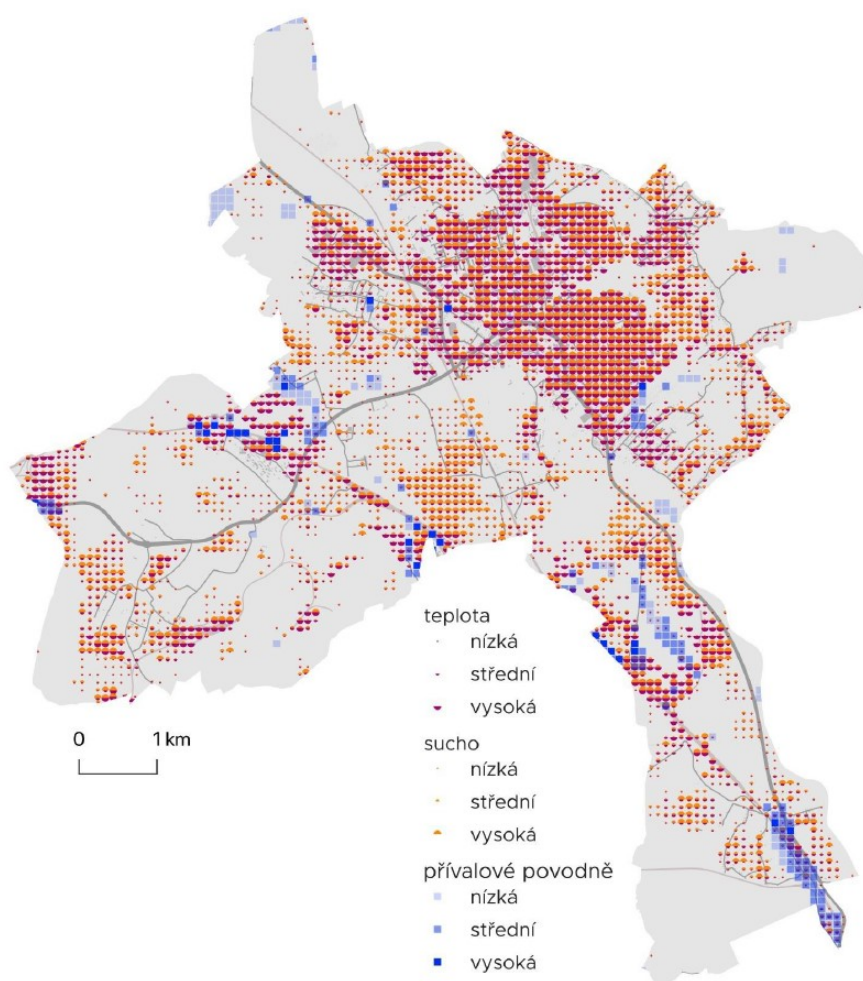
### Přívalové povodně

Častější výskyt extrémního množství srážek povede k vyššímu výskytu tzv. přívalových povodní, situacím, kdy v krátkém čase spadne na malé území velké množství srážek.

#### K nejzranitelnějším lokalitám patří:

- lokalita Louky nad Olší podél ulice Ke statku
- lokalita Bažantnice v místní části Ráj, kde je ohrožena zahrádkářská kolonie podél silnice. V případě zablokování průtočnosti zatrubnění Rájeckého potoka u lesoparku Bažantnice bude ohrožen i přilehlý sportovní areál a rodinné domy podél ulice Kubiszova.
- problematický je také potok protékající lesoparkem Dubina, který je u kruhového objezdu u Kauflandu (ul. Žižkova a tř. Těřeškovové) zatrubněn a v tomto místě dochází často k ucpání zatrubnění a k zatopení části kruhového objezdu a ohrožení domu č. 1892.

**Mapa „Syntéza zranitelnosti území města Karviná“ ukazuje nejohroženější místa v Karvině pro jednotlivé hrozby (vlny veder, sucho, přívalové povodně). Adaptační opatření je proto z hlediska efektivity vhodné realizovat právě zde.**



Obr. 18: Syntéza zranitelnosti území města Karviná, zdroj: ASITIS, 2021.

### 2.3 Dopady v jednotlivých oblastech

Analytická část dále posoudila očekávané dopady změny klimatu a doporučila aktivity v deseti sektorech stanovených Adaptačních strategiích ČR - Lesní hospodářství, Zemědělství, Vodní režim v krajině a vodní hospodářství, Urbanizovaná krajina, Biodiverzita a ekosystémové služby, Zdraví a hygiena, Recreace a cestovní ruch, Doprava, Průmysl a energetika, Mimořádné události a ochrana obyvatelstva. Každá oblast je doplněna o popis současného stavu a aktuálně řešených projektů.

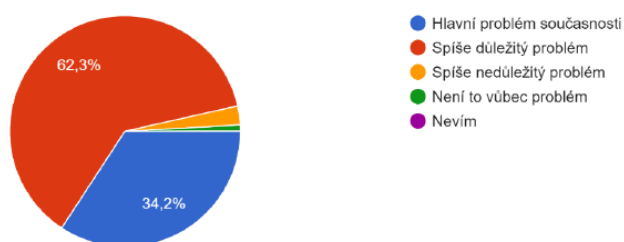
### 3. HLAVNÍ ZÁVĚRY Z ANKETY PRO VEŘEJNOST

V rámci provedeného online dotazníkového šetření byly sesbírány odpovědi od celkem 114 respondentů.

Naprostá většina z nich (94 %) se shodla v tom, že dochází ke klimatické změně, přičemž 97 % respondentů tuto změnu vnímá jako důležitý, ne-li hlavní problém současnosti.

Za jak velký problém považujete změnu klimatu a s ní spojené častější sucho, vlny veder, přívalové deště, povodně, atd. ?

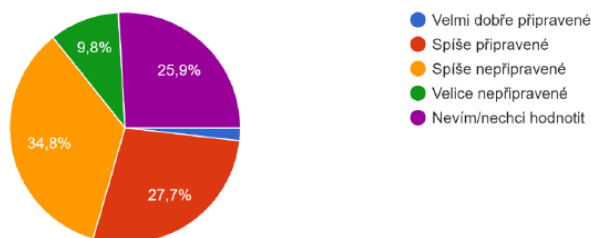
114 odpovědí



Stejně tak se 96 % respondentů shodlo na tom, že je důležité připravit se na jevy, které jsou se změnou klimatu spojené. Současně se ovšem největší část respondentů domnívá, že město Karviná v tuto chvíli není připraveno těmto problémům čelit.

Jak byste ohodnotil(a) připravenost města Karviná na problémy související se změnou klimatu (vlny veder, sucho, přívalové deště, povodně, atd.)?

112 odpovědí



Jako nejméně připravené byly vyhodnoceny tyto oblasti: stav přírody a biodiverzity (za nepřipravené je označilo 41 % z hlasujících respondentů); zemědělství (38 %); stav vody v krajině a zdroje pitné vody (32 %). Naopak nejlépe jsou podle respondentů připraveny oblasti krizového řízení v průběhu katastrof (za připravené je označilo 43 % z hlasujících respondentů) nebo zdravotnictví (33 %).

### Opatření

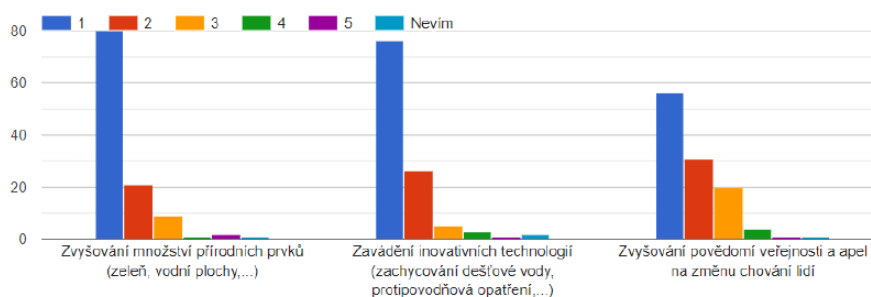
Při popisu konkrétních problémů se u respondentů opakovala témata hospodaření s vodou, zachytávání dešťové vody, problémy s přivalovými srážkami, zbytečně velké množství nepropustných ploch, problémy spojené s efektem městského tepelného ostrova, nevhodný způsob sečení trávy nebo obecně nedostatek zeleně a její usychání.

Specificky byly zmíněny například problémy s odtokovou kanalizací v blízkosti nákupního centra Kaufland, voda vystupující z kanalizace na ulici Slovenská nebo nevhodný způsob rekonstrukce náměstí v Karviné-Hranicích.

Při návrhu opatření vyjádřili respondenti vysokou podporu jak zvyšování množství přírodních prvků (zeleň, vodní plochy, ...), tak zavádění technických řešení (zachycování dešťové vody, protipovodňová opatření, ...). Jen o málo menší důraz byl kladen na zvyšování povědomí veřejnosti a apel na změnu chování.

Jaká opatření by podle Vás měla být prioritně přijata v rámci boje s těmito problémy?

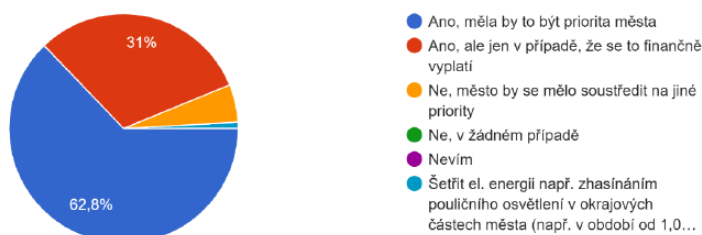
Ohodnoťte, prosím, každý typ opatření známkou 1-5 (1 - tato opatření by měla mít nejvyšší prioritu, 5 - tato opatření by neměla mít žádnou prioritu).



Z pohledu mitigace klimatické změny se respondenti jednoznačně vyjádřili v tom smyslu, že omezování spotřeby energie a snižování CO<sub>2</sub> by mělo patřit mezi priority města, a to i bez ohledu na případnou finanční výhodnost.

Mělo by se město snažit o omezování spotřeby energie a snižování emisí CO<sub>2</sub> (např. zateplováním budov, výměnou kotlů, využíváním sluneční energie, atd.) ?

113 odpovědí



**Mezi nejoblíbenější z konkrétních předložených opatření patřilo:**

- Zavádění malých vodních ploch v parcích a na náměstích (pro jejich realizaci se vyslovilo 99 % respondentů).
- Zahrnování obnovitelných zdrojů energie do nových budov a staveb i za cenu vyšších nákladů (91 %).
- Priorita úspor energií při rekonstrukcích budov i za cenu vyšších nákladů (89 %).
- Zelená střecha na každé nové budově (82 %).

Naopak jako nejméně populární bylo vyhodnoceno rozšíření zeleně na úkor parkovacích míst (proti realizaci tohoto opatření se vyslovilo 45 % respondentů).

**Návrhy respondentů**

Zvýšené množství městské zeleně by respondenti uvítali obecně v prostorách náměstí, mezi obytnými domy, v okolí sídlišť, parkovišť a nákupních center. Prakticky stejné plochy byly označeny jako kritické z hlediska přehřívání v letních měsících.



Z pohledu oblastí ohrožených přívalovými srážkami a záplavami byly opakovaně zmíněny lokality Darkov, Fryštát, lesopark Dubina nebo ul. Žižkova.

Jako další oblasti, kde by se v budoucnu mohly vyskytnout problémy plynoucí z klimatické změny, byly identifikovány například lokalita Permon, prostor před novým Městským stadionem nebo chybějící dešťové vpusti v lokalitě Karviná - Ráj a Staré Město.

**Shrnutí**

Respondenti, kteří se účastnili dotazníkového šetření, se shodli na tom, že probíhající klimatická změna je závažným problémem a je nutné se na ni připravit. Jako nejméně ohroženější je v této souvislosti vnímána oblast stavu přírody a biodiverzity.

V rámci opatření byla vyslovena podpora jak zvyšování množství přírodních prvků (preferovány především malé vodní plochy), tak zavádění technických řešení (zejména integrace OZE a energetické úspory) a to i za cenu případných vyšších nákladů. Výsadbu nové zeleně by respondenti uvítali ve všech oblastech aktuálně ohrožených přehříváním (parkoviště, nákupní centra, okolí sídlišť, prostory mezi obytnými domy, náměstí). Oblast u Kauflandu označená respondenty jako problematická z hlediska rizika přívalových srážek a záplav se shoduje s místem, které bylo vytypováno na základě provedené analýzy satelitních dat.



## 4. STRATEGICKÉ A SPECIFICKÉ CÍLE

K řešení hlavních problémů a hrozeb identifikovaných v analytické části strategie jsou stanoveny **3 strategické a 9 specifických cílů**, které budou naplňovány návrhy opatření.

Strategické cíle vychází z **vize města** (viz kap. 1.2) a na každý strategický cíl navazuje několik specifických cílů.

STRATEGICKÉ CÍLE	SPECIFICKÉ CÍLE
<b>1. Karviná je odolná vůči hrozbám vyplývajícím ze změny klimatu</b>	1.1. Snížit dopady extrémních hydrologických jevů v zastavěném území i v krajině
	1.2. Zvýšit ekologickou stabilitu území
	1.3. Zlepšit připravenost města v oblasti krizového řízení s přihlédnutím k nejzranitelnějším skupinám obyvatelstva
<b>2. Karviná je příjemné město pro život s dostatkem zeleně a vody</b>	2.1. Zlepšit mikroklimatické podmínky ve městě a snížit rizika spojená s vysokými teplotami během vln horka
	2.2. Zvýšit efektivitu hospodaření s vodou ve městě i v krajině
	2.3. Aktivně spolupracovat na přeměně pohornické krajiny a utvářet ji ve prospěch socio-ekonomického rozvoje města
<b>3. Karviná je udržitelná a aktivně snižuje svůj příspěvek ke změně klimatu a v roce 2050 je klimaticky neutrální</b>	3.1. Snížit emise v oblasti hospodaření s energií
	3.2. Snížit emise v oblasti dopravy a snížit negativní dopady dopravy v území
	3.3. Zvýšit zapojení veřejnosti v oblasti ochrany klimatu

# 5. NAVRHOVANÁ ADAPTAČNÍ A MITIGAČNÍ OPATŘENÍ

## 5.1 Adaptační opatření

Adaptační opatření dělíme do 3 hlavních skupin: modro-zelená opatření (ekosystémově založená), šedá opatření (stavebně-technologická) a měkká (behaviorální a organizační řešení).

Zelená, modrá a šedá opatření mohou být samostatná, často dochází k jejich vzájemnému propojení, jsou realizována jako celek. Příkladem spojení zelených a modrých opatření je vytváření vodních ploch včetně doprovodné zeleně, kde je mezi zeleň do mírných terénních prohlubní pro zasakování odváděna dešťová voda z přilehlých zpevněných ploch nebo podpora zasakování vody pomocí zatravnovacích pásů. U adaptačních opatření na budovách se může jednat o propojení všech tří typů opatření – např. technické stínící prvky (šedá), zelené střechy nebo fasády (zelená) a nádrže na dešťovou vodu (modrá).

### Modrá a zelená opatření

#### Ekosystémově založená opatření

Zelená opatření patří v krajině k ekonomicky nejdostupnějším a neúčinnějším a jde často o opatření nejvíce viditelná a populární mezi rezidenty i místními politickými autoritami. Zelená opatření zahrnují přírodní a přírodě blízká opatření, která mají další environmentální funkce, poskytují ekosystémové služby, napomáhají mírnit projevy změny klimatu a jsou přínosné pro obyvatele i přírodu. Příklady: zeleň ve veřejných prostorech i krajině (aleje, stromořadí, parky), zelené střechy a zdi, remízky, zahrady, mokřady, tůně a rybníky, revitalizace a otevírání vodních toků spojené s výsadbami zeleně, revitalizace břehových porostů atd.

Modrá opatření směřují k využívání, zachycování a infiltraci vody, která je využívána k ochlazení území a jako zdroj vitality vegetace. Bez ní sídelní zeleň strádá a neplní svou funkci.

Příklad: projekty akumulace a retence vody, opatření pro zvyšování propustnosti terénu a zasakování srážkové vody, využití stojatých a tekoucích vod ve městě, dešťové zahrady, zelené střechy, zelené zdi a možnosti kombinace modré a zelené infrastruktury. V sídlech jsou často řešení dražší než v krajině, ale jejich realizace zásadně zlepšuje životní prostředí a komfort obyvatel, stejně jako hodnotu nemovitostí.

### Šedá opatření

#### Stavebně-technologická opatření

Zejména opatření na budovách a infrastruktuře. Tradiční šedá opatření měla nevýhodu v plnění zpravidla jen jedné funkce (například zajištění co nejrychlejšího odtoku srážkové vody z území). V současnosti se uplatňuje komplexní přístup a šedá opatření mají novou podobu, kombinuje se více s ekosystémovými opatření (někdy hovoříme o „hybridní“, „šedo-zelené“ infrastruktuře, která spojuje výhody šedých opatření s výhodami ekosystémově orientovaných opatření).

Příklad: termoizolace budov, stínění (vegetační i technické prvky), ventilace, klimatizační jednotky, ale také tradiční hráze, poldry, náspy, drenážní systémy, dešťové kanalizace, zadržovací nádrže. Budování vodních ploch, malých vodních nádrží bývá spojená s technickými opatřeními, jako jsou hráze pro ochranu před povodněmi. Klíčová je aplikace prvků v hospodaření se srážkovou vodou včetně zpevněných propustných a polopropustných povrchů. Taková opatření kombinovaná s šedými, s běžnou výstavbou, patří k hospodárným projektům zajišťujícím dlouhodobou udržitelnost investičních akcí v oblasti přírodě blízkých opatření.

## Měkká opatření

### Behaviorální a organizační řešení

Jde o široké spektrum opatření převážně nehmotné povahy. Jejich realizace nebývá finančně náročná, ale vyžaduje odhodlání a důslednost. Pozitivní výsledky se například ve vzdělávání a osvětě někdy dostaví až v dlouhodobém horizontu. Jiná opatření mohou mít okamžitý účinek: například zpoplatnění parkování na veřejných pozemcích v centru města, dopravní omezení nebo regulace ve stavebnictví.

Zásadní jsou informační kampaně o dopadech změny klimatu a možnostech adaptace na tyto změny, environmentální poradenství, veškeré činnosti v oblasti environmentálního vzdělávání, výchovy a osvěty (EVVO) nebo moderněji „vzdělávání k udržitelnému rozvoji“ (VUR).

Do měkkých opatření řadíme také sdílení informací a systémy včasného varování obyvatelstva před blížící se hrozbou (povodně), cvičení, školení, funkční systém krizového řízení. Velmi důležitým motivačním nástrojem jsou možnosti (i symbolické) finanční podpory ze strany obcí realizace adaptačních opatření realizovaných jednotlivci (může jít o příspěvek na projekční přípravu, spolufinancování dotačních projektů).

Stále častějším nástrojem jsou právní a procesní nástroje – od promítání adaptace do územního plánování, regulativů, územních studií a stavebních standardů po změny v oblasti environmentálně a sociálně odpovědného zadávání veřejných zakázek.

**Realizace jednotlivých typů adaptačních opatření by měla komplexně řešit problémy a rizika spojená se změnou klimatu zjištěná v analýze zranitelnosti a naplnit tak stanovenou vizi města Karviná v oblasti adaptace na změnu klimatu.**

Nejdůležitější z hlediska navrhovaných adaptačních opatření jsou opatření snižující rizika plynoucí z extrémních výkyvů počasí.

Typickým příkladem extrémních výkyvů počasí jsou např. přívalem povodně. Obecně se zvyšující riziko povodní je v prostředí zastavěné oblasti posilováno rozšiřováním zastavěných (a tedy neprosakujících) povrchů v důsledku pokračující urbanizace a rozšiřování plochy sídla. Adaptační opatření v tomto ohledu doporučují rozšiřování vsakovacích zón a ploch, kde se může nadbytečná voda rozlít bez větších následků.

V budoucnosti lze zároveň očekávat trend častějšího výskytu velmi horkých letních měsíců, způsobujících rozsáhlá sucha a požáry. Adaptační opatření by měla cílit na zmenšování tepelných ostrovů, posilování modré a zelené infrastruktury a zvyšování podílu propustných povrchů.

Vyšší teploty mohou v území zároveň způsobovat závažné poškození kolejových tratí a silnic a ohrožovat tak komfort cestujících i kvalitu dopravní obslužnosti.

Očekávané mírnější zimy povedou ke snížení počtu dní s mrazem a sněhem, a tedy ke snížení nákladů na údržbu komunikací. S tím související pokračování pozorovaného trendu ve snižování energetické náročnosti zimního vytápění bude na druhou stranu vyvažováno zvyšujícími se nároky na ochlazování a klimatizaci v letních obdobích. Je tak pravděpodobné, že se celoroční špička poptávky po energiích postupně přesune ze zimního období na léto.

## 5.2 Mitigační opatření

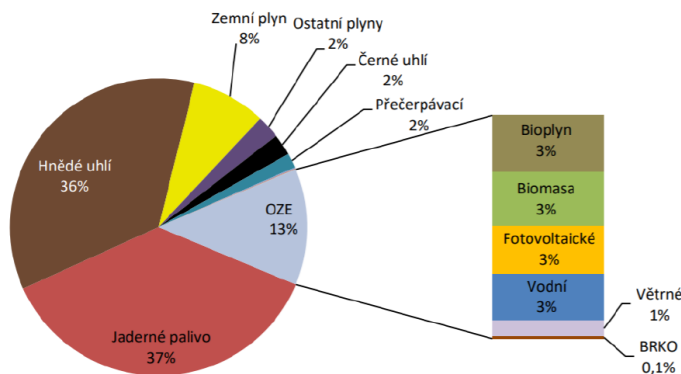
Cílem mitigace je zmírnění nebo zpomalení klimatických změn. Klimatické změny jsou přímo spojovány s množstvím skleníkových plynů v atmosféře, mitigační opatření se proto soustřeďují na omezení množství skleníkových plynů, které do atmosféry vypouštíme. Toho lze dosáhnout pomocí úspory energie nebo přechodem na obnovitelné zdroje energie.

Úspor energie můžeme dosáhnout snížením energetické náročnosti budov (zateplením pláště, výměnou oken, optimalizací nebo výměnou tepelného zdroje či zdroje chlazení apod.) nebo modernizací technologií (Veřejné osvětlení apod.). Jako doplnění je vhodné nasadit systém monitorující spotřebu energie, případně je schopný výrobu/spotřebu energií aktivně řídit.

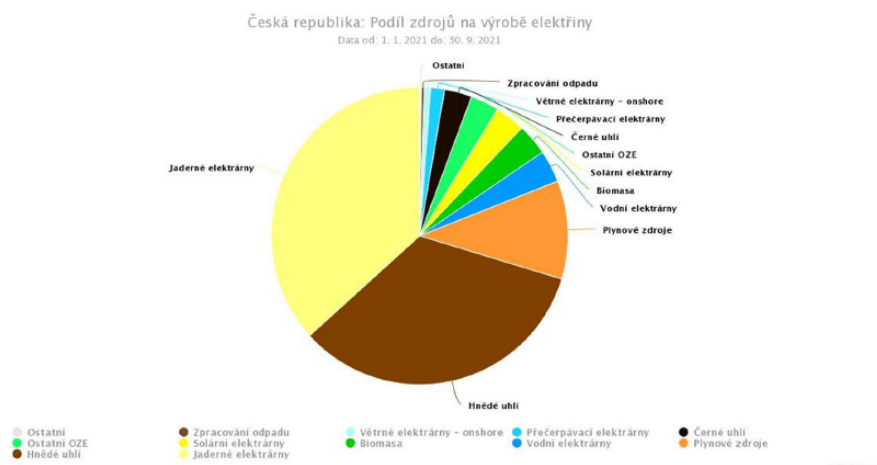
Z pohledu města je výhodou, že všechna tato opatření přináší úspory provozních nákladů, které následně tolik nezatěžují městský rozpočet. Díky mitigaci tak může město vylepšit své hospodaření. Kromě tradičních mechanismů jsou k dispozici i nové způsoby financování, jakými je například metoda EPC (Energy Performance Contracting, do češtiny překládáno jako energetické služby se zárukou), kde energetická společnost dodá technologii a zaručí se za velikost úspor na straně města. Investor (město) pak po sjednanou dobu platí za dodanou technologii z těchto uspořené peněz.

Různé mitigační aktivity bývají často vynuceny legislativou a mezinárodními dohodami. Do budoucna lze očekávat, že množství nařízených opatření bude nadále stoupat. Pro města však z důvodu úspor v rozpočtu bývá výhodné realizovat tento typ opatření dobrovolně a co nejdříve.

Kromě zmíněných opatření je dále vhodné nahrazení části spotřebované energie vlastní výrobou z obnovitelných zdrojů, které mají výrazně nižší uhlíkovou stopu v porovnání s národním energetickým mixem. Může jít o umístění fotovoltaických panelů na střechy budov v majetku města. Vyrobená elektrická energie přitom bude primárně určena ke krytí spotřeby těchto budov. Případné přebytky vyrobené elektřiny lze zužitkovat s využitím virtuální baterie, nebo vhodně dimenzovaného bateriového úložiště. Také se nabízí alternativa využití vyrobené energie v rámci komunitní energetiky či k prodeji energie do sítě. Na těchto projektech, viz analytická část, již město Karviná intenzivně pracuje (energeticky aktivní čtvrť, příprava projektů komunitní energetiky, decentralizace a zvyšování energetické soběstačnosti apod.).



Obr. 19: Podíl paliv a technologií na hrubé výrobě elektřiny v ČR za rok 2020. Zdroj: ERÚ



Obr. 20: Podíl paliv a technologií na hrubé výrobě elektřiny v ČR za rok období 1. 1. 2021 až 30. 9. 2021. Zdroj: OEnergetice.cz, podle ENTSO-E Transparency Platform

Principem komunitní energetiky je umožnit koncovým odběratelům energie, aby se mohli podílet na vlastnictví, výrobě, distribuce a řízení (optimalizace) spotřeby elektrické energie včetně akumulace energií (elektrické, tepelné) – vše udržitelným způsobem. Cílem je levnější a současně environmentálně odpovědnější energetika obce, jejích občanů, firem, všech spotřebitelů a výrobců energie.

V praxi jde o energetickou komunitu, energetické společenství, kterým je samospráva, skupina občanů a podnikatelé, kteří se dohodnou na realizaci vlastního energetického zdroje primárně pro lokální spotřebu. Členové komunitních energetických společenství se stávají tzv. aktivními spotřebiteli (prosumers).

Spoluvlastníci zdroje jsou zároveň odběrateli takto vyrobené energie a přebytky z výroby energie prodávají buď do distribuční sítě anebo ostatním obyvatelům obce. Realizace projektů je podmíněná blížícími se změnami energetické legislativy. Příprava těchto komplexních projektů je časově a odborně náročná, proto je vhodné s ní začít již nyní.

Komunitní energetika podle českých zákonů v současnosti není dosud možná v plném rozsahu. Změnu však v tomto ohledu přinese aktuálně (2020 – 2021) připravovaný nový energetický zákon, resp. novela energetického zákona a další předpisy (předpoklad těchto změn je nyní do roku 2024), kdy bude kladen důraz na využití OZE a různé možnosti jejich uplatnění. Je vhodné již nyní připravovat projekty, které komunitní energetiku využívají. Ty mohou kromě instalace OZE zahrnovat například rozvoj nízko/bezemisní dopravy, vč. elektrovozidel (MHD, osobní vozidla, užitkové vozy N1 do 3,5 t) apod.

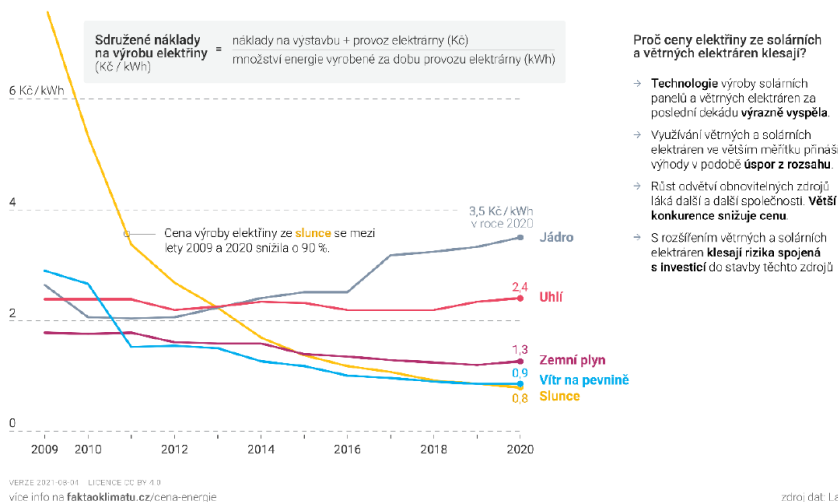
Dané činnosti nemají jen ekologický, ale také ekonomický kontext. Cena elektřiny z fotovoltaiky je v současnosti velice příznivá. Od tzv. solárního boomu v roce 2010, kdy v ČR vznikla většina instalací klesla jejich cena o 90 %. Naopak tržní cena elektřiny stoupá. Návratnost investic do OZE je tak velmi výhodná.

Kromě posilování energetické soběstačnosti dané komunity (ulice, čtvrti, městské části) mají – jak je uvedeno výše – kroky města Karviná na tomto poli významné finanční přínosy, viz následující graf vývoje světových cen elektrické energie podle zdroje její výroby.



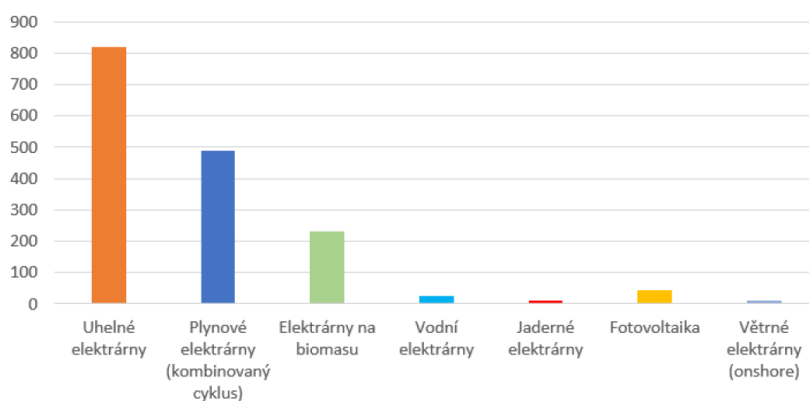
## VÝVOJ SVĚTOVÝCH CEN ELEKTŘINY PODLE ZDROJŮ

Ceny výroby elektřiny ze slunce a větru v poslední dekádě výrazně klesly a dnes tyto obnovitelné zdroje energie patří ve světě mezi nejlevnější.



Obr. 21: Vývoj sdružených nákladů na elektřinu z jednotlivých zdrojů mezi lety 2009 a 2020. Zdroj: Fakta o klimatu

Zvyšování podílu výroby z vlastních OZE má samozřejmě i své limity. Část energie bude vždy nutné řešit dodávkami z rozvodné sítě (budování kompletní energetické soběstačnosti v tuto chvíli nedává z ekonomického pohledu a také z pohledu zajištění bezpečnosti a stability dodávek energií příliš smysl). Při nákupu elektřiny by však měl být zohledněn také environmentální aspekt. Například změnou dodavatele, který využívá OZE, lze snížit související uhlíkovou stopu až o 80 %. Dle existujících zkušeností nemusí být cena takto dodávané tzv. zelené elektřiny vyšší, než je tržní průměr.



Obr. 22: Emise (g CO<sub>2</sub> – ekvivalent tun CO<sub>2</sub>) vztahené k jednotce vyrobené energie (kWh) v průběhu celého životního cyklu daného zdroje (tj. g CO<sub>2</sub> ekv./kWh; resp. gCO<sub>2</sub>eq/kWh). Zdroj dat (median): IPCC, 2014.

### Stanovení cíle

- Klimaticko-energetické **cíle České republiky** jsou součástí několika strategických dokumentů. V oblasti mitigace je to Politika ochrany klimatu v České republice (zaměřuje se na období 2017 až 2030, s výhledem do roku 2050), která stanovuje cíl redukce 80 % emisí skleníkových plynů do roku 2050.  
Do roku 2030 jsou přitom cíle ČR snížení emisí o 43 % v rámci systému emisního obchodování ETS (netýká se obcí) a o 14 % v ostatních sektorech (včetně obcí, zahrnuje primárně dopravu, budovy, zemědělství, odpadové hospodářství atd.), vše oproti stavu v roce 2005.
- **Platné cíle na úrovni EU** (tzv. evropský právní rámec pro klima - EU Climate Law): snížení emisí do roku 2030 alespoň o 55 % oproti roku 1990, zvýšení podílu obnovitelných zdrojů na 32 % a nárůst energetické účinnosti o 32,5 %. V plánu je také stanovení cíle klimatické neutrality do roku 2050. Vše v souladu s cílem zachování oteplení do 1,5 °C.
- V průběhu roku 2021 dochází ke komplexní revizi klimaticko-energetické legislativy EU, která bude mít přímé dopady na národní legislativu v oblastech obnovitelných zdrojů energie a energetické účinnosti. Tento proces vyvrcholil v červnu 2021 tím, že Evropský parlament schválil tzv. evropský právní rámec pro klima, jehož součástí jsou i již zmíněné právně závazné cíle snížení emisí CO<sub>2</sub> o 55 % do roku 2030 a dosažení klimatické neutrality do roku 2050.
- Pro reálné naplnění environmentálního aspektu energetického hospodářství je významným milníkem v historii města Karviná den 26. dubna 2021, kdy schválilo Zastupitelstvo města na základně návrhu Rady města **vstup Karviné do mezinárodní iniciativy Paktu starostů a primátorů pro energii a klima.**
- Cíle Karviné v oblasti mitigace a energetického hospodářství:

1. snížení emisí skleníkových plynů min. o 55% v roce 2030 oproti východiskům stanoveným výchozí emisní inventurou SECAP
2. dosažení klimatické neutrality Karviné nejpozději v roce 2050



Obr. 23: Statutární město Karviná je od roku 2021 již součástí světové iniciativy, Paktu starostů a primátorů pro energii a klima. Zdroj: Covenant of Mayors 2021.

### 5.3 Navrhovaná opatření

V rámci etapy Mapování potenciálu adaptačních a mitigačních opatření byl vytvořen zásobník prioritních projektů, projektových záměrů a doporučení, ze kterého byly vybrány projekty do Akčního plánu.

Projekty v následujících tabulkách jsou přiřazeny k jednotlivým strategickým a specifickým cílům a jsou rozděleny na:

- **prioritní projekty** - plánované projekty (již ve fázi určité připravenosti)
- **projektové záměry** - projekty zatím nepřipravené, ale s adaptačním a mitigačním potenciálem
- **další aktivity a doporučení**

*Poznámka: prioritní projekty se shodují s konečnou verzí Akčního plánu. Projekty z dalších dvou kategorií lze do Akčního plánu v rámci implementačního procesu Adaptační strategie doplňovat - v rámci aktualizací Akčního plánu - v případě, že se již bude jednat o konkrétněji definované záměry, na úrovni projektu, ve vyšší fázi připravenosti daného záměru.*

Prioritní projekty i projektové záměry vychází z informací zástupců odborů města a členů pracovní skupiny. Inspirací pro projektové záměry jsou i náměty z provedené ankety pro širokou veřejnost. Další projektové náměty (bez ohledu na jejich dosavadní připravenost) vyplývají z analytické části Adaptační strategie a inspirací jsou i náměty z provedené ankety pro širokou veřejnost.

#### 5.3.1 Strategický cíl 1.: Karviná je odolná vůči hrozbám vyplývajícím ze změny klimatu

**Specifický cíl:**

1.1. Snížit dopady extrémních hydrologických jevů v zastavěném území i v krajině

**Hrozby:** Sucho, příválové povodně

**Navrhovaná opatření:**

- Zvyšování podílu propustných ploch - postupná přeměna nepropustných ploch na propustné
- Posilování kapacity pro případy příválových povodní
- Výsadba zeleně v krajině
- Obnova břehových porostů, mokřadů a meandrů
- Realizace mezí, remízků
- Budování suchých a mokrých poldrů
- Zvýšení retence vody v krajině

**Navrhované projekty vedoucí k naplnění cíle 1.1.:**

<p><b>Prioritní projekty (projekty do akčního plánu)</b></p>	<ul style="list-style-type: none"> <li>• Odstranění zpevněné plochy na p.č. 536 v k.ú. Karviná - město (Technická zpráva, 2021 - plocha u OD Prior)</li> <li>• Revitalizace vodního toku Mlýnka v Karvině</li> <li>• Revitalizace vodního toku kanalizační stoka Alfa</li> <li>• Revitalizace toku v parku Dubina (zanáší se a zaplavuje přilehlý kruhový objezd a komunikaci pod Kauflandem, včetně workoutového a dětského hřiště v Dubině)</li> </ul>
--	--

<b>Projektové záměry</b>	<ul style="list-style-type: none"> <li>• Další projektové záměry prozatím nejsou</li> </ul>
<b>Další aktivity a doporučení</b>	<ul style="list-style-type: none"> <li>• Zvyšování podílu propustných ploch - postupná přeměna nepropustných ploch na propustné (např. parkoviště na sídlišťích a v průmyslových areálech, historické centrum)</li> <li>• Podpora občanů/investorů v nahrazení povrchů - ve stávajících i navrhovaných soukromých objektech</li> <li>• Realizace přírodě blízkých protipovodňových opatření</li> </ul>

**Specifický cíl:**

**1.2. Zvýšit ekologickou stabilitu území**

**Navrhovaná opatření:**

- Zavádění a realizace nových ploch pro stabilní krajinnotvorné prvky (lesy, trvalé travní porosty, sady, zahrady a vodní plochy)
- Krajinový management

**Navrhované projekty vedoucí k naplnění cíle 1.2.:**

<b>Prioritní projekty (projekty do akčního plánu)</b>	<ul style="list-style-type: none"> <li>• Management likvidace jmelí, chorob a škůdců</li> <li>• Potlačení invazivních druhů rostlin</li> </ul>
<b>Projektové záměry</b>	<ul style="list-style-type: none"> <li>• Zachovat stávající travní porosty na zemědělské půdě v okrajových částech města</li> <li>• Realizace prvků ÚSES (biokoridory, biocentra, interakční prvky) v krajině na základě územního plánu města - město vlastní u každého biocentra a biokoridoru méně než 10 % výměry a další rozvoj a management je obtížný. Prvním krokem pro další rozvoj prvků ÚSES je odkoupení pozemků, nebo jejich směna za jiné, aby interakční prvky i biocentra náležely do majetku města Karviná</li> <li>• Realizace nových krajinných prvků (přednostně na pozemcích města) - liniová a plošná vegetace (např. výsadba alejí, remízků, shluk stromů ve volné krajině)</li> <li>• Obnova původních nebezpečných polních cest (přednostně na pozemcích města)</li> <li>• Obnova alejí s pásy křovin a zelených větrolamů</li> </ul>
<b>Další aktivity a doporučení</b>	<ul style="list-style-type: none"> <li>• Soustavná likvidace invazivních druhů a jmelí – viz projekty navržené v Koncepci zeleně (Atregia, 2021): Management likvidace jmelí, chorob a škůdců, Potlačení invazivních druhů rostlin</li> </ul>

**Specifický cíl:**

**1.3. Zlepšit připravenost města v oblasti krizového řízení s přihlédnutím k nejzranitelnějším skupinám obyvatelstva**

**Hrozby:** Vlny horka, extrémní teploty, povodně, přívalové povodně

**Navrhovaná opatření:**

- Příprava krizového plánu a jeho pravidelná aktualizace
- Revize činnosti krizového týmu ve vztahu k hrozbám vyplývajícím ze změny klimatu
- Revize agendy krizového týmu, analýza rizik, priority krizového řízení
- Koordinace opatření vedoucích ke snižování dopadů na nejzranitelnější skupiny obyvatelstva
- Informování občanů o možných rizicích hrozcích ve městě prostřednictvím kampaní a osvětových akcí
- Rozvoj systému včasného varování, sledujícího aktuální stav ve městě (např. předpověď počasí, předpokládaná hladina řeky, očekávané vlny horka, ...)
- Rozvoj informačního kanálu pro obeznámení občanů v případě krize (např. SMS zprávy, místní rozhlas, ...)
- Protipovodňová opatření (hráze, opravy mostů a propustků, suché nádrže)

**Navrhované projekty vedoucí k naplnění cíle 1.3.:**

<b>Prioritní projekty (projekty do akčního plánu)</b>	<ul style="list-style-type: none"> <li>• Revize povodňového a krizového plánu v souvislosti s hrozbami vyplývajících ze změny klimatu</li> </ul>
<b>Projektové záměry</b>	<ul style="list-style-type: none"> <li>• Optimalizace kapacity stokového systému pro případy přívalových povodní</li> <li>• Opravy mostů a propustků, u nekapacitních mostů a propustků vyřešit jejich zkapacitnění</li> <li>• Budování decentrálního vsakovacího systému</li> </ul>
<b>Další aktivity a doporučení</b>	<ul style="list-style-type: none"> <li>• Zajištění pravidelné aktualizace údajů v Povodňovém plánu města <a href="https://dpp.karvina.cz/povodnovy-plan/karvina/">https://dpp.karvina.cz/povodnovy-plan/karvina/</a></li> <li>• Zajištění protipovodňové ochrany ve městě, např. zvýšením kapacity koryt v problémových úsecích formou realizace nových zdí a hrází podél toku</li> <li>• Implementace informačního systému včasné výstrahy pro širokou veřejnost</li> <li>• Zahnutí případu blackoutů do krizového plánování</li> </ul>

**5.3.2 Strategický cíl 2.: Karviná je příjemné město pro život s dostatkem zeleně a vody****Specifický cíl:****2.1. Zlepšit mikroklimatické podmínky ve městě a snížit rizika spojená s vysokými teplotami během vln horka**

**Hrozby:** Vlny horka, sucho, přívalové povodně

**Navrhovaná opatření:**

- Budování extenzivních a intenzivních zelených střech
- Podpora systému vertikální zeleně
- Realizace nových ploch veřejné zeleně
- Revitalizace stávajících ploch veřejné zeleně
- Výsadba zeleně a stínících struktur v koridorech s vysokým albedem



- Preference velkých druhů dřevin
- Budování sítě odpočinkových zón v centru města (se stíněním/zelení/lavičkou)
- Zavedení sítě píttek s pitnou vodou
- Ochlazování veřejných prostranství rozprašovanou vodou a jinými vodními prvky

#### Navrhované projekty vedoucí k naplnění cíle 2.1.:

<p><b>Prioritní projekty (projekty do akčního plánu)</b></p>	<ul style="list-style-type: none"> <li>• Zelené sídliště – cílem je zpracovat územní studii se zapracováním prvků směřujících k adaptaci na změnu klimatu a s velkým důrazem kladeným na modro-zelenou infrastrukturu – vytvoření zelených a ochlazujících ostrovů v lokalitě, uplatnění inovativních prvků ochlazování území apod.</li> <li>• Revitalizace prostranství u OD Prior včetně spojky směrem na náměstí (studie)</li> <li>• Realizace opatření navržených v Konceptci zeleně (Atregia, 2021) – plochy s vysokým potenciálem rozvoje, vznik nových parkových ploch, které by mohly snížit zátěž na stávající plochy: <ul style="list-style-type: none"> <li>- Masarykovo nám. – doplnění stromů, rekonstrukce vegetace, Parkově upravená plocha a uliční zeleň tř. 17. listopadu, Park B. Němcové, Stromořadí Fryštátská, Stromořadí Žižkova, Uliční zeleň Borovského, Uliční zeleň Fryštátská, Centrální tržiště, Střední zdravotnická škola Borovského, Park Bažantnice, Parkově upravená plocha Komenského, Stromořadí Olšiny, Stromořadí Mickiewiczova</li> </ul> </li> </ul>
<p><b>Projektové záměry</b></p>	<ul style="list-style-type: none"> <li>• Úprava ploch zeleně navržených v Konceptci zeleně k rekonstrukci (Atregia, 2021) – celkem 16 ploch, např. sídliště Okružní x Ve Svahu x U Lesa, parkově upravená plocha Komenského, Parčík u Brna, Kaple Strážných Andělů – Staré Město, Karvinské moře, Lesopark Bažantnice (Rájecká remíza)</li> <li>• Postupně propojovat plochy veřejné zeleně – zejména plochy s rekreační funkcí a jejich propojení pěšími zónami, hlavní třídy propojující město Karviná poskytují dostatek prostoru pro doplnění stromořadí, případně dalších prvků veřejné zeleně.</li> <li>• Budování zelených střech a vertikální zeleně</li> <li>• Výsadba zeleně (stromy, keře, zatravnění) v kriticky ohrožených lokalitách (kromě výše uvedených ploch dle Konceptce zeleně také v dalších přehřívavých lokalitách dle Analýzy zranitelnosti - v průmyslovém parku Karviná (Hranice); průmyslové haly ArcelorMittal (Nové Město) a budovy v okolí areálu technických služeb a přilehlých garáží spolu s budovami ČSAD na Bohumínské (Nové Město). Nedostatek zeleně je také v okolí budov vlakového a autobusového nádraží, na sídlištích v městské části Ráj, Mizerov a Nové Město je situace o něco lepší)</li> </ul>

	<ul style="list-style-type: none"> <li>• Oživení zeleně ve vnitroblocích (zvýšení zájmu o využívání vnitrobloků jako vnějších obytných prostorů a míst pro trávení volného času, podpora zkrášlení vnitrobloků bytových domů, předzahrádek a další zeleně přilehlé k bytovým domům)</li> <li>• Budování nových odpočinkových zón se stíněním (altánky, pergoly)/zelení/lavičkou, pítky s pitnou vodou, především v extrémně zranitelných lokalitách vůči vlnám horka dle Analýzy zranitelnosti: centrum města a obytné oblasti na severu a východě města, včetně zástavby rodinných domů v části Mizerov</li> <li>• Ochlazování veřejných prostranství prostřednictvím vodních prvků – fontány, systémy vodního mlžení (např. centrum města, sídliště, extrémně zranitelné lokality vůči vlnám horka dle Analýzy zranitelnosti)</li> </ul>
<p><b>Další aktivity a doporučení</b></p>	<ul style="list-style-type: none"> <li>• Podpora vzniku komunitních zahrad</li> <li>• Program adopce ploch zeleně (předzahrádka, vnitrobloky apod.)</li> <li>• Aktualizace podkladů pro výkon údržby zeleně (Koncepte zeleně, Atrégia, 2021): Aktualizace pasportu zeleně, Aktualizace inventarizace dřevin</li> <li>• Zvyšování informovanosti občanů v oblasti péče o zeleň, technologii údržby a novinek v oblasti městské zeleně, viz projekty navržené v Konceptu zeleně (Atrégia, 2021): Informace o veřejné zeleni – součást oficiálních webových stránek města. Presentace aktualit v oblasti veřejné zeleně v místním tisku, na webu města a sociálních sítích</li> <li>• Podpora výsadby vegetace odolné vůči suchu, podpora přírodě blízké údržby zeleně, realizace květnatých luk (na území celého města)</li> <li>• Zakládání trávníků s cílem snížení intenzity sekání, sečení na větší výšku trávy, ponechání pásů trávy kvůli hmyzu a kvetení (parky a veřejná prostranství)</li> <li>• Podpora zakládání travnatých ploch, náhrada nadbytečných betonových ploch plochami travnatými</li> <li>• Podpora investorů v implementaci systémů vertikální zeleně a zelených střech při budování nových a rekonstrukcích stávajících staveb (dotace, úlevy z nutnosti daného podílu plochy pro zeleň u nové výstavby v případě aplikace vertikální zeleně, zelených střech)</li> <li>• Vytipování budov ve vlastnictví města vhodných k instalaci vertikální zeleně (následně realizace na stávajících i nově budovaných stavbách) a zelených střech</li> <li>• Při rekonstrukcích i výstavbě nových komunikací uspořádat nadzemní i podzemní prostor tak, aby se do něj vešla stromořadí vzrůstných stromů, tj. zajistit i dostatečný prokořenitelný prostor a soulad s normou o prostorovém uspořádání sítí (jako součást sadových úprav u nových komunikací navrhnout jak stromořadí ze vzrůstných stromů, tak ozelenění dřevinami a keřovým patrem tak,</li> </ul>

	<p>aby tato zeleň působila jako protiprachová a protihluková bariéra)</p> <ul style="list-style-type: none"> <li>• Postupně realizovat plochy veřejné zeleně parkové z územního plánu města</li> <li>• Respektovat doporučení a návrhy územního plánu v oblasti sídelní zeleně</li> </ul>
--	---

**Specifický cíl:****2.2. Zvýšit efektivitu hospodaření s vodou ve městě i v krajině****Navrhovaná opatření:**

- Podpora hospodaření s dešťovou vodou (HDV) ve vazbě na rozvoj modrozelené infrastruktury ve městě (MZI)
- Systémy na recyklaci šedé vody

**Navrhované projekty vedoucí k naplnění cíle 2.2.:**

<b>Prioritní projekty (projekty do akčního plánu)</b>	<ul style="list-style-type: none"> <li>• Projekt Green Urban Farming Academy Karviná / Živá laboratoř udržitelného bydlení Karviná</li> <li>• Poldry pro zachycení a zpomalení odtoku dešťových vod v 7 vymezených plochách územního plánu města (k.ú. Karviná-město, Ráj)</li> <li>• Dešťové zdrže pro zachycení a zpomalení odtoku dešťových vod ve 4 vymezených plochách územního plánu města (k.ú. Karviná-město, Ráj)</li> </ul>
<b>Projektové záměry</b>	<ul style="list-style-type: none"> <li>• Další projektové záměry prozatím nejsou</li> </ul>
<b>Další aktivity a doporučení</b>	<ul style="list-style-type: none"> <li>• Podpora fyzických a právnických osob v budování nádrží na zadržení dešťové vody na soukromých objektech (dotace, informační kampaň)</li> <li>• Podpora aktivit velkých odběratelů vody na území města pro stavbu retenčních nádrží vytvářejících zásobu vody pro období sucha</li> <li>• Řešit hospodaření s dešťovou vodou a její využití v rámci stávajících i nově budovaných veřejných budov</li> <li>• Zahnutí systému na recyklaci šedé vody do projektů realizovaných městem</li> <li>• Podpora občanů a firem při instalaci systémů na recyklaci šedé vody u stávajících budov</li> <li>• Podpora zadržování dešťové vody z chodníků (u rekonstrukcí a nově budovaných chodníků doporučujeme realizovat zasakovací zelené pásy mezi chodníkem a vozovkou)</li> </ul>

**Specifický cíl:****2.3. Karviná aktivně spolupracuje na přeměně pohornické krajiny**

**Hrozby:** Sucho, přívalové povodně, vlny horka

**Navrhovaná opatření:**

- Podpora přeměny pohornické krajiny v ekologicky stabilní území atraktivní pro obyvatele i návštěvníky (a investory)

**Navrhované projekty vedoucí k naplnění cíle 2.3.:**

<p><b>Prioritní projekty (projekty do akčního plánu)</b></p>	<ul style="list-style-type: none"> <li>• Projekt Community HUB – Identita jako potenciál pohornické krajiny (předběžná studie proveditelnosti potenciálního strategického projektu) - cílem projektu je vytvoření inovativního, koncepčního přístupu k revitalizaci pohornického dědictví, která je postavena na úsilí komunity o systémovou změnu území, ve které žije. Projekt usiluje o vytvoření zázemí pro komunitu a její aktivity participativní revitalizací brownfieldu. Udržitelná infrastruktura postavená na principech New European Bauhaus vytvoří platformu pro rozvoj kulturních, kreativních a vzdělávacích aktivit, obnoví tradiční krajinu a modrozelenou infrastrukturu. Napomůže identifikaci obyvatel s územím a vrátí ho lidem. Projekt je modelovým příkladem revitalizace území založené na zájmu veřejnosti iniciovaný krásnou literaturou, o Karvinou a osudy lidí postižených těžbou obecně jako nástroj pro posílení důvěry v cíle transformace.</li> <li>• Projekt EDEN Karviná – výzkumný a vzdělávací park - cílem projektu je podpora obnovy průmyslově poškozené krajiny na území určené pro udržitelné pěstování rostlin, obnovu původních druhů flóry a fauny a návazného využití rekultivované krajiny pro výzkumné, vzdělávací a volnočasové aktivity. Pro tyto účely bude vybudována unikátní vzdělávací a výzkumná infrastruktura, jejíž jádro tvoří univerzitní ekokampus Slezské univerzity spojený s vybudováním velkokapacitních skleníků určených nejen pro výzkumné účely, ale také jako prostor pro environmentální výchovu zaměřenou na vzájemnost lidí a rostlin. Vznikne tak „živá laboratoř“, ve které se bude za účasti nejen odborníků, ale také návštěvníků, zkoumána a vytvářena změna z průmyslově poškozené krajiny na území s udržitelným přírodním, výzkumným, vzdělávacím, kulturním a turistickým využitím.</li> </ul>
<p><b>Projektové záměry</b></p>	<ul style="list-style-type: none"> <li>• Realizace aktivit vycházejících z Koncepce rozvoje pohornické krajiny Karvinska do roku 2030 (<a href="#">koncepte-pohornicka-final.pdf (poho2030.cz)</a>) - Karvinsko, resp. území pohornické krajiny, má velmi dobrý rozvojový</li> </ul>

	<p>potenciál. Restrukturalizace území po předpokládaném ukončení těžby uhlí je vnímána jako velká příležitost pro zkvalitnění celého regionu – viz kap. 4.7 Analytické části</p> <ul style="list-style-type: none"> <li>• Postupná realizace ploch rekreační a příměstské zeleně z územního plánu města - řešit prolínání krajinného rámce - příměstské zeleně - do městského prostředí formou lesoparků a jejich propojením s městskou zelení parků a tak vytvořit dobré přírodní podmínky pro každodenní rekreaci obyvatel.</li> </ul>
Další aktivity a doporučení	<ul style="list-style-type: none"> <li>•</li> </ul>

### 5.3.3 Strategický cíl 3.: Karviná aktivně snižuje svůj příspěvek ke změně klimatu a v roce 2050 je klimaticky neutrální

#### Specifický cíl:

#### 3.1. Snižít emise v oblasti hospodaření s energií

#### Navrhovaná opatření:

- Snižování energetické a emisní náročnosti v sektoru budov a veřejného osvětlení
- Posílení energetické soběstačnosti a bezpečnosti dodávek energií
- Instalace OZE (zvyšovat množství OZE v majetku města)
- Komunitní energetika, decentralizace, flexibilita, rozvoj pokročilých řešení rozvoje města
- Zavádění a rozvoj energetického managementu

#### Navrhované projekty vedoucí k naplnění cíle 3.1.:

Prioritní projekty (projekty do akčního plánu)	<ul style="list-style-type: none"> <li>• Vypracování emisní inventury (BEI) a zpracování SECAP <ul style="list-style-type: none"> <li>- Vypracování emisní inventury zaměřené na emise skleníkových plynů za účelem zmapování stávajícího stavu a prioritizace dalších opatření a zpracování kompletního SECAP dle metodik v rámci Paktu starostů a primátorů pro energii a klima</li> </ul> </li> <li>• Rozšíření energetického managementu na další budovy ve správě města a městem zřízených nebo založených organizací <ul style="list-style-type: none"> <li>- Rozšíření systému energetického managementu (EM) s minimálně měsíční periodou odečtu na všechny budovy ve správě města</li> </ul> </li> <li>• Podpora OZE a realizace úsporných opatření v sektoru budov <ul style="list-style-type: none"> <li>- Úsporná opatření na budovách a technologiích ve správě města s využitím metody EPC</li> <li>- Podpora instalace FVE na střechách budov ve správě města</li> <li>- Nastavení pravidel pro novou výstavbu (pravidel pro jednání s investory), předepisující investorům podmínku instalace OZE/zelených střech, mj. v souvislosti s budoucím využitím brownfieldů, resp. projekty Community HUB a EDEN Karviná – výzkumný a vzdělávací park</li> </ul> </li> </ul>
--	---



	<ul style="list-style-type: none"> <li>• Mezinárodní projekt „ARV“ – v rámci Horizon 2020, v jehož rámci bude mj. vytvořeno ukázkové řešení pro budovu Polikliniky Karviná, Mizerov, ul. Žižkova, zahrnující integraci OZE a skladování energie (zateplení budovy čp. 2379 na ul. Žižkova v Karviné – Mizerově - okna, plášť budovy, zelená střecha, fotovoltaika, vnitřní systém sledování hodnot spotřeby vytápění apod., zač. 01/2022)</li> <li>• Projekt „PED“ Positive Energy District - Energeticky plusová čtvrť Karviná, včetně integrace využití OZE (spolupráce s ČVUT – UCEEB)</li> </ul>
<b>Projektové záměry</b>	<ul style="list-style-type: none"> <li>• Revitalizace lokality Staré Město (projekt Nové Staré Město), včetně integrace využití OZE</li> <li>• Prověření potenciálu instalace plovoucích FVE (fotovoltaických elektráren) na vhodných vodních plochách</li> <li>• Příprava záměrů v souladu s cíli a závazky města v rámci Paktu starostů a primátorů pro udržitelnou energii a klima:             <ol style="list-style-type: none"> <li>(1) snižovat emise skleníkových plynů na svém území,</li> <li>(2) zvyšovat odolnost města a připravovat se na nepříznivé dopady klimatické změny</li> <li>(3) bojovat s energetickou chudobou, jejíž řešení je jedním z klíčových opatření k zajištění spravedlivého přechodu.</li> </ol> </li> </ul>
<b>Další aktivity a doporučení</b>	<ul style="list-style-type: none"> <li>• Nastavení pravidel pro novou výstavbu (pravidla pro investory, příp. stavební standardy), řešící instalaci OZE/zelených střech/HdV</li> <li>• Zohlednění původu elektřiny při jejím nákupu ze strany města, rozvoj centralizovaného nakupování energií</li> </ul>

**Specifický cíl:****3.2. Snižit emise v oblasti dopravy****Navrhovaná opatření:**

- Zvýšení podílu nemotorové dopravy
- Zvýšení podílu nízkoemisní a bezemisní dopravy
- Podpora alternativních způsobů mobility

**Navrhované projekty vedoucí k naplnění cíle 3.2.:**

<b>Prioritní projekty (projekty do akčního plánu)</b>	<ul style="list-style-type: none"> <li>• Dostavba sítě cyklostezek ve městě a v jeho okolí, včetně související infrastruktury (lavičky, pítka, koše, přístřešky), mj. v souladu s projekty "Po stopách původní Karviné a Karvinské moře" a "Cyklostezky, cyklotrasy, pěší turistika v pohornické krajině"</li> <li>• Udržení stávající sítě nabíjecích stanic pro elektrokola a elektromobily (5 stanic pro auta, 4 pro kola od 2022), případně rozšíření dle potřeby a poptávky.</li> <li>• Zpracování studie proveditelnosti / koncepce řešení a rozvoje bezemisní (elektrina, vodík, apod.) dopravy v SMK využitím lokálních OZE</li> <li>• Rozšíření projektu využití elektromobility pro zaměstnance statutárního města Karviné</li> </ul>
---	---

<b>Projektové záměry</b>	<ul style="list-style-type: none"> <li>• Další projektové záměry prozatím nejsou</li> </ul>
<b>Další aktivity a doporučení</b>	<ul style="list-style-type: none"> <li>• Rozšíření sítě nabíjecích stanic pro elektrokola a elektromobily</li> <li>• Další rozvoj projektů směrem k bezemisní MHD (vodíkový pohon, vodíková ekonomika)</li> </ul>

**Specifický cíl:**

**3.3. Zvýšit zapojení veřejnosti v oblasti ochrany klimatu**

**Navrhovaná opatření:**

- Poskytování informací o klimatické změně a možnostech adaptace/mitigace
- Poskytování informací v oblasti dotací
- Zapojení místních škol, mimoškolních vzdělávacích zařízení, široké i odborné veřejnosti

**Navrhované projekty vedoucí k naplnění cíle 3.3.:**

<b>Prioritní projekty (projekty do akčního plánu)</b>	<ul style="list-style-type: none"> <li>• Rozšíření informačního servisu ke státním dotačním programům pro občany a podnikatelské subjekty (<i>již částečně zavedeno 5 let (funguje zde Business Gate) a poradenství je poskytováno také 1x týdně v rámci VZ na administraci strategického plánu Karviná všemi deseti (Bee partner a.s.), kdy funguje One-Stop-Shop – 10 h týdně dotačního poradenství (až do konce r. 2022)</i>)</li> <li>• Realizace projektů EVVO (environmentální vzdělávání, výchova a osvěta) pro širokou veřejnost, zaměřených na klimatickou změnu (Akce u příležitosti Dne Země, Hodiny Země, putovní výstavy, v rámci projektu SECAP - informovanost veřejnosti s cílem zvýšení veřejného povědomí o tématech energetické efektivity využívání obnovitelných zdrojů energie, odolnosti vůči změně klimatu a propojením energetiky a změny klimatu)</li> </ul>
<b>Projektové záměry</b>	<ul style="list-style-type: none"> <li>• Podpora programů prevence plýtvání potravinami a podpora využití lokálních, sezonních a rostlinných potravin ve školních jídelnách mj. s využitím produkce z plánované městské hydroponické farmy</li> </ul>
<b>Další aktivity a doporučení</b>	<ul style="list-style-type: none"> <li>• Environmentální vzdělávání a vedení široké veřejnosti k ekologickému chování při činnostech volnočasových organizací a spolků</li> <li>• Do přípravy a realizace aktivit zapojit všechny (v případě jejich zájmu) vzdělávací instituce a organizace ve městě</li> <li>• Podpora rozvoje cirkulární ekonomiky, oběhového hospodářství</li> </ul>



# Implementační část

# 3

# 1. NASTAVENÍ ŘÍDÍCÍ STRUKTURY

Implementační část předkládané strategie je zaměřená na procesní řízení spojené s uvedením Adaptační strategie na změnu klimatu statutárního města Karviné do praxe. Jde o konkrétní způsob zapojení představitelů města a pracovníků magistrátu v rámci procesu přípravy, realizace, monitoringu a evaluace Adaptační strategie.

Součástí je i kompetenční model pro potřeby identifikace klíčových aktérů pro oblast koncepční práce v oblasti životního prostředí a environmentálně udržitelného rozvoje města.

## 1.1 Institucionální zabezpečení a řídicí struktura

**Zpracováním Adaptační strategie začíná proces, který má vést k naplnění vize a stanovených strategických a specifických cílů.** Tak jako probíhal proces tvorby vlastní strategie ve spolupráci s řadou odborníků a zástupců organizací města, nevládního neziskového sektoru, dalších veřejných i soukromých institucí, vč. zapojení široké veřejnosti, je třeba postupovat i při její vlastní implementaci.

Vytvoření Adaptační strategie přispěje k naplnění principu programování vycházejícího z regionální politiky EU, který je vyžadován při využívání dotací z veřejných rozpočtů. Proces postupného uskutečňování návrhů Adaptační strategie se nazývá „implementace“.

Implementace je komplexním procesem, jehož funkčnost je závislá na:

- politické vůli, odhodlání a vstřícnosti vedoucích představitelů samosprávy k potřebám města, jejich afilaci k vizi a cílům adaptační strategie,
- kvalitě systému přípravy a realizace projektů (pravidel),
- organizační struktuře úřadu a kvalitě organizační jednotky (odboru či zřízené organizaci) včetně přístupu pracovníků Magistrátu statutárního města Karviné a organizací zřízených městem či s majetkovou účastí města,
- komplexní komunikaci, osvětě a propagaci,
- kontrolním (monitorovacím) mechanismu pro vyhodnocování a sledování postupu plnění Adaptační strategie, a zpětné vazbě,
- dalších specifických aspektech (činnostech nositele Adaptační strategie zejména s ohledem na vazbu a soulad činností s Adaptační strategií na změnu klimatu).

Přijetím Adaptační strategie se politická reprezentace města hlásí k realizaci dílčích rozvojových aktivit nastavených v tomto plánu, které jsou následně realizovány prostřednictvím konkrétních projektů v rámci Akčního plánu. Politické vedení města a také Magistrát města Karviné je schválením Adaptační strategie – jako klíčového strategického dokumentu města postaven před kroky, které mají vést k jeho naplnění.

Implementace Adaptační strategie by měla maximálně využívat existující organizační struktury a institucionálního rámce na úrovni veřejné správy. Pokud má být správně implementována, měla by být na úrovni města zachována a nadále zajištěna role koordinátora strategie a role Řídící skupiny, která by celý proces strategického plánování na městě zastřešovala.

Úspěšná realizace aktivit a projektů vždy vyžaduje finanční prostředky, které pro ně musí být získány a správně alokovány (včetně časového určení).



Stanovení garanta odpovědného za celkovou realizaci aktivity, zejména za dodržení jejího obsahu, případných termínů realizace a finančního rámce, je jedním z klíčových předpokladů úspěšnosti realizace jednotlivých aktivit.

#### **Řídící skupina**

Vrcholnou jednotkou řídicí struktury je Řídící skupina (ŘS), která je složená z odborníků a představitelů města odpovědných za úspěšnou implementaci strategie.

Frekvence setkávání ŘS je 1–2x ročně. Na základě potřeby, zejména v případě aktualizace celé strategie, jsou schůzky naplánovány častěji.

Do kompetencí ŘS patří:

- identifikace problémů a příležitostí, doporučení a poskytování zpětné vazby při rozpracování a přípravě návrhových opatření Adaptační strategie,
- iniciace projektových záměrů, které se budou zařazovat do Akčního plánu, poskytování informací k těmto projektovým záměrům, včetně návaznosti na další záměry a včetně ekonomických dopadů na rozpočet města,
- vyhodnocení postupu naplnění cílů Adaptační strategie,
- aktualizace Akčního plánu Adaptační strategie,
- řízení a koordinace přípravy aktualizace Adaptační strategie,
- schvalování metodického přístupu k přípravě a implementaci aktualizace Adaptační strategie,
- projednávání postupu a rozsahu přípravy (aktualizace terénních dat, pohovorů se zastupiteli apod.) a následné implementace aktualizace Adaptační strategie,
- vyhodnocení aktualizace doplňujících analýz s přijetím hlavních zásad aktualizace, změn do vize, cílů,
- projednávání, připomínkování a schvalování průběžných verzí a finální verze aktualizace Adaptační strategie (vize, cíle a návrhové aktivity a akční plán).

Činnost ŘS plánuje a monitoruje koordinátor. Řídící skupina si může přizvat další odborníky s hlasem poradním.

#### **Koordinátor Adaptační strategie**

Koordinátorem Adaptační strategie na změnu klimatu statutárního města Karviné ve věcech organizačních je Odbor školství a rozvoje Magistrátu města Karviné ve spolupráci s náměstkem primátora odpovědným za gesci rozvoje statutárního města Karviné (rozvoj SMK).

Kompetence a odpovědnosti koordinátora:

- zajištění spolupráce s jednotlivými útvary magistrátu, případně organizacemi zřízenými městem,
- součinnost při zajišťování podkladů, informací a dokumentů, které nejsou veřejně dostupné
- koordinace přípravy podkladů pro ŘS,
- organizační zajištění zasedání ŘS,
- informovat politickou reprezentaci města o postupu přípravy a implementace Adaptační strategie a také o postupu naplňování vize a strategických cílů strategie.

**Činnost koordinátora je klíčová také ve směru k celkové politické reprezentaci města, která je schválením Koncepčního dokumentu zavázána naplňovat vizi a strategické cíle.**

#### **Garant realizace aktivity**

Na úrovni jednotlivých projektových záměrů je pak stanoven garant realizace aktivity (projektu) - obvykle vedoucí dotčeného odboru (dále dle rozhodnutí Řídící skupiny, případně koordinátora Adaptační strategie po dohodě s dotčným). V průběhu realizace projektového záměru může být garantem akce

určena i jiná osoba. Vždy je nutné, aby daný záměr měl konkrétního garanta coby odpovědnou osobu za celkovou realizaci daného projektu.

Garant realizace aktivity (projektu) by měl vyhovovat následujícím hlediskům:

- zná výsledky, kterých se má aktivitou dosáhnout,
- přijímá odpovědnost za danou aktivitu a její výsledky,
- zná časový horizont, do kterého se má aktivita dokončit,
- je angažovaný pro dosažení očekávaných výsledků.

## 2. RIZIKA A PŘEDPOKLADY ÚSPĚŠNÉ IMPLEMENTACE

Cílem řízení rizik je předcházet situacím, které by mohly ohrozit úspěšnou realizaci Adaptační strategie. Základním nástrojem pro řízení rizik je tzv. Mapa rizik, která bude průběžně aktualizována a Řídicí skupina bude dohlížet na plnění navržených cílů, opatření a aktivit, která jsou pro úspěšnost implementace zásadní.

**Cílem analýzy rizik je podchytit rizika implementace**, vyhodnotit pravděpodobnost jejich vzniku a závažnost dopadů, naplánovat akce směřující ke snížení pravděpodobnosti vzniku rizikové události a akce směřující ke zmírnění negativních dopadů rizikové události, pokud už nastala. V některých případech je možné na identifikované riziko vědomě reagovat rozhodnutím o akceptaci rizika bez nějakých protiopatření, neboť ta jsou buď nemožná nebo příliš časově či finančně nákladná. Při definici rizik bude potřebné v maximální možné míře definovat všechna možná rizika týkající se implementace (popř. minimálně ta se středním a vysokým dopadem rizika). V rámci definování rizik bude zhodnocena pravděpodobnost jejich výskytu, významnost, dopad a budou navrženy kroky jejich eliminace nebo alespoň omezení rizik. Prvním krokem procesu snižování rizik je proto jejich analýza.

Analýza rizik je pro potřeby implementace chápána jako proces definování hrozeb, pravděpodobnosti jejich výskytu a dopadu na jednotlivé aktivity v rámci implementace, tedy stanovení rizik a jejich závažnosti. Zhodnocení pravděpodobnosti výskytu a významnosti rizika bude provedeno na základě následujících parametrů.

Hodnota	Pravděpodobnost výskytu	Významnost
1	Téměř nemožná	Téměř neznatelná
2	Výjimečně možná	Drobná
3	Běžně možná	Významná
4	Pravděpodobná	Velmi významná
5	Hraničící s jistotou	Nepřijatelná

Z hlediska efektivity řízení rizik bude pro každé riziko stanoven jeho dopad, resp. významnost dopadu. Ten je interpretovaný jednou konkrétní hodnotou, kterou tvoří součin bodového hodnocení Pravděpodobnosti výskytu rizika a Významnosti. Dopad rizika lze podle takto dosažených hodnot klasifikovat do 3 skupin (viz tabulka níže).

Skóre významnosti dopadu	Hodnota
Nizký dopad	1–5
Střední dopad	6–12
Vysoký dopad	13–25

Pro úspěšné řízení rizik je nejdůležitější zaměřit se na rizika nejzávažnější (rizika spadající do kategorie „Vysoký dopad“), která je nutné co nejdříve eliminovat nebo alespoň minimalizovat. Distribuce dosažených hodnot dopadu rizika u všech definovaných rizik bude znázorněna v Mapě rizik v tabulkové podobě níže.

Název rizika	Specifikace (popis) rizika	Dopad rizika	Pravděpodobnost výskytu	Význam	Dopad	Návrh na eliminaci rizika
Nedostatečná spolupráce při implementaci	Nedostatečná spolupráce mezi zapojenými aktéry, subjekty a jejich představiteli, do realizace Adaptační strategie, resp. Akčního plánu	Nedostatečná spolupráce při realizaci může způsobit nenaplnění vize, cílů a indikátorů Adaptační strategie	3	3	Střední dopad	<ul style="list-style-type: none"> <li>Opakované oslovení všech zapojených subjektů v případě malé spolupráce.</li> <li>Apelování na vlastní zainteresovanost zapojených subjektů a osob.</li> <li>Průvodní motivační dopis a podpora vedení města nejlépe ve smyslu, jaká byla reflexe výsledků předchozího šetření</li> </ul>
Nedostatečná koordinace postupů a kroků při implementaci	Nízká nebo nedostatečná podpora realizačního týmu implementace Adaptační strategie	Nízká nebo nedostatečná koordinace realizačního týmu při implementaci Adaptační strategie může způsobit nenaplnění vize, cílů a indikátorů Adaptační strategie	2	2	Nízký dopad	<ul style="list-style-type: none"> <li>Intenzivní a průběžná kontrola výstupů projektu.</li> <li>Maximální zapojení zainteresovaných subjektů a osob</li> </ul>
Nízká podpora při implementaci Adaptační strategie	Nízká priorita a podpora realizace Adaptační strategie	Ohrožení úspěšné realizace Adaptační strategie.	3	2	Střední dopad	<ul style="list-style-type: none"> <li>Aktivní vnímání a podpora tvorby Adaptační strategie ze strany vedení města, zapojených subjektů a osob.</li> </ul>
Nedostatečné a nepřesné řízení při implementaci Adaptační strategie	Nekoordinované postupy při realizaci cílů a aktivit, které mají vliv na dobu dokončení účelu výstupů projektu.	Nekvalitní řízení může zapříčinit změny rozsahu zpracování konečného výstupu.	2	3	Střední dopad	<ul style="list-style-type: none"> <li>Dodržení harmonogramu indikátorů a harmonogramu realizace akčního plánu.</li> <li>Sestavení kvalitního realizačního týmu s odpovídajícími kompetencemi.</li> </ul>
Nedostatečné využití navržených cílů a aktivit.	Implementace a pokyny k realizaci Adaptační strategie nejsou efektivní a aktuální.	Negativní dopad na implementaci a nesplnění cílů Adaptační strategie	2	4	Střední dopad	<ul style="list-style-type: none"> <li>Zajištění odpovídající implementace Adaptační strategie.</li> <li>Zajištění odpovídající metriky u jednotlivých cílů.</li> </ul>



### 3. NASTAVENÍ MONITORINGU A EVALUACE

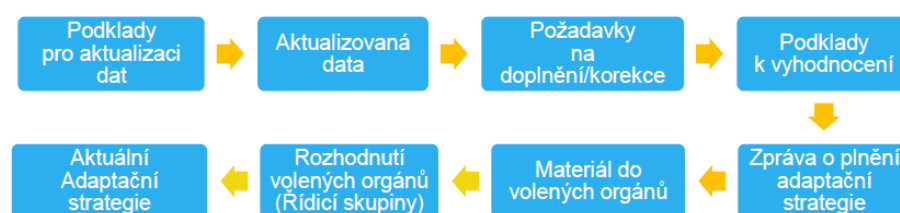
Dopady aktivit zahájených na základě Adaptační strategie budou vyhodnocovány ve dvouleté periodě v souladu s vyhodnocením a aktualizací akčního plánu.

Výsledky monitoringu budou předkládány Koordinátorem ŘS, radě a zastupitelstvu města. Interpretaci a vyhodnocení dat je třeba zajistit pro město, popř. také pro spolupracující organizace a veřejnost. Na základě vyhodnocování bude prováděna aktualizace strategie, a to minimálně jednou za pět let (případně častěji v případě mimořádného vývoje v oblasti změny klimatu, mimořádných organizačních či jiných změn na straně města a v jeho přírodním, společenském a hospodářském ekosystému). Aktualizace bude zaměřená zejména na opakované vyhodnocení zranitelnosti na klíčové hrozby identifikované v analytické části strategie a zapracování nových trendů v oblastech rozvoje veřejného prostoru, dále také na aktualizaci provozně-technických údajů vycházejících z geografických informačních dat města a z dalších dat specifických pro vyhodnocení zranitelnosti města – tedy družicových dat, sociodemografických, případně socioekonomických dat.

Pokud se vnější podmínky změní natolik, že bude třeba provést aktualizaci celého dokumentu dříve, pak by podnět k aktualizaci v dřívějším termínu měla vznést Řídící skupina po vyhodnocení všech aspektů. Samostatným důvodem pro aktualizaci v dřívějším termínu může být například aktuální rychlost procesů změn způsobených klimatickou změnou, změny legislativy, nové normy či trendy v ochraně zájmů životního prostředí a ochrany obyvatel.

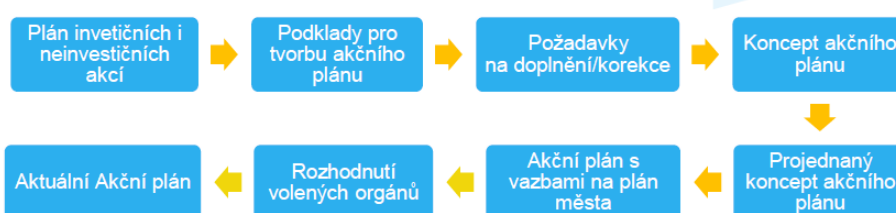
### 3.1 Proces evaluace Adaptační strategie

Proces	Proces evaluace Adaptační strategie	Odpovědný útvar	Odbor školství a rozvoje
Požadavky/cíle (smysl) procesu	Kritéria efektivity procesu		Monitorování
Vyhodnocení plnění cílů a aktivit stanovených v Adaptační strategii	Strategické řízení a plánování s důrazem na dlouhodobě udržitelný rozvoj, udržení výkonových ukazatelů		Průběh plnění stanovených cílů, aktualizace údajů
Vstupy	Základní kroky průběhu procesu	Zodpovídá/ spolupůsobí	Výstupy
1. Podklady pro aktualizaci dat	Vyhledání, shromáždění dat o aktuálním stavu záměrů, finančním plnění, harmonogramu, realizaci, stavu indikátorů.	Odbor školství a rozvoje /Odbor ekonomický /Odbor komunálních služeb /Odbor majetkový	Aktualizovaná data
2. Aktualizovaná data	Ověření relevance a komplexnosti vložených dat.	Odbor školství a rozvoje	Požadavky na doplnění/korekce
3. Požadavky na doplnění/korekce	Úprava a doplnění chybějících dat.	Odbor školství a rozvoje	Podklady k vyhodnocení
4. Podklady k vyhodnocení	Export evaluačních reportů (zprávy o plnění akčního plánu)	Odbor školství a rozvoje	Zpráva o plnění adaptační strategie
5. Zpráva o plnění adaptační strategie	Příprava hodnotícího shrnutí, návrh doporučení (nápravných opatření)	Odbor školství a rozvoje	Materiál do volených orgánů
6. Rozhodnutí volených orgánů (Řídící skupiny)	Realizace plánu beze změn / Realizace nápravných opatření	Odbor školství a rozvoje	Stávající podoba Adaptační strategie / aktualizace Adaptační strategie



### 3.2 Proces aktualizace akčního plánu

Proces	Proces aktualizace akčního plánu	Odpovědný útvar	Odbor koncepce a strategického rozvoje
Požadavky/cíle (smysl) procesu	Kritéria efektivity procesu		Monitorování
Sestavení přehledu a popisu záměrů, které naplňují cíle a rozvojové aktivity stanovené v Adaptační strategii	Podklad pro strategické řízení města s ohledem na priority a efektivnost vynakládaných prostředků z rozpočtu města		Vazba na proces evaluace Adaptační strategie
Vstupy	Základní kroky průběhu procesu	Zodpovídá/ spolupůsobí	Výstupy
1. Plán investičních akcí Návrh rozpočtu Informace o možnostech externího financování	Shromáždění údajů o záměrech, finanční náročnosti v realizační i provozní fázi, harmonogramu, aktuálním stavu připravenosti.	Odbor školství a rozvoje /Odbor ekonomický /Odbor komunálních služeb /Odbor majetkový	Podklady pro tvorbu akčního plánu
2. Podklady pro tvorbu akčního plánu	Ověření relevantnosti záměrů	Odbor školství a rozvoje	Požadavky na doplnění/korekce
3. Koncept akčního plánu	Projednání s dotčenými radními za dané oblasti + projednání a schválení konceptu v ŘS	Odbor školství a rozvoje	Projednaný koncept akčního plánu
4. Projednaný koncept akčního plánu	Ověření vazby na rozpočet a rozpočtový výhled	Odbor školství a rozvoje /Odbor ekonomický	Akční plán s odsouhlasenými vazbami na krátkodobý a střednědobý finanční plán města
5. Akční plán	Projednání a schválení v orgánech města	Odbor školství a rozvoje	Schválený Akční plán – pro orgány města



Akční plán je sestaven jako samostatný dokument obsahující přehled a stručný popis konkrétních akcí, které mají být na území města Karviné realizovány. Záměry obsažené v akčním plánu slouží jako podklad pro přípravu rozpočtu města na další kalendářní roky. První akční plán je sestaven na období 5 let.

**Aktualizace akčního plánu bude probíhat v následujících krocích:**

- **Shromáždění údajů**

1. Odbor školství a rozvoje shromáždí informace potřebné pro aktualizaci akčního plánu
2. Současně s tím bude požadovat zprávu o plnění akcí určených k realizaci v aktuálním roce (plněno/neplněno, pokud neplněno s uvedením důvodu)

T: do 15. května daného kalendářního roku

- **Příprava konceptu nového akčního plánu a report o plnění aktuálního plánu**

1. Sesbírání podnětů k novému akčnímu plánu (dle doporučené struktury) Odbor školství a rozvoje roztřídí a shrne do jednoho dokumentu.
2. Odbor školství a rozvoje připraví informativní zprávu o realizaci akcí aktuálního akčního plánu s upozorněním především na neplněné aktivity.

T: do 1. června daného kalendářního roku

- **Svolání Řídící skupiny**

1. Řídící skupina projedná informativní zprávu o realizaci akcí aktuálního akčního plánu. U neplněných akcí posoudí důvod a přijme doporučení dalšího postupu.
2. Řídící skupina projedná návrhy jednotlivých akcí nového akčního plánu a rozhodne o zařazení či vypuštění akce, případně o doplnění či úpravě záměrů.

T: do 15. června daného kalendářního roku

- **Finalizace návrhu akčního plánu**

1. Odbor školství a rozvoje dokončí návrh akčního plánu o podněty Řídící skupiny, případně dalších zainteresovaných stran.
2. Odbor školství a rozvoje rozešle materiál dotčeným odborům, které své akce zakomponují, vedle svých dalších (provozních) akcí, do první varianty návrhu rozpočtu města na další rok

T: do 10. srpna daného kalendářního roku

Všechny finanční nároky na nejbližší období vyplývající z akčního plánu mající dopady do rozpočtu města, musí být zahrnuty do návrhu rozpočtu na další rok, případně rozpočtového výhledu (kontroluje odbor ekonomický). Akční plán bude schvalován v zastupitelstvu města spolu s rozpočtem na další rok.

### 3.3 Monitorovací indikátory

Pro hodnocení efektivního naplňování strategie bude pravidelně vyhodnocován postup dosahování jednotlivých cílů strategie s pomocí 6 navržených indikátorů.

#### Seznam indikátorů

ID	Indikátor	Jednotka	Perioda	Popis
IN1	Rozloha nepropustných ploch přeměněných na plochy propustné	m <sup>2</sup>	jednou ročně	Stávající nepropustné plochy v tomto případě zahrnují jak střešní, tak pozemní povrchy. Ty mohou být nahrazeny extenzivními či intenzivními zelenými střechami, respektive vsakovací dlažbou, mlatovými povrchy, zasakovacími rošty atd.
IN2	Počet realizovaných opatření modrozelené nebo šedé infrastruktury	opatření	jednou ročně	Do tohoto počtu jsou zahrnuta jednotlivá opatření (jak fyzická, tak organizační) s dokončenou realizací v daném roce. Těmi může být jak nová výsadba klimatické zeleně, tak drobné vodní prvky, stínící konstrukce nebo například aktualizace krizového plánu apod. Započítávají se i projekty podporující ekologickou stabilitu (např. ÚSES) či biodiverzitu. Počet (v názvu indikátoru) povzbuzuje realizaci většího počtu menších opatření.
IN3	Množství vzrostlé zeleně	strom	jednou ročně	Indikátor sleduje množství stromů ve městě, k výpočtu dochází zvlášť pro zastavěnou část města a extravilán. Využívána jsou data z pasportu zeleně. Indikátor by měl mít rostoucí tendenci, zejména v zastavěné části území. Výpočet doporučujeme doplnit 1x za pět let družicovou analýzou vzrostlé zeleně.
IN4	Počet městem podpořených projektů s tematikou změny klimatu	projekt	jednou ročně	Zahrnuty jsou environmentálně prospěšné projekty s pozitivním dopadem v oblasti adaptace/mitigace klimatické změny, iniciované ze strany veřejnosti či zájmových spolků, kde město poskytuje finanční či nefinanční asistenci (např. pronájem zdarma). Nejedná se o projekty, kde město pouze přijímá záštitu či pomáhá s propagací.
IN5	Uspořené emise skleníkových plynů	tCO <sub>2</sub>	jednou za dva roky (po provedení emisní inventury/BEI v rámci SECAP)	Emise, které byly uspořeny v sektorech energetiky (výroba a užití elektřiny a tepla) a dopravy, a to buď prostřednictvím energetických úspor či náhrady stávajících zdrojů energie nebo dopravních prostředků za jejich nízkoemisní alternativy. Metodika výpočtu bude stanovena v rámci SECAP.
IN6	Počet podaných projektových žádostí	projekt	jednou ročně	Jedná se o počet projektů, kde město zahájilo realizaci (žádost o externí financování – dotace, EPC projekty, PPP, inovativní finanční nástroje apod.). Hodnota indikátoru by měla být průběžně sledována vůči indikátoru IN2, aby byla zaručena kontinuální příprava dalších projektů k realizaci v nadcházejících letech.



### Přřazení indikátorů k cílům Adaptační strategie

Strategické cíle vychází z vize statutárního města Karviné a na každý strategický cíl navazuje několik specifických cílů.

STRATEGICKÉ CÍLE	SPECIFICKÉ CÍLE	INDIKÁTORY
1. Karviná je odolná vůči hrozbám vyplývajícím ze změny klimatu	1.1. Snížit dopady extrémních hydrologických jevů v zastavěném území i v krajině	IN2, IN6
	1.2. Zvýšit ekologickou stabilitu území	IN2, IN6
	1.3. Zlepšit připravenost města v oblasti krizového řízení s přihlédnutím k nejzranitelnějším skupinám obyvatelstva	IN2, IN6
2. Karviná je příjemné město pro život s dostatkem zeleně a vody	2.1. Zlepšit mikroklimatické podmínky ve městě a snížit rizika spojená s vysokými teplotami během vln horka	IN1, IN2, IN3, IN6
	2.2. Zvýšit efektivitu hospodaření s vodou ve městě i v krajině	IN2, IN4, IN6
	2.3. Aktivně spolupracovat na přeměně pohornické krajiny a utvářet ji ve prospěch socio-ekonomického rozvoje města	IN1, IN2, IN3, IN4, IN6
3. Karviná je udržitelná a aktivně snižuje svůj příspěvek ke změně klimatu a v roce 2050 je klimaticky neutrální	3.1. Snížit emise v oblasti hospodaření s energií	IN5
	3.2. Snížit emise v oblasti dopravy a snížit negativní dopady dopravy v území	IN5
	3.3. Zvýšit zapojení veřejnosti v oblasti ochrany klimatu	IN4

# Akční plán

# 4

Strategický cíl	Specifický cíl	Indikátory	ID	Název projektu	Popis nadcházejících kroků	Typ opatření	Předpokládaný termín realizace	Předpokládané náklady	Předpokládaný zdroj financování	Odpovědnost	Poznámka	
Strategický cíl 1.: Karviná je odolná vůči hrozbám vyplývajícím ze změny klimatu	1.1. Snižit dopady extrémních hydrologických jevů v zastavěném území i v krajině	IN2, IN6	1	Odstranění zpevněné plochy na p.č. 536 v k.ú. Karviná - město		investiční			OPŽP 2021-2027 SC: 1.3 Podpora přizpůsobení se změnám klimatu, prevence rizik a odolnosti vůči katastrofám - Přizpůsobení se na suchu a povodňové prevence	OM, OKS	Technická zpráva, 2021 - plocha u OD Prior	
			2	Revitalizace vodního toku Mlýnka v Karvině	Zpracování záměru, studie, zpracování projektové dokumentace	investiční				OM, OKS		
			3	Revitalizace vodního toku kanalizační stoka Alfa	Zpracování záměru, studie, zpracování projektové dokumentace	investiční				OM, OKS		
			4	Revitalizace toku v parku Dubina	Zpracování záměru, studie, zpracování projektové dokumentace	investiční				OKS, OM	Zanáší se a zaplavuje přilehlý kruhový objezd a komunikaci pod Kauflandem, včetně workoutového a dětského hřiště v Dubině	
	1.2. Zvýšit ekologickou stabilitu území			1	Management likvidace jmelí, chorob a škůdců	Detekce postižených lokalit Realizace nápravných opatření	investiční	2022-2026	500 000 – 700 000 V závislosti na průzkumu lokalit	OPŽP/ IROP	OKS	Významnou hrozbou pro stromy v Karvině je přítomnost jmelí a jeho další šíření. Pro potlačení jmelí již bylo započato plošné ošetření zasažených stromů, které provádí odborná firma. Výhledově je nutné neustále stav sledovat a pružně reagovat na výskyt na nových místech.
				2	Potlačení invazivních druhů rostlin	Detekce postižených lokalit Realizace nápravných opatření	investiční	2022-2026	500 000 - 700 000 V závislosti na průzkumu lokalit	OPŽP/ IROP	OKS	Při efektivní správě zeleně dochází k rychlé detekci postižených lokalit invazivními druhy a je možná jejich rychlá likvidace, která zamezí šíření do okolí. V konkrétním případě Karviné je důležité zaměřit se na trnovník akát (Robinia pseudoacacia), pajasan žláznatý (Ailanthus altissima), javor jasanolistý (Acer negundo) a křídlatku japonskou (Reynoutria japonica).

	1.3. Zlepšit připravenost města v oblasti krizového řízení s přihlédnutím k nejzranitelnějším skupinám obyvatelstva	IN2, IN6	1	Revize povodňového a krizového plánu v souvislosti s hrozbami vyplývajícími ze změny klimatu		neinvestiční	průběžně	stovky tisíc Kč	OPŽP 2021-2027 - SC: 1.3 Podpora přizpůsobení se změnám klimatu, prevence rizik a odolnosti vůči katastrofám - Přizpůsobení se na suchu a povodňové prevence	OSŽP (případně spolupráce s OM, OKS, OŠR)	
Strategický cíl 2.: Karviná je příjemné město pro život s dostatkem zeleně a vody	2.1. Zlepšit mikroklimatické podmínky ve městě a snížit rizika spojená s vysokými teplotami během vln horka	IN1, IN2, IN3, IN6	1	Zelené sídliště	Zpracování územní studie	investiční				OSŽP	Cílem je zpracovat územní studii se zapracováním prvků směřujících k adaptaci na změnu klimatu a s důrazem kladeným na modro-zelenou infrastrukturu – vytvoření zelených a ochlazujících ostrovů v lokalitě, uplatnění inovativních prvků ochlazování území apod.
			2	Revitalizace prostranství u OD Prior včetně spojky směrem na náměstí	Zpracování projektové dokumentace	investiční				OM (případně OKS)	Zpracovaná studie.
			3	Realizace návrhových opatření - Masarykovo náměstí	Zpracování studie	investiční	2022-2023	100 000 – 200 000	OPŽP/ IROP	OKS (běžná údržba) a OM (investice/revitalizace území)	Nahrazení malokorunných stromů vzrůstnějšími formami, zlepšení kvality mobilní zeleně, doplnění vodních prvků včetně realizace technických opatření pro hospodaření s dešťovými vodami.
					Zpracování dalších stupňů projektové dokumentace		2023-2024	400 000 – 700 000			
					Realizace záměru		2024-2026	3 - 5 mil.			
			4	Realizace návrhových opatření - Park Boženy Němcové	Zpracování projektové dokumentace	investiční	2022-2024	200 000 – 500 000	OPŽP/ IROP	OKS (běžná údržba) a OM (investice/revitalizace území)	Postupné odstraňování neperspektivních a rizikových dřevin a nahrazení novými, doplnění keřového patra, úprava managementu travnatých ploch.
					Realizace záměru		2024-2026	8 - 12 mil.			
5	Realizace návrhových opatření - Parkově upravená plocha - tř. 17. listopadu	Zpracování studie	investiční	2022-2023	100 000 – 200 000	OKS (běžná údržba) a OM (investice/revitalizace území)	OKS (běžná údržba) a OM (investice/revitalizace území)	Celková změna koncepce prostoru, již vypracované návrhové studie. Jedná se o plochu s vysokým potenciálem k vzniku parkové plochy. Doplnění stromořadí, keřového patra k odclonění přilehlé komunikace, vodních prvků, květinových záhonů.			
		Zpracování dalších stupňů projektové dokumentace		2023-2024	300 000 – 600 000						
		Realizace záměru		2024-2026	4 - 6 mil.						
6	Realizace návrhových opatření - Stromořadí Fryštátská	Realizace záměru	investiční	2022-2026	50 000	NPŽP/ OPŽP	OKS (v případě větších investic OM)	Pěstební opatření dřevin. Postupné odstraňování neperspektivních a rizikových dřevin nahrazení novými.			

			7	Realizace návrhových opatření - Uliční zeleň - tř. 17. listopadu	Zpracování projektové dokumentace	investiční	2022-2024	70 000 – 150 000	OPŽP/ IROP	OKS (v případě větších investic OM)	Rekonstrukce vegetačních prvků, odstranění neperspektivních jedinců a nahrazení novými, doplnění stromořadí v částech, kde chybí. Nahrazení aktuálně neperspektivních smrků jinými druhy. Změna managementu travnatých ploch, nahrazení parkového trávníku lučním, výsadbou pokrývných keřů nebo smíšenými trvalkovými záhony.
					Realizace záměru		2024-2026	1 - 2 mil.			
			8	Realizace návrhových opatření - Stromořadí Žižkova	Zpracování projektové dokumentace	investiční	2022-2024	50 000 – 100 000	OPŽP/ IROP	OKS	Pěstební opatření dřevin. Postupné odstraňování neperspektivních a rizikových dřevin nahrazení novými. Doplnění stromořadí.
					Realizace záměru		2024-2026	0,5 - 1 mil.			
			9	Realizace návrhových opatření - Uliční zeleň Borovského	Realizace záměru	investiční	2022-2026	0,5 - 1 mil.	OPŽP/ IROP	OKS	Pěstební opatření dřevin. Postupné odstraňování neperspektivních a rizikových dřevin nahrazení novými. Doplnění stromořadí.
			10	Realizace návrhových opatření - Uliční zeleň Fryštátská	Zpracování projektové dokumentace	investiční	2022-2024	30 000 - 50 000	OPŽP/ IROP	OKS	Rekonstrukce vegetačních prvků, odstranění neperspektivních jedinců a nahrazení novými.
					Realizace záměru		2024-2026	100 000 - 200 000			
			11	Realizace návrhových opatření - Centrální tržiště	Realizace záměru	investiční	2022-2026	30 000 - 50 000	NPŽP/ OPŽP	OKS	Pěstební opatření dřevin.
			12	Realizace návrhových opatření - Střední zdravotnická škola, Borovského	Zpracování studie	investiční	2022-2023	100 000 - 200 000	OPŽP/ IROP	OKS	Celková rekonstrukce vegetace, nové výsadby stromů, keřového patra a doplnění vegetačních a technických prvků odpovídajících funkci plochy.
					Zpracování dalších stupňů projektové dokumentace		2023-2024	200 000 – 400 000			
					Realizace záměru		2024-2026	2 - 5 mil.			
			13	Realizace návrhových opatření - Park Bažantnice, U Bažantnice	Zpracování studie	investiční	2022-2023	100 000 – 200 000	OPŽP/ IROP	OKS	Odstranění neperspektivních dřevin a nahrazení novými, úprava managementu travnatých ploch a zejména úprava vegetačních a technických prvků v okolí hřiště.
					Zpracování dalších stupňů projektové dokumentace		2023-2024	300 000 - 600 000			
					Realizace záměru		2024-2026	5 - 10 mil.			
14	Realizace návrhových opatření - Parkové	Zpracování studie	investiční	2022-2023	50 000 – 100 000	OPŽP/ IROP	OKS	Pěstební opatření stávajících dřevin, odstranění neperspektivních jedinců a nahrazení novými, doplnění			
		Zpracování dalších stupňů		2023-2024	150 000 – 300 000						



			upravená plocha Komenského	projektové dokumentace	investiční	2024-2026	1 - 3 mil.	OPŽP/ IROP	OKS	kvetoucích keřů, mobiliáře. Návaznost na plochu č. 30.	
				Realizace záměru		2022-2024	50 000 – 100 000				
			15	Realizace návrhových opatření - Stromořadí Olšiny	Zpracování projektové dokumentace	investiční	2024-2026	250 000 – 500 000	NPŽP/ OPŽP	OKS	Rekonstrukce vegetačních prvků, odstranění neperspektivních jedinců a nahrazení novými, doplnění stromořadí.
					Realizace záměru		2022-2024	10 000 – 20 000			
	16	Realizace návrhových opatření - Stromořadí Mickiewitzova	Zpracování projektové dokumentace	investiční	2024-2026	30 000 – 50 000	OPŽP/ IROP	OKS	Rekonstrukce vegetačních prvků, odstranění neperspektivních jedinců a nahrazení novými.		
			Realizace záměru		2022-2026	10 - 15 mil.					
	17	Realizace návrhových opatření - Park Boženy Němcové	Realizace záměru	investiční				OKS	Odstranění neperspektivních jedinců a nahrazení novými. Údržba starých a provozně nebezpečných stromů, intenzivní boj se jmelím.		
	2.2. Zvýšit efektivitu hospodaření s vodou ve městě i v krajině	IN2, IN4, IN6	1	Projekt Green Urban Farming Academy Karviná / Živá laboratoř udržitelného bydlení Karviná		investiční			Veřejný sektor: OPŽP 2021-2027 SC: 1.3 Podpora přizpůsobení se změnám klimatu, prevence rizik a odolnosti vůči katastrofám - Přizpůsobení se na suchu a povodňové prevence Norské fondy Občané: Nová zelená úsporám Podnikatelé: OPTAK:	OM, OŠR	
			2	Poldry pro zachycení a zpomalení odtoku dešťových vod v 7 vymezených plochách územního plánu města (k.ú. Karviná-město, Ráj)	Zpracování záměru, studie, zpracování projektové dokumentace	investiční			SC: 4.1 Podpora opatření v oblasti energetické účinnosti Modernizační fond: ENER – Zlepšení energetické účinnosti v podnikání	OM a OKS	
			3	Dešťové zdrže pro zachycení a zpomalení odtoku dešťových vod ve 4 vymezených plochách územního plánu města (k.ú. Karviná-město, Ráj)	Zpracování záměru, studie, zpracování projektové dokumentace	investiční				OM a OKS	

	2.3. Karviná aktivně spolupracuje na přeměně pohornické krajiny		1	Projekt Community HUB – Identita jako potenciál pohornické krajiny		investiční				OM, OŠR (v případě potřeby kooperace s dalšími odbory)	Předběžná studie proveditelnosti potenciálního strategického projektu - cílem projektu je vytvoření inovativního, koncepčního přístupu k revitalizaci pohornického dědictví, která je postavena na úsilí komunity o systematickou změnu území, ve které žije. Projekt usiluje o vytvoření zázemí pro komunitu a její aktivity participativní revitalizací brownfieldu.
			2	Projekt EDEN Karviná – výzkumný a vzdělávací park		investiční				Slezská univerzita v Opavě	Cílem projektu je podpora obnovy průmyslově poškozené krajiny na území určené pro udržitelné pěstování rostlin, obnovu původních druhů flóry a fauny a návazného využití rekultivované krajiny pro výzkumné, vzdělávací a volnočasové aktivity. Pro tyto účely bude vybudována unikátní vzdělávací a výzkumná infrastruktura, jejíž jádro tvoří univerzitní ekokampus Slezské univerzity spojený s vybudováním velkokapacitních skleníků určených nejen pro výzkumné účely, ale také jako prostor pro environmentální výchovu zaměřenou na vzájemnost lidí a rostlin. Vznikne tak „živá laboratoř“, ve které se bude za účasti nejen odborníků, ale také návštěvníků, zkoumána a vytvářena změna z průmyslově poškozené krajiny na území s udržitelným přírodním, výzkumným, vzdělávacím, kulturním a turistickým využitím.

Strategický cíl 3.: Karviná aktivně snižuje svůj příspěvek ke změně klimatu	3.1. Snižit emise v oblasti hospodaření s energií	IN5	1	Vypracování emisní inventury a rozšíření energetického managementu na všechny budovy ve správě města a městem zřízených nebo založených organizací v rámci projektu SECAP	neinvestiční	2022	0,5 mil.	Veřejný sektor: OPŽP 2021-2027: SC 1.1 Podpora opatření v oblasti energetické účinnosti SC 1.2 Podpora energie z obnovitelných zdrojů Modernizační fond ENERGov – Energetická účinnost ve veřejných budovách a infrastruktura KOMUENERG – Komunitní energetika LIGHTPUB – Modernizace soustav veřejného osvětlení Dále zdroje z IROP, MF  Občané: Nová zelená úsporám	OM, OŠR		
				Rozšíření EM s minimálně měsíční periodou odečtu na všechny budovy ve správě města.		2022	2 mil.				
			2	Podpora OZE a realizace úsporných opatření v sektoru budov	Zadání analýzy vyhodnocení potenciálu úspor v sektoru budov s využitím mechanismu financování EPC.	neinvestiční	2021	1 mil.	Podnikatelé: OPTAK: SC: 4.1 Podpora opatření v oblasti energetické účinnosti Modernizační fond: 1. HEAT – Modernizace soustav zásobování tepelnou energií RES+ – Nové obnovitelné zdroje v energetice ENERG – Zlepšení energetické	OM	
					Realizace opatření vyplývajících z provedené analýzy.	investiční	2022 - 2025	jednotky mil. Kč			
					Podpora instalace FVE na střeších budov ve správě města	investiční	2022 - 2025	vyšší desítky mil. Kč			
					Nastavení pravidel pro novou výstavbu, předepisující investorům podmínku instalace OZE/zelených střech	neinvestiční	2022	0,3 mil.			

				Mezinárodní projekt „ARV“ v rámci Horizon 2020	investiční	2022		účinnosti v podnikání ENERGETICS – Zlepšení energetické účinnosti a snižování emisí skleníkových plynů v průmyslu v EU ETS	OM, OŠR	V rámci projektu bude mj. vytvořeno ukázkové řešení pro budovu polikliniky, zahrnující integraci OZE a akumulace vyrobené energie. (okna, plášť budovy, zelená střecha, fotovoltika, vnitřní systém sledování hodnot spotřeby vytápění apod., začátek realizace 1/2022	
				Projekt „PED - Positive Energy District - Energeticky plusová čtvrť Karviná“	investiční	2021			OM, OŠR		
			3	Zateplení budovy č.p. 2379 na ul. Žižkova v Karviné – Mizerově	Zpracování záměru, studie, zpracování projektové dokumentace	investiční	zač. 01/2022			OM	
	3.2. Snižit emise v oblasti dopravy	IN5	1	Dostavba sítě cyklostezek ve městě a v jeho okolí, včetně související infrastruktury (lavičky, pítka, koše, přístřešky)		investiční	průběžně do r. 2025	řádově desítky mil. Kč	Veřejný sektor: IROP 2021-2027: Specifický cíl 2.1 Čistá a aktivní mobilita: - Nízkoemisní a bezemisní vozidla pro veřejnou dopravu - Plnicí a dobíjecí stanice pro veřejnou dopravu - Telematika pro veřejnou dopravu - Multimodální osobní doprava ve městech a obcích (přestupní	OM, OŠR, OKS (v závislosti na rozsahu akce)	V souladu s projekty "Po stopách původní Karviné a Karvinské moře" a "Cyklostezky, cyklotrasy, pěší turistika v pohornické krajině"
			2	Rozšíření sítě nabíjecích stanic pro elektrokola a elektromobily		investiční		jednotky až desítky mil. Kč (v návaznosti na zvolený způsob financování)			

			3	Rozšíření projektu využití elektromobility pro zaměstnance statutárního města Karviné		investiční			terminály) - Bezpečnost v dopravě - Infrastruktura pro cyklistickou dopravu  Modernizační fond TRANSGov – Modernizace veřejné dopravy  Podnikatelé: OPTAK: SC: 4.1 Podpora opatření v oblasti energetické účinnosti Modernizační fond: TRANSCom – Modernizace dopravy v podnikatelském sektoru	OO, tajemník města	
	3.3. Zvýšit zapojení veřejnosti v oblasti ochrany klimatu	IN4	1	Rozšíření informačního servisu ke státním dotačním programům pro občany a podnikatelské subjekty	Zajištění prostor a pracovníků	neinvestiční	2022-2023	0,6 mil.		OŠR	
			2	Realizace projektů EVVO pro širokou veřejnost, zaměřených na klimatickou změnu	Pořádání osvětových akcí při příležitosti environmentálně významných dnů. Pořádání environmentálně zaměřených výstav, přednášek a seminářů pro občany města. Organizace Místních dnů pro klima a energii.	neinvestiční	2021-2025	řádově 1 mil. Kč lze specifikovat později (záleží na počtu a rozsahu realizovaných akcí)	Norské fondy, Národní programy MŽP a SFŽP, vlatní zdroje města Karviná	OKS, OŠR OŠR OŠR	Akce u příležitosti Dne Země, Hodiny Země, putovní výstavy, v rámci projektu SECAP - informovanost veřejnosti s cílem zvýšení veřejného povědomí o tématech energetické efektivity využívání obnovitelných zdrojů energie, odolnosti vůči změně klimatu a propojením energetiky a změny klimatu

Vysvětlivky zkratk:



**Indikátor:**

IN1	Rozloha nepropustných ploch přeměněných na plochy propustné
IN2	Počet realizovaných opatření modrozelené nebo šedé infrastruktury
IN3	Počet vzrostlých stromů
IN4	Počet městem podpořených projektů s tematikou změny klimatu
IN5	Uspořené emise skleníkových plynů
IN6	Počet podaných projektových žádostí

**Odpovědnost (odbor):**

OKS	Odbor komunálních služeb
OM	Odbor majetkový
OO	Odbor organizační
OSŽP	Odbor stavební a životního prostředí
OŠR	Odbor školství a rozvoje

# PŘEHLED ZDROJŮ

- Akční plán ochrany ovzduší (Krátkodobý program zlepšení kvality ovzduší 2018–2020), *prozatím neschváleno*
- CI2, o.p.s., 2015. Metodika tvorby místní adaptační strategie na změnu klimatu. ISBN: 978-80-906341-0-7
- Civitas per Populi, 2016. Adaptace na změnu klimatu [http://www.adaptacesidel.cz/data/upload/2016/09/Adaptace\\_kniha\\_ISBN-978-80-87756-09-6.pdf](http://www.adaptacesidel.cz/data/upload/2016/09/Adaptace_kniha_ISBN-978-80-87756-09-6.pdf)
- ČSÚ. Aktuální údaje za všechny obce ČR (data mimo SLDB). Územně analytické podklady ČSÚ, [https://www.czso.cz/csu/czso/csu\\_a\\_uzemne\\_analyticke\\_podklady](https://www.czso.cz/csu/czso/csu_a_uzemne_analyticke_podklady)
- CzechGlobe (2019): Mitigace a adaptační možnosti na změnu klimatu pro ČR.
- CzechGlobe, Opatření adaptace. [online] cit. 5. 5. 2020, <http://www.opatreni-adaptace.cz/003E>
- CzechGlobe (2019): Očekávané klimatické podmínky v České republice, [https://www.klimatickazmena.cz/download/eb6693e9433c6f76162b9809e7713f8e/CliChE\\_I\\_2019\\_v3\\_final\\_2b.pdf](https://www.klimatickazmena.cz/download/eb6693e9433c6f76162b9809e7713f8e/CliChE_I_2019_v3_final_2b.pdf)
- Digitální povodňový plán ORP Karviná. <https://dpp.karvina.cz/povodnovy-plan/orpkarvina/>
- Digitální povodňový plán statutárního města Karviná, <https://dpp.karvina.cz/povodnovy-plan/karvina/>
- Digitální technická mapa, webová publikace <https://uap.karvina.cz/>, WMS služba <https://uap.karvina.cz/handlers/wms.ashx>
- Adaptační strategie Moravskoslezského kraje na dopady změny klimatu, 2020, [https://www.msk.cz/cs/temata/zivotni\\_prostredi/adaptacni-strategie-moravskoslezskeho-kraje-na-dopady-zmeny-klimatu-4650/](https://www.msk.cz/cs/temata/zivotni_prostredi/adaptacni-strategie-moravskoslezskeho-kraje-na-dopady-zmeny-klimatu-4650/)
- Energetická koncepce města, 2010
- General kanalizace města Karviné, 2010
- Karviná – Rájecký kopec – Posouzení základových podmínek a možnost utrácení srážkových vod
- Karviná všemi deseti – Integrovaný plán pro řízení procesu změny v SMK <https://www.karvina.cz/file/5376/>
- Koncepce dopravní infrastruktury města Karviné, 2006
- Koncepce zeleně, Atregia, 2021 (Strategické dokumenty Statutárního města Karviné, reg. číslo projektu: CZ.03.4.74/0.0/0.0/17\_080/0009841)
- Metodika tvorby adaptační strategie sídel na změnu klimatu
- MŽP, 2015. Strategie přizpůsobení se změně klimatu v podmínkách ČR, [https://www.mzp.cz/C1257458002F0DC7/cz/zmena\\_klimatu\\_adaptacni\\_strategie/\\$FILE/OEOK-Adaptacni\\_strategie-20151029.pdf](https://www.mzp.cz/C1257458002F0DC7/cz/zmena_klimatu_adaptacni_strategie/$FILE/OEOK-Adaptacni_strategie-20151029.pdf)
- MŽP, 2017. Národní akční plán adaptace na změnu klimatu. ČR. Praha
- MŽP, 2017b. Politika ochrany klimatu v ČR. Praha
- Od zranitelnosti k resilienci - Adaptace venkovských oblastí na klimatickou změnu, 2016
- Pasport a inventarizace dřevin
- Planning for adaptation to climate change. Guidelines for municipalities <https://climate-adapt.eea.europa.eu/metadata/guidances/planning-for-adaptation-to-climate-change-guidelines-for-municipalities>
- Státní politika životního prostředí České republiky 2030 s výhledem do 2050, 2020, [https://www.mzp.cz/C1257458002F0DC7/cz/statni\\_politika\\_zivotního\\_prostředí/\\$FILE/OPZPUR-statni\\_politika\\_zp\\_2030\\_s\\_vyhledem\\_2050-20210111.pdf](https://www.mzp.cz/C1257458002F0DC7/cz/statni_politika_zivotního_prostředí/$FILE/OPZPUR-statni_politika_zp_2030_s_vyhledem_2050-20210111.pdf)
- Strategie EU pro přizpůsobení se změně klimatu, 2013, [https://www.mzp.cz/C1257458002F0DC7/cz/adaptacni\\_strategie\\_eu/\\$FILE/OEOK-EU\\_Adaptation\\_Strategy-20130806.pdf](https://www.mzp.cz/C1257458002F0DC7/cz/adaptacni_strategie_eu/$FILE/OEOK-EU_Adaptation_Strategy-20130806.pdf)
- Studie proveditelnosti revitalizace drobného vodního toku Mlýnka v Karviné, 2010

- Strategie rozvoje Moravskoslezského kraje 2019-2027, 2019, [https://www.msk.cz/cs/temata/cestovni\\_ruch/strategie-rozvoje-moravskoslezskeho-kraje-2019\\_2027-1291/](https://www.msk.cz/cs/temata/cestovni_ruch/strategie-rozvoje-moravskoslezskeho-kraje-2019_2027-1291/)
- Studie řešení odvedení povrchových a dešťových vod na území města Karviné, 2012, pro část Karviná v povodí Bezejmenného potoka, část Karviná v povodí vodního toku Mlýnka, část Karviná-Ráj v povodí Rájeckého potoka
- Územně analytické podklady, webová publikace na <https://gis.karvina.cz/mapa/jev-y-uap/>, ArcGIS REST: [https://gis.karvina.cz/arcgis/rest/services/cz\\_mm\\_karvina/UAPvyhlaska\\_40/MapServer](https://gis.karvina.cz/arcgis/rest/services/cz_mm_karvina/UAPvyhlaska_40/MapServer)
- Územní plán Karviné, webová publikace <https://gis.karvina.cz/mapa/uzemni-plan/>, WMS: <https://gis.karvina.cz/services/mapserver/local/up/gservice?service=WMS&request=GetCapabilities>

#### Další odkazy:

- [www.chmi.cz](http://www.chmi.cz)
- [www.czso.cz](http://www.czso.cz)
- [www.faktaoklimatu.cz](http://www.faktaoklimatu.cz)
- [www.intersucho.cz](http://www.intersucho.cz)
- [www.klimatickazmena.cz](http://www.klimatickazmena.cz)
- <https://me.vumop.cz/app/>
- <https://dpp.karvina.cz/povodnovy-plan/karvina/>
- <https://poho2030.cz/projekt/cyklotezky-cyklotrasy-pesi-turistika-v-pohornicke-krajine/>
- <https://dpp.karvina.cz/povodnovy-plan/karvina/>

#### Datové zdroje:

Modifikované data Copernicus, Sentinel-2, 2017-2020

Modifikované data Copernicus, Sentinel-1, 2017-2020

Landsat-8, NASA 2015-2020

EURO-CORDEX, Copernicus Climate Change Service, 2021

Přispěvatelé OpenStreetMaps, 2020

DMR 5G, ČÚZK

Sentinel2 Global Land Cover (10 m) <http://s2gic.cbk.waw.pl/>

Urban Atlas 2018 <https://land.copernicus.eu/local/urban-atlas/urban-atlas-2018>

DIBAVOD - A02 vodní tok (jemné úžseky), A05 vodní nádrže <https://www.dibavod.cz/27/struktura-dibavod.html>

Registr obyvatel

# SEZNAM OBRÁZKŮ

Obr. 1: Průměrná roční teplota v ČR v letech 1960-2020. Zdroj: <a href="http://www.faktaoklimatu.cz">www.faktaoklimatu.cz</a> .....	6
Obr. 2: Trend nárůstu teplot v ČR v jednotlivých měsících. Zdroj: <a href="http://www.faktaoklimatu.cz">www.faktaoklimatu.cz</a> .....	9
Obr. 3: Modelované roční a sezónní rozložení teplot v letech 2011-2100 v Karviné. Zdroj: ASITIS, dle EURO-CORDEX.....	10
Obr. 4: Počet tropických dnů v letech 2011-2100 v Karviné. Zdroj: ASITIS, dle EURO-CORDEX.....	11
Obr. 5: Modelované roční úhrny srážek a sezónní rozložení srážek (5letý průměr) v letech 2011-2100 pro Karvinou. Zdroj: ASITIS dle EURO-CORDEX.....	12
Obr. 6: Celková zranitelnost území města Karviná, zdroj: ASITIS, 2021.....	20
Obr. 7: Zranitelnost vůči vlnám horka. Zdroj: ASITIS, 2021.....	21
Obr. 8: Zranitelnost vůči suchu. Zdroj: ASITIS, 2021.....	22
Obr. 9: Zranitelnost vůči přívalovým povodním. Zdroj: ASITIS, 2021.....	23
Obr. 10: Místa ohrožená přehříváním. Zdroj: ASITIS na základě družicových dat Landsat 8 z let 2015-2020.....	25
Obr. 11: Místa ohrožená suchem. Zdroj: ASITIS na základě družicových dat Sentinel 1 a Sentinel 2 z let 2017-2020.....	27
Obr. 12: Místa ohrožená přívalovými povodněmi. Zdroj: ASITIS, 2021.....	28
Obr. 13: Rozmístění zranitelné populace v Karviné. Zdroj: ASITIS, 2021.....	30
Obr. 14: Rozmístění ohroženého majetku a infrastruktury v Karviné. Zdroj: ASITIS, 2021.....	31
Obr. 15: Aktuální analýza povrchů v roce 2020. Zdroj ASITIS na základě dat Sentinel 2, OpenStreetMaps a Urban Atlas.....	32
Obr. 16: Analýza množství vegetace v blízkosti budov, Zdroj: ASITIS na základě družicových dat Sentinel 2 z roku 2020.....	33
Obr. 17: Analýza propustných povrchů v roce 2020. Zdroj: ASITIS na základě dat Sentinel 2, OpenStreetMaps a Urban Atlas.....	34
Obr. 18: Syntéza zranitelnosti území města Karviná, zdroj: ASITIS, 2021.....	57
Obr. 19: Podíl paliv a technologií na hrubé výrobě elektřiny v ČR za rok 2020. Zdroj: ERÚ.....	64
Obr. 20: Podíl paliv a technologií na hrubé výrobě elektřiny v ČR za rok období 1. 1. 2021 až 30. 9. 2021. Zdroj: OEnergetice.cz, podle ENTSO-E Transparency Platform.....	65
Obr. 21: Vývoj sdružených nákladů na elektřinu z jednotlivých zdrojů mezi lety 2009 a 2020. Zdroj: Fakta o klimatu.....	66
Obr. 22: Emise (g CO <sub>2</sub> – ekvivalent tun CO <sub>2</sub> ) vztažené k jednotce vyrobené energie (kWh) v průběhu celého životního cyklu daného zdroje (tj. g CO <sub>2</sub> ekv./kWh). Zdroj dat (median): IPCC.....	66
Obr. 23: Statutární město Karviná je od roku 2021 již součástí světové iniciativy, Paktu starostů a primátorů pro energii a klima. Zdroj: Covenant of Mayors 2021.....	67



## Příloha

### Příloha č. 1 k usnesení

## Smlouva o poskytnutí finančního příspěvku na podporu individuální bytové výstavby

uzavřená dle § 1746 odst. 2 zákona č. 89/2012 Sb., občanského zákoníku, ve znění pozdějších předpisů (dále jen „občanský zákoník“) č. SML/2595/2021

### I.

#### Smluvní strany:

##### statutární město Karviná

se sídlem:

Fryštátská 72/1, 733 24 Karviná-Fryštát

zastoupeno:

Ing. Janem Wolfem, primátorem města

k podpisu smlouvy oprávněna  
na základě pověření ze dne

04.01.2021:

Ing. Martina Šrámková, MPA, vedoucí Odbor školství a  
rozvoje Magistrátu města Karviné

IČ:

00297534

DIČ:

CZ00297534

číslo účtu:

27-1721542349/0800, vedený u České spořitelny, a.s.

(dále jen „**poskytovatel**“)

a

jméno, příjmení

Lukáš Žvák a Uršula Žváková

r. č.:

bytem:

č. účtu:

(dále jen „**příjemce**“)

### II.

#### Základní ustanovení

2.1 Závazkový vztah z této smlouvy vzniká dle ust. § 1746 odst. 2 občanského zákoníku.

2.2 Finanční příspěvek poskytnutý podle této smlouvy je veřejnou finanční podporou ve smyslu zákona č. 320/2001 Sb., o finanční kontrole ve veřejné správě a o změně některých zákonů (zákon o finanční kontrole), ve znění pozdějších předpisů (dále jen „zákon o finanční kontrole“), se všemi právními důsledky s tím spojenými.

2.3 Tato smlouva je uzavírána v souladu se Zásadami pro hodnocení a poskytování finančních příspěvků z rozpočtu statutárního města Karviné na podporu individuální bytové výstavby (dále jen „Zásady“).

### III.



### Předmět a účel smlouvy

- 3.1 Poskytovatel se touto smlouvou zavazuje poskytnout podle dále sjednaných podmínek příjemci **finanční příspěvek v celkové výši 150.000,- Kč (slovy: Jednostopadesáttisíc korun českých)** a příjemce se zavazuje tento finanční příspěvek přijmout.
- 3.2 Příspěvek je určen k podpoře individuální bytové výstavby na území města Karviné, konkrétně pak k výstavbě rodinného domu na pozemku parc. č. [REDACTED], v katastrálním území [REDACTED], v části města [REDACTED], v obci [REDACTED], ul. [REDACTED] (dále jen „rodinný dům“).

### IV.

#### Závazky smluvních stran

- 4.1 Poskytovatel poskytne finanční příspěvek příjemci jednorázovým převodem ve prospěch účtu příjemce uvedeného v čl. I této smlouvy pod variabilním symbolem 2595 ve lhůtě do 14 dnů ode dne splnění všech následujících podmínek:
- a) stavba rodinného domu bude zapsána do katastru nemovitostí,
  - b) příjemce oznámí poskytovateli skutečnost, že stavba rodinného domu byla zapsána do katastru nemovitostí,
  - c) příjemce je vlastníkem rodinného domu.
- 4.2 Příjemce je povinen:
- a) umožnit příslušným orgánům poskytovatele v souladu se zákonem o finanční kontrole řádné provedení průběžné a následné kontroly hospodaření s veřejnými prostředky,
  - b) neprodleně, nejpozději však do 5 pracovních dnů, informovat poskytovatele o všech změnách týkajících se identifikace příjemce a skutečnostech zakládajících nárok poskytovatele na vrácení příspěvku dle odst. 4.3 této smlouvy.
- 4.3 Příjemce nesmí rodinný dům v průběhu 5 let od obdržení finančního příspěvku převést za úplaty do vlastnictví jiné fyzické nebo právnické osoby nebo stavbu rodinného domu odstranit s výjimkou odstranění na základě nařízení o odstranění stavby vydaného příslušným stavebním úřadem. V případě porušení některé z těchto povinností je příjemce povinen vrátit finanční příspěvek zpět poskytovateli ve lhůtě 30 dnů od doručení výzvy poskytovatele. Obdržením finančního příspěvku se pro účely této smlouvy rozumí datum odepsání finančního příspěvku z účtu poskytovatele.
- 4.4 V případě, že příjemce nedodrží závazek či povinnost dle odst. 4.2 nebo 4.3 této smlouvy může poskytovatel po příjemci požadovat smluvní pokutu ve výši 0,5 promile z poskytnutého finančního příspěvku za každý i započatý den, po který trvá porušování závazku či povinnosti. Poskytovatel smluvní pokutu nevyúčtuje, pokud její výše nepřesáhne částku 1.000,- Kč.
- 4.5 Smluvní strany se dohodly, že poskytovatel má právo požadovat po příjemci plnou náhradu škody vzniklou porušením smluvené povinnosti smluvní pokutou utvrzené.

### V.

#### Ukončení smlouvy

5.1. Tato smlouva zaniká, nebude-li stavba rodinného domu zapsána do katastru nemovitosti do 31.12.2023.

## VI.

### Závěrečná ustanovení

- 6.1 Smluvní strany berou na sebe práva a povinnosti z této smlouvy pro ně vyplývající, a pokud by mezi nimi vznikly spory o těchto právech a povinnostech, budou tyto řešeny přednostně vzájemnou dohodou smluvních stran.
- 6.2 Příjemce prohlašuje, že se před podpisem této smlouvy seznámil se Zásadami.
- 6.3 Případné změny a doplňky této smlouvy budou moci smluvní strany provádět pouze písemnými, vzestupně číslovanými dodatky k této smlouvě, které budou výslovně za dodatky této smlouvy označeny.
- 6.4 Tato smlouva se vyhotovuje ve třech vyhotoveních, z nichž každé má platnost originálu. Dvě vyhotovení si ponechá poskytovatel a jedno vyhotovení příjemce.
- 6.5 Strany smlouvy se dohodly na tom, že tato smlouva je uzavřena okamžikem podpisu obou smluvních stran, přičemž rozhodující je datum pozdějšího podpisu.
- 6.6 Poskytovatel je povinným subjektem dle zákona č. 340/2015 Sb., o zvláštních podmínkách účinnosti některých smluv, uveřejňování těchto smluv a o registru smluv (zákon o registru smluv), ve znění pozdějších předpisů (dále jen „zákon o registru smluv“). Smluvní strany se dohodly, že povinnosti dle tohoto zákona v souvislosti s uveřejněním smlouvy zajistí poskytovatel.
- 6.7 Smluvní strany souhlasí s uveřejněním v registru smluv dle zákona o registru smluv.
- 6.8 Smluvní strany souhlasí s tím, že v registru smluv bude zveřejněn celý rozsah smlouvy, včetně osobních údajů, a to na dobu neurčitou.
- 6.9 Tato smlouva nabývá účinnosti dnem zveřejnění v registru smluv.
- 6.10 O uzavření této smlouvy rozhodlo Zastupitelstvo města Karviné dne XX.XX.XXXX usnesením č. XXX.

V Karviné dne .....

V Karviné dne .....

za poskytovatele

za příjemce

.....  
Ing. Martina Šrámková, MPA  
vedoucí Odboru školství a rozvoje  
pověřena k podpisu na základě  
pověření ze dne 04.01.2021

.....  
Lukáš Žvák

.....  
Uršula Žváková

## Příloha

### Příloha č. 2 k usnesení

## Smlouva o poskytnutí finančního příspěvku na podporu individuální bytové výstavby

uzavřená dle § 1746 odst. 2 zákona č. 89/2012 Sb., občanského zákoníku, ve znění pozdějších předpisů (dále jen „občanský zákoník“) č. SML/2596/2021

### I.

#### Smluvní strany:

##### statutární město Karviná

se sídlem:

Fryštátská 72/1, 733 24 Karviná-Fryštát

zastoupeno:

Ing. Janem Wolfem, primátorem města

k podpisu smlouvy oprávněna  
na základě pověření ze dne

04.01.2021:

Ing. Martina Šrámková, MPA, vedoucí Odbor školství a  
rozvoje Magistrátu města Karviné

IČ:

00297534

DIČ:

CZ00297534

číslo účtu:

27-1721542349/0800, vedený u České spořitelny, a.s.

(dále jen „poskytovatel“)

a

jméno, příjmení

Pavel Pluhař a Klára Pluhařová

r. č.:

bytem:

č. účtu:

(dále jen „příjemce“)

### II.

#### Základní ustanovení

2.1 Závazkový vztah z této smlouvy vzniká dle ust. § 1746 odst. 2 občanského zákoníku.

2.2 Finanční příspěvek poskytnutý podle této smlouvy je veřejnou finanční podporou ve smyslu zákona č. 320/2001 Sb., o finanční kontrole ve veřejné správě a o změně některých zákonů (zákon o finanční kontrole), ve znění pozdějších předpisů (dále jen „zákon o finanční kontrole“), se všemi právními důsledky s tím spojenými.

2.3 Tato smlouva je uzavírána v souladu se Zásadami pro hodnocení a poskytování finančních příspěvků z rozpočtu statutárního města Karviné na podporu individuální bytové výstavby (dále jen „Zásady“).

### III.

### **Předmět a účel smlouvy**

- 3.1 Poskytovatel se touto smlouvou zavazuje poskytnout podle dále sjednaných podmínek příjemci **finanční příspěvek v celkové výši 150.000,- Kč (slovy: Jednostopadesát tisíc korun českých)** a příjemce se zavazuje tento finanční příspěvek přijmout.
- 3.2 Příspěvek je určen k podpoře individuální bytové výstavby na území města Karviné, konkrétně pak k výstavbě rodinného domu na pozemku parc. č. [REDACTED] v katastrálním území [REDACTED], v části města [REDACTED], v obci [REDACTED], ul. [REDACTED] (dále jen „rodinný dům“).

### **IV.**

#### **Závazky smluvních stran**

- 4.1 Poskytovatel poskytne finanční příspěvek příjemci jednorázovým převodem ve prospěch účtu příjemce uvedeného v čl. I této smlouvy pod variabilním symbolem 2596 ve lhůtě do 14 dnů ode dne splnění všech následujících podmínek:
- a) stavba rodinného domu bude zapsána do katastru nemovitostí,
  - b) příjemce oznámí poskytovateli skutečnost, že stavba rodinného domu byla zapsána do katastru nemovitostí,
  - c) příjemce je vlastníkem rodinného domu.
- 4.2 Příjemce je povinen:
- a) umožnit příslušným orgánům poskytovatele v souladu se zákonem o finanční kontrole řádné provedení průběžné a následné kontroly hospodaření s veřejnými prostředky,
  - b) neprodleně, nejpozději však do 5 pracovních dnů, informovat poskytovatele o všech změnách týkajících se identifikace příjemce a skutečnostech zakládajících nárok poskytovatele na vrácení příspěvku dle odst. 4.3 této smlouvy.
- 4.3 Příjemce nesmí rodinný dům v průběhu 5 let od obdržení finančního příspěvku převést za úplatu do vlastnictví jiné fyzické nebo právnické osoby nebo stavbu rodinného domu odstranit s výjimkou odstranění na základě nařízení o odstranění stavby vydaného příslušným stavebním úřadem. V případě porušení některé z těchto povinností je příjemce povinen vrátit finanční příspěvek zpět poskytovateli ve lhůtě 30 dnů od doručení výzvy poskytovatele. Obdržením finančního příspěvku se pro účely této smlouvy rozumí datum odepsání finančního příspěvku z účtu poskytovatele.
- 4.4 V případě, že příjemce nedodrží závazek či povinnost dle odst. 4.2 nebo 4.3 této smlouvy může poskytovatel po příjemci požadovat smluvní pokutu ve výši 0,5 promile z poskytnutého finančního příspěvku za každý i započatý den, po který trvá porušování závazku či povinnosti. Poskytovatel smluvní pokutu nevyúčtuje, pokud její výše nepřesáhne částku 1.000,- Kč.
- 4.5 Smluvní strany se dohodly, že poskytovatel má právo požadovat po příjemci plnou náhradu škody vzniklou porušením smluvené povinnosti smluvní pokutou utvrzené.

### **V.**

#### **Ukončení smlouvy**

5.1. Tato smlouva zaniká, nebude-li stavba rodinného domu zapsána do katastru nemovitostí do 31.12.2023.

## VI.

### Závěrečná ustanovení

- 6.1 Smluvní strany berou na sebe práva a povinnosti z této smlouvy pro ně vyplývající, a pokud by mezi nimi vznikly spory o těchto právech a povinnostech, budou tyto řešeny přednostně vzájemnou dohodou smluvních stran.
- 6.2 Příjemce prohlašuje, že se před podpisem této smlouvy seznámil se Zásadami.
- 6.3 Případné změny a doplňky této smlouvy budou moci smluvní strany provádět pouze písemnými, vzestupně číslovanými dodatky k této smlouvě, které budou výslovně za dodatky této smlouvy označeny.
- 6.4 Tato smlouva se vyhotovuje ve třech vyhotoveních, z nichž každé má platnost originálu. Dvě vyhotovení si ponechá poskytovatel a jedno vyhotovení příjemce.
- 6.5 Strany smlouvy se dohodly na tom, že tato smlouva je uzavřena okamžikem podpisu obou smluvních stran, přičemž rozhodující je datum pozdějšího podpisu.
- 6.6 Poskytovatel je povinným subjektem dle zákona č. 340/2015 Sb., o zvláštních podmínkách účinnosti některých smluv, uveřejňování těchto smluv a o registru smluv (zákon o registru smluv), ve znění pozdějších předpisů (dále jen „zákon o registru smluv“). Smluvní strany se dohodly, že povinnosti dle tohoto zákona v souvislosti s uveřejněním smlouvy zajistí poskytovatel.
- 6.7 Smluvní strany souhlasí s uveřejněním v registru smluv dle zákona o registru smluv.
- 6.8 Smluvní strany souhlasí s tím, že v registru smluv bude zveřejněn celý rozsah smlouvy, včetně osobních údajů, a to na dobu neurčitou.
- 6.9 Tato smlouva nabývá účinnosti dnem zveřejnění v registru smluv.
- 6.10 O uzavření této smlouvy rozhodlo Zastupitelstvo města Karviné dne XX.XX.XXXX usnesením č. XXX.

V Karviné dne .....

V Karviné dne .....

za poskytovatele

za příjemce

.....  
Ing. Martina Šrámková, MPA  
vedoucí Odboru školství a rozvoje  
pověřena k podpisu na základě  
pověření ze dne 04.01.2021

.....  
Pavel Pluhař

.....  
Klára Pluhařová

## Příloha

### Příloha č. 3 k usnesení

## Smlouva o poskytnutí finančního příspěvku na podporu individuální bytové výstavby

uzavřená dle § 1746 odst. 2 zákona č. 89/2012 Sb., občanského zákoníku, ve znění pozdějších předpisů (dále jen „občanský zákoník“)  
č. SML/2597/2021

### I.

#### Smluvní strany:

##### statutární město Karviná

se sídlem:

Fryštátská 72/1, 733 24 Karviná-Fryštát

zastoupeno:

Ing. Janem Wolfem, primátorem města

k podpisu smlouvy oprávněna  
na základě pověření ze dne

04.01.2021:

Ing. Martina Šrámková, MPA, vedoucí Odbor školství a  
rozvoje Magistrátu města Karviné

IČ:

00297534

DIČ:

CZ00297534

číslo účtu:

27-1721542349/0800, vedený u České spořitelny, a.s.

(dále jen „**poskytovatel**“)

a

jméno, příjmení

Jiří Curzydło

r. č.:

bytem:

č. účtu:

(dále jen „**příjemce**“)

### II.

#### Základní ustanovení

2.1 Závazkový vztah z této smlouvy vzniká dle ust. § 1746 odst. 2 občanského zákoníku.

2.2 Finanční příspěvek poskytnutý podle této smlouvy je veřejnou finanční podporou ve smyslu zákona č. 320/2001 Sb., o finanční kontrole ve veřejné správě a o změně některých zákonů (zákon o finanční kontrole), ve znění pozdějších předpisů (dále jen „zákon o finanční kontrole“), se všemi právními důsledky s tím spojenými.

2.3 Tato smlouva je uzavírána v souladu se Zásadami pro hodnocení a poskytování finančních příspěvků z rozpočtu statutárního města Karviné na podporu individuální bytové výstavby (dále jen „Zásady“).



### III. Předmět a účel smlouvy

- 3.1 Poskytovatel se touto smlouvou zavazuje poskytnout podle dále sjednaných podmínek příjemci **finanční příspěvek v celkové výši 150.000,- Kč (slovy: Jednostopadesáttisíc korun českých)** a příjemce se zavazuje tento finanční příspěvek přijmout.
- 3.2 Příspěvek je určen k podpoře individuální bytové výstavby na území města Karviné, konkrétně pak k výstavbě rodinného domu na pozemku parc. č. [REDAKCE], v katastrálním území [REDAKCE] (dále jen „rodinný dům“).

### IV. Závazky smluvních stran

- 4.1 Poskytovatel poskytne finanční příspěvek příjemci jednorázovým převodem ve prospěch účtu příjemce uvedeného v čl. I této smlouvy pod variabilním symbolem 2597 ve lhůtě do 14 dnů ode dne splnění všech následujících podmínek:
- a) stavba rodinného domu bude zapsána do katastru nemovitostí,
  - b) příjemce oznámí poskytovateli skutečnost, že stavba rodinného domu byla zapsána do katastru nemovitostí,
  - c) příjemce je vlastníkem rodinného domu.
- 4.2 Příjemce je povinen:
- a) umožnit příslušným orgánům poskytovatele v souladu se zákonem o finanční kontrole řádné provedení průběžné a následné kontroly hospodaření s veřejnými prostředky,
  - b) neprodleně, nejpozději však do 5 pracovních dnů, informovat poskytovatele o všech změnách týkajících se identifikace příjemce a skutečnostech zakládajících nárok poskytovatele na vrácení příspěvku dle odst. 4.3 této smlouvy.
- 4.3 Příjemce nesmí rodinný dům v průběhu 5 let od obdržení finančního příspěvku převést za úplatu do vlastnictví jiné fyzické nebo právnické osoby nebo stavbu rodinného domu odstranit s výjimkou odstranění na základě nařízení o odstranění stavby vydaného příslušným stavebním úřadem. V případě porušení některé z těchto povinností je příjemce povinen vrátit finanční příspěvek zpět poskytovateli ve lhůtě 30 dnů od doručení výzvy poskytovatele. Obdržením finančního příspěvku se pro účely této smlouvy rozumí datum odepsání finančního příspěvku z účtu poskytovatele.
- 4.4 V případě, že příjemce nedodrží závazek či povinnost dle odst. 4.2 nebo 4.3 této smlouvy může poskytovatel po příjemci požadovat smluvní pokutu ve výši 0,5 promile z poskytnutého finančního příspěvku za každý i započatý den, po který trvá porušování závazku či povinnosti. Poskytovatel smluvní pokutu nevyúčtuje, pokud její výše nepřesáhne částku 1.000,- Kč.
- 4.5 Smluvní strany se dohodly, že poskytovatel má právo požadovat po příjemci plnou náhradu škody vzniklou porušením smluvené povinnosti smluvní pokutou utvrzené.

### V. Ukončení smlouvy

5.1. Tato smlouva zaniká, nebude-li stavba rodinného domu zapsána do katastru nemovitostí do 31.12.2023.

## VI.

### Závěrečná ustanovení

- 6.1 Smluvní strany berou na sebe práva a povinnosti z této smlouvy pro ně vyplývající, a pokud by mezi nimi vznikly spory o těchto právech a povinnostech, budou tyto řešeny přednostně vzájemnou dohodou smluvních stran.
- 6.2 Příjemce prohlašuje, že se před podpisem této smlouvy seznámil se Zásadami.
- 6.3 Případné změny a doplňky této smlouvy budou moci smluvní strany provádět pouze písemnými, vzestupně číslovanými dodatky k této smlouvě, které budou výslovně za dodatky této smlouvy označeny.
- 6.4 Tato smlouva se vyhotovuje ve třech vyhotoveních, z nichž každé má platnost originálu. Dvě vyhotovení si ponechá poskytovatel a jedno vyhotovení příjemce.
- 6.5 Strany smlouvy se dohodly na tom, že tato smlouva je uzavřena okamžikem podpisu obou smluvních stran, přičemž rozhodující je datum pozdějšího podpisu.
- 6.6 Poskytovatel je povinným subjektem dle zákona č. 340/2015 Sb., o zvláštních podmínkách účinnosti některých smluv, uveřejňování těchto smluv a o registru smluv (zákon o registru smluv), ve znění pozdějších předpisů (dále jen „zákon o registru smluv“). Smluvní strany se dohodly, že povinnosti dle tohoto zákona v souvislosti s uveřejněním smlouvy zajistí poskytovatel.
- 6.7 Smluvní strany souhlasí s uveřejněním v registru smluv dle zákona o registru smluv.
- 6.8 Smluvní strany souhlasí s tím, že v registru smluv bude zveřejněn celý rozsah smlouvy, včetně osobních údajů, a to na dobu neurčitou.
- 6.9 Tato smlouva nabývá účinnosti dnem zveřejnění v registru smluv.
- 6.10 O uzavření této smlouvy rozhodlo Zastupitelstvo města Karviné dne XX.XX.XXXX usnesením č. XXX.

V Karviné dne .....

V Karviné dne .....

za poskytovatele

za příjemce

.....  
Ing. Martina Šrámková, MPA  
vedoucí Odboru školství a rozvoje  
pověřena k podpisu na základě  
pověření ze dne 04.01.2021

.....  
Jiří Curzydło

## Příloha

### Příloha č. 4 k usnesení

## Smlouva o poskytnutí finančního příspěvku na podporu individuální bytové výstavby

uzavřená dle § 1746 odst. 2 zákona č. 89/2012 Sb., občanského zákoníku, ve znění pozdějších předpisů (dále jen „občanský zákoník“)  
č. SML/2598/2021

### I.

#### Smluvní strany:

##### statutární město Karviná

se sídlem:

Fryštátská 72/1, 733 24 Karviná-Fryštát

zastoupeno:

Ing. Janem Wolfem, primátorem města

k podpisu smlouvy oprávněna  
na základě pověření ze dne

04.01.2021:

Ing. Martina Šrámková, MPA, vedoucí Odbor školství a  
rozvoje Magistrátu města Karviné

IČ:

00297534

DIČ:

CZ00297534


číslo účtu:

27-1721542349/0800, vedený u České spořitelny, a.s.

(dále jen „poskytovatel“)

a

jméno, příjmení

Marek Bobál a  Michaela Poláková

r. č.:

bytem p. Bobál:

bytem pí.  Poláková:

č. účtu:

(dále jen „příjemce“)

### II.

#### Základní ustanovení

2.1 Závazkový vztah z této smlouvy vzniká dle ust. § 1746 odst. 2 občanského zákoníku.

2.2 Finanční příspěvek poskytnutý podle této smlouvy je veřejnou finanční podporou ve smyslu zákona č. 320/2001 Sb., o finanční kontrole ve veřejné správě a o změně některých zákonů (zákon o finanční kontrole), ve znění pozdějších předpisů (dále jen „zákon o finanční kontrole“), se všemi právními důsledky s tím spojenými.

2.3 Tato smlouva je uzavírána v souladu se Zásadami pro hodnocení a poskytování finančních příspěvků z rozpočtu statutárního města Karviné na podporu individuální bytové výstavby (dále jen „Zásady“).

### III.

#### Předmět a účel smlouvy

- 3.1 Poskytovatel se touto smlouvou zavazuje poskytnout podle dále sjednaných podmínek příjemci **finanční příspěvek v celkové výši 150.000,- Kč (slovy: Jednostopadesáttisíc korun českých)** a příjemce se zavazuje tento finanční příspěvek přijmout.
- 3.2 Příspěvek je určen k podpoře individuální bytové výstavby na území města Karviné, konkrétně pak k výstavbě rodinného domu na pozemku parc. č. [REDAKCE], v katastrálním území [REDAKCE] (dále jen „rodinný dům“).

### IV.

#### Závazky smluvních stran

- 4.1 Poskytovatel poskytne finanční příspěvek příjemci jednorázovým převodem ve prospěch účtu příjemce uvedeného v čl. I této smlouvy pod variabilním symbolem 2598 ve lhůtě do 14 dnů ode dne splnění všech následujících podmínek:
- a) stavba rodinného domu bude zapsána do katastru nemovitostí,
  - b) příjemce oznámí poskytovateli skutečnost, že stavba rodinného domu byla zapsána do katastru nemovitostí,
  - c) příjemce je vlastníkem rodinného domu.
- 4.2 Příjemce je povinen:
- a) umožnit příslušným orgánům poskytovatele v souladu se zákonem o finanční kontrole řádné provedení průběžné a následné kontroly hospodaření s veřejnými prostředky,
  - b) neprodleně, nejpozději však do 5 pracovních dnů, informovat poskytovatele o všech změnách týkajících se identifikace příjemce a skutečnostech zakládajících nárok poskytovatele na vrácení příspěvku dle odst. 4.3 této smlouvy.
- 4.3 Příjemce nesmí rodinný dům v průběhu 5 let od obdržení finančního příspěvku převést za úplatu do vlastnictví jiné fyzické nebo právnické osoby nebo stavbu rodinného domu odstranit s výjimkou odstranění na základě nařízení o odstranění stavby vydaného příslušným stavebním úřadem. V případě porušení některé z těchto povinností je příjemce povinen vrátit finanční příspěvek zpět poskytovateli ve lhůtě 30 dnů od doručení výzvy poskytovatele. Obdržením finančního příspěvku se pro účely této smlouvy rozumí datum odepsání finančního příspěvku z účtu poskytovatele.
- 4.4 V případě, že příjemce nedodrží závazek či povinnost dle odst. 4.2 nebo 4.3 této smlouvy může poskytovatel po příjemci požadovat smluvní pokutu ve výši 0,5 promile z poskytnutého finančního příspěvku za každý i započatý den, po který trvá porušování závazku či povinnosti. Poskytovatel smluvní pokutu nevyúčtuje, pokud její výše nepřesáhne částku 1.000,- Kč.
- 4.5 Smluvní strany se dohodly, že poskytovatel má právo požadovat po příjemci plnou náhradu škody vzniklou porušením smluvené povinnosti smluvní pokutou utvrzené.

## V.

### Ukončení smlouvy

- 5.1. Tato smlouva zaniká, nebude-li stavba rodinného domu zapsána do katastru nemovitostí do 31.12.2023.

## VI.

### Závěrečná ustanovení

- 6.1 Smluvní strany berou na sebe práva a povinnosti z této smlouvy pro ně vyplývající, a pokud by mezi nimi vznikly spory o těchto právech a povinnostech, budou tyto řešeny přednostně vzájemnou dohodou smluvních stran.
- 6.2 Příjemce prohlašuje, že se před podpisem této smlouvy seznámil se Zásadami.
- 6.3 Případné změny a doplňky této smlouvy budou moci smluvní strany provádět pouze písemnými, vzestupně číslovanými dodatky k této smlouvě, které budou výslovně za dodatky této smlouvy označeny.
- 6.4 Tato smlouva se vyhotovuje ve třech vyhotoveních, z nichž každé má platnost originálu. Dvě vyhotovení si ponechá poskytovatel a jedno vyhotovení příjemce.
- 6.5 Strany smlouvy se dohodly na tom, že tato smlouva je uzavřena okamžikem podpisu obou smluvních stran, přičemž rozhodující je datum pozdějšího podpisu.
- 6.6 Poskytovatel je povinným subjektem dle zákona č. 340/2015 Sb., o zvláštních podmínkách účinnosti některých smluv, uveřejňování těchto smluv a o registru smluv (zákon o registru smluv), ve znění pozdějších předpisů (dále jen „zákon o registru smluv“). Smluvní strany se dohodly, že povinnosti dle tohoto zákona v souvislosti s uveřejněním smlouvy zajistí poskytovatel.
- 6.7 Smluvní strany souhlasí s uveřejněním v registru smluv dle zákona o registru smluv.
- 6.8 Smluvní strany souhlasí s tím, že v registru smluv bude zveřejněn celý rozsah smlouvy, včetně osobních údajů, a to na dobu neurčitou.
- 6.9 Tato smlouva nabývá účinnosti dnem zveřejnění v registru smluv.

6.10 O uzavření této smlouvy rozhodlo Zastupitelstvo města Karviné dne XX.XX.XXXX usnesením č. XXX.

V Karviné dne .....

V Karviné dne .....

za poskytovatele

za příjemce

.....  
Ing. Martina Šrámková, MPA  
vedoucí Odboru školství a rozvoje  
pověřena k podpisu na základě  
pověření ze dne 04.01.2021

.....  
Marek Bobál

.....  
■ Michaela Poláková



## Příloha

### Příloha č. 5 k usnesení

## Smlouva o poskytnutí finančního příspěvku na podporu individuální bytové výstavby

uzavřená dle § 1746 odst. 2 zákona č. 89/2012 Sb., občanského zákoníku, ve znění pozdějších předpisů (dále jen „občanský zákoník“) č. SML/2599/2021

### I.

#### Smluvní strany:

**statutární město Karviná**

se sídlem:

Fryštátská 72/1, 733 24 Karviná-Fryštát

zastoupeno:

Ing. Janem Wolfem, primátorem města

k podpisu smlouvy oprávněna na základě pověření ze dne

04.01.2021:

Ing. Martina Šrámková, MPA, vedoucí Odbor školství a rozvoje Magistrátu města Karviné

IČ:

00297534

DIČ:

CZ00297534

číslo účtu:

27-1721542349/0800, vedený u České spořitelny, a.s.

(dále jen „**poskytovatel**“)

a

jméno, příjmení

Pavel Trojan

r. č.:

bytem:

č. účtu:

(dále jen „**příjemce**“)

### II.

#### Základní ustanovení

2.1 Závazkový vztah z této smlouvy vzniká dle ust. § 1746 odst. 2 občanského zákoníku.

2.2 Finanční příspěvek poskytnutý podle této smlouvy je veřejnou finanční podporou ve smyslu zákona č. 320/2001 Sb., o finanční kontrole ve veřejné správě a o změně některých zákonů (zákon o finanční kontrole), ve znění pozdějších předpisů (dále jen „zákon o finanční kontrole“), se všemi právními důsledky s tím spojenými.

2.3 Tato smlouva je uzavírána v souladu se Zásadami pro hodnocení a poskytování finančních příspěvků z rozpočtu statutárního města Karviné na podporu individuální bytové výstavby (dále jen „Zásady“).

### III. Předmět a účel smlouvy

- 3.1 Poskytovatel se touto smlouvou zavazuje poskytnout podle dále sjednaných podmínek příjemci **finanční příspěvek v celkové výši 150.000,- Kč (slovy: Jednostopadesáttisíc korun českých)** a příjemce se zavazuje tento finanční příspěvek přijmout.
- 3.2 Příspěvek je určen k podpoře individuální bytové výstavby na území města Karviné, konkrétně pak k výstavbě rodinného domu na pozemku parc. č. [REDACTED], v katastrálním území [REDACTED], v části města [REDACTED], v obci [REDACTED], ul. [REDACTED] (dále jen „rodinný dům“).

### IV. Závazky smluvních stran

- 4.1 Poskytovatel poskytne finanční příspěvek příjemci jednorázovým převodem ve prospěch účtu příjemce uvedeného v čl. I této smlouvy pod variabilním symbolem 2599 ve lhůtě do 14 dnů ode dne splnění všech následujících podmínek:
- a) stavba rodinného domu bude zapsána do katastru nemovitostí,
  - b) příjemce oznámí poskytovateli skutečnost, že stavba rodinného domu byla zapsána do katastru nemovitostí,
  - c) příjemce je vlastníkem rodinného domu.
- 4.2 Příjemce je povinen:
- a) umožnit příslušným orgánům poskytovatele v souladu se zákonem o finanční kontrole řádné provedení průběžné a následné kontroly hospodaření s veřejnými prostředky,
  - b) neprodleně, nejpozději však do 5 pracovních dnů, informovat poskytovatele o všech změnách týkajících se identifikace příjemce a skutečnostech zakládajících nárok poskytovatele na vrácení příspěvku dle odst. 4.3 této smlouvy.
- 4.3 Příjemce nesmí rodinný dům v průběhu 5 let od obdržení finančního příspěvku převést za úplatu do vlastnictví jiné fyzické nebo právnické osoby nebo stavbu rodinného domu odstranit s výjimkou odstranění na základě nařízení o odstranění stavby vydaného příslušným stavebním úřadem. V případě porušení některé z těchto povinností je příjemce povinen vrátit finanční příspěvek zpět poskytovateli ve lhůtě 30 dnů od doručení výzvy poskytovatele. Obdržením finančního příspěvku se pro účely této smlouvy rozumí datum odepsání finančního příspěvku z účtu poskytovatele.
- 4.4 V případě, že příjemce nedodrží závazek či povinnost dle odst. 4.2 nebo 4.3 této smlouvy může poskytovatel po příjemci požadovat smluvní pokutu ve výši 0,5 promile z poskytnutého finančního příspěvku za každý i započatý den, po který trvá porušování závazku či povinnosti. Poskytovatel smluvní pokutu nevyúčtuje, pokud její výše nepřesáhne částku 1.000,- Kč.
- 4.5 Smluvní strany se dohodly, že poskytovatel má právo požadovat po příjemci plnou náhradu škody vzniklou porušením smluvené povinnosti smluvní pokutou utvrzené.

### V. Ukončení smlouvy

5.1. Tato smlouva zaniká, nebude-li stavba rodinného domu zapsána do katastru nemovitostí do 31.12.2023.

## VI.

### Závěrečná ustanovení

- 6.1 Smluvní strany berou na sebe práva a povinnosti z této smlouvy pro ně vyplývající, a pokud by mezi nimi vznikly spory o těchto právech a povinnostech, budou tyto řešeny přednostně vzájemnou dohodou smluvních stran.
- 6.2 Příjemce prohlašuje, že se před podpisem této smlouvy seznámil se Zásadami.
- 6.3 Případné změny a doplňky této smlouvy budou moci smluvní strany provádět pouze písemnými, vzestupně číslovanými dodatky k této smlouvě, které budou výslovně za dodatky této smlouvy označeny.
- 6.4 Tato smlouva se vyhotovuje ve třech vyhotoveních, z nichž každé má platnost originálu. Dvě vyhotovení si ponechá poskytovatel a jedno vyhotovení příjemce.
- 6.5 Strany smlouvy se dohodly na tom, že tato smlouva je uzavřena okamžikem podpisu obou smluvních stran, přičemž rozhodující je datum pozdějšího podpisu.
- 6.6 Poskytovatel je povinným subjektem dle zákona č. 340/2015 Sb., o zvláštních podmínkách účinnosti některých smluv, uveřejňování těchto smluv a o registru smluv (zákon o registru smluv), ve znění pozdějších předpisů (dále jen „zákon o registru smluv“). Smluvní strany se dohodly, že povinnosti dle tohoto zákona v souvislosti s uveřejněním smlouvy zajistí poskytovatel.
- 6.7 Smluvní strany souhlasí s uveřejněním v registru smluv dle zákona o registru smluv.
- 6.8 Smluvní strany souhlasí s tím, že v registru smluv bude zveřejněn celý rozsah smlouvy, včetně osobních údajů, a to na dobu neurčitou.
- 6.9 Tato smlouva nabývá účinnosti dnem zveřejnění v registru smluv.
- 6.10 O uzavření této smlouvy rozhodlo Zastupitelstvo města Karviné dne XX.XX.XXXX usnesením č. XXX.

V Karviné dne .....

V Karviné dne .....

za poskytovatele

za příjemce

.....

Ing. Martina Šrámková, MPA  
vedoucí Odboru školství a rozvoje  
pověřena k podpisu na základě  
pověření ze dne 04.01.2021

.....

Pavel Trojan

## Příloha

### Příloha č. 6 k usnesení

## Smlouva o poskytnutí finančního příspěvku na podporu individuální bytové výstavby

uzavřená dle § 1746 odst. 2 zákona č. 89/2012 Sb., občanského zákoníku, ve znění pozdějších předpisů (dále jen „občanský zákoník“)  
č. SML/2600/2021

### I.

#### Smluvní strany:

#### statutární město Karviná

se sídlem:

Fryštátská 72/1, 733 24 Karviná-Fryštát

zastoupeno:

Ing. Janem Wolfem, primátorem města

k podpisu smlouvy oprávněna

na základě pověření ze dne

04.01.2021:

Ing. Martina Šrámková, MPA, vedoucí Odbor školství a rozvoje Magistrátu města Karviné

IČ:

00297534

DIČ:

CZ00297534

číslo účtu:

27-1721542349/0800, vedený u České spořitelny, a.s.

(dále jen „poskytovatel“)

a

jméno, příjmení

Michal Roudenský a Jana Fabiánová

r. č.:

bytem:

č. účtu:

(dále jen „příjemce“)

### II.

#### Základní ustanovení

2.1 Závazkový vztah z této smlouvy vzniká dle ust. § 1746 odst. 2 občanského zákoníku.

2.2 Finanční příspěvek poskytnutý podle této smlouvy je veřejnou finanční podporou ve smyslu zákona č. 320/2001 Sb., o finanční kontrole ve veřejné správě a o změně některých zákonů (zákon o finanční kontrole), ve znění pozdějších předpisů (dále jen „zákon o finanční kontrole“), se všemi právními důsledky s tím spojenými.

2.3 Tato smlouva je uzavírána v souladu se Zásadami pro hodnocení a poskytování finančních příspěvků z rozpočtu statutárního města Karviné na podporu individuální bytové výstavby (dále jen „Zásady“).

### III. Předmět a účel smlouvy

- 3.1 Poskytovatel se touto smlouvou zavazuje poskytnout podle dále sjednaných podmínek příjemci **finanční příspěvek v celkové výši 150.000,- Kč (slovy: Jednostopadesáttisíc korun českých)** a příjemce se zavazuje tento finanční příspěvek přijmout.
- 3.2 Příspěvek je určen k podpoře individuální bytové výstavby na území města Karviné, konkrétně pak k výstavbě rodinného domu na adrese [REDACTED] (dále jen „rodinný dům“).

### IV. Závazky smluvních stran

- 4.1 Poskytovatel poskytne finanční příspěvek příjemci jednorázovým převodem ve prospěch účtu příjemce uvedeného v čl. I této smlouvy pod variabilním symbolem 2600 ve lhůtě do 14 dnů ode dne nabytí účinnosti této smlouvy.
- 4.2 Příjemce je povinen:
- a) umožnit příslušným orgánům poskytovatele v souladu se zákonem o finanční kontrole řádné provedení průběžné a následné kontroly hospodaření s veřejnými prostředky,
  - b) neprodleně, nejpozději však do 5 pracovních dnů, informovat poskytovatele o všech změnách týkajících se identifikace příjemce a skutečnostech zakládajících nárok poskytovatele na vrácení příspěvku dle odst. 4.3 této smlouvy.
- 4.3 Příjemce nesmí rodinný dům v průběhu 5 let od obdržení finančního příspěvku převést za úplatu do vlastnictví jiné fyzické nebo právnické osoby nebo stavbu rodinného domu odstranit s výjimkou odstranění na základě nařízení o odstranění stavby vydaného příslušným stavebním úřadem. V případě porušení některé z těchto povinností je příjemce povinen vrátit finanční příspěvek zpět poskytovateli ve lhůtě 30 dnů od doručení výzvy poskytovatele. Obdržením finančního příspěvku se pro účely této smlouvy rozumí datum odepsání finančního příspěvku z účtu poskytovatele.
- 4.4 V případě, že příjemce nedodrží závazek či povinnost dle odst. 4.2 nebo 4.3 této smlouvy může poskytovatel po příjemci požadovat smluvní pokutu ve výši 0,5 promile z poskytnutého finančního příspěvku za každý i započatý den, po který trvá porušování závazku či povinnosti. Poskytovatel smluvní pokutu nevyúčtuje, pokud její výše nepřesáhne částku 1.000,- Kč.
- 4.5 Smluvní strany se dohodly, že poskytovatel má právo požadovat po příjemci plnou náhradu škody vzniklou porušením smlouvené povinnosti smluvní pokutou utvrzené.

### V. Závěrečná ustanovení

- 5.1 Smluvní strany berou na sebe práva a povinnosti z této smlouvy pro ně vyplývající, a pokud by mezi nimi vznikly spory o těchto právech a povinnostech, budou tyto řešeny přednostně vzájemnou dohodou smluvních stran.

- 5.2 Příjemce prohlašuje, že se před podpisem této smlouvy seznámil se Zásadami.
- 5.3 Případné změny a doplňky této smlouvy budou moci smluvní strany provádět pouze písemnými, vzestupně číslovanými dodatky k této smlouvě, které budou výslovně za dodatky této smlouvy označeny.
- 5.4 Tato smlouva se vyhotovuje ve třech vyhotoveních, z nichž každé má platnost originálu. Dvě vyhotovení si ponechá poskytovatel a jedno vyhotovení příjemce.
- 5.5 Strany smlouvy se dohodly na tom, že tato smlouva je uzavřena okamžikem podpisu obou smluvních stran, přičemž rozhodující je datum pozdějšího podpisu.
- 5.6 Poskytovatel je povinným subjektem dle zákona č. 340/2015 Sb., o zvláštních podmínkách účinnosti některých smluv, uveřejňování těchto smluv a o registru smluv (zákon o registru smluv), ve znění pozdějších předpisů (dále jen „zákon o registru smluv“). Smluvní strany se dohodly, že povinnosti dle tohoto zákona v souvislosti s uveřejněním smlouvy zajistí poskytovatel.
- 5.7 Smluvní strany souhlasí s uveřejněním v registru smluv dle zákona o registru smluv.
- 5.8 Smluvní strany souhlasí s tím, že v registru smluv bude zveřejněn celý rozsah smlouvy, včetně osobních údajů, a to na dobu neurčitou.
- 5.9 Tato smlouva nabývá účinnosti dnem zveřejnění v registru smluv.
- 5.10 O uzavření této smlouvy rozhodlo Zastupitelstvo města Karviné dne XX.XX.XXXX usnesením č. XXX.

V Karviné dne .....

V Karviné dne .....

za poskytovatele

za příjemce

.....  
Ing. Martina Šrámková, MPA  
vedoucí Odboru školství a rozvoje  
pověřena k podpisu na základě  
pověření ze dne 04.01.2021

.....  
Michal Roudenský

.....  
Jana Fabiánová



## Příloha

### Příloha č. 7 k usnesení

## Smlouva o poskytnutí finančního příspěvku na podporu individuální bytové výstavby

uzavřená dle § 1746 odst. 2 zákona č. 89/2012 Sb., občanského zákoníku, ve znění pozdějších předpisů (dále jen „občanský zákoník“)  
č. SML/2601/2021

### I.

#### Smluvní strany:

##### statutární město Karviná

se sídlem:

Fryštátská 72/1, 733 24 Karviná-Fryštát

zastoupeno:

Ing. Janem Wolfem, primátorem města

k podpisu smlouvy oprávněna  
na základě pověření ze dne

04.01.2021:

Ing. Martina Šrámková, MPA, vedoucí Odbor školství a  
rozvoje Magistrátu města Karviné

IČ:

00297534

DIČ:

CZ00297534

číslo účtu:

27-1721542349/0800, vedený u České spořitelny, a.s.

(dále jen „poskytovatel“)

a

jméno, příjmení

Milan Kubošek a Ivana Kubošková

r. č.:

bytem:

č. účtu:

(dále jen „příjemce“)

### II.

#### Základní ustanovení

2.1 Závazkový vztah z této smlouvy vzniká dle ust. § 1746 odst. 2 občanského zákoníku.

2.2 Finanční příspěvek poskytnutý podle této smlouvy je veřejnou finanční podporou ve smyslu zákona č. 320/2001 Sb., o finanční kontrole ve veřejné správě a o změně některých zákonů (zákon o finanční kontrole), ve znění pozdějších předpisů (dále jen „zákon o finanční kontrole“), se všemi právními důsledky s tím spojenými.

2.3 Tato smlouva je uzavírána v souladu se Zásadami pro hodnocení a poskytování finančních příspěvků z rozpočtu statutárního města Karviné na podporu individuální bytové výstavby (dále jen „Zásady“).

### III. Předmět a účel smlouvy

- 3.1 Poskytovatel se touto smlouvou zavazuje poskytnout podle dále sjednaných podmínek příjemci **finanční příspěvek v celkové výši 150.000,- Kč (slovy: Jednostopadesáttisíc korun českých)** a příjemce se zavazuje tento finanční příspěvek přijmout.
- 3.2 Příspěvek je určen k podpoře individuální bytové výstavby na území města Karviné, konkrétně pak k výstavbě rodinného domu na adrese [REDAKCE]  
[REDAKCE] (dále jen „rodinný dům“).

### IV. Závazky smluvních stran

- 4.1 Poskytovatel poskytne finanční příspěvek příjemci jednorázovým převodem ve prospěch účtu příjemce uvedeného v čl. I této smlouvy pod variabilním symbolem 2601 ve lhůtě do 14 dnů ode dne nabytí účinnosti této smlouvy.
- 4.2 Příjemce je povinen:
- a) umožnit příslušným orgánům poskytovatele v souladu se zákonem o finanční kontrole řádné provedení průběžné a následné kontroly hospodaření s veřejnými prostředky,
  - b) neprodleně, nejpozději však do 5 pracovních dnů, informovat poskytovatele o všech změnách týkajících se identifikace příjemce a skutečnostech zakládajících nárok poskytovatele na vrácení příspěvku dle odst. 4.3 této smlouvy.
- 4.3 Příjemce nesmí rodinný dům v průběhu 5 let od obdržení finančního příspěvku převést za úplatu do vlastnictví jiné fyzické nebo právnické osoby nebo stavbu rodinného domu odstranit s výjimkou odstranění na základě nařízení o odstranění stavby vydaného příslušným stavebním úřadem. V případě porušení některé z těchto povinností je příjemce povinen vrátit finanční příspěvek zpět poskytovateli ve lhůtě 30 dnů od doručení výzvy poskytovatele. Obdržením finančního příspěvku se pro účely této smlouvy rozumí datum odepsání finančního příspěvku z účtu poskytovatele.
- 4.4 V případě, že příjemce nedodrží závazek či povinnost dle odst. 4.2 nebo 4.3 této smlouvy může poskytovatel po příjemci požadovat smluvní pokutu ve výši 0,5 promile z poskytnutého finančního příspěvku za každý i započatý den, po který trvá porušování závazku či povinnosti. Poskytovatel smluvní pokutu nevyúčtuje, pokud její výše nepřesáhne částku 1.000,- Kč.
- 4.5 Smluvní strany se dohodly, že poskytovatel má právo požadovat po příjemci plnou náhradu škody vzniklou porušením smluvné povinnosti smluvní pokutou utvrzené.

### V. Závěrečná ustanovení

- 5.1 Smluvní strany berou na sebe práva a povinnosti z této smlouvy pro ně vyplývající, a pokud by mezi nimi vznikly spory o těchto právech a povinnostech, budou tyto řešeny přednostně vzájemnou dohodou smluvních stran.

- 5.2 Příjemce prohlašuje, že se před podpisem této smlouvy seznámil se Zásadami.
- 5.3 Případné změny a doplňky této smlouvy budou moci smluvní strany provádět pouze písemnými, vzestupně číslovanými dodatky k této smlouvě, které budou výslovně za dodatky této smlouvy označeny.
- 5.4 Tato smlouva se vyhotovuje ve třech vyhotoveních, z nichž každé má platnost originálu. Dvě vyhotovení si ponechá poskytovatel a jedno vyhotovení příjemce.
- 5.5 Strany smlouvy se dohodly na tom, že tato smlouva je uzavřena okamžikem podpisu obou smluvních stran, přičemž rozhodující je datum pozdějšího podpisu.
- 5.6 Poskytovatel je povinným subjektem dle zákona č. 340/2015 Sb., o zvláštních podmínkách účinnosti některých smluv, uveřejňování těchto smluv a o registru smluv (zákon o registru smluv), ve znění pozdějších předpisů (dále jen „zákon o registru smluv“). Smluvní strany se dohodly, že povinnosti dle tohoto zákona v souvislosti s uveřejněním smlouvy zajistí poskytovatel.
- 5.7 Smluvní strany souhlasí s uveřejněním v registru smluv dle zákona o registru smluv.
- 5.8 Smluvní strany souhlasí s tím, že v registru smluv bude zveřejněn celý rozsah smlouvy, včetně osobních údajů, a to na dobu neurčitou.
- 5.9 Tato smlouva nabývá účinnosti dnem zveřejnění v registru smluv.
- 5.10 O uzavření této smlouvy rozhodlo Zastupitelstvo města Karviné dne XX.XX.XXXX usnesením č. XXX.

V Karviné dne .....

V Karviné dne .....

za poskytovatele

za příjemce

.....  
Ing. Martina Šrámková, MPA  
vedoucí Odboru školství a rozvoje  
pověřena k podpisu na základě  
pověření ze dne 04.01.2021

.....  
██████ Milan Kubošek

.....  
Ivana Kubošková

## Příloha

### Příloha č. 8 k usnesení

## Smlouva o poskytnutí finančního příspěvku na podporu individuální bytové výstavby

uzavřená dle § 1746 odst. 2 zákona č. 89/2012 Sb., občanského zákoníku, ve znění pozdějších předpisů (dále jen „občanský zákoník“) č. SML/2602/2021

### I.

#### Smluvní strany:

#### statutární město Karviná

se sídlem:

Fryštátská 72/1, 733 24 Karviná-Fryštát

zastoupeno:

Ing. Janem Wolfem, primátorem města

k podpisu smlouvy oprávněna  
na základě pověření ze dne

04.01.2021:

Ing. Martina Šrámková, MPA, vedoucí Odbor školství a  
rozvoje Magistrátu města Karviné

IČ:

00297534

DIČ:

CZ00297534

číslo účtu:

27-1721542349/0800, vedený u České spořitelny, a.s.

(dále jen „poskytovatel“)

a

jméno, příjmení

Tomáš Cimala a Alena Cimalová

r. č.:

bytem:

č. účtu:

(dále jen „příjemce“)

### II.

#### Základní ustanovení

2.1 Závazkový vztah z této smlouvy vzniká dle ust. § 1746 odst. 2 občanského zákoníku.

2.2 Finanční příspěvek poskytnutý podle této smlouvy je veřejnou finanční podporou ve smyslu zákona č. 320/2001 Sb., o finanční kontrole ve veřejné správě a o změně některých zákonů (zákon o finanční kontrole), ve znění pozdějších předpisů (dále jen „zákon o finanční kontrole“), se všemi právními důsledky s tím spojenými.

2.3 Tato smlouva je uzavírána v souladu se Zásadami pro hodnocení a poskytování finančních příspěvků z rozpočtu statutárního města Karviné na podporu individuální bytové výstavby (dále jen „Zásady“).

### III. Předmět a účel smlouvy

- 3.1 Poskytovatel se touto smlouvou zavazuje poskytnout podle dále sjednaných podmínek příjemci **finanční příspěvek v celkové výši 150.000,- Kč (slovy: Jednostopadesáttisíc korun českých)** a příjemce se zavazuje tento finanční příspěvek přijmout.
- 3.2 Příspěvek je určen k podpoře individuální bytové výstavby na území města Karviné, konkrétně pak k výstavbě rodinného domu na adrese [REDACTED] (dále jen „rodinný dům“).

### IV. Závazky smluvních stran

- 4.1 Poskytovatel poskytne finanční příspěvek příjemci jednorázovým převodem ve prospěch účtu příjemce uvedeného v čl. I této smlouvy pod variabilním symbolem 2602 ve lhůtě do 14 dnů ode dne nabytí účinnosti této smlouvy.
- 4.2 Příjemce je povinen:
- a) umožnit příslušným orgánům poskytovatele v souladu se zákonem o finanční kontrole řádné provedení průběžné a následné kontroly hospodaření s veřejnými prostředky,
  - b) neprodleně, nejpozději však do 5 pracovních dnů, informovat poskytovatele o všech změnách týkajících se identifikace příjemce a skutečnostech zakládajících nárok poskytovatele na vrácení příspěvku dle odst. 4.3 této smlouvy.
- 4.3 Příjemce nesmí rodinný dům v průběhu 5 let od obdržení finančního příspěvku převést za úplatu do vlastnictví jiné fyzické nebo právnické osoby nebo stavbu rodinného domu odstranit s výjimkou odstranění na základě nařízení o odstranění stavby vydaného příslušným stavebním úřadem. V případě porušení některé z těchto povinností je příjemce povinen vrátit finanční příspěvek zpět poskytovateli ve lhůtě 30 dnů od doručení výzvy poskytovatele. Obdržením finančního příspěvku se pro účely této smlouvy rozumí datum odepsání finančního příspěvku z účtu poskytovatele.
- 4.4 V případě, že příjemce nedodrží závazek či povinnost dle odst. 4.2 nebo 4.3 této smlouvy může poskytovatel po příjemci požadovat smluvní pokutu ve výši 0,5 promile z poskytnutého finančního příspěvku za každý i započatý den, po který trvá porušování závazku či povinnosti. Poskytovatel smluvní pokutu nevyúčtuje, pokud její výše nepřesáhne částku 1.000,- Kč.
- 4.5 Smluvní strany se dohodly, že poskytovatel má právo požadovat po příjemci plnou náhradu škody vzniklou porušením smluvené povinnosti smluvní pokutou utvrzené.

### V. Závěrečná ustanovení

- 5.1 Smluvní strany berou na sebe práva a povinnosti z této smlouvy pro ně vyplývající, a pokud by mezi nimi vznikly spory o těchto právech a povinnostech, budou tyto řešeny přednostně vzájemnou dohodou smluvních stran.

- 5.2 Příjemce prohlašuje, že se před podpisem této smlouvy seznámil se Zásadami.
- 5.3 Případné změny a doplňky této smlouvy budou moci smluvní strany provádět pouze písemnými, vzestupně číslovanými dodatky k této smlouvě, které budou výslovně za dodatky této smlouvy označeny.
- 5.4 Tato smlouva se vyhotovuje ve třech vyhotoveních, z nichž každé má platnost originálu. Dvě vyhotovení si ponechá poskytovatel a jedno vyhotovení příjemce.
- 5.5 Strany smlouvy se dohodly na tom, že tato smlouva je uzavřena okamžikem podpisu obou smluvních stran, přičemž rozhodující je datum pozdějšího podpisu.
- 5.6 Poskytovatel je povinným subjektem dle zákona č. 340/2015 Sb., o zvláštních podmínkách účinnosti některých smluv, uveřejňování těchto smluv a o registru smluv (zákon o registru smluv), ve znění pozdějších předpisů (dále jen „zákon o registru smluv“). Smluvní strany se dohodly, že povinnosti dle tohoto zákona v souvislosti s uveřejněním smlouvy zajistí poskytovatel.
- 5.7 Smluvní strany souhlasí s uveřejněním v registru smluv dle zákona o registru smluv.
- 5.8 Smluvní strany souhlasí s tím, že v registru smluv bude zveřejněn celý rozsah smlouvy, včetně osobních údajů, a to na dobu neurčitou.
- 5.9 Tato smlouva nabývá účinnosti dnem zveřejnění v registru smluv.
- 5.10 O uzavření této smlouvy rozhodlo Zastupitelstvo města Karviné dne XX.XX.XXXX usnesením č. XXX.


V Karviné dne .....

V Karviné dne .....

za poskytovatele

za příjemce

.....  
Ing. Martina Šrámková, MPA  
vedoucí Odboru školství a rozvoje  
pověřena k podpisu na základě  
pověření ze dne 04.01.2021

.....  
 Tomáš Cimala

.....  
Alena Cimalová



## Příloha

### Příloha č. 9 k usnesení

## Smlouva o poskytnutí finančního příspěvku na podporu individuální bytové výstavby

uzavřená dle § 1746 odst. 2 zákona č. 89/2012 Sb., občanského zákoníku, ve znění pozdějších předpisů (dále jen „občanský zákoník“)  
č. SML/2604/2021

### I.

#### Smluvní strany:

##### statutární město Karviná

se sídlem:

Fryštátská 72/1, 733 24 Karviná-Fryštát

zastoupeno:

Ing. Janem Wolfem, primátorem města

k podpisu smlouvy oprávněna

na základě pověření ze dne

04.01.2021:

Ing. Martina Šrámková, MPA, vedoucí Odbor školství a rozvoje Magistrátu města Karviné

IČ:

00297534

DIČ:

CZ00297534

číslo účtu:

27-1721542349/0800, vedený u České spořitelny, a.s.

(dále jen „poskytovatel“)

a

jméno, příjmení

Petr Chromický a Hedvika Chromická

r. č.:

bytem:

č. účtu:

(dále jen „příjemce“)

### II.

#### Základní ustanovení

2.1 Závazkový vztah z této smlouvy vzniká dle ust. § 1746 odst. 2 občanského zákoníku.

2.2 Finanční příspěvek poskytnutý podle této smlouvy je veřejnou finanční podporou ve smyslu zákona č. 320/2001 Sb., o finanční kontrole ve veřejné správě a o změně některých zákonů (zákon o finanční kontrole), ve znění pozdějších předpisů (dále jen „zákon o finanční kontrole“), se všemi právními důsledky s tím spojenými.

2.3 Tato smlouva je uzavírána v souladu se Zásadami pro hodnocení a poskytování finančních příspěvků z rozpočtu statutárního města Karviné na podporu individuální bytové výstavby (dále jen „Zásady“).

### III.

### **Předmět a účel smlouvy**

- 3.1 Poskytovatel se touto smlouvou zavazuje poskytnout podle dále sjednaných podmínek příjemci **finanční příspěvek v celkové výši 150.000,- Kč (slovy: Jednostopadesáttisíc korun českých)** a příjemce se zavazuje tento finanční příspěvek přijmout.
- 3.2 Příspěvek je určen k podpoře individuální bytové výstavby na území města Karviné, konkrétně pak k výstavbě rodinného domu na pozemku parc. č. [REDACTED] a [REDACTED], v katastrálním území [REDACTED], v části města [REDACTED], v obci [REDACTED], ul. [REDACTED] (dále jen „rodinný dům“).

### **IV.**

#### **Závazky smluvních stran**

- 4.1 Poskytovatel poskytne finanční příspěvek příjemci jednorázovým převodem ve prospěch účtu příjemce uvedeného v čl. I této smlouvy pod variabilním symbolem 2604 ve lhůtě do 14 dnů ode dne splnění všech následujících podmínek:
- a) stavba rodinného domu bude zapsána do katastru nemovitostí,
  - b) příjemce oznámí poskytovateli skutečnost, že stavba rodinného domu byla zapsána do katastru nemovitostí,
  - c) příjemce je vlastníkem rodinného domu.
- 4.2 Příjemce je povinen:
- a) umožnit příslušným orgánům poskytovatele v souladu se zákonem o finanční kontrole řádné provedení průběžné a následné kontroly hospodaření s veřejnými prostředky,
  - b) neprodleně, nejpozději však do 5 pracovních dnů, informovat poskytovatele o všech změnách týkajících se identifikace příjemce a skutečnostech zakládajících nárok poskytovatele na vrácení příspěvku dle odst. 4.3 této smlouvy.
- 4.3 Příjemce nesmí rodinný dům v průběhu 5 let od obdržení finančního příspěvku převést za úplatu do vlastnictví jiné fyzické nebo právnické osoby nebo stavbu rodinného domu odstranit s výjimkou odstranění na základě nařízení o odstranění stavby vydaného příslušným stavebním úřadem. V případě porušení některé z těchto povinností je příjemce povinen vrátit finanční příspěvek zpět poskytovateli ve lhůtě 30 dnů od doručení výzvy poskytovatele. Obdržením finančního příspěvku se pro účely této smlouvy rozumí datum odepsání finančního příspěvku z účtu poskytovatele.
- 4.4 V případě, že příjemce nedodrží závazek či povinnost dle odst. 4.2 nebo 4.3 této smlouvy může poskytovatel po příjemci požadovat smluvní pokutu ve výši 0,5 promile z poskytnutého finančního příspěvku za každý i započatý den, po který trvá porušování závazku či povinnosti. Poskytovatel smluvní pokutu nevyúčtuje, pokud její výše nepřesáhne částku 1.000,- Kč.
- 4.5 Smluvní strany se dohodly, že poskytovatel má právo požadovat po příjemci plnou náhradu škody vzniklou porušením smluvené povinnosti smluvní pokutou utvrzené.

### **V.**

#### **Ukončení smlouvy**

5.1. Tato smlouva zaniká, nebude-li stavba rodinného domu zapsána do katastru nemovitostí do 31.12.2023.

## VI.

### Závěrečná ustanovení

- 6.1 Smluvní strany berou na sebe práva a povinnosti z této smlouvy pro ně vyplývající, a pokud by mezi nimi vznikly spory o těchto právech a povinnostech, budou tyto řešeny přednostně vzájemnou dohodou smluvních stran.
- 6.2 Příjemce prohlašuje, že se před podpisem této smlouvy seznámil se Zásadami.
- 6.3 Případné změny a doplňky této smlouvy budou moci smluvní strany provádět pouze písemnými, vzestupně číslovanými dodatky k této smlouvě, které budou výslovně za dodatky této smlouvy označeny.
- 6.4 Tato smlouva se vyhotovuje ve třech vyhotoveních, z nichž každé má platnost originálu. Dvě vyhotovení si ponechá poskytovatel a jedno vyhotovení příjemce.
- 6.5 Strany smlouvy se dohodly na tom, že tato smlouva je uzavřena okamžikem podpisu obou smluvních stran, přičemž rozhodující je datum pozdějšího podpisu.
- 6.6 Poskytovatel je povinným subjektem dle zákona č. 340/2015 Sb., o zvláštních podmínkách účinnosti některých smluv, uveřejňování těchto smluv a o registru smluv (zákon o registru smluv), ve znění pozdějších předpisů (dále jen „zákon o registru smluv“). Smluvní strany se dohodly, že povinnosti dle tohoto zákona v souvislosti s uveřejněním smlouvy zajistí poskytovatel.
- 6.7 Smluvní strany souhlasí s uveřejněním v registru smluv dle zákona o registru smluv.
- 6.8 Smluvní strany souhlasí s tím, že v registru smluv bude zveřejněn celý rozsah smlouvy, včetně osobních údajů, a to na dobu neurčitou.
- 6.9 Tato smlouva nabývá účinnosti dnem zveřejnění v registru smluv.
- 6.10 O uzavření této smlouvy rozhodlo Zastupitelstvo města Karviné dne XX.XX.XXXX usnesením č. XXX.

V Karviné dne .....

V Karviné dne .....

za poskytovatele

za příjemce

.....  
Ing. Martina Šrámková, MPA  
vedoucí Odboru školství a rozvoje  
pověřena k podpisu na základě  
pověření ze dne 04.01.2021

.....  
Petr Chromický

.....  
Hedvika Chromická

## Příloha

### Příloha č. 10 k usnesení

## Smlouva o poskytnutí finančního příspěvku na podporu individuální bytové výstavby

uzavřená dle § 1746 odst. 2 zákona č. 89/2012 Sb., občanského zákoníku, ve znění pozdějších předpisů (dále jen „občanský zákoník“)  
č. SML/2608/2021

### I.

#### Smluvní strany:

##### statutární město Karviná

se sídlem:

Fryštátská 72/1, 733 24 Karviná-Fryštát

zastoupeno:

Ing. Janem Wolfem, primátorem města

k podpisu smlouvy oprávněna  
na základě pověření ze dne

04.01.2021:

Ing. Martina Šrámková, MPA, vedoucí Odbor školství a  
rozvoje Magistrátu města Karviné

IČ:

00297534

DIČ:

CZ00297534

číslo účtu:

27-1721542349/0800, vedený u České spořitelny, a.s.

(dále jen „poskytovatel“)

a

jméno, příjmení

Pavel Zajíc a  Dana Zajícová

r. č.:

bytem:

č. účtu:

(dále jen „příjemce“)

### II.

#### Základní ustanovení

2.1 Závazkový vztah z této smlouvy vzniká dle ust. § 1746 odst. 2 občanského zákoníku.

2.2 Finanční příspěvek poskytnutý podle této smlouvy je veřejnou finanční podporou ve smyslu zákona č. 320/2001 Sb., o finanční kontrole ve veřejné správě a o změně některých zákonů (zákon o finanční kontrole), ve znění pozdějších předpisů (dále jen „zákon o finanční kontrole“), se všemi právními důsledky s tím spojenými.

2.3 Tato smlouva je uzavírána v souladu se Zásadami pro hodnocení a poskytování finančních příspěvků z rozpočtu statutárního města Karviné na podporu individuální bytové výstavby (dále jen „Zásady“).

### III.

#### Předmět a účel smlouvy

- 3.1 Poskytovatel se touto smlouvou zavazuje poskytnout podle dále sjednaných podmínek příjemci **finanční příspěvek v celkové výši 150.000,- Kč (slovy: Jednostopadesáttisíc korun českých)** a příjemce se zavazuje tento finanční příspěvek přijmout.
- 3.2 Příspěvek je určen k podpoře individuální bytové výstavby na území města Karviné, konkrétně pak k výstavbě rodinného domu na pozemku parc. č. [REDACTED], v katastrálním území [REDACTED] (dále jen „rodinný dům“).

### IV.

#### Závazky smluvních stran

- 4.1 Poskytovatel poskytne finanční příspěvek příjemci jednorázovým převodem ve prospěch účtu příjemce uvedeného v čl. I této smlouvy pod variabilním symbolem 2608 ve lhůtě do 14 dnů ode dne splnění všech následujících podmínek:
- a) stavba rodinného domu bude zapsána do katastru nemovitostí,
  - b) příjemce oznámí poskytovateli skutečnost, že stavba rodinného domu byla zapsána do katastru nemovitostí,
  - c) příjemce je vlastníkem rodinného domu.
- 4.2 Příjemce je povinen:
- a) umožnit příslušným orgánům poskytovatele v souladu se zákonem o finanční kontrole řádné provedení průběžné a následné kontroly hospodaření s veřejnými prostředky,
  - b) neprodleně, nejpozději však do 5 pracovních dnů, informovat poskytovatele o všech změnách týkajících se identifikace příjemce a skutečnostech zakládajících nárok poskytovatele na vrácení příspěvku dle odst. 4.3 této smlouvy.
- 4.3 Příjemce nesmí rodinný dům v průběhu 5 let od obdržení finančního příspěvku převést za úplatu do vlastnictví jiné fyzické nebo právnické osoby nebo stavbu rodinného domu odstranit s výjimkou odstranění na základě nařízení o odstranění stavby vydaného příslušným stavebním úřadem. V případě porušení některé z těchto povinností je příjemce povinen vrátit finanční příspěvek zpět poskytovateli ve lhůtě 30 dnů od doručení výzvy poskytovatele. Obdržením finančního příspěvku se pro účely této smlouvy rozumí datum odepsání finančního příspěvku z účtu poskytovatele.
- 4.4 V případě, že příjemce nedodrží závazek či povinnost dle odst. 4.2 nebo 4.3 této smlouvy může poskytovatel po příjemci požadovat smluvní pokutu ve výši 0,5 promile z poskytnutého finančního příspěvku za každý i započatý den, po který trvá porušování závazku či povinnosti. Poskytovatel smluvní pokutu nevyúčtuje, pokud její výše nepřesáhne částku 1.000,- Kč.
- 4.5 Smluvní strany se dohodly, že poskytovatel má právo požadovat po příjemci plnou náhradu škody vzniklou porušením smlouvené povinnosti smluvní pokutou utvrzené.

### V.

#### Ukončení smlouvy

5.1. Tato smlouva zaniká, nebude-li stavba rodinného domu zapsána do katastru nemovitostí do 31.12.2023.

## VI.

### Závěrečná ustanovení

- 6.1 Smluvní strany berou na sebe práva a povinnosti z této smlouvy pro ně vyplývající, a pokud by mezi nimi vznikly spory o těchto právech a povinnostech, budou tyto řešeny přednostně vzájemnou dohodou smluvních stran.
- 6.2 Příjemce prohlašuje, že se před podpisem této smlouvy seznámil se Zásadami.
- 6.3 Případné změny a doplňky této smlouvy budou moci smluvní strany provádět pouze písemnými, vzestupně číslovanými dodatky k této smlouvě, které budou výslovně za dodatky této smlouvy označeny.
- 6.4 Tato smlouva se vyhotovuje ve třech vyhotoveních, z nichž každé má platnost originálu. Dvě vyhotovení si ponechá poskytovatel a jedno vyhotovení příjemce.
- 6.5 Strany smlouvy se dohodly na tom, že tato smlouva je uzavřena okamžikem podpisu obou smluvních stran, přičemž rozhodující je datum pozdějšího podpisu.
- 6.6 Poskytovatel je povinným subjektem dle zákona č. 340/2015 Sb., o zvláštních podmínkách účinnosti některých smluv, uveřejňování těchto smluv a o registru smluv (zákon o registru smluv), ve znění pozdějších předpisů (dále jen „zákon o registru smluv“). Smluvní strany se dohodly, že povinnosti dle tohoto zákona v souvislosti s uveřejněním smlouvy zajistí poskytovatel.
- 6.7 Smluvní strany souhlasí s uveřejněním v registru smluv dle zákona o registru smluv.
- 6.8 Smluvní strany souhlasí s tím, že v registru smluv bude zveřejněn celý rozsah smlouvy, včetně osobních údajů, a to na dobu neurčitou.
- 6.9 Tato smlouva nabývá účinnosti dnem zveřejnění v registru smluv.
- 6.10 O uzavření této smlouvy rozhodlo Zastupitelstvo města Karviné dne XX.XX.XXXX usnesením č. XXX.

V Karviné dne .....

V Karviné dne .....

za poskytovatele

za příjemce

.....  
Ing. Martina Šrámková, MPA  
vedoucí Odboru školství a rozvoje  
pověřena k podpisu na základě  
pověření ze dne 04.01.2021

.....  
Pavel Zajíc

.....  
Dana Zajícová



## Příloha

### Příloha č. 11 k usnesení

## Smlouva o poskytnutí finančního příspěvku na podporu individuální bytové výstavby

uzavřená dle § 1746 odst. 2 zákona č. 89/2012 Sb., občanského zákoníku, ve znění pozdějších předpisů (dále jen „občanský zákoník“)  
č. SML/2609/2021

### I.

#### Smluvní strany:

##### statutární město Karviná

se sídlem:

Fryštátská 72/1, 733 24 Karviná-Fryštát

zastoupeno:

Ing. Janem Wolfem, primátorem města

k podpisu smlouvy oprávněna  
na základě pověření ze dne

04.01.2021:

Ing. Martina Šrámková, MPA, vedoucí Odbor školství a  
rozvoje Magistrátu města Karviné

IČ:

00297534

DIČ:

CZ00297534

číslo účtu:

27-1721542349/0800, vedený u České spořitelny, a.s.

(dále jen „poskytovatel“)

a

jméno, příjmení

Michal Beneš

r. č.:

bytem:

č. účtu:

(dále jen „příjemce“)

### II.

#### Základní ustanovení

2.1 Závazkový vztah z této smlouvy vzniká dle ust. § 1746 odst. 2 občanského zákoníku.

2.2 Finanční příspěvek poskytnutý podle této smlouvy je veřejnou finanční podporou ve smyslu zákona č. 320/2001 Sb., o finanční kontrole ve veřejné správě a o změně některých zákonů (zákon o finanční kontrole), ve znění pozdějších předpisů (dále jen „zákon o finanční kontrole“), se všemi právními důsledky s tím spojenými.

2.3 Tato smlouva je uzavírána v souladu se Zásadami pro hodnocení a poskytování finančních příspěvků z rozpočtu statutárního města Karviné na podporu individuální bytové výstavby (dále jen „Zásady“).

### III. Předmět a účel smlouvy

- 3.1 Poskytovatel se touto smlouvou zavazuje poskytnout podle dále sjednaných podmínek příjemci **finanční příspěvek v celkové výši 150.000,- Kč (slovy: Jednostopadesáttisíc korun českých)** a příjemce se zavazuje tento finanční příspěvek přijmout.
- 3.2 Příspěvek je určen k podpoře individuální bytové výstavby na území města Karviné, konkrétně pak k výstavbě rodinného domu na adrese [REDAKCE] (dále jen „rodinný dům“).

### IV. Závazky smluvních stran

- 4.1 Poskytovatel poskytne finanční příspěvek příjemci jednorázovým převodem ve prospěch účtu příjemce uvedeného v čl. I této smlouvy pod variabilním symbolem 2609 ve lhůtě do 14 dnů ode dne nabytí účinnosti této smlouvy.
- 4.2 Příjemce je povinen:
- a) umožnit příslušným orgánům poskytovatele v souladu se zákonem o finanční kontrole řádné provedení průběžné a následné kontroly hospodaření s veřejnými prostředky,
  - b) neprodleně, nejpozději však do 5 pracovních dnů, informovat poskytovatele o všech změnách týkajících se identifikace příjemce a skutečnostech zakládajících nárok poskytovatele na vrácení příspěvku dle odst. 4.3 této smlouvy.
- 4.3 Příjemce nesmí rodinný dům v průběhu 5 let od obdržení finančního příspěvku převést za úplatu do vlastnictví jiné fyzické nebo právnické osoby nebo stavbu rodinného domu odstranit s výjimkou odstranění na základě nařízení o odstranění stavby vydaného příslušným stavebním úřadem. V případě porušení některé z těchto povinností je příjemce povinen vrátit finanční příspěvek zpět poskytovateli ve lhůtě 30 dnů od doručení výzvy poskytovatele. Obdržením finančního příspěvku se pro účely této smlouvy rozumí datum odesání finančního příspěvku z účtu poskytovatele.
- 4.4 V případě, že příjemce nedodrží závazek či povinnost dle odst. 4.2 nebo 4.3 této smlouvy může poskytovatel po příjemci požadovat smluvní pokutu ve výši 0,5 promile z poskytnutého finančního příspěvku za každý i započatý den, po který trvá porušování závazku či povinnosti. Poskytovatel smluvní pokutu nevyúčtuje, pokud její výše nepřesáhne částku 1.000,- Kč.
- 4.5 Smluvní strany se dohodly, že poskytovatel má právo požadovat po příjemci plnou náhradu škody vzniklou porušením smluvené povinnosti smluvní pokutou utvrzené.

### V. Závěrečná ustanovení

- 5.1 Smluvní strany berou na sebe práva a povinnosti z této smlouvy pro ně vyplývající, a pokud by mezi nimi vznikly spory o těchto právech a povinnostech, budou tyto řešeny přednostně vzájemnou dohodou smluvních stran.

- 5.2 Příjemce prohlašuje, že se před podpisem této smlouvy seznámil se Zásadami.
- 5.3 Případné změny a doplňky této smlouvy budou moci smluvní strany provádět pouze písemnými, vzestupně číslovanými dodatky k této smlouvě, které budou výslovně za dodatky této smlouvy označeny.
- 5.4 Tato smlouva se vyhotovuje ve třech vyhotoveních, z nichž každé má platnost originálu. Dvě vyhotovení si ponechá poskytovatel a jedno vyhotovení příjemce.
- 5.5 Strany smlouvy se dohodly na tom, že tato smlouva je uzavřena okamžikem podpisu obou smluvních stran, přičemž rozhodující je datum pozdějšího podpisu.
- 5.6 Poskytovatel je povinným subjektem dle zákona č. 340/2015 Sb., o zvláštních podmínkách účinnosti některých smluv, uveřejňování těchto smluv a o registru smluv (zákon o registru smluv), ve znění pozdějších předpisů (dále jen „zákon o registru smluv“). Smluvní strany se dohodly, že povinnosti dle tohoto zákona v souvislosti s uveřejněním smlouvy zajistí poskytovatel.
- 5.7 Smluvní strany souhlasí s uveřejněním v registru smluv dle zákona o registru smluv.
- 5.8 Smluvní strany souhlasí s tím, že v registru smluv bude zveřejněn celý rozsah smlouvy, včetně osobních údajů, a to na dobu neurčitou.
- 5.9 Tato smlouva nabývá účinnosti dnem zveřejnění v registru smluv.
- 5.10 O uzavření této smlouvy rozhodlo Zastupitelstvo města Karviné dne XX.XX.XXXX usnesením č. XXX.

V Karviné dne .....

V Karviné dne .....

za poskytovatele

za příjemce

.....  
Ing. Martina Šrámková, MPA  
vedoucí Odboru školství a rozvoje  
pověřena k podpisu na základě  
pověření ze dne 04.01.2021

.....  
 Michal Beneš

## Příloha

---

### Příloha č. 1 k usnesení

#### DODATEK č. 3

### ke smlouvě o poskytnutí dotace z rozpočtu statutárního města Karviné

evidované pod číslem MMK/SML/1203/2020

uzavřený mezi těmito smluvními stranami:

#### 1. statutární město Karviná

se sídlem: Fryštátská 72/1, 733 24 Karviná-Fryštát  
zastoupeno: Ing. Janem Wolfem, primátorem města  
IČO: 00297534  
DIČ: CZ00297534  
číslo účtu: 19-1721542349/0800, vedený u České spořitelny, a.s.  
(dále jen „poskytovatel“)

#### 2. Nemocnice s poliklinikou Karviná-Ráj, příspěvková organizace

se sídlem: Vydmuchov 399/5, Ráj, 734 01 Karviná, Doručovací číslo: 734 12  
zastoupena: Ing. Ivo Žolnerčíkem, ředitelem  
IČO: 00844853  
DIČ: CZ00844853  
číslo účtu: 174-30331791/0100, vedený u Komerční banky, a.s.  
(dále jen „příjemce“)

(poskytovatel a příjemce dále společně jen jako „smluvní strany“)

#### I. ZÁKLADNÍ USTANOVENÍ

1. Smluvní strany uzavřely dne 05.10.2020 Smlouvu o poskytnutí dotace z rozpočtu statutárního města Karviné č. MMK/SML/1203/2020 (dále jen „smlouva“), jejímž předmětem je poskytnutí účelové dotace na náklady spojené s pořízením automatického dezinfektoru endoskopů pro gastroenterologickou ambulanci nemocnice (dále jen „projekt“).
2. Z důvodu vzniku potřeby prodloužení doby realizace projektu se smluvní strany dohodly na uzavření tohoto dodatku ke smlouvě, kterým se smlouva mění způsobem uvedeným v článku II. tohoto dodatku.

#### II. PŘEDMĚT DODATKU

1. V článku IV. odst. 3 smlouvy se text:

„Příjemce je povinen dotaci použít na úhradu nákladů projektu vzniklých v období od 01.05.2020 do 31.12.2021 a uhrazených v období od 01.05.2020 do 31.12.2021“.

nahrazuje tímto textem:

„Příjemce je povinen dotaci použít na úhradu nákladů projektu vzniklých v období od 01.05.2020 do 30.06.2022 a uhrazených v období od 01.05.2020 do 30.06.2022“.

2. V článku IV. odst. 4 smlouvy se text:

„Příjemce se zavazuje zrealizovat projekt do 31.12.2021, čímž bude dosaženo účelu poskytnutí dotace dle této smlouvy“.

nahrazuje tímto textem:

„Příjemce se zavazuje zrealizovat projekt do 30.06.2022, čímž bude dosaženo účelu poskytnutí dotace dle této smlouvy“.

3. V článku V. odst. 3 písm. f) smlouvy se text:

„předložit poskytovateli nejpozději do 15.01.2022 na předepsaných formulářích závěrečné vyúčtování, jež je finančním vypořádáním ve smyslu § 10a odst. 1 písm. d) zákona č. 250/2000 Sb., včetně“

nahrazuje tímto textem:

„předložit poskytovateli nejpozději do 15.07.2022 na předepsaných formulářích závěrečné vyúčtování, jež je finančním vypořádáním ve smyslu § 10a odst. 1 písm. d) zákona č. 250/2000 Sb., včetně“

### III. ZÁVĚREČNÁ USTANOVENÍ

1. Ostatní ustanovení smlouvy tímto dodatkem nedotčená zůstávají v platnosti.
2. Tento dodatek je vyhotoven ve dvou stejnopisech, z nichž jeden obdrží poskytovatel a jeden příjemce.
3. Tento dodatek je uzavřen dnem podpisu oběma smluvními stranami, přičemž rozhodné je datum pozdějšího podpisu.
4. Tento dodatek nabývá účinnosti dnem jeho zveřejnění v registru smluv dle zákona č. 340/2015 Sb., o registru smluv, v platném znění (dále jen „zákon o registru smluv“). Smluvní strany se dohodly, že povinnosti dle zákona o registru smluv v souvislosti s uveřejněním tohoto dodatku zajistí poskytovatel.
5. O uzavření tohoto dodatku rozhodlo Zastupitelstvo města Karviné dne 06.12.2021 usnesením č.....

**Za poskytovatele**

**Za příjemce**

V Karviné .....

V Karviné .....

.....  
Ing. Jan Wolf  
primátor města Karviné

.....  
Ing. Ivo Žolnerčík  
ředitel

## Příloha

---

### Příloha č. 1 k usnesení

ČÍSLO JEDNACÍ:  
SPISOVÁ ZNAČKA:  
ČÍSLO SMLOUVY:

## S M L O U V A

**o poskytnutí dotace z rozpočtu statutárního města Karviné uzavřená dle ust. § 10a odst. 5 zákona č. 250/2000 Sb., o rozpočtových pravidlech územních rozpočtů**

### I. SMLUVNÍ STRANY

poskytovatel: **statutární město Karviná**  
zastoupen: Ing. Janem Wolfem, primátorem města  
sídlo: Fryštátská 72/1, 733 24 Karviná-Fryštát  
IČ: 00297534  
DIČ: CZ00297534  
číslo účtu: 27-1721542349/0800  
bankovní spojení: Česká spořitelna a.s., pobočka Karviná-Fryštát

(dále jen „poskytovatel“)

a

příjemce: **Futsal Karviná, z.s.**  
zapsán: ve spolkovém rejstříku u Krajského soudu v Ostravě, oddíl L vl. 6054  
zastoupen: Petrem Hortem, předsedou spolku  
sídlo: Slovenská 2882/2, Karviná-Hranice, PSČ 733 01  
IČ: 26640147  
DIČ: není plátce DPH  
číslo účtu: 1728635329/0800, vedený u Komerční banky a.s., pob. Karviná

...

(dále jen „příjemce“)

### II. ZÁKLADNÍ USTANOVENÍ

1. Tato smlouva je veřejnoprávní smlouvou uzavřenou dle § 10a odst. 5 zákona č. 250/2000 Sb., o rozpočtových pravidlech územních rozpočtů, ve znění pozdějších předpisů (dále jen „zákon č. 250/2000 Sb.“).
2. Dotace je ve smyslu zákona č. 320/2001 Sb., o finanční kontrole ve veřejné správě a o změně některých zákonů (zákon o finanční kontrole), ve znění pozdějších předpisů (dále jen „zákon o finanční kontrole“), veřejnou finanční podporou a vztahují se na ni ustanovení tohoto zákona.
3. Smluvní strany prohlašují, že právní vztah založený touto smlouvou je založen na základě individuálně posouzené žádosti SMK/120956/2021 ze dne 20.9.2021.



### III. PŘEDMĚT SMLOUVY

Předmětem této smlouvy je závazek poskytovatele poskytnout příjemci podle dále sjednaných podmínek účelovou dotaci a závazek příjemce tuto dotaci přijmout a užít v souladu s jejím účelovým a časovým určením a za podmínek stanovených touto smlouvou.

### IV. DRUH A VÝŠE DOTACE

1. Celková výše účelové dotace činí 250.000 Kč, z toho část ve výši 250.000 Kč je neinvestiční a část ve výši 0 Kč je investiční.
2. Nedodržení čerpání dotace v rozčlenění na investiční a neinvestiční dle bodu 1 tohoto článku nebude považováno za porušení podmínek této smlouvy.

### V. ÚČELOVÉ A ČASOVÉ URČENÍ DOTACE

1. Účelová dotace je určena na uznatelné náklady spojené s realizací projektu Karvinská futsalová liga 2021-2022/26. ročník (dále jen „projekt“) blíže specifikovaného v žádosti o poskytnutí dotace č.j. SMK/120956/2021 ze dne 20.9.2021.
2. Příjemce je oprávněn použít dotaci **pouze** k úhradě následujících uznatelných nákladů prokazatelně souvisejících s realizací projektu:

Var.1

(specifikace nákladů)

Var. 2

dle rozpočtu projektu:

specifikace rozpočtu projektu

příčemž je možno se odchýlit od tohoto rozpočtu tak, že lze navýšit jednotlivý druh uznatelných nákladů (uvedený v rozpočtu projektu) maximálně o 20 % (*procentní podíl lze upravit*) z částky dotace přiznané na tento nákladový druh za podmínky, že bude dodržena celková výše poskytnuté dotace a změny nebudou mít vliv na účelové určení dotace.

3. Příjemce je povinen zrealizovat projekt **do 31.3.2022** čímž bude dosaženo účelu poskytnutí dotace dle této smlouvy.
4. Rozhodne-li se příjemce projekt vůbec nerealizovat, je povinen do 15 dnů tuto skutečnost písemně s uvedením důvodů oznámit poskytovateli a ve stejné lhůtě poskytnutou dotaci vrátit na účet poskytovatele uvedený v čl. I. této smlouvy.

### VI. TERMÍN A VÝŠE VYPLACENÍ DOTACE

Poskytovatel poskytne příjemci dotaci jednorázovým převodem ve prospěch účtu příjemce uvedeného v čl. I této smlouvy ve lhůtě do 21 dnů po nabytí účinnosti této smlouvy

## VII. FINANČNÍ VYPOŘÁDÁNÍ DOTACE

1. Termín finančního vypořádání dotace je do **30.04.2022**.
2. Za den předložení finančního vypořádání se považuje den jeho předání k přepravě provozovateli poštovních služeb nebo podání na podatelně Magistrátu města Karviné.
3. Finanční vypořádání dotace musí být předloženo na formuláři dle přílohy č. 1 k této smlouvě a musí obsahovat:
  - 3.1. závěrečnou zprávu, která musí obsahovat tabulku čerpání finančních prostředků dotace a popis realizace projektu,
  - 3.2. položkové vyúčtování nákladů projektu se seznamem účetních dokladů vztahujících se k uznatelným nákladům dotace včetně uvedení obsahu jednotlivých účetních dokladů a dokladů prokazujících úhrady těchto nákladů.
4. Číslo účtu, na který se vrací nevyčerpané finanční prostředky, je účet poskytovatele uvedený v článku I. této smlouvy.
5. Nevyčerpané finanční prostředky, jsou-li vyšší než 100 Kč, se vrací poskytovateli na účet nejpozději ke dni, kdy má být předloženo finanční vypořádání dotace.
6. Rozhodným okamžikem vrácení prostředků dotace zpět na účet poskytovatele je den jejich odepsání z účtu příjemce.

## VIII. POVINNOSTI PŘÍJEMCE

1. Příjemce se zavazuje dodržet tyto podmínky:
  - a) použít dotaci výlučně k účelu uvedenému v článku V. této smlouvy.
  - b) vést oddělenou účetní evidenci celého realizovaného projektu a to v členění na náklady financované z prostředků dotace a náklady financované z jiných zdrojů (zvláštní analytickou evidencí např. účelovým znakem, organizačním číslem atd.); tato evidence musí být podložena účetními doklady ve smyslu zákona č. 563/1991 Sb., o účetnictví, ve znění pozdějších předpisů; vedení oddělené účetní evidence v případech dotací poskytovaných zpětně je splněno vyhotovením přehledu účetních dokladů; čestné prohlášení příjemce o vynaložení finančních prostředků v rámci uznatelných nákladů realizovaného projektu není považováno za účetní doklad,
  - c) označit originály všech účetních dokladů vztahujících se k projektu názvem projektu, nebo jiným označením, které projekt jasně identifikuje, u dokladů, k jejichž úhradě byla použita dotace, pak navíc uvést formulaci „Financováno z rozpočtu SMK“, číslo smlouvy a výši použité dotace v Kč,
  - d) na požádání umožnit poskytovateli nahlédnutí do všech účetních dokladů týkajících se projektu,
  - e) předložit poskytovateli finanční vypořádání dotace,
  - f) řádně v souladu s právními předpisy uschovat originály všech účetních dokladů vztahujících se k projektu a na žádost poskytovatele tomuto poskytnout fotokopie originálních účetních dokladů týkajících se dotace včetně dokladů o jejich úhradě a v případě nesrovnalostí na výzvu poskytovatele předložit kopie všech účetních dokladů týkajících se ostatních nákladů projektu,
  - g) je-li příjemce zadavatelem veřejné zakázky nebo splní-li příjemce definici zadavatele veřejné zakázky podle § 4 zákona č. 134/2016 Sb., o zadávání veřejných zakázek, ve znění pozdějších předpisů, je povinen při výběru dodavatele veřejné zakázky zadávané v rámci projektu postupovat v souladu se zákonem č. 134/2016 Sb., o zadávání veřejných zakázek, ve znění pozdějších předpisů,
  - h) po dobu 5 let od ukončení realizace projektu nezczít dlouhodobý majetek včetně drobného dlouhodobého majetku dle účetních předpisů pořízený z prostředků získaných z dotace poskytnuté na základě této smlouvy,
  - i) akceptovat využívání údajů o projektu pro účely administrace v informačních systémech poskytovatele, přičemž souhlasí se zveřejněním svého názvu (popřípadě jména a příjmení), adresy, názvu projektu, účelu a výše poskytnuté dotace,

- j) umožnit poskytovateli v souladu se zákonem o finanční kontrole řádné provedení průběžné a následné kontroly hospodaření s veřejnými prostředky z poskytnuté dotace, včetně provedení kontroly faktické realizace projektu na místě a předložit při kontrole všechny potřebné účetní a jiné doklady,
- k) neprodleně, nejpozději však do 7 kalendářních dnů ode dne kdy došlo k události, informovat poskytovatele o všech změnách souvisejících s čerpáním poskytnuté dotace, s realizací účelu smlouvy či identifikačními údaji příjemce; v případě změny účtu je příjemce povinen rovněž doložit vlastnictví k účtu, a to kopií příslušné smlouvy nebo potvrzením peněžního ústavu, přičemž z důvodu změn identifikačních údajů smluvních stran nebo čísla účtu není nutné uzavírat ke smlouvě dodatek,
- l) neprodleně, nejpozději však do 7 kalendářních dnů ode dne kdy došlo k události, písemně informovat poskytovatele o vlastní přeměně nebo zrušení s likvidací, v případě přeměny i o tom, na který subjekt přejdou práva a povinnosti z této smlouvy,
- m) uvádět na všech svých propagačních materiálech týkajících se podpořeného projektu logo města nebo text "S PODPOROU STATUTÁRNÍHO MĚSTA KARVINÉ", případně jiným způsobem poskytnutí podpory zveřejnit; logo statutárního města Karviné příjemce dotace použije pouze v souvislosti s realizací dotovaného projektu a to pouze podle závazného manuálu zveřejněného na internetových stránkách města Karviné.

## IX. UZNATELNÝ NÁKLAD

Za uznatelný náklad se považuje užití finančních prostředků, které splňuje tyto podmínky:

1. příjemce je prokazatelně použil na úhradu přímých nákladů (nikoliv nepřímých tzv. kalkulovaných či vnitropodnikových) projektu,
2. uznatelný náklad musí vzniknout v období **od 1.10.2021 do 31.3.2022** a současně musí být uhrazený v období **od 1.10.2021 do 31.3.2022**,
3. plní podmínky účelnosti, efektivnosti a hospodárnosti dle zákona o finanční kontrole,
4. byly vynaloženy na účel stanovený v čl. V. odst. 2 této smlouvy,
5. uznatelný náklad neinvestiční dotace musí splňovat podmínky daňově uznatelných nákladů dle §24 a §25 zákona č. 586/1992 Sb., o daních z příjmů s následujícími výjimkami, pokud v účelu stanoveném v čl. V. odst. 2 této smlouvy není uvedeno jinak:
  - 5.1. uznatelný náklad nesmí být také použitý na:
    - 5.1.1.alkohol a cigarety, a to ani ve formě cen, odměn a dárkových balíčků;
    - 5.1.2.úhrady za cateringové služby, rauty a jiné formy společenského občerstvení s výjimkou řádně vyúčtovaného stravného dle zákoníku práce;
    - 5.1.3.doprovodné programy a společenské akce pro účastníky či pořadatele, které přímo nesouvisejí s podpořeným projektem;
    - 5.1.4.poskytnutí dotace třetí straně;
    - 5.1.5.právní služby;
    - 5.1.6.tvorbu kapitálového jmění;
    - 5.1.7.DPH, pokud může žadatel uplatnit nárok na odpočet DPH vůči finančnímu úřadu nebo požádat o její vrácení v souladu se zákonem č. 235/2004 Sb., v platném znění;
    - 5.1.8.daně, pokuty, odvody a sankce příjemce;
    - 5.1.9.pořízení nebo technické zhodnocení dlouhodobého hmotného a nehmotného majetku (dlouhodobým hmotným majetkem se rozumí majetek, jehož doba použitelnosti je delší než jeden rok a vstupní cena vyšší než 40.000,- Kč; dlouhodobým nehmotným majetkem se rozumí majetek, jehož doba použitelnosti je delší než jeden rok a vstupní cena vyšší než 60.000,- Kč) – nevztahuje se na investiční projekty;
    - 5.1.10. ostatní sociální výdaje na zaměstnance, ke kterým nejsou zaměstnavatelé povinni dle zvláštních právních předpisů (příspěvky na penzijní připojištění, životní pojištění, dary k životním jubileím, příspěvky na rekreaci apod.);
    - 5.1.11. mimořádné odměny vyplácené k dohodám o provedení práce a k dohodám o pracovní činnosti;
    - 5.1.12. splátky půjček, leasingové splátky, úhrada dluhů;

- 5.1.13. smluvní pokuty, úroky z prodlení, ostatní pokuty a penále, odpisy nedobytných pohledávek, úroky, kursové ztráty, manka a škody);
  - 5.1.14. odpisy majetku;
  - 5.1.15. odměny členů správních rad, dozorčích rad a jiných orgánů právnických osob;
  - 5.1.16. zahraniční pracovní cesty (pokud to nevyžaduje charakter projektu);
  - 5.1.17. činnost politických stran a hnutí;
6. Uznatelným nákladem investiční dotace jsou náklady na pořízení dlouhodobého majetku uvedeného v účelu poskytnuté dotace.
7. Příjemce je oprávněn vyúčtovat uznatelné náklady paušální částkou do výše:  
x Kč.
- var. 1
8. Platby uznatelných nákladů jsou uskutečněny pouze prostřednictvím bankovního účtu příjemce dotace,
9. Jednotlivá úhrada nákladu musí být v minimální výši 1 000,- Kč,
- var. 2
8. Platby jednotlivé úhrady uznatelných nákladů převyšující 500,- Kč jsou uskutečňované pouze prostřednictvím bankovního účtu příjemce dotace.

## **X. PORUŠENÍ ROZPOČTOVÉ KÁZNĚ**

1. Neoprávněné použití nebo zadržení peněžních prostředků poskytnutých jako dotace z rozpočtu poskytovatele dle této smlouvy je porušením rozpočtové kázně podle § 22 zákona č. 250/2000 Sb. V případě porušení rozpočtové kázně bude postupováno dle zákona č. 250/2000 Sb.
2. Za porušení méně závažné ve smyslu ust. § 10a odst. 6 zákona č. 250/2000 Sb. se považuje:
  - a) nedodržení povinností příjemce dle čl. VIII. odst. 1 písm. b), kdy se odvod za toto porušení rozpočtové kázně stanoví ve výši 10 % poskytnuté dotace avšak nejméně částka 1 001,- Kč.
  - b) nedodržení povinností příjemce dle čl. VIII. odst. 1 písm. c), kdy se odvod za toto porušení rozpočtové kázně stanoví ve výši 10 % poskytnuté dotace avšak nejméně částka 1 001,- Kč.
  - c) nedodržení povinností příjemce dle čl. VIII. odst. 1 písm. g), kdy se odvod za toto porušení rozpočtové kázně stanoví ve výši 10 % poskytnuté dotace avšak nejméně částka 1 001,- Kč.
  - d) nedodržení povinností příjemce dle čl. VIII. odst. 1 písm. k), kdy se odvod za toto porušení rozpočtové kázně stanoví ve výši 10 % poskytnuté dotace avšak nejméně částka 1 001,- Kč.
  - e) nedodržení povinností příjemce dle čl. VIII. odst. 1 písm. l), kdy se odvod za toto porušení rozpočtové kázně stanoví ve výši 10 % poskytnuté dotace avšak nejméně částka 1 001,- Kč.
  - f) nedodržení povinností příjemce dle čl. VIII. odst. 1 písm. m), kdy se odvod za toto porušení rozpočtové kázně stanoví ve výši 10 % poskytnuté dotace avšak nejméně částka 1 001,- Kč.
  - g) nedodržení povinností příjemce dle čl. VIII. odst. 1 písm. e) spočívající v nepředložení finančního vypořádání dotace v řádném termínu určeném v článku VII., kterou příjemce splní do 15 dní po řádném termínu, kdy se odvod za toto porušení rozpočtové kázně stanoví ve výši 10 % poskytnuté dotace avšak nejméně částka 1 001,- Kč.
  - h) nedodržení povinností příjemce dle čl. VIII. odst. 1 písm. e) spočívající v předložení neúplného nebo nesprávného závěrečného vyúčtování, kdy se odvod za toto porušení rozpočtové kázně stanoví ve výši 10 % poskytnuté dotace avšak nejméně částka 1 001,- Kč.

3. Odvody za porušení rozpočtové kázně méně závažné se sčítají maximálně do výše celkově poskytnuté dotace.

## **XI. OSTATNÍ UJEDNÁNÍ**

1. Důkazní břemeno při prokazování uznatelných nákladů nese příjemce dotace.

## **XII. ZÁVĚREČNÁ USTANOVENÍ**

1. Smlouva je podepsána ve dvou vyhotoveních, z nichž každá má platnost originálu. Každá ze smluvních stran obdrží po jednom vyhotovení.
2. Smlouva může být měněna nebo doplňována jen formou písemných dodatků opatřených pořadovým číslem, datem a podpisem oprávněných zástupců obou smluvních stran.
3. Tato smlouva nabývá účinnosti okamžikem podpisu druhé smluvní strany, pokud zákon č. 340/2015 Sb., o zvláštních podmínkách účinnosti některých smluv, uveřejňování těchto smluv a o registru smluv (zákon o registru smluv), nestanoví jinak. V takovém případě nabývá smlouva účinnosti uveřejněním v registru smluv, které zajistí poskytovatel.
4. Smluvní strany shodně prohlašují, že si smlouvu před jejím podpisem přečetly, že byla uzavřena po vzájemném projednání podle jejich pravé a svobodné vůle, určitě, vážně a srozumitelně a že se dohodly o celém jejím obsahu, což stvrzují svými podpisy.
5. Nedílnou součástí této smlouvy je příloha: formulář Finančního vypořádání dotace.
6. Doložka platnosti právního úkonu podle § 41 zákona č. 128/2000 Sb., o obcích (obecní zřízení), ve znění pozdějších předpisů:

O poskytnutí účelové dotace rozhodlo Zastupitelstvo města Karviné svým usnesením č. ... ze dne 6.12.2021.

### **Za poskytovatele**

V Karviné .....

.....

Ing. Jan Wolf  
primátor města Karviné

### **Za příjemce**

V Karviné .....

.....

Petr Hort  
předseda FUTSAL Karviná, z.s.

## Příloha

### Příloha č. 2 k usnesení

ČÍSLO JEDNACÍ:  
SPISOVÁ ZNAČKA:  
ČÍSLO SMLOUVY:

## S M L O U V A

**o poskytnutí dotace z rozpočtu statutárního města Karviné uzavřená dle ust. § 10a odst. 5 zákona č. 250/2000 Sb., o rozpočtových pravidlech územních rozpočtů**

### I. SMLUVNÍ STRANY

poskytovatel: **statutární město Karviná**  
zastoupen: Ing. Janem Wolfem, primátorem města  
sídlo: Fryštátská 72/1, 733 24 Karviná-Fryštát  
IČ: 00297534  
DIČ: CZ00297534  
číslo účtu: 27-1721542349/0800  
bankovní spojení: Česká spořitelna a.s., pobočka Karviná-Fryštát

(dále jen „poskytovatel“)

a

příjemce: **Nadační fond regionální fotbalové Akademie Moravskoslezského kraje**  
zapsaný: v nadačním rejstříku u Krajského soudu v Ostravě, sp.zn. N 1238  
zastoupen: členem správní rady Nadačního fondu RFA MSK Karlem Kulou, členem  
správní rady Nadačního fondu RFA MSK Petrem Hortem ...  
sídlo: Nám. Svatopluka Čecha 518/10, 702 00 Ostrava-Přívoz ...  
IČO: 05127246  
DIČ: není plátce DPH  
číslo účtu: 274903784/0300  
bankovní spojení: Československá obchodní banka, a.s.

(dále jen „příjemce“)

### II. ZÁKLADNÍ USTANOVENÍ

1. Tato smlouva je veřejnoprávní smlouvou uzavřenou dle § 10a odst. 5 zákona č. 250/2000 Sb., o rozpočtových pravidlech územních rozpočtů, ve znění pozdějších předpisů (dále jen „zákon č. 250/2000 Sb.“).
2. Dotace je ve smyslu zákona č. 320/2001 Sb., o finanční kontrole ve veřejné správě a o změně některých zákonů (zákon o finanční kontrole), ve znění pozdějších předpisů (dále jen „zákon o finanční kontrole“), veřejnou finanční podporou a vztahuje se na ni ustanovení tohoto zákona.
3. Smluvní strany prohlašují, že právní vztah založený touto smlouvou je založen na základě individuálně posouzené žádosti SMK/142781/2021 ze dne 9.11.2021.



### III. PŘEDMĚT SMLOUVY

Předmětem této smlouvy je závazek poskytovatele poskytnout příjemci podle dále sjednaných podmínek účelovou dotaci a závazek příjemce tuto dotaci přijmout a užít v souladu s jejím účelovým a časovým určením a za podmínek stanovených touto smlouvou.

### IV. DRUH A VÝŠE DOTACE

1. Celková výše účelové dotace činí 400.000 Kč, z toho část ve výši 400.000 Kč je neinvestiční a část ve výši 0 Kč je investiční.
2. Nedodržení čerpání dotace v rozčlenění na investiční a neinvestiční dle bodu 1 tohoto článku nebude považováno za porušení podmínek této smlouvy.

### V. ÚČELOVÉ A ČASOVÉ URČENÍ DOTACE

1. Účelová dotace je určena na uznatelné náklady spojené s realizací projektu Provoz Regionální fotbalové akademie Moravskoslezského kraje (dále jen „projekt“) blíže specifikovaného v žádosti o poskytnutí dotace SMK/142781/2021 ze dne 9.11.2021.
2. Příjemce je oprávněn použít dotaci **pouze** k úhradě následujících uznatelných nákladů prokazatelně souvisejících s realizací projektu:

Var.1

(specifikace nákladů)

Var. 2

dle rozpočtu projektu:

specifikace rozpočtu projektu

přičemž je možno se odchýlit od tohoto rozpočtu tak, že lze navýšit jednotlivý druh uznatelných nákladů (uvedený v rozpočtu projektu) maximálně o 20 % (*procentní podíl lze upravit*) z částky dotace přiznané na tento nákladový druh za podmínky, že bude dodržena celková výše poskytnuté dotace a změny nebudou mít vliv na účelové určení dotace.

3. Příjemce je povinen zrealizovat projekt do 31.7.2022, čímž bude dosaženo účelu poskytnutí dotace dle této smlouvy.
4. Rozhodne-li se příjemce projekt vůbec nerealizovat, je povinen do 15 dnů tuto skutečnost písemně s uvedením důvodů oznámit poskytovateli a ve stejné lhůtě poskytnutou dotaci vrátit na účet poskytovatele uvedený v čl. I. této smlouvy.

### VI. TERMÍN A VÝŠE VYPLACENÍ DOTACE

Poskytovatel poskytne příjemci dotaci jednorázovým převodem ve prospěch účtu příjemce uvedeného v čl. I této smlouvy ve lhůtě do 21 dnů po nabytí účinnosti této smlouvy

### VII.

## FINANČNÍ VYPOŘÁDÁNÍ DOTACE

1. Termín finančního vypořádání dotace je do **30.8.2022**.
2. Za den předložení finančního vypořádání se považuje den jeho předání k přepravě provozovateli poštovních služeb nebo podání na podatelně Magistrátu města Karviné.
3. Finanční vypořádání dotace musí být předloženo na formuláři dle přílohy č. 1 k této smlouvě a musí obsahovat:
  - 3.1. závěrečnou zprávu, která musí obsahovat tabulku čerpání finančních prostředků dotace a popis realizace projektu,
  - 3.2. položkové vyúčtování nákladů projektu se seznamem účetních dokladů vztahujících se k uznatelným nákladům dotace včetně uvedení obsahu jednotlivých účetních dokladů a dokladů prokazujících úhrady těchto nákladů.
4. Číslo účtu, na který se vrací nevyčerpané finanční prostředky, je účet poskytovatele uvedený v článku I. této smlouvy.
5. Nevyčerpané finanční prostředky, jsou-li vyšší než 100 Kč, se vrací poskytovateli na účet nejpozději ke dni, kdy má být předloženo finanční vypořádání dotace.
6. Rozhodným okamžikem vrácení prostředků dotace zpět na účet poskytovatele je den jejich odepsání z účtu příjemce.

### VIII. POVINNOSTI PŘÍJEMCE

1. Příjemce se zavazuje dodržet tyto podmínky:
  - a) použít dotaci výlučně k účelu uvedenému v článku V. této smlouvy.
  - b) vést oddělenou účetní evidenci celého realizovaného projektu a to v členění na náklady financované z prostředků dotace a náklady financované z jiných zdrojů (zvláštní analytickou evidenci např. účelovým znakem, organizačním číslem atd.); tato evidence musí být podložena účetními doklady ve smyslu zákona č. 563/1991 Sb., o účetnictví, ve znění pozdějších předpisů; vedení oddělené účetní evidence v případech dotací poskytovaných zpětně je splněno vyhotovením přehledu účetních dokladů; čestné prohlášení příjemce o vynaložení finančních prostředků v rámci uznatelných nákladů realizovaného projektu není považováno za účetní doklad,
  - c) označit originály všech účetních dokladů vztahujících se k projektu názvem projektu, nebo jiným označením, které projekt jasně identifikuje, u dokladů, k jejichž úhradě byla použita dotace, pak navíc uvést formulaci „Financováno z rozpočtu SMK“, číslo smlouvy a výši použité dotace v Kč,
  - d) na požádání umožnit poskytovateli nahlédnutí do všech účetních dokladů týkajících se projektu,
  - e) předložit poskytovateli finanční vypořádání dotace,
  - f) řádně v souladu s právními předpisy uschovat originály všech účetních dokladů vztahujících se k projektu a na žádost poskytovatele tomuto poskytnout fotokopie originálních účetních dokladů týkajících se dotace včetně dokladů o jejich úhradě a v případě nesrovnalostí na výzvu poskytovatele předložit kopie všech účetních dokladů týkajících se ostatních nákladů projektu,
  - g) je-li příjemce zadavatelem veřejné zakázky nebo splní-li příjemce definici zadavatele veřejné zakázky podle § 4 zákona č. 134/2016 Sb., o zadávání veřejných zakázek, ve znění pozdějších předpisů, je povinen při výběru dodavatele veřejné zakázky zadávané v rámci projektu postupovat v souladu se zákonem č. 134/2016 Sb., o zadávání veřejných zakázek, ve znění pozdějších předpisů,
  - h) po dobu 5 let od ukončení realizace projektu nezczít dlouhodobý majetek včetně drobného dlouhodobého majetku dle účetních předpisů pořízený z prostředků získaných z dotace poskytnutých na základě této smlouvy,
  - i) akceptovat využívání údajů o projektu pro účely administrace v informačních systémech poskytovatele, přičemž souhlasí se zveřejněním svého názvu (popřípadě jména a příjmení), adresy, názvu projektu, účelu a výše poskytnuté dotace,

- j) umožnit poskytovateli v souladu se zákonem o finanční kontrole řádné provedení průběžné a následné kontroly hospodaření s veřejnými prostředky z poskytnuté dotace, včetně provedení kontroly faktické realizace projektu na místě a předložit při kontrole všechny potřebné účetní a jiné doklady,
- k) neprodleně, nejpozději však do 7 kalendářních dnů ode dne kdy došlo k události, informovat poskytovatele o všech změnách souvisejících s čerpáním poskytnuté dotace, s realizací účelu smlouvy či identifikačními údaji příjemce; v případě změny účtu je příjemce povinen rovněž doložit vlastnictví k účtu, a to kopií příslušné smlouvy nebo potvrzením peněžního ústavu, přičemž z důvodu změn identifikačních údajů smluvních stran nebo čísla účtu není nutné uzavírat ke smlouvě dodatek,
- l) neprodleně, nejpozději však do 7 kalendářních dnů ode dne kdy došlo k události, písemně informovat poskytovatele o vlastní přeměně nebo zrušení s likvidací, v případě přeměny i o tom, na který subjekt přejdou práva a povinnosti z této smlouvy,
- m) uvádět na všech svých propagačních materiálech týkajících se podpořeného projektu logo města nebo text "S PODPOROU STATUTÁRNÍHO MĚSTA KARVINÉ", případně jiným způsobem poskytnutí podpory zveřejnit; logo statutárního města Karviné příjemce dotace použije pouze v souvislosti s realizací dotovaného projektu a to pouze podle závazného manuálu zveřejněného na internetových stránkách města Karviné.

## IX. UZNATELNÝ NÁKLAD

Za uznatelný náklad se považuje užití finančních prostředků, které splňuje tyto podmínky:

1. příjemce je prokazatelně použil na úhradu přímých nákladů (nikoliv nepřímých tzv. kalkulovaných či vnitropodnikových) projektu,
2. uznatelný náklad musí vzniknout v období **od 1.1.2022 do 31.7.2022** a současně musí být uhrazený v období **od 1.1.2022 do 31.7.2022**,
3. plní podmínky účelnosti, efektivnosti a hospodárnosti dle zákona o finanční kontrole,
4. byly vynaloženy na účel stanovený v čl. V. odst. 2 této smlouvy,
5. uznatelný náklad neinvestiční dotace musí splňovat podmínky daňově uznatelných nákladů dle §24 a §25 zákona č. 586/1992 Sb., o daních z příjmů s následujícími výjimkami, pokud v účelu stanoveném v čl. V. odst. 2 této smlouvy není uvedeno jinak:
  - 5.1. uznatelný náklad nesmí být také použitý na:
    - 5.1.1.alkohol a cigarety, a to ani ve formě cen, odměn a dárkových balíčků;
    - 5.1.2.úhrady za cateringové služby, rauty a jiné formy společenského občerstvení s výjimkou řádně vyúčtovaného stravného dle zákoníku práce;
    - 5.1.3.doprovodné programy a společenské akce pro účastníky či pořadatele, které přímo nesouvisí s podpořeným projektem;
    - 5.1.4.poskytnutí dotace třetí straně;
    - 5.1.5.právní služby;
    - 5.1.6.tvorbu kapitálového jmění;
    - 5.1.7.DPH, pokud může žadatel uplatnit nárok na odpočet DPH vůči finančnímu úřadu nebo požádat o její vrácení v souladu se zákonem č. 235/2004 Sb., v platném znění;
    - 5.1.8.daně, pokuty, odvody a sankce příjemce;
    - 5.1.9.pořízení nebo technické zhodnocení dlouhodobého hmotného a nehmotného majetku (dlouhodobým hmotným majetkem se rozumí majetek, jehož doba použitelnosti je delší než jeden rok a vstupní cena vyšší než 40.000,- Kč; dlouhodobým nehmotným majetkem se rozumí majetek, jehož doba použitelnosti je delší než jeden rok a vstupní cena vyšší než 60.000,- Kč) – nevztahuje se na investiční projekty;
    - 5.1.10. ostatní sociální výdaje na zaměstnance, ke kterým nejsou zaměstnavatelé povinni dle zvláštních právních předpisů (příspěvky na penzijní připojištění, životní pojištění, dary k životním jubileím, příspěvky na rekreaci apod.);
    - 5.1.11. mimořádné odměny vyplácené k dohodám o provedení práce a k dohodám o pracovní činnosti;
    - 5.1.12. splátky půjček, leasingové splátky, úhrada dluhů;

- 5.1.13. smluvní pokuty, úroky z prodlení, ostatní pokuty a penále, odpisy nedobytných pohledávek, úroky, kursové ztráty, manka a škody);
  - 5.1.14. odpisy majetku;
  - 5.1.15. odměny členů správních rad, dozorčích rad a jiných orgánů právnických osob;
  - 5.1.16. zahraniční pracovní cesty (pokud to nevyžaduje charakter projektu);
  - 5.1.17. činnost politických stran a hnutí;
6. Uznatelným nákladem investiční dotace jsou náklady na pořízení dlouhodobého majetku uvedeného v účelu poskytnuté dotace.
7. Příjemce je oprávněn vyúčtovat uznatelné náklady paušální částkou do výše:  
x Kč.
- var. 1
8. Platby uznatelných nákladů jsou uskutečněny pouze prostřednictvím bankovního účtu příjemce dotace,
9. Jednotlivá úhrada nákladu musí být v minimální výši 1 000,- Kč,
- var. 2
8. Platby jednotlivé úhrady uznatelných nákladů převyšující 500,- Kč jsou uskutečňované pouze prostřednictvím bankovního účtu příjemce dotace.

## **X. PORUŠENÍ ROZPOČTOVÉ KÁZNĚ**

1. Neoprávněné použití nebo zadržení peněžních prostředků poskytnutých jako dotace z rozpočtu poskytovatele dle této smlouvy je porušením rozpočtové kázně podle § 22 zákona č. 250/2000 Sb. V případě porušení rozpočtové kázně bude postupováno dle zákona č. 250/2000 Sb.
2. Za porušení méně závažné ve smyslu ust. § 10a odst. 6 zákona č. 250/2000 Sb. se považuje:
  - a) nedodržení povinností příjemce dle čl. VIII. odst. 1 písm. b), kdy se odvod za toto porušení rozpočtové kázně stanoví ve výši 10 % poskytnuté dotace avšak nejméně částka 1 001,- Kč.
  - b) nedodržení povinností příjemce dle čl. VIII. odst. 1 písm. c), kdy se odvod za toto porušení rozpočtové kázně stanoví ve výši 10 % poskytnuté dotace avšak nejméně částka 1 001,- Kč.
  - c) nedodržení povinností příjemce dle čl. VIII. odst. 1 písm. g), kdy se odvod za toto porušení rozpočtové kázně stanoví ve výši 10 % poskytnuté dotace avšak nejméně částka 1 001,- Kč.
  - d) nedodržení povinností příjemce dle čl. VIII. odst. 1 písm. k), kdy se odvod za toto porušení rozpočtové kázně stanoví ve výši 10 % poskytnuté dotace avšak nejméně částka 1 001,- Kč.
  - e) nedodržení povinností příjemce dle čl. VIII. odst. 1 písm. l), kdy se odvod za toto porušení rozpočtové kázně stanoví ve výši 10 % poskytnuté dotace avšak nejméně částka 1 001,- Kč.
  - f) nedodržení povinností příjemce dle čl. VIII. odst. 1 písm. m), kdy se odvod za toto porušení rozpočtové kázně stanoví ve výši 10 % poskytnuté dotace avšak nejméně částka 1 001,- Kč.
  - g) nedodržení povinností příjemce dle čl. VIII. odst. 1 písm. e) spočívající v nepředložení finančního vypořádání dotace v řádném termínu určeném v článku VII., kterou příjemce splní do 15 dní po řádném termínu, kdy se odvod za toto porušení rozpočtové kázně stanoví ve výši 10 % poskytnuté dotace avšak nejméně částka 1 001,- Kč.
  - h) nedodržení povinností příjemce dle čl. VIII. odst. 1 písm. e) spočívající v předložení neúplného nebo nesprávného závěrečného vyúčtování, kdy se odvod za toto porušení rozpočtové kázně stanoví ve výši 10 % poskytnuté dotace avšak nejméně částka 1 001,- Kč.

3. Odvody za porušení rozpočtové kázně méně závažné se sčítají maximálně do výše celkově poskytnuté dotace.

## **XI. OSTATNÍ UJEDNÁNÍ**

1. Důkazní břemeno při prokazování uznatelných nákladů nese příjemce dotace.

## **XII. ZÁVĚREČNÁ USTANOVENÍ**

1. Smlouva je podepsána ve dvou vyhotoveních, z nichž každá má platnost originálu. Každá ze smluvních stran obdrží po jednom vyhotovení.
2. Smlouva může být měněna nebo doplňována jen formou písemných dodatků opatřených pořadovým číslem, datem a podpisem oprávněných zástupců obou smluvních stran.
3. Tato smlouva nabývá účinnosti okamžikem podpisu druhé smluvní strany, pokud zákon č. 340/2015 Sb., o zvláštních podmínkách účinnosti některých smluv, uveřejňování těchto smluv a o registru smluv (zákon o registru smluv), nestanoví jinak. V takovém případě nabývá smlouva účinnosti uveřejněním v registru smluv, které zajistí poskytovatel.
4. Smluvní strany shodně prohlašují, že si smlouvu před jejím podpisem přečetly, že byla uzavřena po vzájemném projednání podle jejich pravé a svobodné vůle, určitě, vážně a srozumitelně a že se dohodly o celém jejím obsahu, což stvrzují svými podpisy.
5. Nedílnou součástí této smlouvy je příloha: formulář Finančního vypořádání dotace.
6. Doložka platnosti právního úkonu podle § 41 zákona č. 128/2000 Sb., o obcích (obecní zřízení), ve znění pozdějších předpisů:

O poskytnutí účelové dotace rozhodlo Zastupitelstvo města Karviné svým usnesením č. ... ze dne 6.12.2021.

### **Za poskytovatele**

V Karviné .....

.....  
Ing. Jan Wolf  
primátor města Karviné

### **Za příjemce**

V Karviné .....

.....  
Karel Kula  
člen Správní rady Nadačního fondu RFA MSK

.....  
Petr Hort  
člen Správní rady Nadačního fondu RFA MSK

**S M L O U V A**  
**o poskytnutí dotace z rozpočtu města**  
vedená pod č. SML/XXX/XXX

**I.**  
**SMLUVNÍ STRANY**

**Poskytovatel:** statutární město Karviná  
**Zastoupen:** primátorem města panem Ing. Janem Wolfem  
k podpisu oprávněna na základě pověření ze dne 4. 1. 2021:  
Ing. Martina Šrámková, MPA, vedoucí Odboru školství a rozvoje  
**Sídlo:** Fryštátská 72/1, 733 24 Karviná-Fryštát  
**IČ:** 00297534  
**DIČ:** CZ00297534  
**Číslo účtu:** [REDACTED]  
(dále jen „poskytovatel“)

**a**

**Příjemce:** Slezská univerzita v Opavě  
**Zastoupen:** doc. Ing. Pavlem Tulejou, Ph.D., rektorem Slezské univerzity v Opavě  
**Sídlo:** Na Rybníčku 626/1, 746 01 Opava  
**IČ:** 47813059  
**DIČ:** CZ47813059  
**Číslo účtu:** [REDACTED]  
(dále jen „příjemce“)

**II.**  
**ZÁKLADNÍ USTANOVENÍ**

1. Tato smlouva je veřejnoprávní smlouvou uzavřenou dle § 10a odst. 5 zákona č. 250/2000 Sb., o rozpočtových pravidlech územních rozpočtů, ve znění pozdějších předpisů (dále jen „zákon č. 250/2000 Sb.“).
2. Dotace je ve smyslu zákona č. 320/2001 Sb., o finanční kontrole ve veřejné správě a o změně některých zákonů (zákon o finanční kontrole), ve znění pozdějších předpisů (dále jen „zákon o finanční kontrole“), veřejnou finanční podporou a vztahují se na ni ustanovení tohoto zákona.
3. Smluvní strany prohlašují, že právní vztah založený touto smlouvou je založen na základě individuálně posouzené žádosti příjemce.
4. Neoprávněné použití nebo zadržování peněžních prostředků poskytnutých jako dotace z rozpočtu poskytovatele je porušením rozpočtové kázně podle § 22 zákona č. 250/2000 Sb. V případě porušení rozpočtové kázně bude postupováno dle zákona č. 250/2000 Sb.

**III.**



## PŘEDMĚT SMLOUVY

Předmětem této smlouvy je závazek poskytovatele poskytnout příjemci podle dále sjednaných podmínek neinvestiční účelově určenou dotaci a závazek příjemce tuto dotaci přijmout a užít v souladu s jejím účelovým určením a za podmínek stanovených touto smlouvou.

### IV. ÚČELOVÉ URČENÍ A VÝŠE DOTACE

1. Poskytovatel podle této smlouvy poskytne ze svého rozpočtu příjemci **účelovou neinvestiční dotaci** ve výši **200.000,- Kč** (slovy: dvě stě tisíc korun českých) určenou k úhradě uznatelných nákladů projektu spočívajícího ve zpracování **3D vizualizací prvotní architektonické vize projektu EDEN Silesia** (dále jen „projekt“).
2. Uznatelným nákladem projektu je náklad, který splňuje všechny níže uvedené podmínky:
  - a) jedná se o druh nákladu uvedený v položkovém rozpočtu, který je přílohou č. 1 této smlouvy,
  - b) vznikl a byl příjemcem uhrazen v období realizace projektu, tj. v období od 24.11.2021 do 30.6.2022,
  - c) byl vynaložen v souladu s účelovým určením dle odst. 1 tohoto článku smlouvy,
  - d) vyhovuje zásadám účelnosti, efektivnosti a hospodárnosti podle zákona o finanční kontrole.
3. Z poskytnuté dotace příjemce nesmí hradit tyto náklady:

\* alkohol a cigarety, a to ani ve formě cen, odměn a dárkových balíčků;

\* úhrady za cateringové služby, rauty a jiné formy společenského občerstvení pro vybraný okruh osob s výjimkou řádně vyúčtovaného stravného dle zákona č. 262/2006 Sb., zákoník práce, v platném znění;

\* doprovodné programy a společenské akce pro účastníky či pořadatele, které přímo nesouvisí s podpořeným projektem;

\* poskytnutí dotace třetí straně;

\* na právní služby;

\* tvorbu kapitálového jmění;

\* DPH, pokud může příjemce uplatnit nárok na odpočet DPH vůči finančnímu úřadu nebo požádat o její vrácení v souladu se zákonem č. 235/2004 Sb., o dani z přidané hodnoty, platném znění;

\* daně, pokuty, odvody a sankce příjemce;

\* pořízení nebo technické zhodnocení dlouhodobého hmotného a nehmotného majetku (dlouhodobým hmotným majetkem se rozumí majetek, jehož doba použitelnosti je delší než jeden rok a vstupní cena vyšší než 40.000,- Kč; dlouhodobým nehmotným majetkem se rozumí majetek, jehož doba použitelnosti je delší než jeden rok a vstupní cena vyšší než 60.000,- Kč)

- nevztahuje se na investiční projekty;

\* ostatní sociální výdaje na zaměstnance, ke kterým nejsou zaměstnavatelé povinni dle zvláštních právních předpisů (příspěvky na penzijní připojištění, životní pojištění, dary k životním jubileím, příspěvky na rekreaci apod.);

\* mimořádné odměny vyplácené k dohodám o provedení práce a k dohodám o pracovní činnosti;

\* splátky půjček, leasingové splátky, úhrada dluhů;

\* smluvní pokuty, úroky z prodlení, ostatní pokuty a penále, odpisy nedobytných pohledávek, úroky, kursové ztráty, manka a škody);

\* odpisy majetku;

\* odměny členů správních rad, dozorčích rad a jiných orgánů právnických osob;

\* zahraniční pracovní cesty (pokud to nevyžaduje charakter projektu);

\* další výdaje, jež zákon č. 586/1992 Sb., o daních z příjmů, v platném znění, neuznává jako výdaje k zajištění a udržení zdanitelných příjmů, pokud příjemce je poplatníkem daně z příjmů.

\* činnost politických stran a hnutí;

\* nespecifikované (nezpůsobilé) výdaje tj. výdaje, které nelze účetně doložit.

4. Účelem poskytnutí dotace je podpora realizace projektu příjemcem za podmínek stanovených v této smlouvě.

## **V. ZÁVAZKY SMLUVNÍCH STRAN**

1. Poskytovatel převede dotaci dle této smlouvy na účet příjemce uvedený v čl. I. této smlouvy do 14 kalendářních dnů ode dne nabytí účinnosti této smlouvy.

2. Příjemce se zavazuje při použití dotace splnit tyto podmínky:

- a) řídit se při použití poskytnuté dotace touto smlouvou a právními předpisy,
- b) použít poskytnutou dotaci v souladu s jejím účelovým určením dle článku IV. této smlouvy;
- c) dodržet rozpočet projektu, který je přílohou č. 1. této smlouvy. Přesouvat finanční prostředky mezi jednotlivými položkami lze provádět bez souhlasu poskytovatele jen při zachování celkové částky poskytnuté dotace a zároveň pouze maximálně do 10% změn v rámci jednotlivých položek,
- d) vrátit nevyčerpané finanční prostředky poskytnuté dotace na účet poskytovatele uvedený v čl. I. této smlouvy, a to do 15 kalendářních dnů ode dne předložení závěrečného vyúčtování, nejpozději však do 15 kalendářních dnů od termínu stanoveného pro předložení závěrečného vyúčtování. Nepoužité finanční prostředky do výše 100,-- Kč (slovy: sto korun českých) včetně, se nevrací. Rozhodným okamžikem vrácení finančních prostředků dotace zpět na účet poskytovatele je den jejich odepsání z účtu příjemce;

- e) v případě, že realizaci projektu nezahájí nebo ji přeruší z důvodu, že projekty nebude dále uskutečňovat, do 7 kalendářních dnů ohlásit tuto skutečnost poskytovateli písemně nebo ústně do písemného protokolu a následně vrátit dotaci zpět na účet poskytovatele v plné poskytnuté výši do 7 kalendářních dnů ode dne ohlášení, nejpozději však do 7 kalendářních dnů ode dne, kdy byl toto ohlášení povinen učinit. Rozhodným okamžikem vrácení finančních prostředků dotace zpět na účet poskytovatele je den jejich odepsání z účtu příjemce;
- f) nepřevést poskytnutou dotaci na jiný právní subjekt.

3. Příjemce se zavazuje dodržet tyto podmínky související s účelem, na něž byla dotace poskytnuta:

- a) řídit se při vyúčtování poskytnuté dotace touto smlouvou a právními předpisy,
- b) v účetní evidenci příjemce dotaci zaúčtovat jako **účelovou neinvestiční dotaci** přijatou od obce. Příjem dotace je příjemce povinen oddělit v účetní evidenci např. zvláštní analytickou evidencí popř. účelovým znakem a dále takto vést také náklady (výdaje) financované z prostředků dotace a zvláště od nákladů financovaných z jiných zdrojů,
- c) účetní evidence musí být podložena účetními doklady ve smyslu zákona č. 563/1991 Sb., o účetnictví, ve znění pozdějších předpisů,  
Čestné prohlášení příjemce o vynaložení finančních prostředků v rámci uznatelných nákladů realizovaného projektu není považováno za účetní doklad,
- d) na požádání umožnit poskytovateli nahlédnutí do všech účetních dokladů hrazených z prostředků dotace,
- e) předložit poskytovateli **nejpozději do 30.08.2022** na předepsaných formulářích závěrečné vyúčtování, jež je finančním vypořádáním ve smyslu § 10a odst. 1 písm. d) zákona č. 250/2000 Sb., včetně
  - závěrečné zprávy, která musí obsahovat položkové vyúčtování nákladů v souladu s typem dotace (investiční nebo neinvestiční dotace), seznam účetních dokladů vztahujících se k uznatelným nákladům projektu včetně uvedení obsahu jednotlivých účetních dokladů a vyplněnou tabulku čerpání finančních prostředků (dotace), která je nedílnou součástí této smlouvy (Příloha č. 2),
  - kopií účetních dokladů týkajících se dotace včetně dokladů o jejich úhradě (v případě nesrovnalostí může být příjemce vyzván k předložení kopií účetních dokladů týkajících se ostatních uznatelných nákladů projektů),
  - čestného prohlášení osoby oprávněné jednat za příjemce o úplnosti, správnosti a pravdivosti závěrečného vyúčtování.

Závěrečné vyúčtování se považuje za předložené poskytovateli dnem jeho předání k přepravě provozovateli poštovních služeb, podáním na podatelně Magistrátu města Karviné nebo odesláním vyúčtování v elektronické podobě prostřednictvím datové schránky.

- f) řádně v souladu s právními předpisy uschovat originály všech účetních dokladů vztahujících se k projektu,
- g) umožnit poskytovateli v souladu se zákonem o finanční kontrole řádné provedení průběžné a následné kontroly hospodaření s veřejnými prostředky z poskytnuté dotace, jejich použití dle účelového určení stanoveného touto smlouvou, provedení kontroly faktické realizace činnosti na místě a předložit při kontrole všechny potřebné účetní a jiné doklady. **Kontrola** na místě bude dle pokynu poskytovatele provedena v sídle příjemce, v místě realizace nebo v sídle poskytovatele,
- h) neprodleně, nejpozději však do 7 kalendářních dnů, informovat poskytovatele písemně o všech změnách souvisejících s čerpáním poskytnuté dotace, s realizací účelu smlouvy či identifikačními údaji příjemce. V případě změny názvu příjemce, statutárního orgánu, sídla či bankovního účtu kterékoli ze smluvních stran se neuzavírá

dodatek ke smlouvě. V těchto případech postačí písemné oznámení o změně, které v případě změny bankovního účtu příjemce musí být doloženo kopií smlouvy o zřízení účtu nebo potvrzením peněžního ústavu,

- i) neprodleně, nejpozději však do 7 kalendářních dnů, písemně informovat poskytovatele o vlastní přeměně nebo zrušení s likvidací, v případě přeměny i o tom, na který subjekt přejdou práva a povinnosti z této smlouvy,
- j) dbát při realizaci dotovaných aktivit obecné mravnosti a dobrého jména poskytovatele (realizací dotovaných aktivit nesmí dojít k porušování právních předpisů a nesmí být narušen veřejný pořádek),
- k) viditelně označit všechny písemnosti, pozvánky a propagační materiály logem statutárního města Karviné a textací „Tato aktivita je realizována za finanční podpory statutárního města Karviné“,
- l) dosáhnout stanoveného účelu (zrealizovat projekt) nejpozději do 30.6.2022.

4. Porušení podmínek uvedených v odst. 3 písm. b), d), e), f) a h) je považováno za porušení méně závažné ve smyslu ust. § 10a odst. 6 zákona č. 250/2000 Sb.

Odvod za tato porušení rozpočtové kázně se stanoví následujícím procentem.

- a) Předložení vyúčtování podle odst. 3 písm. e) po stanovené lhůtě:
  - do 7 kalendářních dnů 5 % poskytnuté dotace,
  - od 8 do 30 kalendářních dnů 10 % poskytnuté dotace,
  - od 31 do 50 kalendářních dnů 20 % poskytnuté dotace,
- b) Porušení podmínky stanovené v odst. 3 písm. b), d) a f) 5 % poskytnuté dotace,
- c) Porušení podmínky stanovené v odst. 3 písm. h) 2 % poskytnuté dotace.

5. Kontaktní osobou ve věci dotace na straně příjemce je [redacted] kontaktní osobou ve věci dotace na straně poskytovatele je [redacted] zaměstnanec Odboru školství a rozvoje Magistrátu města Karviné, t [redacted]

## VI.

### Závěrečná ustanovení

1. Smlouva je podepsána ve dvou vyhotoveních, z nichž každá má platnost originálu. Každá ze smluvních stran obdrží po jednom vyhotovení.
2. Tato smlouva je uzavřena dnem podpisu oprávněnými zástupci smluvních stran, přičemž rozhodující je datum podpisu pozdějšího.
3. Není-li v této smlouvě uvedeno jinak, může být smlouva měněna nebo doplňována jen formou písemných dodatků opatřených pořadovým číslem, datem a podpisem oprávněných zástupců obou smluvních stran.
4. Poskytovatel je povinným subjektem dle zákona č. 340/2015 Sb., o registru smluv, v platném znění (dále jen „zákon o registru smluv“). Smluvní strany se dohodly, že povinnosti dle tohoto zákona v souvislosti s uveřejněním smlouvy zajistí poskytovatel.
5. Smluvní strany souhlasí s uveřejněním smlouvy v registru smluv dle zákona o registru smluv. Smluvní strany souhlasí s tím, že v registru smluv bude zveřejněn celý rozsah smlouvy, a to na dobu neurčitou.

6. Smlouva nabývá účinnosti dnem zveřejnění smlouvy v registru smluv dle zákona o registru smluv.
7. Doložka platnosti právního úkonu podle § 41 zákona č. 128/2000 Sb., o obcích (obecní zřízení), ve znění pozdějších předpisů: O poskytnutí dotace a uzavření této smlouvy rozhodlo Zastupitelstva města Karviné svým usnesením č. XXX ze dne XXX
8. Nedílnou součástí této smlouvy jsou následující přílohy:

Příloha č. 1 – Rozpočet projektu

Příloha č. 2 – Položkové vyúčtování projektu

**Za poskytovatele**

V Karviné dne.....

.....  
Ing. Martina Šrámková, MPA  
vedoucí Odboru školství a rozvoje  
Magistrátu města Karviné

**Za příjemce**

V ..... dne .....

.....  
doc. Ing. Pavel Tuleja, Ph.D.  
rektor Slezské univerzity v Opavě



**Příloha č. 1 – Rozpočet projektu**

VÝDAJE související s projektem	<b>Celkový rozpočet v Kč</b>	<b>Požadovaná výše dotace z rozpočtu města v Kč</b>
Zpracování 3D vizualizací návrhu podoby „Vzdělávacího a výzkumného parku EDEN SILESIA“ dle masterplanu navrženém architektonickým studiem FIALA architects, s.r.o.	242 000,00 Kč	200 000,00 Kč
<b>CELKEM</b>	242 000,00 Kč	200 000,00 Kč

## Příloha č. 2 – Položkové vyúčtování projektu

<b>POLOŽKOVÉ VYÚČTOVÁNÍ PROJEKTU / AKCE</b>					
---	--	--	--	--	--

VÝDAJE související s projektem	číslo účetního dokladu (fa, inter. dokladu, aj.)	datum úhrady výdaje	položce dle zaúčtování	Skutečné výdaje na projekt/činnost v Kč	Čerpání z poskytnuté dotace v Kč
<b> Vyplní příjemce dle smlouvy o poskytnutí dotace (účel poskytnuté dotace)</b>					
			<i>např. 5169 (neinvest.)</i>		
			<i>např. 6122 (invest.)</i>		
<b>CELKEM</b>					
<b>Vratka provedena na účet poskytovatele</b> (v případě nevyčerpání dotace nebo nerealizování projektu/činnosti) ve výši				Kč	
<b>Vratka provedena dne</b>					
<b>Za úplnost a pravdivost závěrečného vyúčtování:</b>					
Podpis a razítko (statutárního zástupce příjemce dotace) _____					
Datum _____					

**DODATEK č. 1**

**ke smlouvě o poskytnutí dotace z rozpočtu Moravskoslezského kraje  
ev. číslo 02378/2020/KPP**

**I.**

**Smluvní strany**

**1. Moravskoslezský kraj**

se sídlem: 28. října 117, 702 18 Ostrava  
zastoupen:

IČO: 70890692  
DIČ: CZ70890692  
bankovní spojení: UniCredit Bank Czech Republic and Slovakia, a. s.  
číslo účtu: 2106597481/2700

(dále jen „poskytovatel“)

**2. Statutární město Karviná**

se sídlem: Fryštátská 72, 733 01 Karviná  
zastoupena: Ing. Janem Wolfem, primátorem  
IČO: 00297534  
bankovní spojení: Česká národní banka  
číslo účtu: 94-1020791/0710

(dále jen „příjemce“)

**II.**

**Základní ustanovení**

1. Smluvní strany uzavřely dne 21. 7. 2020 smlouvu o poskytnutí dotace z rozpočtu Moravskoslezského kraje, ev. č. 02378/2020/KPP (dále jen „smlouva“), jejímž předmětem je závazek poskytovatele poskytnout příjemci investiční dotaci, účelově určenou k úhradě uznatelných nákladů projektu Rekonstrukce 3 historických domů na náměstí v Karviné (dále jen „projekt“) vymezených v čl. VI smlouvy.
2. Při realizaci stavby v rámci projektu vznikla potřeba víceprací, což povede k posunu termínu jejího ukončení. Příjemce proto požádal o prodloužení doby realizace projektu.

### **III. Změna smlouvy**

1. V čl. V odst. 3 písm. c) smlouvy se text „do 31. 12. 2021“ nahrazuje textem „do 31. 12. 2022“.
2. V čl. V odst. 3 písm. h) smlouvy se text „nejpozději do 17. 1. 2022“ nahrazuje textem „nejpozději do 16. 1. 2023“.
3. Čl. VI odst. 1 písm. a) smlouvy se nahrazuje takto:  
„vznikl a byl příjemcem uhrazen v období realizace projektu, tj. v období od 1. 1. 2020 do 31. 12. 2022“.
4. V čl. VII odst. 2 smlouvy se text „31. 12. 2021“ nahrazuje textem „31. 12. 2022“.

### **IV. Závěrečná ustanovení**

1. Ustanovení smlouvy tímto dodatkem neupravená zůstávají v platnosti beze změny.
2. Tento dodatek je vyhotoven ve třech stejnopisech s platností originálu, z nichž dva obdrží poskytovatel a jeden příjemce.
3. Tento dodatek nabývá platnosti dnem, kdy vyjádření souhlasu s obsahem návrhu dodatku dojde druhé smluvní straně, a účinnosti dnem jeho uveřejnění v registru smluv dle zákona č. 340/2015 Sb., o zvláštních podmínkách účinnosti některých smluv, uveřejňování těchto smluv a o registru smluv (zákon o registru smluv), ve znění pozdějších předpisů. Uveřejnění dodatku v registru smluv provede poskytovatel.
4. Osobní údaje obsažené v tomto dodatku budou poskytovatelem zpracovávány pouze pro účely plnění práv a povinností vyplývajících ze smlouvy; k jiným účelům nebudou tyto osobní údaje poskytovatelem použity. Poskytovatel při zpracovávání osobních údajů dodržuje platné právní předpisy. Podrobné informace o ochraně osobních údajů jsou dostupné na oficiálních webových stránkách Moravskoslezského kraje [www.msk.cz](http://www.msk.cz).
5. Smluvní strany shodně prohlašují, že si tento dodatek před jeho podpisem přečetly, že byl uzavřen po vzájemném projednání podle jejich pravé a svobodné vůle, určitě, vážně a srozumitelně a že se dohodly o celém jeho obsahu, což stvrzují svými podpisy.
6. Doložka platnosti právního jednání dle § 23 zákona č. 129/2000 Sb., o krajích (krajské zřízení), ve znění pozdějších předpisů:

O uzavření tohoto dodatku rozhodlo zastupitelstvo kraje svým usnesením č. 5/394 ze dne 16. 9. 2021.

7. Doložka platnosti právního jednání dle § 41 zákona č. 128/2000 Sb., o obcích (obecní zřízení), ve znění pozdějších předpisů:

O uzavření tohoto dodatku *rozhodla rada/rozhodlo zastupitelstvo* města svým usnesením č. ... ze dne ....

V Ostravě dne .....

V Karviné dne .....

---

za poskytovatele

---

za příjemce  
Ing. Jan Wolf, primátor

# Příloha č. 1. k usnesení ZM Karviné č.565

## Příloha

Příloha č. 1 k usnesení

### Termíny konání schůzí RM a zasedání ZM na rok 2022

	Rada města Karviné			Zastupitelstvo města Karviné	
	termíny konání RM středa 13:00 hod.	MATES pátek		termíny konání ZM pondělí 17:00 hod.	MATES pátek
72. RM	12.01.2022	čtvrtek 30.12.2021	24. ZM	31.01.2022	14.01.2022
73. RM	26.01.2022	14.01.2022			
74. RM	09.02.2022	28.01.2022			
75. RM	23.02.2022 (pro ZM)	11.02.2022	25. ZM	21.03.2022	04.03.2022
76. RM	16.03.2022	04.03.2022			
77. RM	30.03.2022	18.03.2022			
78. RM	13.04.2022 (pro ZM)	01.04.2022	26. ZM	02.05.2022	čtvrtek 14.04.2022
79. RM	27.04.2022	čtvrtek 14.04.2022			
80. RM	11.05.2022	29.04.2022			
81. RM	25.05.2022 (pro ZM)	13.05.2022	27. ZM	13.06.2022	27.05.2022
82. RM	08.06.2022	27.05.2022			
83. RM	22.06.2022	10.06.2022			
84. RM	20.07.2022	08.07.2022			
85. RM	24.08.2022 (pro ZM)	12.08.2022	28. ZM	12.09.2022	26.08.2022
86. RM	07.09.2022	26.08.2022			
87. RM	21.09.2022	09.09.2022			
88. RM	05.10.2022	23.09.2022			
89. RM	19.10.2022	07.10.2022			



Název účetní jednotky: statutární město Karviná  
 Sídlo: Fryštátská 72/1  
 733 24 Karviná  
 Právní forma: veřejnoprávní korporace  
 Předmět činnosti: působnost dle zákona č. 128/2000 Sb.  
 IČO: 00297534

Kontaktní osoba:

Číslo položky	Název položky	Syntetický účet	OBDOBÍ			
			BĚŽNÉ			MINULÉ
			BRUTTO	KOREKCE	NETTO	
AKTIVA CELKEM			7 730 582 176,63	1 462 877 518,67	6 267 704 657,96	6 104 339 934,33
A.	Stálá aktiva		6 277 042 035,82	1 367 847 243,23	4 909 194 792,59	4 803 630 980,21
I.	Dlouhodobý nehmotný majetek		51 086 781,00	42 682 890,50	8 403 890,50	10 760 234,50
1.	Nehmotné výsledky výzkumu a vývoje	012				
2.	Software	013	33 804 981,76	26 745 502,26	7 059 479,50	9 360 788,50
3.	Ocenitelná práva	014	69 696,00	69 696,00		
4.	Povolenky na emise a preferenční limity	015				
5.	Drobný dlouhodobý nehmotný majetek	018	7 230 633,44	7 230 633,44		
6.	Ostatní dlouhodobý nehmotný majetek	019	9 981 469,80	8 637 058,80	1 344 411,00	1 399 446,00
7.	Nedokončený dlouhodobý nehmotný majetek	041				
8.	Poskytnuté zálohy na dlouhodobý nehmotný majetek	051				
9.	Dlouhodobý nehmotný majetek určený k prodeji	035				

Číslo položky	Název položky	Syntetický účet	OBDOBÍ			
			BĚŽNÉ			MINULÉ
			BRUTTO	KOREKCE	NETTO	
II.	Dlouhodobý hmotný majetek		5 598 229 393,71	1 324 891 577,66	4 273 337 816,05	4 164 981 612,67
1.	Pozemky	031	292 052 827,84		292 052 827,84	291 670 334,57
2.	Kulturní předměty	032	23 626 996,70		23 626 996,70	23 626 996,70
3.	Stavby	021	4 875 514 778,57	1 082 079 384,71	3 793 435 393,86	3 670 900 641,64
4.	Samostatné hmotné movité věci a soubory hm.m.věcí	022	162 900 293,86	101 171 878,32	61 728 415,54	68 473 415,06
5.	Pěstitelské celky trvalých porostů	025				
6.	Drobný dlouhodobý hmotný majetek	028	141 590 138,63	141 590 138,63		
7.	Ostatní dlouhodobý hmotný majetek	029	649 592,50	50 176,00	599 416,50	609 919,50
8.	Nedokončený dlouhodobý hmotný majetek	042	99 760 368,62		99 760 368,62	107 511 255,20
9.	Poskytnuté zálohy na dlouhodobý hmotný majetek	052	95 596,99		95 596,99	150 250,00
10.	Dlouhodobý hmotný majetek určený k prodeji	036	2 038 800,00		2 038 800,00	2 038 800,00
III.	Dlouhodobý finanční majetek		299 275 041,70		299 275 041,70	299 275 041,70
1.	Majetkové účasti v osobách s rozhodujícím vlivem	061	298 128 341,70		298 128 341,70	298 128 341,70
2.	Majetkové účasti v osobách s podstatným vlivem	062				
3.	Dluhové cenné papíry držené do splatnosti	063				
4.	Dlouhodobé půjčky	067				
5.	Termínované vklady dlouhodobé	068				
6.	Ostatní dlouhodobý finanční majetek	069	1 146 700,00		1 146 700,00	1 146 700,00
7.	Požizovaný dlouhodobý finanční majetek	043				
8.	Poskytnuté zálohy na dlouhodobý finanční majetek	053				
IV.	Dlouhodobé pohledávky		328 450 819,41	272 775,07	328 178 044,34	328 614 091,34
1.	Poskytnuté návratné finanční výpomoci dlouhodobé	462				
2.	Dlouhodobé pohledávky z postoupených úvěrů	464				
3.	Dlouhodobé poskytnuté zálohy	465	4 246 712,34		4 246 712,34	5 862 427,34
4.	Dlouhodobé pohledávky z ručení	466				
5.	Ostatní dlouhodobé pohledávky	469	10 272 775,07	272 775,07	10 000 000,00	10 000 000,00
6.	Dlouhodobé poskytnuté zálohy na transfery	471	313 931 332,00		313 931 332,00	312 751 664,00

Číslo položky	Název položky	Syntetický účet	OBDOBÍ			
			BĚŽNÉ		MINULÉ	
			BRUTTO	KOREKCE		NETTO
B.	Oběžná aktiva		1 453 540 140,81	95 030 275,44	1 358 509 865,37	1 300 708 954,12
I.	Zásoby		4 596 762,99		4 596 762,99	4 591 688,33
1.	Pořízení materiálu	111				
2.	Materiál na skladě	112	2 304 536,88		2 304 536,88	2 299 462,22
3.	Materiál na cestě	119				
4.	Nedokončená výroba	121				
5.	Polotovary vlastní výroby	122				
6.	Výrobky	123				
7.	Pořízení zboží	131				
8.	Zboží na skladě	132	1 302 853,00		1 302 853,00	1 302 853,00
9.	Zboží na cestě	138				
10.	Ostatní zásoby	139	989 373,11		989 373,11	989 373,11
II.	Krátkodobé pohledávky		247 466 053,45	95 030 275,44	152 435 778,01	199 488 180,55
1.	Odběratelé	311	17 832 863,76	16 260 626,71	1 572 237,05	44 084 416,24
2.	Směnky k inkasu	312				
3.	Pohledávky za eskontované cenné papíry	313				
4.	Krátkodobé poskytnuté zálohy	314	12 051 896,13		12 051 896,13	6 552 193,24
5.	Jiné pohledávky z hlavní činnosti	315	95 847 753,43	78 588 272,83	17 259 480,60	18 250 302,46
6.	Poskytnuté návratné finanční výpomoci krátkodobé	316	385 000,00		385 000,00	1 280 000,00
7.	Krátkodobé pohledávky z postoupených úvěrů	317				
8.	Pohledávky z přerozdělovaných daní	319				
9.	Pohledávky za zaměstnanci	335	29 300,00		29 300,00	
10.	Sociální zabezpečení	336				
11.	Zdravotní pojištění	337				
12.	Důchodové spoření	338				
13.	Daň z příjmů	341				
14.	Ostatní daně, poplatky a jiná obdob.peněž.plnění	342				
15.	Daň z přidané hodnoty	343				
16.	Pohledávky za osobami mimo vybrané vlád.instituce	344	1 172 782,35		1 172 782,35	7 753 096,35
17.	Pohledávky za vybranými ústředn.vlád. institucemi	346	13 653 846,00		13 653 846,00	

Číslo položky	Název položky	Syntetický účet	OBDOBÍ			
			BĚŽNÉ		MINULÉ	
			BRUTTO	KOREKCE		NETTO
18.	Pohledávky za vybranými místními vlád.institucemi	348				18 000,00
23.	Krátkodobé pohledávky z ručení	361				
24.	Pevné termínové operace a opce	363				
25.	Pohledávky z neukončených finančních operací	369				
26.	Pohledávky z finančního zajištění	365				
27.	Pohledávky z vydaných dluhopisů	367				
28.	Krátkodobé poskytnuté zálohy na transfery	373	60 774 936,00		60 774 936,00	60 115 148,32
29.	Krátkodobé zprostředkování transferů	375				
30.	Náklady příštích období	381	990 490,00		990 490,00	2 044 137,04
31.	Příjmy příštích období	385				18 547,80
32.	Dohadné účty aktivní	388	36 365 709,17		36 365 709,17	47 654 979,03
33.	Ostatní krátkodobé pohledávky	377	8 361 476,61	181 375,90	8 180 100,71	11 717 360,07
III. Krátkodobý finanční majetek			1 201 477 324,37		1 201 477 324,37	1 096 629 085,24
1.	Majetkové cenné papíry k obchodování	251				
2.	Dluhové cenné papíry k obchodování	253				
3.	Jiné cenné papíry	256				
4.	Termínované vklady krátkodobé	244	1 000 000,00		1 000 000,00	1 000 000,00
5.	Jiné běžné účty	245	38 422 020,89		38 422 020,89	32 345 276,39
9.	Běžný účet	241				
11.	Základní běžný účet územních samosprávných celků	231	1 155 753 501,81		1 155 753 501,81	1 059 079 041,30
12.	Běžné účty fondů územních samosprávných celků	236	5 917 059,67		5 917 059,67	3 953 305,87
15.	Ceniny	263	166 550,00		166 550,00	251 160,00
16.	Peníze na cestě	262				
17.	Pokladna	261	218 192,00		218 192,00	301,68

Číslo položky	Název položky	Syntetický účet	OBDOBÍ	
			BĚŽNÉ	MINULÉ
PASIVA CELKEM			6 267 704 657,96	6 104 339 934,33
C.	Vlastní kapitál		5 998 647 133,09	5 830 413 229,41
I.	Jmění účetní jednotky a upravující položky		4 144 619 943,98	4 080 494 800,42
1.	Jmění účetní jednotky	401	3 932 405 574,29	3 848 753 381,02
3.	Transfery na pořízení dlouhodobého majetku	403	998 635 780,29	1 018 162 830,00
4.	Kurzové rozdíly	405		
5.	Oceňovací rozdíly při prvotním použití metody	406	-836 523 535,87	-836 523 535,87
6.	Jiné oceňovací rozdíly	407	47 425 763,96	47 425 763,96
7.	Opravy předcházejících účetních období	408	2 676 361,31	2 676 361,31
II.	Fondy účetní jednotky		3 273 948,67	681 226,37
6.	Ostatní fondy	419	3 273 948,67	681 226,37
III.	Výsledek hospodaření		1 850 753 240,44	1 749 237 202,62
1.	Výsledek hospodaření běžného účetního období		101 516 037,82	147 305 268,64
2.	Výsledek hospodaření ve schvalovacím řízení	431		
3.	Výsledek hospodaření předcházejících účetn.období	432	1 749 237 202,62	1 601 931 933,98
D.	Cizí zdroje		269 057 524,87	273 926 704,92
I.	Rezervy		23 916 510,65	20 316 510,65
1.	Rezervy	441	23 916 510,65	20 316 510,65

Číslo položky	Název položky	Syntetický účet	OBDOBÍ	
			BĚŽNÉ	MINULÉ
II.	Dlouhodobé závazky		52 957 715,23	37 632 244,56
1.	Dlouhodobé úvěry	451		
2.	Přijaté návratné finanční výpomoci dlouhodobé	452		
3.	Dlouhodobé závazky z vydaných dluhopisů	453		
4.	Dlouhodobé přijaté zálohy	455	16 471 069,59	15 912 439,59
5.	Dlouhodobé závazky z ručení	456		
6.	Dlouhodobé směnky k úhradě	457		
7.	Ostatní dlouhodobé závazky	459	82 618,80	194 999,36
8.	Dlouhodobé přijaté zálohy na transfery	472	36 404 026,84	21 524 805,61
III.	Krátkodobé závazky		192 183 298,99	215 977 949,71
1.	Krátkodobé úvěry	281		
2.	Eskontované krátkodobé dluhopisy (směnky)	282		
3.	Krátkodobé závazky z vydaných dluhopisů	283		
4.	Jiné krátkodobé půjčky	289		
5.	Dodavatelé	321	36 637 631,31	16 312 012,37
6.	Směnky k úhradě	322		
7.	Krátkodobé přijaté zálohy	324	13 237 222,03	18 160 160,04
8.	Závazky z dělené správy	325	20 000,00	32 000,00
9.	Přijaté návratné finanční výpomoci krátkodobé	326		
10.	Zaměstnanci	331	12 361 502,00	11 479 187,00
11.	Jiné závazky vůči zaměstnancům	333	2 704 027,00	919 244,00
12.	Sociální zabezpečení	336	4 572 711,00	4 579 850,00
13.	Zdravotní pojištění	337	1 995 613,00	1 997 338,00
14.	Důchodové spoření	338		
15.	Daň z příjmů	341		
16.	Ostatní daně, poplatky a jiná obdob. peněž.plnění	342	1 229 625,00	2 040 392,00
17.	Daň z přidané hodnoty	343	1 876 362,00	1 050 818,00
18.	Závazky k osobám mimo vybrané vládní instituce	345	9 199 782,00	
19.	Závazky k vybraným ústředním vládním institucím	347		
20.	Závazky k vybraným místním vládním institucím	349	37 260 762,25	1 475 000,00
27.	Krátkodobé závazky z ručení	362		
28.	Pevné termínové operace a opce	363		
29.	Závazky z neukončených finančních operací	364		



Číslo položky	Název položky	Syntetický účet	OBDOBÍ	
			BĚŽNÉ	MINULÉ
30.	Závazky z finančního zajištění	366		
31.	Závazky z upsan. nesplac. cenných papírů a podílů	368		
32.	Krátkodobé přijaté zálohy na transfery	374	31 764 093,51	25 560 461,28
33.	Krátkodobé zprostředkování transferů	375	5 308 371,97	
35.	Výdaje příštích období	383		
36.	Výnosy příštích období	384		
37.	Dohadné účty pasivní	389	18 936 413,10	119 985 428,70
38.	Ostatní krátkodobé závazky	378	15 079 182,82	12 386 058,32

Podpisový záznam: .....

Název účetní jednotky: statutární město Karviná  
 Sídlo: Fryštátská 72/1  
 733 24 Karviná  
 Právní forma: veřejnoprávní korporace  
 Předmět činnosti: působnost dle zákona č. 128/2000 Sb.  
 IČO: 00297534

Kontaktní osoba:

		1				2				3				4				
		ÚČETNÍ OBDOBÍ																
Číslo položky	Název položky	Syntetický účet	BĚŽNÉ								MINULÉ							
			Hlavní činnost				Hospodářská činnost				Hlavní činnost				Hospodářská činnost			
A.	NÁKLADY CELKEM		722	152	216,11					1	035	452	211,35					
I.	Náklady z činnosti		538	569	523,09					716	192	643,13						
1.	Spotřeba materiálu	501	4	320	511,37					7	084	471,18						
2.	Spotřeba energie	502	12	236	888,65					26	397	456,47						
3.	Spotřeba jiných neskladovatelných dodávek	503	1	239	436,22													
4.	Prodané zboží	504		122	469,61						466	085,79						
5.	Aktivace dlouhodobého majetku	506																
6.	Aktivace oběžného majetku	507																
7.	Změna stavu zásob vlastní výroby	508																
8.	Opravy a udržování	511	74	022	160,98					113	786	552,92						
9.	Cestovné	512		249	619,21						577	803,35						
10.	Náklady na reprezentaci	513		221	952,00						188	995,88						
11.	Aktivace vnitroorganizačních služeb	516																
12.	Ostatní služby	518	121	623	520,30					165	638	078,78						
13.	Mzdové náklady	521	138	815	430,00					195	484	189,00						
14.	Zákonné sociální pojištění	524	45	736	467,00					63	699	408,00						
15.	Jiné sociální pojištění	525		573	661,00						747	462,00						
16.	Zákonné sociální náklady	527	14	366	469,70					13	924	221,99						
17.	Jiné sociální náklady	528		215	157,00						314	244,00						
18.	Daň silniční	531									2	552,00						

Číslo položky	Název položky	Syntetický účet	ÚČETNÍ OBDOBÍ			
			BĚŽNÉ		MINULÉ	
			Hlavní činnost	Hospodářská činnost	Hlavní činnost	Hospodářská činnost
19.	Daň z nemovitostí	532	1 057,00		2 098,00	
20.	Jiné daně a poplatky	538	102 731,00		335 246,00	
22.	Smluvní pokuty a úroky z prodlení	541			1 488,42	
23.	Jiné pokuty a penále	542				
24.	Dary a jiná bezúplatná předání	543	812 562,03		3 418 806,32	
25.	Prodaný materiál	544				
26.	Manka a škody	547			160 650,00	
27.	Tvorba fondů	548	3 253,70		36 003,07	
28.	Odpisy dlouhodobého majetku	551	92 577 801,59		93 820 991,04	
29.	Prodaný dlouhodobý nehmotný majetek	552				
30.	Prodaný dlouhodobý hmotný majetek	553	2 176 029,00		99 941,00	
31.	Prodané pozemky	554	44 325,29		781 873,99	
32.	Tvorba a zúčtování rezerv	555	3 600 000,00		3 089 265,05	
33.	Tvorba a zúčtování opravných položek	556	-3 131,63		447 340,72	
34.	Náklady z vyřazených pohledávek	557	14 358 374,57		10 236 040,15	
35.	Náklady z drobného dlouhodobého majetku	558	6 521 497,33		8 422 053,87	
36.	Ostatní náklady z činnosti	549	4 631 280,17		7 029 324,14	
II. Finanční náklady			273,87		167 844,70	
1.	Prodané cenné papíry a podíly	561				
2.	Úroky	562				
3.	Kurzové ztráty	563	273,87		167 844,70	
4.	Náklady z přecenění reálnou hodnotou	564				
5.	Ostatní finanční náklady	569				
III. Náklady na transfery			185 530 505,15		300 299 029,52	
2.	Náklady vybraných míst.vl.institucí na transfery	572	185 530 505,15		300 299 029,52	

		1	2	3	4	
		ÚČETNÍ OBDOBÍ				
Číslo položky	Název položky	Syntetický účet	BĚŽNÉ		MINULÉ	
			Hlavní činnost	Hospodářská činnost	Hlavní činnost	Hospodářská činnost
V.	Daň z příjmů		-1 948 086,00		18 792 694,00	
1.	Daň z příjmů	591	-1 948 086,00		18 792 694,00	
2.	Dodatečné odvody daně z příjmů	595				

		1	2	3	4	
		ÚČETNÍ OBDOBÍ				
Číslo položky	Název položky	Syntetický účet	BĚŽNÉ		MINULÉ	
			Hlavní činnost	Hospodářská činnost	Hlavní činnost	Hospodářská činnost
B.	VÝNOSY CELKEM		823 668 253,93		1 182 757 479,99	
I.	Výnosy z činnosti		60 496 627,03		141 472 339,33	
1.	Výnosy z prodeje vlastních výrobků	601				
2.	Výnosy z prodeje služeb	602	7 427 424,43		9 302 249,03	
3.	Výnosy z pronájmu	603	20 926 534,48		25 824 989,96	
4.	Výnosy z prodaného zboží	604	152 637,29		434 325,93	
5.	Výnosy ze správních poplatků	605	6 013 973,41		6 770 575,00	
6.	Výnosy z místních poplatků	606	5 149 807,56		8 424 741,33	
8.	Jiné výnosy z vlastních výkonů	609	2 060 781,90		3 242 947,56	
9.	Smluvní pokuty a úroky z prodlení	641			24 612,36	
10.	Jiné pokuty a penále	642	7 962 231,07		19 236 663,25	
11.	Výnosy z vyřazených pohledávek	643				
12.	Výnosy z prodeje materiálu	644	37 124,00		994,00	
13.	Výnosy z prodeje dlouhodobého nehmotného majetku	645				
14.	Výnosy z prodeje dlouhod. hm. maj. kromě pozemků	646	3 212 200,00		974 300,00	
15.	Výnosy z prodeje pozemků	647	153 010,00		4 938 294,30	
16.	Čerpání fondů	648	1 419,00		1 881,60	
17.	Ostatní výnosy z činnosti	649	7 399 483,89		62 295 765,01	
II.	Finanční výnosy		1 064 792,72		8 057 343,43	
1.	Výnosy z prodeje cenných papírů a podílů	661				
2.	Úroky	662	1 052 879,37		6 692 200,23	
3.	Kurzové zisky	663	13,35		778 476,20	
4.	Výnosy z přecenění reálnou hodnotou	664			574 767,00	
5.	Výnosy z dlouhodobého finančního majetku	665	11 900,00		11 900,00	
6.	Ostatní finanční výnosy	669				

		1	2	3	4	
		ÚČETNÍ OBDOBÍ				
Číslo položky	Název položky	Syntetický účet	BĚŽNÉ		MINULÉ	
			Hlavní činnost	Hospodářská činnost	Hlavní činnost	Hospodářská činnost
IV.	Výnosy z transferů		91 870 209,75		175 407 011,15	
2.	Výnosy vybraných míst.vlád.institucí z transferů	672	91 870 209,75		175 407 011,15	
V.	Výnosy ze sdílených daní a poplatků		670 236 624,43		857 820 786,08	
1.	Výnosy ze sdílené daně z příjmů fyzických osob	681	121 421 528,56		217 685 110,23	
2.	Výnosy ze sdílené daně z příjmů právnických osob	682	166 525 582,76		151 571 976,06	
3.	Výnosy ze sdílené daně z přidané hodnoty	684	307 190 251,78		374 586 679,34	
4.	Výnosy ze sdílených spotřebních daní	685				
5.	Výnosy ze sdílených majetkových daní	686	39 558 836,92		60 011 150,45	
6.	Výnosy ze sdílených daní a poplatků	688	35 540 424,41		53 965 870,00	
C.	VÝSLEDEK HOSPODAŘENÍ					
1.	Výsledek hospodaření před zdaněním		99 567 951,82		166 097 962,64	
2.	Výsledek hospodaření běžného účetního období		101 516 037,82		147 305 268,64	

Podpisový záznam: .....

sestavená k 30.09.2021  
(v Kč, s přesností na dvě desetinná místa)  
okamžik sestavení: 22.10.2021 14:33:18

Název účetní jednotky: statutární město Karviná  
Sídlo: Fryštátská 72/1  
733 24 Karviná  
Právní forma: veřejnoprávní korporace  
Předmět činnosti: působnost dle zákona č. 128/2000 Sb.  
IČO : 00297534

Kontaktní osoba:

---

---

**A.1. Informace podle §7 odst.3 zákona**

Účetní jednotka pokračuje v následujícím účetním období ve své činnosti, nedošlo ke změnám metody z důvodu ukončení činnosti

---

---

**A.2. Informace podle §7 odst.4 zákona**

Došlo ke změně vykazování nákladů na ošatné vyplácené zaměstnancům a zastupitelům od roku 2020 jsou tyto náklady vykazovány na syntetickém účtu 527, nikoliv na účtu 518. Bezúplatná zřízení věcných břemen ve prospěch města jsou vykazována na syntetickém účtu 401 tak, jako všechen bezúplatně převzaty, přešlý nebo předaný dlouhodobý majetek.

---

---

**A.3. Informace podle §7 odst.5 zákona**

Hlavní činnost - v členění podle vyhlášky č. 323/2002 Sb.  
Hospodářská činnost - není vymezena  
Ostatní činnost - správa depozit občanů zbavených způsobilosti k právním úkonům  
Odpisování dlouhodobého hmotného a nehmotného majetku - prováděno v souladu s ČUS 708, způsob rovnoměrný. Zůstatková cena je u odpisovaného majetku stanovena 0,- Kč, u dlouhodobého majetku SÚ 022 AÚ 0060 (dopravní prostředky) je stanovena zůstatková cena 5 % ocenění.  
Zároveň s odpisováním dlouhodobého hmotného a nehmotného majetku jsou poměrně rozpouštěny do výnosů investiční transfery na účet 672 (v souladu s ČUS 708).  
Kurzové rozdíly a přepočty cizích měn - účtováno o kurzových rozdílech, pro rok 2018 je stanoven pevný roční kurz k přepočtu cizí měny na českou měnu  
Opravné položky - tvořeny k pohledávkám za každých 90 dnů po splatnosti  
Oceňování drobného dlouhodobého nehmotného majetku - na účtu 018 je účtováno o pořízení od hodnoty 300,- Kč. Drobný nehm. majetek do 300,- Kč se neeviduje a je účtován do nákladů.  
Oceňování drobného dlouhodobého hmotného majetku - na účtu 028 je účtováno o pořízení od hodnoty 300,- Kč. Drobný hmotný majetek do 300,- Kč se neeviduje a je účtován přímo do nákladů. V odůvodněných případech bude do evidence zařazen i majetek nižší hodnoty (např. mobilní telefon za zvýhodněnou cenu, elektrospotřebiče, které podléhají pravidelným elektrorevizím, apod.).  
Drobný dlouhod. hmotný majetek od 300,- do 3 000,- Kč a drobný dlouhod. nehmot. majetek od 300,- Kč do 5 000,- Kč pořízený do 31.12.2012 je v účetnictví sledován na podrozvahových účtech 901,902 do doby jeho vyřazení.  
Majetek určený k prodeji je oceňován reálnou hodnotou v případě dosažení hranice významnosti.  
Zásoby - účtováno způsobem "B" v průběhu účetního období do nákladů  
Cenné papíry a majetkové účasti v obchodních společnostech - rozhodující vliv - ocenění reálnou hodnotou, metoda ekvivalence - kromě Bytového družstva Karviná - zde se majetkový podíl nepřeceňuje. Oceňovací rozdíl je na účtu 407.  
Účty časového rozlišení - na účty časového rozlišení je účtováno o nákladech a výnosech vztahujících se k jinému účetnímu období. Z důvodu malého informačního přínosu a velké pracnosti nejsou časově rozlišovány - výnosy za nájmy hrobových míst, náklady, které se každoročně opakují (pojištění, předplatné periodik, a pod.), náklady na pořízení drobného dlouhodobého hmotného a nehmotného majetku. U časového rozlišení je stanovena hranice významnosti 5 000,- Kč pro jednotlivý titul.  
Účty dohadné - na dohadné účty je účtováno o odhadech nákladů a výnosů aktuálního účetního období, ale vyúčtovány budou až v období následujícím, zároveň v průběhu roku docházelo k postupnému rozpouštění těchto účtů.



# Příloha

sestavená k 30.09.2021  
(v Kč, s přesností na dvě desetinná místa)  
okamžik sestavení: 22.10.2021 14:33:18

Název účetní jednotky: statutární město Karviná  
Sídlo: Fryštátská 72/1  
733 24 Karviná  
Právní forma: veřejnoprávní korporace  
Předmět činnosti: působnost dle zákona č. 128/2000 Sb.  
IČO : 00297534

Kontaktní osoba:

---

---

## A.3. Informace podle §7 odst.5 zákona

---

---

V souvislosti s novelou vyhlášky 410/2009 Sb. je na SÚ 139 účtováno o majetku pořízeném za účelem bezúplatného předání jiné než vybrané účetní jednotce (např. stavby na cizím pozemku, kdy dle smluv se vlastníkem stává vlastník pozemku).

SMK účtuje o veškerých pohledávkách a závazcích týkajících se správy bytového fondu. Byly navedeny zůstatky účtů záloh, pohledávek a závazku, došlo k převzetí bankovního účtu, na který nájemci platí nájem a zálohy na služby a další obraty týkající se bytového fondu. Na SÚ 324 je účtováno o uhrazených zálohách na služby, které jsou v následujícím období nájemcům vyúčtovány. Náklady služeb, které budou při vyúčtování rozúčtovány jednotlivým nájemcům, jsou účtovány na SÚ 377 v analytickém členění dle služby a dle daného účetního období.

SMK zajišťuje veškeré činnosti v oblasti IT i pro zřízené PO, nově pořízený majetek, který je umístěn na PO, je v evidenci SMK - rozlišen dle jednotlivých středisek. Dané PO majetek mají ve výpůjčce.

# Příloha

sestavená k 30.09.2021  
(v Kč, s přesností na dvě desetinná místa)  
okamžik sestavení: 22.10.2021 14:33:18

Název účetní jednotky: statutární město Karviná  
Sídlo: Fryštátská 72/1  
733 24 Karviná  
Právní forma: veřejnoprávní korporace  
Předmět činnosti: působnost dle zákona č. 128/2000 Sb.  
IČO : 00297534

Kontaktní osoba:

## A.4. Informace podle §7 odst.5 zákona o stavu účtů v knize podrozvahových účtů

Číslo položky	Název položky	Pod rozvahový účet	ÚČETNÍ OBDOBÍ	
			BĚŽNÉ	MINULÉ
P.I. Majetek a závazky účetní jednotky			1 769 913 379,90	1 770 132 470,72
1.	Jiný drobný dlouhodobý nehmotný majetek	901	41 590,00	41 590,00
2.	Jiný drobný dlouhodobý hmotný majetek	902	4 736 869,10	4 955 959,92
3.	Vyřazené pohledávky	905		
4.	Vyřazené závazky	906		
5.	Ostatní majetek	909	1 765 134 920,80	1 765 134 920,80
P.II. Krátkodobé podm. pohledávky z transferů a krátkodobé podm. závazky z transferů			48 872 728,52	302 161 945,92
1.	Kr. podm. pohledávky z předfin. transferů	911		
2.	Kr. podm. závazky z předfin. transferů	912		
3.	Kr. podm. pohledávky ze zahrani. transferů	913	43 805,27	75 059,92
4.	Kr. podm. závazky ze zahrani. transferů	914		
5.	Ostatní kr. podm. pohledávky z transferů	915	929 400,00	1 302 000,00
6.	Ostatní kr. podm. závazky z transferů	916	47 899 523,25	300 784 886,00
P.III. Podmíněné pohledávky z důvodu užívání majetku jinou osobou				
1.	Krátkodobé podmíněné pohl. z důvodu úplatného užívání majetku jinou osobou	921		
2.	Dlouhodobé podmíněné pohl. z důvodu úplatného užívání majetku jinou osobou	922		
3.	Krátkodobé podm.pohl.z důvodu užívání maj.jinou os.na základě sml. o výpůjčce	923		
4.	Dlouhodobé podm.pohl.z důvodu užívání maj.jinou os.na základě sml. o výpůjčce	924		
5.	Krátkodobé podmíněné pohl. z důvodu užívání maj. jinou osobou z jiných důvodů	925		
6.	Dlouhodobé podmíněné pohl. z důvodu užívání maj. jinou osobou z jiných důvodů	926		
P.IV. Další podmíněné pohledávky			22 273 558,87	22 784 558,87
1.	Krátkodobé podmíněné pohledávky ze smluv o prodeji dlouhodobého majetku	931		
2.	Dlouhodobé podmíněné pohledávky ze smluv o prodeji dlouhodobého majetku	932		
3.	Krátkodobé podmíněné pohledávky z jiných smluv	933		511 000,00
4.	Dlouhodobé podmíněné pohledávky z jiných smluv	934	20 720 812,87	20 720 812,87
5.	Krátkodobé podmíněné pohledávky ze sdílených daní	939		
6.	Dlouhodobé podmíněné pohledávky ze sdílených daní	941		
7.	Krátkodobé podmíněné pohledávky ze vztahu k jiným zdrojům	942		
8.	Dlouhodobé podmíněné pohledávky ze vztahu k jiným zdrojům	943		
9.	Krátkodobé podmíněné úhrady pohledávek z přijatých zajištění	944		
10.	Dlouhodobé podmíněné úhrady pohledávek z přijatých zajištění	945		
11.	Krátkodobé podmíněné pohl. ze soudních sporů, správ. řízení a jiných řízení	947	587 335,00	587 335,00
12.	Dlouhodobé podmíněné pohl. ze soudních sporů, správ. řízení a jiných řízení	948	965 411,00	965 411,00
P.V. Dlouhodobé podm. pohledávky z transferů a dlouhodobé podm. závazky z transferů			84 175 374,97	94 720 793,27
1.	Dlouhodobé podmíněné pohledávky z předfinancování transferů	951		
2.	Dlouhodobé podmíněné závazky z předfinancování transferů	952		

# Příloha

sestavená k 30.09.2021  
(v Kč, s přesností na dvě desetinná místa)  
okamžik sestavení: 22.10.2021 14:33:18

Název účetní jednotky: statutární město Karviná  
Sídlo: Fryštátská 72/1  
733 24 Karviná  
Právní forma: veřejnoprávní korporace  
Předmět činnosti: působnost dle zákona č. 128/2000 Sb.  
IČO : 00297534

Kontaktní osoba:

## A.4. Informace podle §7 odst.5 zákona o stavu účtů v knize podrozvahových účtů

Číslo položky	Název položky	Pod rozvahový účet	ÚČETNÍ OBDOBÍ	
			BĚŽNÉ	MINULÉ
3.	Dlouhodobé podmíněné pohledávky ze zahraničních transferů	953	3 761 054,44	1 166 031,51
4.	Dlouhodobé podmíněné závazky ze zahraničních transferů	954		
5.	Ostatní dlouhodobé podmíněné pohledávky z transferů	955	80 414 320,53	93 554 761,76
6.	Ostatní dlouhodobé podmíněné závazky z transferů	956		
P.VI. Podmíněné závazky z důvodu užívání cizího majetku			118 715 827,92	89 559 114,92
1.	Krátkodobé podmíněné závazky z operativního leasingu	961	102 729,00	410 916,00
2.	Dlouhodobé podmíněné závazky z operativního leasingu	962	239 237,52	239 237,52
3.	Krátkodobé podmíněné závazky z finančního leasingu	963		
4.	Dlouhodobé podmíněné závazky z finančního leasingu	964		
5.	Krátk. podm. záv. z důvodu užívání cizího maj. na základě smlouvy o výpůjčce	965		
6.	Dlouh. podm. záv. z důvodu užívání cizího maj. na základě smlouvy o výpůjčce	966	118 373 861,40	88 908 961,40
7.	Krátk. podm. záv. z důvodu užívání ciz. maj. nebo jeho převzetí z jin. důvodů	967		
8.	Dlouh. podm. záv. z důvodu užívání ciz. maj. nebo jeho převzetí z jin. důvodů	968		
P.VII. Další podmíněné závazky				
1.	Krátkodobé podmíněné závazky ze smluv o pořízení dlouhodobého majetku	971		
2.	Dlouhodobé podmíněné závazky ze smluv o pořízení dlouhodobého majetku	972		
3.	Krátkodobé podmíněné závazky z jiných smluv	973		
4.	Dlouhodobé podmíněné závazky z jiných smluv	974		
5.	Krátkodobé podmíněné závazky z přijatého kolaterálu	975		
6.	Dlouhodobé podmíněné závazky z přijatého kolaterálu	976		
7.	Krátk. podm. záv. vypl. z práv. předp. a další činn. moci zákon., výk. nebo soud.	978		
8.	Dlouh. podm. záv. vypl. z práv. předp. a další činn. moci zákon., výk. nebo soud.	979		
9.	Krátkodobé podmíněné závazky z poskytnutých garancí jednorázových	981		
10.	Dlouhodobé podmíněné závazky z poskytnutých garancí jednorázových	982		
11.	Krátkodobé podmíněné závazky z poskytnutých garancí ostatních	983		
12.	Dlouhodobé podmíněné závazky z poskytnutých garancí ostatních	984		
13.	Krátkodobé podmíněné závazky ze soudních sporů, správních řízení a jiných říz.	985		
14.	Krátkodobé podmíněné závazky ze soudních sporů, správních řízení a jiných říz.	986		
P.VIII. Ostatní podmíněná aktiva a ostatní podmíněná pasiva a vyrovnávací účty			203 298,28	203 298,28
1.	Ostatní krátkodobá podmíněná aktiva	991		
2.	Ostatní dlouhodobá podmíněná aktiva	992	203 298,28	203 298,28
3.	Ostatní krátkodobá podmíněná pasiva	993		
4.	Ostatní dlouhodobá podmíněná pasiva	994		
5.	Vyrovnávací účet k podrozvahovým účtům	999	1 710 923 466,12	1 498 874 180,14

# Příloha

sestavená k 30.09.2021  
(v Kč, s přesností na dvě desetinná místa)  
okamžik sestavení: 22.10.2021 14:33:18

Název účetní jednotky: statutární město Karviná

Sídlo: Fryštátská 72/1  
733 24 Karviná

Právní forma: veřejnoprávní korporace

Předmět činnosti: působnost dle zákona č. 128/2000 Sb.

IČO : 00297534

Kontaktní osoba:

---

---

**A.5. Informace podle § 18 odst. 3 písm. b) zákona**

---

---

# Příloha

sestavená k 30.09.2021  
(v Kč, s přesností na dvě desetinná místa)  
okamžik sestavení: 22.10.2021 14:33:18

Název účetní jednotky: statutární město Karviná  
Sídlo: Fryštátská 72/1  
733 24 Karviná  
Právní forma: veřejnoprávní korporace  
Předmět činnosti: působnost dle zákona č. 128/2000 Sb.  
IČO : 00297534

Kontaktní osoba:

---

---

## A.6. Informace podle § 19 odst.6 zákona

---

---

Nejsou známy žádné skutečnosti, které by nebyly zachyceny v závěrce a přitom mají vliv na finanční situaci účetní jednotky.

# Příloha

sestavená k 30.09.2021  
(v Kč, s přesností na dvě desetinná místa)  
okamžik sestavení: 22.10.2021 14:33:18

Název účetní jednotky: statutární město Karviná

Sídlo: Fryštátská 72/1  
733 24 Karviná

Právní forma: veřejnoprávní korporace

Předmět činnosti: působnost dle zákona č. 128/2000 Sb.

IČO : 00297534

Kontaktní osoba:

---

---

**B.1. Informace podle § 66 odst.6**

---

---

---

---

**B.2. Informace podle § 66 odst.8**

---

---

---

---

**B.3. Informace podle § 68 odst. 3**

---

---

# Příloha

sestavená k 30.09.2021  
(v Kč, s přesností na dvě desetinná místa)  
okamžik sestavení: 22.10.2021 14:33:18

Název účetní jednotky: statutární město Karviná

Sídlo: Fryštátská 72/1  
733 24 Karviná

Právní forma: veřejnoprávní korporace

Předmět činnosti: působnost dle zákona č. 128/2000 Sb.

IČO : 00297534

Kontaktní osoba:

**C. Doplnující informace k položkám rozvahy ""C.I.1. Jmění účetní jednotky"" a ""C.I.3. Transfery na pořízení dlouhod.majetku""**

Číslo položky	Název položky	ÚČETNÍ OBDOBÍ	
		BĚŽNÉ	MINULÉ
C.1.	Zvýšení stavu transferů na pořízení dlouhodobého majetku za běžné účetní období	14 212 987,43	8 226 604,00
C.2.	Snížení stavu transferů na pořízení dlouhod.majetku ve věcné a časové souvislosti	22 301 967,55	24 093 819,25



# Příloha

sestavená k 30.09.2021  
(v Kč, s přesností na dvě desetinná místa)  
okamžik sestavení: 22.10.2021 14:33:18

Název účetní jednotky: statutární město Karviná

Sídlo: Fryštátská 72/1  
733 24 Karviná

Právní forma: veřejnoprávní korporace

Předmět činnosti: působnost dle zákona č. 128/2000 Sb.

IČO : 00297534

Kontaktní osoba:

---

---

**D.1. Počet jednotlivých věcí a souborů majetku nebo seznam tohoto majetku**

---

---

875,00

---

---

**D.2. Celková výměra lesních pozemků s lesním porostem**

---

---

---

---

**D.3. Výše ocenění celkové výměry lesních pozemků s lesním porostem ve výši 57 Kč/m<sup>2</sup>**

---

---

---

---

**D.4. Výměra lesních pozemků s lesním porostem oceněným jiným způsobem**

---

---

---

---

**D.5. Výše ocenění lesních pozemků s lesním porostem oceněným jiným způsobem**

---

---

---

---

**D.6. Průměrná výše ocenění výměry lesních pozemků s lesním porostem oceněných jiným způsobem**

---

---

---

---

**D.7. Komentář k ocenění lesních pozemků jiným způsobem**

---

---

# Příloha

sestavená k 30.09.2021  
(v Kč, s přesností na dvě desetinná místa)  
okamžik sestavení: 22.10.2021 14:33:18

Název účetní jednotky: statutární město Karviná  
Sídlo: Fryštátská 72/1  
733 24 Karviná  
Právní forma: veřejnoprávní korporace  
Předmět činnosti: působnost dle zákona č. 128/2000 Sb.  
IČO : 00297534

Kontaktní osoba:

## E.1. Doplnující informace k položkám rozvahy

K položce	Doplnující informace	Částka
A.I.	odpisy majetku k položce 2. účet 013 snížení hodnoty - vyřazení majetku 2 285 tis. Kč	0,00 Kč
A.II.	k položce 3. účet 021 zvýšení hodnoty - zařazení majetku - bezúplatné nabytí budovy Polikliniky Karviná Mizerov od MSK 139 725 tis. Kč zvýšení hodnoty - zařazení majetku - technické zhodnocení bytového domu čp. 871 13 841 tis. Kč zvýšení hodnoty - zařazení majetku - Sportoviště Leonovova 81 742 tis. Kč snížení hodnoty - vyřazení majetku - demolice Kosmos 21 160 tis. Kč snížení hodnoty - vyřazení majetku - prodej bytových jednotek 4 196 tis. Kč k položce 4. účet 022 zvýšení hodnoty - zařazení majetku - policejní mobilní služebna 3 469 tis. Kč snížení hodnoty - vyřazení majetku 13 129 tis. Kč k položce 6. účet 028 snížení hodnoty - vyřazení majetku 7 179 tis. Kč k položce 8. účet 042 zvýšení hodnoty - realizace stavby Rekonstrukce domů čp. 33-35 30 090 tis. Kč zvýšení hodnoty - realizace akce Sportovní areál ul. Leonovova 53 500 tis. Kč a zároveň snížení hodnoty - zařazení do majetku ve výši 83 507 tis. Kč snížení hodnoty - zařazení do majetku - technické zhodnocení bytového domu čp. 871 12 242 tis. Kč snížení hodnoty - zařazení majetku - střecha MPK 7 453 tis. Kč	0,00 Kč
A.IV.	k položce 3. účet 465 dlouhodobá záloha - fond oprav SVJ platby 1 083 tis. Kč k položce 6. účet 471 poskytnuté transfery včetně záloh na transfery v hodnotě 29 681 tis. Kč z toho významná: zajištění dopravní obslužnosti - městská autobusová doprava 6 151 tis. Kč MFK Karviná a.s. 9 000 tis. Kč Handball Marketing 4 000 tis. Kč HCB Karviná 4 000 tis. Kč MFK, spolek 4 350 tis. Kč zároveň vyúčtování transferů ve výši 28 502 tis. Kč	0,00 Kč
B.II.	k položce 1. účet 311 úhrada - faktura - OKD, a.s. - 40 756 tis. Kč, faktura byla vystavena v roce 2020 k položce 5. účet 315 předpisy pohledávek z hl. činnosti ve výši 14 261 tis. Kč úhrady pohledávek z hl. činnosti ve výši 14 870 tis. Kč k položce 16. účet 344	0,00 Kč

# Příloha

sestavená k 30.09.2021  
(v Kč, s přesností na dvě desetinná místa)  
okamžik sestavení: 22.10.2021 14:33:18

Název účetní jednotky: statutární město Karviná  
Sídlo: Fryštátská 72/1  
733 24 Karviná  
Právní forma: veřejnoprávní korporace  
Předmět činnosti: působnost dle zákona č. 128/2000 Sb.  
IČO : 00297534

Kontaktní osoba:

## E.1. Doplnující informace k položkám rozvahy

K položce	Doplnující informace	Částka
	prominutí pohledávky za porušení rozpočtové kázně ve výši 6 452 tis. Kč k položce 17. účet 346 předpis finančního vztahu státního rozpočtu k rozpočtu SMK na rok 2021 ve výši 53 819 tis. Kč zároveň platby ve výši 40 300 tis. Kč k položce 28. účet 373 poskytnuté zálohy na transfery ve výši 56 903 tis. Kč vyúčtování záloh na transfery nebo vratky nevyčerpaných záloh na dotace ve výši 56 243 tis. Kč k položce 30. účet 381 rozpuštění - odúčtování časového rozlišení - náklady příštích období 1 790 tis. Kč k položce 32. účet 388 rozpuštění dohad. položek vytvořených v roce 2020 např. na energie, pojistné plnění a pod. 3 704 tis. Kč vyúčtování přijaté dotace z MF ČR 2 792 tis. Kč vyúčtování přijaté dotace z MPSV 13 041 tis. Kč zaúčtování aktivního dohadu na uznatelné náklady u projektů 12 513 tis. Kč k položce 33. účet 377 vyúčtování služeb nájemcům za rok 2020 (bytový fond) zároveň zaúčtování nevyúčtovaných služeb rok 2021 (bytový fond) - vyúčtování bude v roce 2022 - 7 167 tis. Kč	
C.I.	k položce 1. účet 401 zařazení majetku - bezúplatné nabytí budovy Polikliniky 83 538 tis. Kč předpis příspěvku do fondu investic PO 11 874 tis. Kč předpis nařízeného odvodu z fondu investic do rozpočtu zřizovatele 10 200 tis. Kč k položce 3. účet 403 rozpuštění dotací do výnosů ve výši 22 302 tis. Kč	0,00 Kč
D.I.	k položce 1. účet 441 tvorba rezervy na opravy - obnova vodovodů nebo kanalizací 3 600 tis. Kč	0,00 Kč
D.II.	k položce 8. účet 472 příjem zálohy dotace z MPSV v rámci projektu Strategické dokumenty statutárního města Karviné 3 483 tis. Kč příjem zálohy dotace na projekt Rekonstrukce 3 historických domů na náměstí v Karviné od Moravskoslezského kraje 11 274 tis. Kč	0,00 Kč
D.III.	k položce 7. účet 324 vyúčtování záloh na služby za rok 2020 Bytový fond zároveň účtování záloh rok 2021 bytový fond - 11 565 tis. Kč - bude vyúčtováno v r. 2022	0,00 Kč

# Příloha

sestavená k 30.09.2021  
(v Kč, s přesností na dvě desetinná místa)  
okamžik sestavení: 22.10.2021 14:33:18

Název účetní jednotky: statutární město Karviná

Sídlo: Fryštátská 72/1  
733 24 Karviná

Právní forma: veřejnoprávní korporace

Předmět činnosti: působnost dle zákona č. 128/2000 Sb.

IČO : 00297534

Kontaktní osoba:

## E.1. Doplnující informace k položkám rozvahy

K položce	Doplnující informace	Částka
	k položce 18. účet 345	
	poskytnutí transferů ve výši 109 995 tis. Kč	
	vyúčtování poskytnutých transferů ve výši 119 195 tis. Kč	
	k položce 20. účet 349	
	předpis pro rok 2021 v hodnotě 159 169 tis. Kč	
	postupné úhrady těchto příspěvků 123 383 tis. Kč	
	k položce 37. účet 389	
	snížení hodnoty - zejména vyúčtování poskytnutých dotací, na které byl v roce 2020 zaúčtován dohad - 83 837 tis. Kč	
	snížení hodnoty - proučtování daně z příjmů právnických osob za rok 2020 16 644 tis. Kč	
	k položce 38. účet 378	
	nárůst agendy Občanů omezených ve svéprávnosti	

# Příloha

sestavená k 30.09.2021  
(v Kč, s přesností na dvě desetinná místa)  
okamžik sestavení: 22.10.2021 14:33:18

Název účetní jednotky: statutární město Karviná  
Sídlo: Fryštátská 72/1  
733 24 Karviná  
Právní forma: veřejnoprávní korporace  
Předmět činnosti: působnost dle zákona č. 128/2000 Sb.  
IČO : 00297534

Kontaktní osoba:

## E.2. Doplnující informace k položkám výkazu zisku a ztráty

K položce	Doplnující informace	Částka
A.I.	k položce 8. účet 511 - Opravy a udržování - veřejné osvětlení 7 934 tis. Kč - Opravy a udržování např. chodníky, dopr.značení, cyklostezky, parkovací automaty, parkoviště a pod. 41 724 tis. Kč - Opravy a udržování - budovy mimo veřejnou správu 11 410 tis. Kč - Opravy a udržování - Bytový fond 4 005 tis. Kč k položce 12. účet 518 - služby auditorů, daň. a účet. poradců, finančních poradců, odhaců, plány rozvoje, průzkumy apod. 5 637 tis. Kč - služby související s informačními a komunikačními technologiemi 4 766 tis. Kč - odvoz odpadu, likvidace odpadu 40 257 tis. Kč k položce 30. účet 553 prodané bytové jednotky 2 176 tis. Kč k položce 34. účet 557 promínutí pohledávky ve výši 6 452 tis. Kč k položce 36. účet 549 různé varianty pojištění (majetek, pojištění odpovědnosti, a pod.) ostatní neinv. transfery nezisk. organizacím neuplatněný odpočet DPH pojistné události - náhrady placené obyvatelstvu TZ dlouhodobého majetku pod hranicí - pojištění např. majetek, cestovní pojištění, pojištění odpovědnosti 3 813 tis. Kč k položce 32. účet 555 Tvorba a čerpání rezervy na opravy a obnovu vodovodů nebo kanalizací 3 600 tis. Kč	0,00 Kč
A.III.	k položce 2. účet 572 - Vlastní PO 142 054 tis. Kč - podnikatelské subjekty 33 769 tis. Kč - kraj 5 938 tis. Kč	0,00 Kč
B.I.	k položce 6. účet 606 - předpis - poplatek ze psů 2 525 tis. Kč - předpis - poplatek komunální odpad 1 217 tis. Kč k položce 10. účet 642 Předpisy pokut, penále, sankce a pod. Nejvýznamnější: - Přestupky v dopravě 3 800 tis. Kč - Přestupky ve SŘ 1 404 tis. Kč k položce 14. účet 646 předpis prodeje bytových jednotek 3 212 tis. Kč k položce 17. účet 649 přijaté pojistné náhrady vyúčtování služeb z minulých let	0,00 Kč

# Příloha

sestavená k 30.09.2021  
(v Kč, s přesností na dvě desetinná místa)  
okamžik sestavení: 22.10.2021 14:33:18

Název účetní jednotky: statutární město Karviná

Sídlo: Fryštátská 72/1  
733 24 Karviná

Právní forma: veřejnoprávní korporace

Předmět činnosti: působnost dle zákona č. 128/2000 Sb.

IČO : 00297534

Kontaktní osoba:

## E.2. Doplnující informace k položkám výkazu zisku a ztráty

K položce	Doplnující informace	Částka
	Užívání pozemků 2 089 tis. Kč Recyklace odpadu EKO-KOM 3 489 tis. Kč	
B.IV.	k položce 2. účet 672 rozpuštění investičních transferů do výnosů 22 302 tis. Kč Předpis příspěvku na výkon státní správy z MF ČR na rok 2021 53 819 tis. Kč	0,00 Kč
B.V.	k položce 6. účet 688 - úhrady z dobývání prost. a z vydob. nerost. 11 917 tis. Kč - daň z hazardních her 23 101 tis. Kč	0,00 Kč

# Příloha

sestavená k 30.09.2021  
(v Kč, s přesností na dvě desetinná místa)  
okamžik sestavení: 22.10.2021 14:33:18

Název účetní jednotky: statutární město Karviná

Sídlo: Fryštátská 72/1  
733 24 Karviná

Právní forma: veřejnoprávní korporace

Předmět činnosti: působnost dle zákona č. 128/2000 Sb.

IČO : 00297534

Kontaktní osoba:

---

---

## E.3. Doplnující informace k položkám přehledu o peněžních tocích

K položce	Doplnující informace	Částka
-----------	----------------------	--------



# Příloha

sestavená k 30.09.2021  
(v Kč, s přesností na dvě desetinná místa)  
okamžik sestavení: 22.10.2021 14:33:18

Název účetní jednotky: statutární město Karviná

Sídlo: Fryštátská 72/1  
733 24 Karviná

Právní forma: veřejnoprávní korporace

Předmět činnosti: působnost dle zákona č. 128/2000 Sb.

IČO : 00297534

Kontaktní osoba:

---

## E.4. Doplnující informace k položkám přehledu o změnách vlastního kapitálu

K položce	Doplnující informace	Částka
-----------	----------------------	--------

# Příloha

sestavená k 30.09.2021  
(v Kč, s přesností na dvě desetinná místa)  
okamžik sestavení: 22.10.2021 14:33:18

Název účetní jednotky: statutární město Karviná

Sídlo: Fryštátská 72/1  
733 24 Karviná

Právní forma: veřejnoprávní korporace

Předmět činnosti: působnost dle zákona č. 128/2000 Sb.

IČO : 00297534

Kontaktní osoba:

Ostatní fondy

## F. Doplnující informace k fondům účetní jednotky

Položka		BĚŽNÉ ÚČETNÍ OBDOBÍ
Číslo	Název	
G.I.	Počáteční stav fondu k 1.1.	681 226,37
G.II.	Tvorba fondu	13 476 721,58
	1. Přebytky hospodaření z minulých let	
	2. Příjmy běžného roku, které nejsou určeny k využití v běžném roce	
	3. Převody prostředků z rozpočtu během roku do účelových peněžních fondů	13 473 467,88
	4. Ostatní tvorba fondu	3 253,70
G.III.	Čerpání fondu	10 883 999,28
G.IV.	Konečný stav fondu	3 273 948,67

# Příloha

sestavená k 30.09.2021  
(v Kč, s přesností na dvě desetinná místa)  
okamžik sestavení: 22.10.2021 14:33:18

Název účetní jednotky: statutární město Karviná  
Sídlo: Fryštátská 72/1  
733 24 Karviná  
Právní forma: veřejnoprávní korporace  
Předmět činnosti: působnost dle zákona č. 128/2000 Sb.  
IČO : 00297534

Kontaktní osoba:

Stavby

## G. Doplňující informace k položce ""A.II.3. Stavby"" výkazu rozvahy

Číslo položky	Název položky	ÚČETNÍ OBDOBÍ			
		BĚŽNÉ			MINULÉ
		BRUTTO	KOREKCE	NETTO	
G.	Stavby	4 875 514 778,57	1 082 079 384,71	3 793 435 393,86	3 670 900 641,64
G.1.	Bytové domy a bytové jednotky	313 573 125,06	92 038 973,00	221 534 152,06	208 518 882,72
G.2.	Budovy pro služby obyvatelstvu	975 616 768,33	233 353 102,80	742 263 665,53	674 998 504,05
G.3.	Jiné nebytové domy a nebytové jednotky	60 423 411,25	24 636 745,00	35 786 666,25	38 942 154,72
G.4.	Komunikace a veřejné osvětlení	1 283 066 634,03	272 117 787,80	1 010 948 846,23	1 007 708 680,23
G.5.	Jiné inženýrské sítě	1 486 171 945,14	199 497 645,14	1 286 674 300,00	1 296 243 373,53
G.6.	Ostatní stavby	756 662 894,76	260 435 130,97	496 227 763,79	444 489 046,39

# Příloha

sestavená k 30.09.2021  
(v Kč, s přesností na dvě desetinná místa)  
okamžik sestavení: 22.10.2021 14:33:18

Název účetní jednotky: statutární město Karviná

Sídlo: Fryštátská 72/1  
733 24 Karviná

Právní forma: veřejnoprávní korporace

Předmět činnosti: působnost dle zákona č. 128/2000 Sb.

IČO : 00297534

Kontaktní osoba:

Pozemky

## H. Doplňující informace k položce ""A.II.1. Pozemky"" výkazu rozvahy

Číslo položky	Název položky	ÚČETNÍ OBDOBÍ			
		BĚŽNÉ			MINULÉ
		BRUTTO	KOREKCE	NETTO	
H.	Pozemky	292 052 827,84		292 052 827,84	291 670 334,57
H.1.	Stavební pozemky				
H.2.	Lesní pozemky	1 535 018,83		1 535 018,83	1 535 018,83
H.3.	Zahrady, pastviny, louky, rybníky	98 521 984,09		98 521 984,09	98 495 263,29
H.4.	Zastavěná plocha	58 957 323,82		58 957 323,82	59 055 000,95
H.5.	Ostatní pozemky	133 038 501,10		133 038 501,10	132 585 051,50

# Příloha

sestavená k 30.09.2021  
(v Kč, s přesností na dvě desetinná místa)  
okamžik sestavení: 22.10.2021 14:33:18

Název účetní jednotky: statutární město Karviná

Sídlo: Fryštátská 72/1  
733 24 Karviná

Právní forma: veřejnoprávní korporace

Předmět činnosti: působnost dle zákona č. 128/2000 Sb.

IČO : 00297534

Kontaktní osoba:

**I. Doplnující informace k položce ""A.II.4. Náklady z přecenění reálnou hodnotou"" výkazu zisku a ztráty**

Číslo položky	Název položky	ÚČETNÍ OBDOBÍ	
		BĚŽNÉ	MINULÉ

I. Náklady z přecenění reálnou hodnotou

I.1. Náklady z přecenění reálnou hodnotou majetku určeného k prodeji podle § 64

I.2. Ostatní náklady z přecenění reálnou hodnotou

# Příloha

sestavená k 30.09.2021  
(v Kč, s přesností na dvě desetinná místa)  
okamžik sestavení: 22.10.2021 14:33:18

Název účetní jednotky: statutární město Karviná

Sídlo: Fryštátská 72/1  
733 24 Karviná

Právní forma: veřejnoprávní korporace

Předmět činnosti: působnost dle zákona č. 128/2000 Sb.

IČO : 00297534

Kontaktní osoba:

**J. Doplnující informace k položce ""B.II.4. Výnosy z přecenění reálnou hodnotou"" výkazu zisku a ztráty**

Číslo položky	Název položky	ÚČETNÍ OBDOBÍ	
		BĚŽNÉ	MINULÉ
J.	Výnosy z přecenění reálnou hodnotou		574 767,00
J.1.	Výnosy z přecenění reálnou hodnotou majetku určeného k prodeji podle § 64		574 767,00
J.2.	Ostatní výnosy z přecenění reálnou hodnotou		

Podpisový záznam:

.....

## Příloha

### Příloha č. 4 k usnesení

#### Informativní zpráva interního auditora o provedených kontrolních zjištěních z provedených auditů a kontrol za leden – září 2021

V souladu s § 5 a § 14 vyhlášky č. 220/2013 Sb., o požadavcích na schvalování účetních závěrek některých vybraných účetních jednotek a v souladu s článkem 3, bodem 3.1.2 Směrnice k aplikaci vyhlášky Ministerstva financí ČR č. 220/2013 Sb., o požadavcích na schvalování účetních závěrek některých vybraných účetních jednotek účinné od 22.10.2013, je předkládána následující Informativní zpráva interního auditora.

Ve sledovaném 1. – 3. čtvrtletí roku 2021 byl zahájen interní audit zaměřený na prověření systému dodržování zákona o registru smluv, včetně prověření účinnosti vnitřního kontrolního systému SMK. V současné době byl vydán návrh auditní zprávy, který po zpracování akčních plánů jednotlivými odbory a odděleními SMK bude ukončen. Návrh auditní zprávy obsahuje doporučení k předcházení nedostatků spojených se zveřejňování smluv v Registru smluv, hodnotí stav VKS a obsahuje doporučení k zavedení systému pro řízení rizik na MMK.

Dne 08.06.2021 byla zahájena interním auditorem a tajemníkem MMK interní kontrola na Odboru ekonomickém, jejímž smyslem bylo prověřit účinnosti vnitřního kontrolního systému (ověření účinnosti vykonávaných činností, procesů). Kontrola byla ukončena 3.8.2021. Kontrolou nebyly zjištěny závažné nedostatky. S ohledem na přechod na nový ekonomický informační systém VERA byly plánované interní audity přesunuty na příští rok. Tento rok bude vykonán systémový audit na Odboru stavebním a životního prostředí (audit zahájen 5.10.2021) a na Odboru komunálních služeb (audit bude zahájen 24.11.2021).

Působnost statutárního města Karviná podléhá kontrolám, které provádějí jiné instituce, např. Krajský úřad Moravskoslezského kraje v Ostravě (přenesená působnost), externí auditorská společnost, finanční ředitelství, finanční úřad – územní pracoviště, úřad práce, OSSZ, zdravotní pojišťovny, poskytovatelé dotací, NKÚ, MF ČR apod. Předvídatelným rizikem a případnou finanční ztrátou mohou být výsledky těchto kontrol nesrovnalostmi, což by mohlo mít dopad především na finanční hospodaření SMK.

Informativní přehled za jednotlivé odbory/oddělení SMK:

#### Odbor majetkový, Odbor organizační, Oddělení kanceláře primátora

- ve sledovaném období nebyly provedeny externími subjekty žádné kontroly.

#### Oddělení lidských zdrojů, Městská policie Karviná

Kontrolní orgán	Předmět kontroly	Výsledek kontrolního zjištění
MV ČR /odbor veřejné správy, dozoru a kontroly; oddělení vzdělávání územní veřejné správy/	Kontrola dodržování § 17, § 19, § 20, § 25, § 27 a § 39 zákona č. 312/2002 Sb., o úřednících územních samosprávných celků a o změně některých zákonů, ve znění pozdějších předpisů a případně dalších ustanovení tohoto zákona.	Při kontrole nebyla shledána žádná porušení zákona o úřednících. Z kontroly vyplynula 2 doporučení pro futuro (upřesnění uvádění počtu hodin vzdělávání jako hodin vyučovacích a detailnější specifikace evid. čísel na osvědčeních).
Oblastní inspektorát práce pro Moravskoslezský	Dodržování povinností vymezených v ustanovení § 3 odst. 1 zákona č. 251/2005 Sb., o inspekci práce, ve znění pozdějších předpisů, se zaměřením zejména na	Při kontrole bylo konstatováno porušení §142 odst. 5 zákona č. 262/2006 Sb., zákoníku práce, ve znění pozdějších předpisů (nevydání výplatních



kraj a Olomoucký kraj	povinnosti na úseku odměňování zaměstnanců, povinnosti na úseku ochrany soukromí a osobních práv zaměstnanců, povinnosti na úseku pracovní doby, povinnosti na úseku pracovního poměru nebo dohod o pracích konaných mimo pracovní poměr, povinnosti na úseku rovného zacházení, povinnosti na úseku součinnosti zaměstnavatele a orgánu jednajícího za zaměstnance. Kontrola probíhala na pracovišti OSŽP a Městské policie Karviná.	lístků při měsíčním vyúčtování platu) a porušení § 276 odst. 9 zákona č. 262/2006 Sb., zákoníku práce, ve znění pozdějších předpisů (zaměstnavatel neprojednal se zaměstnancem stížnost zaměstnance na výkon práv a povinností vyplývajících z pracovněprávních vztahů. Z kontroly nevyplývala žádná nápravná opatření ani sankce. Na pracovišti MPK nebyla zjištěna žádná porušení práv. předpisů.
-----------------------	--	---

#### Odbor stavební a životního prostředí

Kontrolní orgán	Předmět kontroly	Výsledek kontrolního zjištění
Hasičský záchranný sbor MSK v součinnosti s Krajským úřadem MSK	Kontrola dodržování povinností vyplývajících z krizového zákona a předpisů vydaných k jeho provedení.	Bez závad. Velmi pozitivně bylo hodnoceno zapracování problematiky epidemie Covid-19 do Plánu krizové připravenosti Statutárního města Karviná.

#### Odbor komunálních služeb

Kontrolní orgán	Předmět kontroly	Výsledek kontrolního zjištění
ELEKTROWIN, a.s.	Kontrola plnění společného metodického pokynu zpětného odběru elektrozařízení.	Kontrola bez závad.
BENE FACTUM a.s. – a.s. pověřena k provedení auditu pro společnost EKO-KOM, a.s.	Audit plnění povinností plynoucích ze Smlouvy o zajištění zpětného odběru a využití odpadu z obalů uzavřené mezi SMK a společností EKO-KOM, a.s., kontrola zaměřená zejména na podmínky vzniku nároku na odměnu, a to kontrolou podkladů a dokumentů.	Při auditu nebyly zjištěny nedostatky.

#### Odbor školství a rozvoje

Kontrolní orgán	Předmět kontroly	Výsledek kontrolního zjištění
Centrum pro regionální rozvoj České republiky, Oddělení pro NUTS II Moravskoslezsko	Soulad s legislativou EU a ČR, soulad s pravidly programu, naplnění indikátorů, dodržení pravidel pro publicitu projektu, naplnění aktivit projektu, ověření plnění požadavků na vedení a archivaci dokumentace, označování originálů dokumentace /projekt Cvičení nezná hranic/.	Monitorovací návštěvou nebyla uložena žádná doporučení ani nápravná opatření.
Centrum pro regionální rozvoj České republiky, Oddělení pro NUTS II Moravskoslezsko	Soulad s legislativou EU a ČR, soulad s pravidly programu, plnění indikátorů, dodržení pravidel pro publicitu projektu, plnění aktivit projektu, kontrola pořízeného vybavení, ověření plnění požadavků na vedení a archivaci dokumentace, označování originálů Dokumentace /projekt Hudba plyne ze Zamarského kopce do údolí Olše/.	Monitorovací návštěvou nebyla uložena žádná doporučení ani nápravná opatření.

Regionální rada regionu soudržnosti Moravskoslezsko Úřad Regionální rady	Veřejnosprávní kontrola podle zákona č. 320/2001 Sb., o finanční kontrole ve veřejné správě a podle zákona č. 255/2012 Sb., o kontrole (kontrolní řád) – dotace Městského fotbalového stadionu.	V rámci ex-post kontroly nebyly zjištěny nedostatky.
Krajský úřad, Moravskoslezský kraj (Odbor školství, mládeže a sportu)	Dodržování ust. § 161c odst. 7 a odst. 11 zákona č. 561/2004 Sb., o předškolním, základním, středním a vyšším odborném a jiném vzdělávání při výkonu přenesené působnosti svěřené orgánům obcí na úseku školství; prověření personálních podmínek obce pro výkon státní správy ve školství.	Kontrolou nebyly zjištěny nedostatky.
Krajský úřad, Moravskoslezský kraj (Odbor zdravotnictví)	1. dodržování povinností dle ust. § 13 zákona č. 167/1998 Sb., o návykových látkách a změně některých dalších zákonů, ve znění pozdějších předpisů, 2. přestupková řízení dle ust. § 39 odst. 2 zákona č. 167/1998 Sb., o návykových látkách a změně některých dalších zákonů, ve znění pozdějších předpisů, dle ust. § 41 zákona č. 164/2001 Sb., o přírodních léčivých zdrojích, zdrojích přírodních minerálních vod, přírodních léčebných lázních a lázeňských místech a o změně některých souvisejících zákonů, ve znění pozdějších předpisů, dle zákona č. 65/2017 Sb., o ochraně zdraví před škodlivými účinky návykových látek, dle ust. § 11 zákona č. 251/2016 Sb., o některých přestupcích, dle ust. § 92a zákona č. 373/2011 Sb., o specifických zdravotních službách, ve znění pozdějších předpisů, 3. další související předpisy.	Kontrolou nebyly zjištěny nedostatky.

#### Odbor sociální

Kontrolní orgán	Předmět kontroly	Výsledek kontrolního zjištění
MPSV ČR	Kontrola fin. hospodaření s investiční dotací z kapitoly 313 - MPSV státního rozpočtu, poskytnuté kontrolované osobě na výkon sociální práce v souladu se zákonem č. 108/2006 Sb., o sociálních službách, ve znění pozdějších předpisů.	Kontrolou nebyly zjištěny nedostatky.
Krajský úřad, Moravskoslezský kraj (Odbor sociálních věcí)	Výkon sociálně-právní ochrany dětí podle zákona č. 359/1999 Sb., o sociálně-právní ochraně dětí, ve znění pozdějších předpisů, a podle souvisejících předpisů, Standardy kvality sociálně-právní ochrany při poskytování sociálně-právní ochrany orgány sociálně-právní ochrany dle zákona č. 359/1999 Sb., o sociálně-právní ochraně dětí, ve znění pozdějších předpisů, a podle souvisejících předpisů. Kontrola byla zaměřena na plnění standardů č. 4.11.13.	Kontrolou nebyly zjištěny nedostatky.

**Odbor správní**

Kontrolní orgán	Předmět kontroly	Výsledek kontrolního zjištění
Krajský úřad, Moravskoslezský kraj (Odbor vnitra a krajský živnostenský úřad)	Výkon přenesené působnosti na úseku matrik, vč. agendy ověřování.	Kontrolou byly zjištěny nedostatky spočívající v neoprávněném vydání RL pro potřebu MÚ či potřebu věznic a doslovné výpisy z matričních knih byly vydány neoprávněnému subjektu pro dědické řízení v cizině. Kontrolou však nebyla uložena žádná nápravná opatření.

**Odbor ekonomický**

Kontrolní orgán	Předmět kontroly	Výsledek kontrolního zjištění
Krajský úřad, Moravskoslezský kraj (Odbor právní a organizační)	1. Aplikace zákona č. 186/2016 Sb., o hazardních hrách, ve znění pozdějších předpisů, a z toho vyplývající správní řízení, 2. Správa místních poplatků zavedených na území obce podle zákona č. 565/1990 Sb., o místních poplatcích, ve znění pozdějších předpisů, vč. souv. daňových řízení dle zákona č. 280/2009 Sb., daňový řád, ve znění pozdějších předpisů, 3. Vybírání správních poplatků podle položek č. 1 a 21 sazebníku zákona č. 634/2004 Sb., o správních poplatcích, ve znění pozdějších předpisů.	Kontrolou nebyly zjištěny žádné zásadní nedostatky.

Krajský úřad Moravskoslezského kraje provedl v období března-dubna 2021 v součinnosti s odborem vnitra a krajským živnostenským úřadem a odborem dopravy **dozor nad nařízeními statutárního města Karviná. Zjištěné nedostatky** byly identifikovány u Nařízení města č. 9/2010, kdy bylo doporučeno zrušení nařízení a vydání nového v souladu se současnou právní úpravou. RM schválila dne 8.9.2021 **nové nařízení č. 4/2021** o stanovení rozsahu, způsobu a lhůt odstraňování závad ve schůdnosti místních komunikací, chodníků a průjezdních úseků silnic a vymezení chodníků, na kterých se pro jejich malý dopravní význam nezajišťuje schůdnost odstraňováním sněhu a náledí.

Dále z kontroly vyplynula **metodická nařízení** k nařízením města č. 1/2010, č. 9/2018, kterým se mění nařízení č. 4/2017; č. 11/2013 a č. 4/2018, kterým se mění ustanovení č. 1/2017. Metodická doporučení orgánu dozoru byla zařazena do souboru požadavků na změnu předpisů a budou řešena při nejbližší potřebné věcné změně vyjmenovaných předpisů.

V rámci kontrol provedených externími orgány **nebyla zjištěna závažná pochybení a nebyly zjištěny skutečnosti, které by mohly mít vliv na úplnost a průkaznost účetnictví. Ze zjištění kontrolních orgánů neplynuly pro statutární město Karviná žádné finanční postihy.**

Zpracovala: Ing. Kateřina Pietraszová, interní auditor  
Dne: 4.11.2021

# Příloha č. 1. k usnesení ZM Karviné č.569

## Příloha

### Příloha č. 1 k usnesení

### Návrh rozpočtu statutárního města Karviná na rok 2022 v Kč

#### ZDROJE:

<b>PŘÍJMY</b>	<b>Schválený rozpočet 2021</b>	<b>Očekávané plnění 2021</b>	<b>Návrh rozpočtu 2022</b>
<b>1-Daňové příjmy</b>			
111 Daně z příjmů fyzických osob	200 000 000,00	200 000 000,00	160 000 000,00
112 Daně z příjmů právnických osob	130 000 000,00	144 696 350,00	140 000 000,00
121 Obecné daně ze zboží a služeb v tuzemsku	343 000 000,00	343 000 000,00	370 000 000,00
133 Poplatky a odvody v oblasti životního prostředí	52 000,00	52 000,00	52 000,00
134 Místní poplatky z vybraných činností a služeb	4 000 000,00	4 000 000,00	3 500 000,00
135 Ostatní odvody z vybraných činností a služeb	10 850 000,00	10 850 000,00	10 850 000,00
136 Správní a soudní poplatky	6 186 000,00	6 186 000,00	6 189 000,00
138 Daně, poplatky a jiná obdobná peněžitá plnění v oblasti hazardních her	30 000 000,00	30 000 000,00	30 000 000,00
151 Daně z majetku	60 000 000,00	60 000 000,00	60 000 000,00
<b>2-Nedaňové příjmy</b>			
211 Příjmy z vlastní činnosti	25 028 500,00	26 998 500,00	26 976 500,00
212 Odvody přebytků organizací s přímým vztahem	0,00	10 200 000,00	0,00
213 Příjmy z pronájmu majetku	30 988 000,00	29 988 000,00	30 144 000,00
214 Výnosy z finančního majetku	0,00	0,00	700 000,00
221 Přijaté sankční platby	3 343 000,00	3 531 000,00	3 435 000,00
222 Přijaté vratky transferů a ostatní podobné příjmy	0,00	2 178 621,70	0,00
232 Ostatní nedaňové příjmy	4 763 000,00	46 836 058,63	50 873 000,00
<b>3-Kapitálové příjmy</b>			
311 Příjmy z prodeje dlouhodobého majetku (kromě drobného)	740 000,00	740 000,00	10 740 000,00

<b>PŘÍJMY</b>	<b>Schválený rozpočet 2021</b>	<b>Očekávané plnění 2021</b>	<b>Návrh rozpočtu 2022</b>
312 Ostatní kapitálové příjmy	0,00	140 000,00	0,00
<b>4-Přijaté transfery</b>			
411 Neinvestiční přijaté transfery od veřejných rozpočtů ústřední úrovně	53 818 800,00	111 965 629,20	52 983 500,00
412 Neinvestiční přijaté transfery od veřejných rozpočtů územní úrovně	100 000,00	16 438 888,00	100 000,00
415 Neinvestiční přijaté transfery ze zahraničí	0,00	378 762,33	0,00
421 Investiční přijaté transfery od veřejných rozpočtů ústřední úrovně	0,00	1 501 468,41	0,00
422 Investiční přijaté transfery od veřejných rozpočtů územní úrovně	0,00	11 274 384,93	0,00
423 Investiční přijaté transfery ze zahraničí	0,00	24 969,23	0,00
<b>Celkový součet</b>	<b>902 869 300,00</b>	<b>1 060 980 632,43</b>	<b>956 543 000,00</b>

<b>FINANCOVÁNÍ</b>	<b>Schválený rozpočet 2021</b>	<b>Očekávané plnění 2021</b>	<b>Návrh rozpočtu 2022</b>
<b>8-Financování</b>			
811 Krátkodobé financování	234 603 200,00	650 041 107,51	234 492 900,00
<b>Celkový součet</b>	<b>234 603 200,00</b>	<b>650 041 107,51</b>	<b>234 492 900,00</b>

<b>ZDROJE</b>	<b>Schválený rozpočet 2021</b>	<b>Očekávané plnění 2021</b>	<b>Návrh rozpočtu 2022</b>
<b>PŘÍJMY</b>	902 869 300,00	1 060 980 632,43	956 543 000,00
<b>FINANCOVÁNÍ</b>	234 603 200,00	650 041 107,51	234 492 900,00
<b>Celkový součet</b>	<b>1 137 472 500,00</b>	<b>1 711 021 739,94</b>	<b>1 191 035 900,00</b>

**VÝDAJE:**

VÝDAJE	Schválený rozpočet 2021	Očekávané plnění 2021	Návrh rozpočtu 2022
<b>101-Zemědělská a potravinářská činnost a rozvoj</b>			
101 zvířecí útulky	1 250 000,00	1 350 000,00	1 250 000,00
101 ostatní výdaje	550 000,00	850 000,00	550 000,00
<b>212-Ostatní odvětvové a oborové záležitosti v průmyslu a stavebnictví</b>			
212 průmyslové zóny	1 190 000,00	1 190 000,00	900 000,00
212 Akce - Výkupy pozemků průmyslové zóny Nad Barborou	40 000 000,00	85 000 000,00	0,00
<b>214-Vnitřní obchod, služby a cestovní ruch</b>			
214 tržičště	410 000,00	404 140,00	400 000,00
214 cestovní ruch	849 000,00	879 000,00	850 000,00
214 ostatní výdaje	0,00	0,00	25 000,00
<b>216-Správa v odvětví energetiky, průmyslu, stavebnictví, obchodu a služeb</b>			
216 ostatní výdaje	180 000,00	180 000,00	180 000,00
<b>221-Pozemní komunikace</b>			
221 zimní údržba	5 000 000,00	7 000 000,00	5 500 000,00
221 čištění	6 210 000,00	6 210 000,00	6 210 000,00
221 opravy	13 350 000,00	68 838 613,47	24 900 000,00
221 výdaje Fondu statické dopravy	3 500 000,00	17 173 478,34	3 500 000,00
221 Akce - Rekonstrukce mostu M46/6 přes Železárenský potok u střelnice v Karviné-Novém Městě	0,00	60 000,00	0,00
221 Akce - Lávka přes řeku Olši v Karviné-Loukách	0,00	2 000 000,00	1 800 000,00
221 Akce - Stavební úpravy ul. Březová v Karviné-Ráji	33 000 000,00	23 545 000,00	15 000 000,00
221 Akce - Oprava MK ul. Husova v Karviné-Fryštátě	14 000 000,00	14 046 000,00	0,00
221 Akce - Výstavba chodníku na ul. Polská v Karviné-Ráji	8 000 000,00	8 380 000,00	0,00
221 Akce - Stavební úpravy komunikace na ul. Poutní v Karviné-Mizerově	8 000 000,00	8 245 413,00	0,00
221 Akce - Stavební úpravy prostoru mezi tř. 17. listopadu a ul. Nedbalova v Karviné-Novém Městě	1 000 000,00	1 000 000,00	0,00

VÝDAJE	Schválený rozpočet 2021	Očekávané plnění 2021	Návrh rozpočtu 2022
221 Akce - Stavební úpravy vnitrobloku mezi ul. Divišova a Bratr. Veverkových v Karviné-Hranicích	5 000 000,00	5 000 000,00	4 000 000,00
221 Akce - Oprava komunikace na ul. Zahradní v Karviné-Fryštátě	0,00	5 906 279,24	0,00
221 Akce - Oprava komunikace ul. U Lesa v Karviné-Ráji - 3. etapa	0,00	0,00	8 200 000,00
221 Akce - Oprava komunikace ul. Ve Svahu v Karviné-Ráji - 1. etapa	0,00	0,00	8 200 000,00
221 Akce - Oprava komunikace ul. Olbrachtova v Karviné-Ráji	0,00	0,00	8 000 000,00
221 Akce - Oprava komunikace ul. Podlesí v Karviné-Ráji	0,00	0,00	2 000 000,00
221 Akce - Oprava komunikace ul. Zahradnická v Karviné-Mizerově	0,00	0,00	7 500 000,00
221 ostatní výdaje	7 272 000,00	13 948 000,00	5 945 785,00
<b>222-Silniční doprava</b>			
222 Akce - Inteligentní dopravní systém na tř. 17. listopadu v Karviné	24 000,00	120 931,66	0,00
222 ostatní výdaje	2 960 000,00	3 493 319,00	2 885 000,00
<b>226-Správa v dopravě</b>			
226 ostatní výdaje	58 000,00	58 000,00	58 000,00
<b>229-Ostatní činnost a nespecifikované výdaje v dopravě</b>			
229 dopravní obslužnost	37 188 000,00	37 188 000,00	41 988 000,00
229 dotace Moravskoslezskému kraji na příměstskou dopravní obslužnost	5 323 000,00	5 323 000,00	6 296 000,00
<b>232-Odvádění a čištění odpadních vod</b>			
232 rezerva na obnovu vodovodů a kanalizací	3 600 000,00	3 600 000,00	3 600 000,00
232 Akce - Výkupy pozemků pro kanalizační sběrač	0,00	4 037 247,13	0,00
232 ostatní výdaje	580 000,00	1 983 960,00	580 000,00
<b>233-Vodní toky a vodohospodářská díla</b>			
233 Akce - Revitalizace vodního toku Rájecký potok	0,00	220 000,00	0,00
233 Akce - Revitalizace vodní plochy v Parku Boženy Němcové v Karviné-Fryštátě	1 700 000,00	3 798 845,10	0,00
233 ostatní výdaje	1 830 000,00	1 830 000,00	1 500 000,00
<b>251-Podpora podnikání</b>			
251 ostatní výdaje	565 000,00	568 991,00	678 000,00
<b>311-Předškolní a základní vzdělávání</b>			



VÝDAJE	Schválený rozpočet 2021	Očekávané plnění 2021	Návrh rozpočtu 2022
311 příspěvek na provoz ZŠ a MŠ	56 534 754,00	57 512 354,00	56 655 737,00
311 účelové transfery ZŠ a MŠ	18 938 036,00	36 926 161,00	18 857 911,00
311 Akce - Rekonstrukce učeben ZŠ a MŠ 3	10 050 000,00	10 188 000,00	0,00
311 Akce - Rekonstrukce učeben ZŠ a MŠ 4	24 400 000,00	23 368 065,00	0,00
311 Projekt - Místní akční plán rozvoje vzdělávání v ORP Karviná II	0,00	4 717 509,97	250 000,00
311 Projekt - Odborné, kariérové a polytechnické vzdělávání v MSK II.	0,00	121 388,00	200 000,00
311 ostatní výdaje	4 750 000,00	5 742 000,00	500 000,00
<b>321-Vysokoškolské vzdělávání</b>			
321 příspěvek SU OPF Karviná IČ: 47813059 - na projekty	500 000,00	500 000,00	500 000,00
321 ostatní výdaje	60 000,00	60 000,00	60 000,00
<b>323-Základní umělecké, jazykové a zájmové vzdělávání</b>			
323 příspěvek na provoz pro Středisko volného času JUVENTUS IČ: 08385891	5 819 000,00	5 819 000,00	5 819 000,00
323 účelový transfer pro Středisko volného času JUVENTUS IČ: 08385891	798 499,00	1 042 299,00	775 419,00
<b>329-Ostatní činnost a nespecifikované výdaje</b>			
329 Projekt - AD TECH	0,00	241 541,15	0,00
329 Projekt - Make your way	0,00	317 429,13	0,00
329 ostatní výdaje	250 000,00	733 471,00	250 000,00
<b>331-Kultura</b>			
331 příspěvek na provoz pro Regionální knihovnu Karviná IČ: 00306355	29 174 428,00	29 174 428,00	30 162 800,00
331 příspěvek na provoz pro Městský dům kultury Karviná IČ: 00320463	23 962 000,00	23 962 000,00	23 962 000,00
331 účelový transfer pro Regionální knihovnu Karviná IČ: 00306355	1 033 283,00	2 940 283,00	908 466,00
331 účelový transfer pro Městský dům kultury Karviná IČ: 00320463	12 081 786,00	13 061 786,00	12 077 482,00
331 příspěvek Nadačnímu fondu Sborového studia Karviná IČ: 05733260 z Fondu primátora	950 000,00	950 000,00	950 000,00
331 příspěvek pro Symfonický dechový orchestr Májovák Karviná, z. s. IČ: 64628990 z Fondu primátora	730 000,00	730 000,00	730 000,00
331 příspěvek Iniciativě Dokořán, z. s. IČ: 27006549	500 000,00	500 000,00	500 000,00
331 Projekt - Hudba plyne ze Zamarského kopce do údolí Olše	6 000,00	6 000,00	0,00

VÝDAJE	Schválený rozpočet 2021	Očekávané plnění 2021	Návrh rozpočtu 2022
331 Projekt - Publikace Skoro zapomniane	0,00	419 521,00	0,00
331 Projekt - Publikace Karvinské hornické kolonie	0,00	35 000,00	0,00
331 Projekt - Kultura v údolí řeky Olše	0,00	94 165,71	0,00
331 ostatní výdaje	2 473 000,00	5 859 729,00	2 473 000,00
<b>332-Ochrana památek a péče o kulturní dědictví a národní a historické povědomí</b>			
332 Zámek Fryštát	3 767 000,00	3 966 368,37	3 376 000,00
332 Projekt - Dědictví, které spojuje přes hranici	213 000,00	494 989,70	0,00
332 ostatní výdaje	865 000,00	2 655 497,18	455 000,00
<b>334-Sdělovací prostředky</b>			
334 ostatní výdaje	4 082 000,00	4 038 000,00	3 966 000,00
<b>339-Ostatní činnosti v záležitostech kultury, církví a sdělovacích prostředků</b>			
339 celoměstské akce	1 741 000,00	1 778 000,00	2 177 000,00
339 ostatní výdaje	559 000,00	534 000,00	509 000,00
<b>341-Sport</b>			
341 sportovní zařízení v majetku města	15 769 414,00	16 603 741,00	16 948 000,00
341 dotace na činnost STaRS Karviná, s.r.o. IČ: 25857444	29 000 000,00	29 000 000,00	29 000 000,00
341 účelový transfer STaRS Karviná, s.r.o. IČ: 25857444	0,00		118 000 000,00
341 příspěvky města sportu Sportovnímu klubu Karviná IČ: 48426938 na ledovou plochu	1 200 000,00	1 200 000,00	0,00
341 příspěvky města sportu Sportovnímu klubu Karviná IČ: 48426938 na činnost	3 800 000,00	0,00	0,00
341 příspěvky města sportu Městskému fotbalovému klubu Karviná IČ: 26618320 na fotbal - mládež	5 000 000,00	5 000 000,00	5 000 000,00
341 příspěvek na provoz sportovní haly Kovona Městskému fotbalovému klubu Karviná IČ: 26618320	600 000,00	600 000,00	600 000,00
341 příspěvky města sportu MFK Karviná a.s. IČ: 27795454	9 000 000,00	11 500 000,00	12 000 000,00
341 příspěvky města sportu HCB IČ: 42865123 na házenou - mládež	5 000 000,00	5 000 000,00	5 000 000,00
341 příspěvky města sportu HANDBALL MARKETING s.r.o. IČ: 29446252	4 000 000,00	5 300 000,00	5 000 000,00
341 příspěvky města sportu ostatní	5 000 000,00	8 155 697,39	8 600 000,00

VÝDAJE	Schválený rozpočet 2021	Očekávané plnění 2021	Návrh rozpočtu 2022
341 ostatní výdaje	1 300 000,00	0,00	0,00
<b>342-Zájmová činnost a rekreace</b>			
342 kluby seniorů a spolkový dům	2 286 000,00	2 306 000,00	2 226 500,00
342 celoměstské akce	70 000,00	70 000,00	70 000,00
342 Akce - Dětské dopravní hřiště a rekreačně-sportovní areál v Karviné-Ráji	5 000 000,00	7 372 099,89	5 000 000,00
342 Akce - Volnočasový sportovní areál u Obchodní akademie v Karviné-Hranicích	0,00	56 276 210,44	0,00
342 Projekt - Procházkou po Velkých Kunčicích - II. etapa stezky zdraví hraběnky Thun-Hohensteinové	17 000,00	17 000,00	0,00
342 ostatní výdaje	3 488 000,00	5 707 490,00	5 668 000,00
<b>351-Ambulantní péče</b>			
351 příspěvky lékařským ordinacím	0,00	0,00	4 000 000,00
351 Akce - Budova č.p. 2379 na ul. Žižkova v Karviné-Mizerově	50 000 000,00	50 071 310,00	20 000 000,00
351 Akce - Budova č.p. 2379 na ul. Žižkova v Karviné-Mizerově - oprava interiéru a přilehlého okolí	0,00	0,00	500 000,00
351 Projekt - ARV-CLIMATE POSITIVECIRCULAR CUMMUNITIES	0,00	0,00	1 000 000,00
351 ostatní výdaje	6 110 000,00	8 130 000,00	8 945 000,00
<b>352-Lůžková péče</b>			
352 příspěvek Karvinské hornické nemocnici a.s. IČ: 60793490	350 000,00	350 000,00	350 000,00
352 příspěvek Nemocnici s poliklinikou Karviná-Ráj IČ: 00844853	350 000,00	350 000,00	350 000,00
352 příspěvek Lázním Darkov, a.s. IČ: 61974935	100 000,00	100 000,00	100 000,00
<b>359-Ostatní činnost ve zdravotnictví</b>			
359 ozdravné programy	1 465 000,00	1 605 000,00	1 473 000,00
359 ostatní výdaje	5 000,00	5 000,00	5 000,00
<b>361-Rozvoj bydlení a bytové hospodářství</b>			
361 finanční podpora individuální bytové výstavby	5 000 000,00	22 100 000,00	7 500 000,00
361 Akce - Úpravy objektu KOSMOS	0,00	4 600 000,00	0,00
361 Akce - Zateplení bytového domu U Lesa č.p. 871 v Karviné-Ráji	0,00	6 230 000,00	0,00
361 Akce - Oprava bytů 1+0 Borovského čp. 814 v Karviné-Ráji	0,00	7 500 000,00	0,00

VÝDAJE	Schválený rozpočet 2021	Očekávané plnění 2021	Návrh rozpočtu 2022
361 Akce - Napojení domů čp. 1352-1356 na ul. Tř. Osvobození v Karviné-Novém Městě na centrální zdroj tepla	0,00	0,00	8 300 000,00
361 Akce - Rekonstrukce objektu park Boženy Němcové čp. 882 (Zámecké konírny)	0,00	0,00	3 500 000,00
361 ostatní výdaje	47 666 000,00	63 199 036,58	47 096 000,00
<b>363-Komunální služby a územní rozvoj</b>			
363 veřejné osvětlení	17 000 000,00	23 999 190,00	18 000 000,00
363 územně plánovací dokumentace a podklady	5 030 000,00	8 664 977,44	4 830 000,00
363 pohřebnictví	8 265 000,00	8 782 728,00	8 275 000,00
363 Akce - Přeshraniční ekomuzeum - prostranství Permon v Karviné	0,00	214 162,07	0,00
363 Akce - Rekonstrukce domů čp. 33-35 na Masarykově náměstí	10 500 000,00	116 130 026,96	0,00
363 Projekt - Strategické dokumenty statutárního města Karviné	1 500 000,00	6 256 703,58	0,00
363 ostatní výdaje	7 846 000,00	15 435 362,82	16 746 000,00
<b>369-Ostatní činnost v oblasti bydlení, komunálních služeb a územního rozvoje</b>			
369 Akce - Areál OSP v Karviné-Hranicích	5 000 000,00	5 933 450,00	0,00
369 Akce - Využití lokality nad Vagónkou v Karviné-Hranicích	8 000 000,00	8 870 667,30	10 000 000,00
369 Akce - Využití lokality Bažantnice v Karviné-Ráji	1 500 000,00	2 324 023,10	0,00
369 Akce - Lokalita nad Pískovnou v Karviné-Ráji	0,00	0,00	3 500 000,00
369 ostatní výdaje	1 249 000,00	1 402 000,00	2 129 000,00
<b>371-Ochrana ovzduší a klimatu</b>			
371 spolufinancování kotlíkových dotací	660 000,00	660 000,00	300 000,00
371 návratné finanční výpomoci	0,00	5 670 000,00	0,00
371 Projekt - Adaptační strategie na změnu klimatu statutárního města Karviné	1 380 000,00	1 539 800,00	0,00
371 Projekt - Akční plán pro udržitelnou energii a klima statutárního města Karviná (SECAP)	0,00	0,00	1 635 000,00
371 ostatní výdaje	220 000,00	290 746,70	260 000,00
<b>372-Nakládání s odpady</b>			
372 ostatní výdaje	55 926 000,00	63 470 553,02	57 326 000,00
<b>374-Ochrana přírody a krajiny</b>			

VÝDAJE	Schválený rozpočet 2021	Očekávané plnění 2021	Návrh rozpočtu 2022
374 veřejná zeleň	27 265 000,00	28 808 600,00	27 565 000,00
374 ostatní výdaje	638 000,00	988 000,00	710 000,00
<b>376-Správa v ochraně životního prostředí</b>			
376 ostatní výdaje	50 000,00	51 500,00	50 000,00
<b>379-Ostatní činnosti v životním prostředí</b>			
379 celoměstské akce	433 000,00	323 000,00	433 000,00
<b>390-Ostatní činnosti související se službami pro obyvatelstvo</b>			
390 ostatní výdaje	532 000,00	886 000,00	532 000,00
<b>431-Sociální poradenství</b>			
431 příspěvky na sociální péči	457 000,00	547 327,00	593 000,00
<b>432-Sociální péče a pomoc dětem a mládeži</b>			
432 příspěvky na sociální péči	20 000,00	20 000,00	20 000,00
<b>433-Sociální péče a pomoc manželství a rodinám</b>			
433 příspěvky na sociální péči	186 000,00	371 673,00	370 000,00
433 Projekt - Výkon pěstounské péče	0,00	8 906 287,16	0,00
<b>434-Sociální rehabilitace a ostatní sociální péče a pomoc</b>			
434 poskytování služby Senior taxi	1 320 000,00	1 320 000,00	1 320 000,00
434 příspěvek na provoz pro Sociální služby Karviná IČ: 70997136	25 752 100,00	25 752 100,00	25 752 100,00
434 účelový transfer pro Sociální služby Karviná IČ: 70997136	900 000,00	18 958 427,00	900 000,00
434 příspěvky na sociální péči	1 311 000,00	1 141 202,30	1 050 000,00
434 ostatní výdaje	368 000,00	378 000,00	378 000,00
<b>435-Sociální služby v oblasti sociální péče</b>			
435 příspěvky na sociální péči	2 138 000,00	1 945 740,00	2 368 000,00
<b>437-Služby sociální prevence</b>			
437 příspěvky na sociální péči	2 038 000,00	2 370 260,00	3 260 000,00
437 příspěvek Moravskoslezskému kraji do Fondu sociálních služeb	1 475 000,00	1 475 000,00	0,00
437 ostatní výdaje	160 000,00	160 000,00	160 000,00

VÝDAJE	Schválený rozpočet 2021	Očekávané plnění 2021	Návrh rozpočtu 2022
<b>521-Ochrana obyvatelstva</b>			
521 ostatní výdaje	1 016 000,00	1 821 000,00	1 633 000,00
<b>526-Státní správa v oblasti hospodářských opatření</b>			
526 ostatní výdaje	0,00	5 303 500,00	0,00
<b>527-Krizové řízení</b>			
527 ostatní výdaje	292 000,00	292 000,00	292 000,00
<b>531-Bezpečnost a veřejný pořádek</b>			
531 sociální fond	1 596 000,00	2 394 671,81	1 662 000,00
531 platy a odměny včetně odvodů	54 774 000,00	54 682 800,00	57 641 500,00
531 energie	1 070 000,00	1 160 004,07	1 220 000,00
531 autoprovoz	4 333 000,00	7 131 663,00	1 693 000,00
531 Akce - GO střeš budov "A" a "C" Městské policie Karviná	0,00	878 944,22	0,00
531 Projekt - Veřejně prospěšné práce	89 000,00	253 140,58	0,00
531 ostatní výdaje	3 231 000,00	3 144 437,00	4 156 000,00
<b>539-Ostatní záležitosti bezpečnosti a veřejného pořádku</b>			
539 prevence kriminality	350 000,00	239 618,00	400 000,00
539 Projekt - Asistenti prevence kriminality	0,00	695 075,00	0,00
539 Projekt - Bezpečnost bez hranic - projekt spolupráce městských policií z Jastrzebie-Zdroju, Karviné a Havířova	0,00	12 690,00	0,00
539 Projekt - Bezpečnostní stojany na jízdní kola	0,00	38 000,00	0,00
<b>551-Požární ochrana</b>			
551 příspěvek Hasičskému záchrannému sboru Moravskoslezského kraje IČ: 70884561	500 000,00	500 000,00	500 000,00
551 Akce - Hasičská zbrojnice v Karviné-Loukách	0,00	144 930,00	0,00
551 ostatní výdaje	1 341 000,00	1 352 689,00	1 245 000,00
<b>611-Zastupitelské orgány a volby</b>			
611 sociální fond	404 000,00	567 351,00	450 000,00
611 platy a odměny včetně odvodů	12 472 000,00	12 472 000,00	15 408 000,00

<b>VÝDAJE</b>	<b>Schválený rozpočet 2021</b>	<b>Očekávané plnění 2021</b>	<b>Návrh rozpočtu 2022</b>
611 volby	100 000,00	1 949 000,00	150 000,00
611 ostatní výdaje	1 040 000,00	1 040 000,00	1 040 000,00
<b>617-Regionální a místní správa</b>			
617 sociální fond	11 007 000,00	14 863 750,94	11 282 000,00
617 platy a odměny včetně odvodů	186 042 000,00	187 087 563,38	190 000 000,00
617 energie	7 474 000,00	6 452 414,66	7 594 000,00
617 autoprovoz	1 575 000,00	1 575 000,00	1 140 000,00
617 výpočetní technika	20 015 000,00	21 863 848,00	20 000 000,00
617 příspěvek Sdružení lázeňských míst ČR IČ: 67155197	95 000,00	95 000,00	95 000,00
617 příspěvek SDRUŽENÍ HISTORICKÝCH SÍDEL ČECH,MORAVY A SLEZSKA IČ: 65992466	65 000,00	65 000,00	65 000,00
617 příspěvek SVAZU MĚST A OBCÍ ČESKÉ REPUBLIKY IČ: 63113074	175 000,00	175 000,00	175 000,00
617 příspěvek Svazku měst a obcí okresu Karviná IČ: 75066611	280 000,00	280 000,00	280 000,00
617 příspěvek Sdružení pro rozvoj Moravskoslezského kraje IČ: 00576310	5 000,00	5 000,00	0,00
617 Akce - Stavební úpravy podkroví a oprava části střechy budovy čp. 618 na ul. Karola Šliwky v Karviné-Fryštátě	2 000 000,00	0,00	4 000 000,00
617 Projekt - Operativní leasing dvou elektromobilů pro statutární město Karviná	500 000,00	500 000,00	250 000,00
617 Projekt - Rozvoj MKDS 2021	0,00	40 000,00	0,00
617 ostatní výdaje	13 445 000,00	20 247 344,97	12 996 000,00
<b>622-Zahraniční pomoc a mezinárodní spolupráce (jinde nezařazená)</b>			
622 Projekt - JaKa synergie	0,00	700 000,00	0,00
622 Projekt - 26 let spolupráce měst Jastrzębie-Zdrój, Karviná, Havířov	300 000,00	300 000,00	0,00
622 Projekt - Železná cyklotrasa - podpora EKOturistiky	0,00	350 000,00	0,00
<b>631-Obecné příjmy a výdaje z finančních operací</b>			
631 ostatní výdaje	295 000,00	295 000,00	295 000,00
<b>632-Pojištění funkčně nespécifikované</b>			
632 pojištění	6 069 200,00	6 069 200,00	6 069 200,00
<b>639-Ostatní finanční operace</b>			

<b>VÝDAJE</b>	<b>Schválený rozpočet 2021</b>	<b>Očekávané plnění 2021</b>	<b>Návrh rozpočtu 2022</b>
639 platby daní	7 000 000,00	21 696 350,00	15 000 000,00
<b>640-Ostatní činnosti</b>			
640 finanční vypořádání	1 000 000,00	77 974 457,41	1 000 000,00
<b>Celkový součet</b>	<b>1 137 472 500,00</b>	<b>1 711 021 739,94</b>	<b>1 191 035 900,00</b>



**Tvorba a použití sociálního fondu zaměstnanců statutárního města Karviné zařazených do Magistrátu města Karviné v pracovním poměru a uvolněných členů zastupitelstva města Karviné**

<b>Text</b>	<b>uvedeno v Kč</b>
<b>Tvorba:</b>	
- přiděl do sociálního fondu v roce 2022	11 732 000,00
<b>Použití:</b>	
- čerpání dle zásad	11 732 000,00

**Tvorba a použití sociálního fondu zaměstnanců statutárního města Karviné zařazených do Městské policie Karviná**

<b>Text</b>	<b>uvedeno v Kč</b>
<b>Tvorba:</b>	
- přiděl do sociálního fondu v roce 2022	1 662 000,00
<b>Použití:</b>	
- čerpání dle zásad	1 662 000,00

**Tvorba a použití Fondu primátora města Karviné**

<b>Text</b>	<b>uvedeno v Kč</b>
<b>Tvorba:</b>	
- přiděl do fondu v roce 2022	5 900 000,00
<b>Použití:</b>	
- příspěvek Nadačnímu fondu Sborového studia Karviná IČ: 05733260	950 000,00
- příspěvek pro Symfonický dechový orchestr Májovák Karviná, z.s. IČ: 64628990	730 000,00
- čerpání dle zřizovací listiny fondu	4 220 000,00

## Příloha č. 2. k usnesení ZM Karviné č.569

### Příloha

#### Příloha č. 2 k usnesení

#### Návrh příspěvků příspěvkovým organizacím na rok 2022 v Kč

Popisky řádků	Schválený rozpočet 2021	Očekávané plnění 2021	Návrh rozpočtu 2022
<b>0010-MěDK</b>	<b>36 043 786,00</b>	<b>37 023 786,00</b>	<b>36 039 482,00</b>
<b>331 příspěvek na provoz pro Městský dům kultury Karviná IČ: 00320463</b>	<b>23 962 000,00</b>	<b>23 962 000,00</b>	<b>23 962 000,00</b>
příspěvek na provoz	23 962 000,00	23 962 000,00	23 962 000,00
<b>331 účelový transfer pro Městský dům kultury Karviná IČ: 00320463</b>	<b>12 081 786,00</b>	<b>13 061 786,00</b>	<b>12 077 482,00</b>
příspěvek na celoměstské akce	5 750 000,00	5 750 000,00	5 750 000,00
příspěvek na odpisy	6 331 786,00	6 331 786,00	6 327 482,00
Projekt "Prolínání kultur 2021 - festival národnostních menšin" pro MěDK	0,00	80 000,00	0,00
Projekt "Tvorba bezpečnostních plánů a bezpečnostních procedur – objektů Městský dům kultury Karviná" pro MěDK	0,00	300 000,00	0,00
Projekt "Zpracování analýzy rizik a zabezpečení ochrany měkkého cíle – objektů Městský dům kultury Karviná" pro MěDK	0,00	600 000,00	0,00
<b>0015-Regionální knihovna</b>	<b>30 207 711,00</b>	<b>32 114 711,00</b>	<b>31 071 266,00</b>
<b>331 příspěvek na provoz pro Regionální knihovnu Karviná IČ: 00306355</b>	<b>29 174 428,00</b>	<b>29 174 428,00</b>	<b>30 162 800,00</b>
příspěvek na provoz	29 174 428,00	29 174 428,00	30 162 800,00
<b>331 účelový transfer pro Regionální knihovnu Karviná IČ: 00306355</b>	<b>1 033 283,00</b>	<b>2 940 283,00</b>	<b>908 466,00</b>
Projekt „Zvyšování a prohlubování informační vzdělanosti knihovníků na Karvinsku“ pro RKK	0,00	13 000,00	0,00
příspěvek na celoměstské akce	229 500,00	229 500,00	229 500,00
příspěvek na odpisy	803 783,00	803 783,00	678 966,00
Výkon regionálních funkcí knihoven v MSK pro RKK	0,00	1 847 000,00	0,00
Projekt "Mezinárodní knihovnická konference Profese knihovník-Knihovník v přímých službách" pro RKK	0,00	35 000,00	0,00
Projekt "Doplnění knihovního fondu polské literatury potřeby všech věkových kategorií s důrazem na dětského čtenáře" pro RKK	0,00	12 000,00	0,00

Popisky řádků	Schválený rozpočet 2021	Očekávané plnění 2021	Návrh rozpočtu 2022
<b>0020-Sociální služby Karviná</b>	<b>26 652 100,00</b>	<b>44 710 527,00</b>	<b>26 652 100,00</b>
<b>434 příspěvek na provoz pro Sociální služby Karviná IČ: 70997136</b>	<b>25 752 100,00</b>	<b>25 752 100,00</b>	<b>25 752 100,00</b>
příspěvek na provoz	25 752 100,00	25 752 100,00	25 752 100,00
<b>434 účelový transfer pro Sociální služby Karviná IČ: 70997136</b>	<b>900 000,00</b>	<b>18 958 427,00</b>	<b>900 000,00</b>
Dotace na financování sociálních služeb pro SSKa	0,00	10 446 000,00	0,00
Dotace na odměny zaměstnanců sociálních služeb v souvislosti s výkonem povolání v období epidemie koronaviru pro SSK	0,00	3 574 240,00	0,00
Projekt "Podpora služeb sociální prevence 3" pro SSKa	0,00	3 707 000,00	0,00
příspěvek na odpisy	900 000,00	900 000,00	900 000,00
Dotace na sanaci vícenákladů a výpadku příjmů v soc. službách v souvislosti s trvajícím dopady epidemie COVID_19 pro SSK	0,00	331 187,00	0,00
<b>0025-ZŠ a MŠ Borovského</b>	<b>6 728 000,00</b>	<b>6 728 000,00</b>	<b>6 728 000,00</b>
<b>311 příspěvek na provoz ZŠ a MŠ</b>	<b>5 228 000,00</b>	<b>5 228 000,00</b>	<b>5 228 000,00</b>
příspěvek na provoz	5 228 000,00	5 228 000,00	5 228 000,00
<b>311 účelové transfery ZŠ a MŠ</b>	<b>1 500 000,00</b>	<b>1 500 000,00</b>	<b>1 500 000,00</b>
příspěvek na odpisy	1 500 000,00	1 500 000,00	1 500 000,00
<b>0030-ZŠ a MŠ Cihelní</b>	<b>6 740 891,00</b>	<b>11 782 171,00</b>	<b>6 764 876,00</b>
<b>311 příspěvek na provoz ZŠ a MŠ</b>	<b>5 456 375,00</b>	<b>5 456 375,00</b>	<b>5 456 375,00</b>
příspěvek na provoz	5 456 375,00	5 456 375,00	5 456 375,00
<b>311 účelové transfery ZŠ a MŠ</b>	<b>1 284 516,00</b>	<b>6 325 796,00</b>	<b>1 308 501,00</b>
příspěvek do fondu investic	0,00	1 000 000,00	0,00
příspěvek na odpisy	1 284 516,00	1 284 516,00	1 308 501,00
Projekt "Šíření příkladů dobré praxe - ZŠ a MŠ Cihelní, Karviná" pro ZŠ a MŠ Cihelní	0,00	2 783 470,00	0,00
Projekt "Na Cihelní společně III" pro ZŠ a MŠ Cihelní	0,00	1 257 810,00	0,00
<b>0035-ZŠ a MŠ Dělnická</b>	<b>9 088 000,00</b>	<b>9 088 000,00</b>	<b>8 897 000,00</b>
<b>311 příspěvek na provoz ZŠ a MŠ</b>	<b>8 081 000,00</b>	<b>8 081 000,00</b>	<b>8 081 000,00</b>
příspěvek na provoz	8 081 000,00	8 081 000,00	8 081 000,00

Popisky řádků	Schválený rozpočet 2021	Očekávané plnění 2021	Návrh rozpočtu 2022
<b>311 účelové transfery ZŠ a MŠ</b>	<b>1 007 000,00</b>	<b>1 007 000,00</b>	<b>816 000,00</b>
příspěvek na odpisy	1 007 000,00	1 007 000,00	816 000,00
<b>0040-ZŠ a MŠ Dr. Olszaka (polská)</b>	<b>2 783 000,00</b>	<b>5 005 320,00</b>	<b>2 808 000,00</b>
<b>311 příspěvek na provoz ZŠ a MŠ</b>	<b>2 067 000,00</b>	<b>2 121 000,00</b>	<b>2 067 000,00</b>
příspěvek na provoz	2 067 000,00	2 121 000,00	2 067 000,00
<b>311 účelové transfery ZŠ a MŠ</b>	<b>716 000,00</b>	<b>2 884 320,00</b>	<b>741 000,00</b>
příspěvek do fondu investic	0,00	1 446 000,00	0,00
příspěvek na odpisy	716 000,00	716 000,00	741 000,00
Projekt "Poznáváme inkluzi III" pro ZŠ a MŠ s polským jazykem vyučovacím	0,00	722 320,00	0,00
<b>0045-ZŠ a MŠ Družby</b>	<b>7 019 000,00</b>	<b>7 019 000,00</b>	<b>7 140 000,00</b>
<b>311 příspěvek na provoz ZŠ a MŠ</b>	<b>5 574 000,00</b>	<b>5 574 000,00</b>	<b>5 695 000,00</b>
příspěvek na provoz	5 574 000,00	5 574 000,00	5 695 000,00
<b>311 účelové transfery ZŠ a MŠ</b>	<b>1 445 000,00</b>	<b>1 445 000,00</b>	<b>1 445 000,00</b>
příspěvek na odpisy	1 380 000,00	1 380 000,00	1 380 000,00
příspěvek na správu zahrad a sportovišť	65 000,00	65 000,00	65 000,00
<b>0050-ZŠ a MŠ Majakovského</b>	<b>4 862 059,00</b>	<b>5 362 059,00</b>	<b>4 942 059,00</b>
<b>311 příspěvek na provoz ZŠ a MŠ</b>	<b>3 810 000,00</b>	<b>3 853 000,00</b>	<b>3 810 000,00</b>
příspěvek na provoz	3 810 000,00	3 853 000,00	3 810 000,00
<b>311 účelové transfery ZŠ a MŠ</b>	<b>1 052 059,00</b>	<b>1 509 059,00</b>	<b>1 132 059,00</b>
příspěvek do fondu investic	0,00	457 000,00	0,00
příspěvek na odpisy	982 059,00	982 059,00	982 059,00
příspěvek na správu zahrad a sportovišť	70 000,00	70 000,00	150 000,00
<b>0055-ZŠ a MŠ Mendelova</b>	<b>6 966 844,00</b>	<b>8 466 844,00</b>	<b>6 966 844,00</b>
<b>311 příspěvek na provoz ZŠ a MŠ</b>	<b>5 017 800,00</b>	<b>5 217 800,00</b>	<b>5 017 800,00</b>
příspěvek na provoz	5 017 800,00	5 217 800,00	5 017 800,00
<b>311 účelové transfery ZŠ a MŠ</b>	<b>1 949 044,00</b>	<b>3 249 044,00</b>	<b>1 949 044,00</b>
příspěvek do fondu investic	0,00	1 300 000,00	0,00

Popisky řádků	Schválený rozpočet 2021	Očekávané plnění 2021	Návrh rozpočtu 2022
příspěvek na odpisy	1 744 044,00	1 744 044,00	1 744 044,00
příspěvek na správu zahrad a sportovišť	205 000,00	205 000,00	205 000,00
<b>0060-ZŠ a MŠ Prameny</b>	<b>5 860 478,00</b>	<b>8 160 478,00</b>	<b>5 856 665,00</b>
<b>311 příspěvek na provoz ZŠ a MŠ</b>	<b>4 643 100,00</b>	<b>4 843 100,00</b>	<b>4 643 100,00</b>
příspěvek na provoz	4 643 100,00	4 843 100,00	4 643 100,00
<b>311 účelové transfery ZŠ a MŠ</b>	<b>1 217 378,00</b>	<b>3 317 378,00</b>	<b>1 213 565,00</b>
příspěvek do fondu investic	0,00	2 100 000,00	0,00
příspěvek na odpisy	1 037 378,00	1 037 378,00	1 033 565,00
příspěvek na správu zahrad a sportovišť	180 000,00	180 000,00	180 000,00
<b>0065-ZŠ a MŠ Slovenská</b>	<b>4 702 506,00</b>	<b>5 938 109,00</b>	<b>4 702 945,00</b>
<b>311 příspěvek na provoz ZŠ a MŠ</b>	<b>3 549 000,00</b>	<b>3 903 000,00</b>	<b>3 549 000,00</b>
příspěvek na provoz	3 549 000,00	3 903 000,00	3 549 000,00
<b>311 účelové transfery ZŠ a MŠ</b>	<b>1 153 506,00</b>	<b>2 035 109,00</b>	<b>1 153 945,00</b>
příspěvek do fondu investic	0,00	96 000,00	0,00
příspěvek na odpisy	1 153 506,00	1 153 506,00	1 153 945,00
Projekt "Škola není nuda II" pro ZŠ a MŠ Slovenská	0,00	785 603,00	0,00
<b>0070-ZŠ a MŠ Školská</b>	<b>3 987 396,00</b>	<b>6 424 847,00</b>	<b>3 972 660,00</b>
<b>311 příspěvek na provoz ZŠ a MŠ</b>	<b>3 405 000,00</b>	<b>3 477 600,00</b>	<b>3 405 000,00</b>
příspěvek na provoz	3 405 000,00	3 477 600,00	3 405 000,00
<b>311 účelové transfery ZŠ a MŠ</b>	<b>582 396,00</b>	<b>2 947 247,00</b>	<b>567 660,00</b>
příspěvek do fondu investic	0,00	1 527 400,00	0,00
příspěvek na odpisy	527 396,00	527 396,00	512 660,00
příspěvek na správu zahrad a sportovišť	55 000,00	55 000,00	55 000,00
Projekt "Škola v nás" pro ZŠ a MŠ Školská	0,00	837 451,00	0,00
<b>0075-ZŠ a MŠ U Lesa</b>	<b>5 865 771,00</b>	<b>7 029 738,00</b>	<b>5 865 771,00</b>
<b>311 příspěvek na provoz ZŠ a MŠ</b>	<b>4 423 083,00</b>	<b>4 423 083,00</b>	<b>4 423 083,00</b>
příspěvek na provoz	4 423 083,00	4 423 083,00	4 423 083,00

Popisky řádků	Schválený rozpočet 2021	Očekávané plnění 2021	Návrh rozpočtu 2022
<b>311 účelové transfery ZŠ a MŠ</b>	<b>1 442 688,00</b>	<b>2 606 655,00</b>	<b>1 442 688,00</b>
příspěvek na odpisy	1 264 688,00	1 264 688,00	1 264 688,00
příspěvek na správu zahrad a sportovišť	178 000,00	178 000,00	178 000,00
Projekt "Šablony III-ZŠ a MŠ U Lesa" pro ZŠ a MŠ U Lesa	0,00	1 163 967,00	0,00
<b>0080-ZŠ a MŠ U Studny</b>	<b>6 368 845,00</b>	<b>9 083 949,00</b>	<b>6 368 828,00</b>
<b>311 příspěvek na provoz ZŠ a MŠ</b>	<b>5 280 396,00</b>	<b>5 334 396,00</b>	<b>5 280 379,00</b>
příspěvek na provoz	5 280 396,00	5 334 396,00	5 280 379,00
<b>311 účelové transfery ZŠ a MŠ</b>	<b>1 088 449,00</b>	<b>3 749 553,00</b>	<b>1 088 449,00</b>
příspěvek do fondu investic	0,00	1 446 000,00	0,00
příspěvek na odpisy	988 449,00	988 449,00	988 449,00
příspěvek na správu zahrad a sportovišť	100 000,00	100 000,00	100 000,00
Projekt "Rozvojové programy na ZŠ a MŠ U Studny III" pro ZŠ a MŠ U Studny	0,00	1 215 104,00	0,00
<b>0085-Středisko volného času JUVENTUS</b>	<b>6 617 499,00</b>	<b>6 861 299,00</b>	<b>6 594 419,00</b>
<b>323 příspěvek na provoz pro Středisko volného času JUVENTUS IČ: 08385891</b>	<b>5 819 000,00</b>	<b>5 819 000,00</b>	<b>5 819 000,00</b>
příspěvek na provoz	5 819 000,00	5 819 000,00	5 819 000,00
<b>323 účelový transfer pro Středisko volného času JUVENTUS IČ: 08385891</b>	<b>798 499,00</b>	<b>1 042 299,00</b>	<b>775 419,00</b>
Dotace na okresní a krajská kola soutěží typu A a B vyhlášených MŠMT pro SVČ Juventus	0,00	116 000,00	0,00
příspěvek na odpisy	798 499,00	798 499,00	775 419,00
Dotace na Zajištění předmětových soutěží v okrese Karviná pro SVČ Juventus	0,00	127 800,00	0,00
<b>Celkový součet</b>	<b>170 493 886,00</b>	<b>210 798 838,00</b>	<b>171 370 915,00</b>

### Příloha

---

#### Příloha č. 3 k usnesení

V souladu s článkem 5 bodu 5.4 Zásad k tvorbě rozpočtu statutárního města Karviné je ke schválení předložen návrh na schválení rozpočtových akcí, které dosud v orgánech města schváleny nebyly a jsou součástí návrhu rozpočtu na rok 2022.

**221 Akce - Oprava komunikace ul. U Lesa v Karviné-Ráji - 3. etapa** **8 200 000,00 Kč**  
Předmětem akce bude oprava vozovky, oprava dešťové kanalizace, oprava chodníků a oprava stání pro osobní vozidla.

**221 Akce - Oprava komunikace ul. Ve Svahu v Karviné-Ráji - 1. etapa** **8 200 000,00 Kč**  
Předmětem akce bude oprava vozovky, oprava dešťové kanalizace, oprava chodníků a oprava stání pro osobní vozidla.

**221 Akce - Oprava komunikace ul. Olbrachtova v Karviné-Ráji** **8 000 000,00 Kč**  
Předmětem akce bude oprava vozovky, oprava dešťové kanalizace (spočívající ve výměně vpustí a přípojek), oprava chodníků a oprava stání pro osobní vozidla.

**221 Akce - Oprava komunikace ul. Podlesí v Karviné-Ráji** **2 000 000,00 Kč**  
Předmětem akce bude odstranění asfaltového povrchu místní komunikace ve špatném stavu a pokládka nového asfaltového povrchu.

**221 Akce - Oprava komunikace ul. Zahradnická v Karviné-Mizerově** **7 500 000,00 Kč**  
Předmětem akce bude výměna asfaltového povrchu místní komunikace. Práce budou koordinovány se společností Severomoravské vodovody a kanalizace Ostrava a.s., která v roce 2022 plánuje opravu vodovodu na ul. Zahradnické. Oprava povrchu bude provedena po výměně vodovodu.

**351 Akce - Budova č.p. 2379 na ul. Žižkova v Karviné-Mizerově**  
**- oprava interiéru a přilehlého okolí** **500 000,00 Kč**  
Jedná se o výdaje na zpracování projektové dokumentace na rekonstrukci elektřiny, vzduchotechniky, rozvodů, klimatizace, vestibulu v budově polikliniky a parku a parkoviště. Celková cena akce bude známá až po zpracování příslušných projektových dokumentací.

**361 Akce - Napojení domů čp. 1352-1356 na ul. Tř. Osvobození**  
**v Karviné-Novém Městě na centrální zdroj tepla** **8 300 000,00 Kč**  
Předmětem akce je navázat na již dokončenou I. etapu před pěti lety, kdy došlo k napojení na dálkový rozvod určený k vytápění. V II. etapě dojde k přípravě bytových jednotek na dálkový rozvod teplé užitkové vody, a to v rozsahu: vybudování nové vodovodní instalace, výměna kanalizačních stoupaček, výměna sanitárního zařízení, demontáž aktuálně užívaných lokálních ohřivačů vody a provedení následných zednických prací.

**361 Akce - Rekonstrukce objektu park Boženy Němcové čp. 882**  
**(Zámecké konírny)** **3 500 000,00 Kč**  
Předmětem akce bude rekonstrukce objektu Zámecké konírny pro volnočasové aktivity. Předpokládané náklady jsou odhadovány na 120 mil. Kč.

**617 Akce - Stavební úpravy podkroví a oprava části střechy budovy čp. 618**  
**na ul. Karola Šliwky v Karviné-Fryštátě** **4 000 000,00 Kč**  
Záměrem akce jsou stavební úpravy podkroví a oprava střechy budovy č.p. 618 na ulici Karola Šliwky spočívající v realizaci nového zastřešení a provedení nové prosklené hliníkové stěny v kanceláři ve 4.NP a dále provedení opravy části střechy objektu ve dvorní i uliční části. Odstraněno bude stávající laťování a bude provedena výměna stávajících prvků krovu z dvorní části zcela a z vnější části od ulice

Karola Šliwky z 30 %. Součástí demontáže střešní krytiny bude provedena demontáž oplechování včetně kotvení a klempířských prvků zajišťujících odvod dešťových vod.



## Příloha č. 4. k usnesení ZM Karviné č.569

### Příloha

---

#### Příloha č. 4 k usnesení

Návrh střednědobého výhledu rozpočtu na roky 2023 a 2024 v Kč

údaje v Kč

<b>ukazatel</b> \ <b>rok</b>	<b>2023</b>	<b>2024</b>
daňové příjmy	782 000 000,00	784 000 000,00
nedaňové příjmy	70 000 000,00	72 000 000,00
kapitálové příjmy	740 000,00	740 000,00
přijaté transfery	53 000 000,00	54 000 000,00
výdaje	905 740 000,00	910 740 000,00
financování	0,00	0,00

## Příloha

---

Příloha č. 1 k usnesení

### Zřizovací listina příspěvkové organizace

#### ***Sociální služby Karviná, příspěvková organizace***

Zastupitelstvo města Karviné vydává v souladu se zákonem č. 250/2000 Sb., o rozpočtových pravidlech územních rozpočtů, ve znění pozdějších předpisů (dále jen zákon o rozpočtových pravidlech) a v souladu se zákonem č. 128/2000 Sb., o obcích, ve znění pozdějších předpisů, a na základě svého usnesení č. .... ze dne ..... tuto Zřizovací listinu příspěvkové organizace Sociální služby Karviná, příspěvková organizace, která byla zřízena ke dni 01.01.2003 usnesením Zastupitelstva města Karviné č. 1271 ze dne 15.10.2002.

#### Čl. 1

##### Úplný název, zařazení do okresu a identifikační číslo zřizovatele

Název: statutární město Karviná  
Okres: Karviná  
IČ: 00297534

#### Čl. 2

##### Název, sídlo a identifikační číslo příspěvkové organizace

Název: **Sociální služby Karviná, příspěvková organizace**  
Sídlo: Sokolovská 1761/36, 735 06 Karviná-Nové Město  
IČ: 70997136

#### Čl. 3

##### Vymezení hlavního účelu a předmětu činnosti příspěvkové organizace (dále jen „organizace“)

3.1 Hlavním účelem činnosti organizace je poskytování sociálních služeb podle zákona č. 108/2006 Sb., o sociálních službách, ve znění pozdějších předpisů, a to v souladu s rozhodnutími o jejich registraci, jakož i zajišťování fakultativních činností s poskytováním souvisejících sociálních služeb, poskytování denní péče o děti do tří let a stravování.

3.2 Předmětem činnosti organizace je:

##### **Pečovatelská služba**

###### *Cílová skupina:*

osoby s chronickým duševním onemocněním, s chronickým onemocněním, osoby s jiným zdravotním postižením, rodiny s dítětem/děťmi, senioři

*Místo poskytování služby:* území statutárního města Karviná

*Sídlo:* Karviná-Nové Město, Sokolovská 1761/36

Jde o terénní sociální službu poskytovanou jako odborný komplex pečovatelských služeb ve vymezeném čase v domácnostech výše uvedených osob (uživatelů) tak, aby byly naplněny jejich individuální potřeby za účelem zlepšení kvality jejich života a prevence vyloučení ze společnosti. K hlavní činnosti patří kromě poskytování pečovatelských úkonů v bytech těchto osob a v bytových domech pro seniory a osoby se zdravotním postižením i provoz střediska osobní hygieny a prádelny pečovatelské služby. V terénu je prováděno odborné šetření sociální situace žadatelů o poskytování služby.

### **Osobní asistence**

*Cílová skupina:*

osoby s chronickým duševním onemocněním, osoby s chronickým onemocněním, osoby s jiným zdravotním postižením, rodiny s dítětem/děťmi, senioři

*Místo poskytování služby:* území statutárního města Karviná

*Sídlo:* Karviná-Nové Město, Sokolovská 1761/36

Další terénní sociální služba je poskytována osobními asistentkami bez časového omezení přímo v domácnostech nebo ve vnějším prostředí uživatelů, a to formou osobní pomoci při činnostech, které uživatelé sami nezvládají či nemohou vykonávat nebo prostřednictvím doprovodu těchto uživatelů. Cílem služby je umožnit uživatelům co nejdelší možný pobyt v jejich přirozeném domácím prostředí, možnost vyřizovat si své osobní záležitosti a vykonávat běžné aktivity, kterým by se věnovali nebýt zdravotního handicapu nebo jiných znevýhodňujících okolností. V terénu je prováděno odborné šetření sociální situace žadatelů o poskytování uvedené služby.

### **Zařízení denní péče o děti do 3 let – jesle**

*Cílová skupina:*

děti ve věku od 6 měsíců do tří let (po dohodě i starší)

*Sídlo a místo poskytování služby:* Karviná-Nové Město, Závodní 1667/14

Zařízení zajišťuje časově omezenou odbornou péči o uvedenou skupinu dětí s cílem podílet se na jejich všestranném harmonickém rozvoji především prostřednictvím aktivit odpovídajících jejich věku a individuálním potřebám, zajištěním somatohygienického režimu a preventivních ozdravných opatření. Péče o děti je zajišťována kvalifikovaným personálem v kvalitně vybavených prostorách, které odpovídají bezpečnostním i hygienickým požadavkům.

### **Denní centrum služeb**

*Cílová skupina:*

osoby s chronickým onemocněním, osoby s jiným zdravotním postižením, osoby s tělesným postižením, osoby se zdravotním postižením, senioři

*Sídlo a místo poskytování služby:* Karviná-Nové Město, ul. Závodní 1667/14

Ambulantní služba pro osoby ve středním a vyšším věku, které mají sníženou soběstačnost z důvodu chronického onemocnění, zdravotního postižení či věku a vyžadující pomoc jiné fyzické osoby. Uživatelům je nabízena pomoc a podpora směřující k zachování a rozvíjení jejich individuálních schopností, dovedností a zájmů s cílem posílení jejich samostatnosti a začlenění do běžného života. Prostřednictvím aktivizačních programů služba přispívá k zachování nebo zlepšení stavu uživatelů a umožňuje jim tak co nejdéle setrvat v jejich přirozeném domácím prostředí. Služba zároveň slouží jako pomoc a podpora rodinným příslušníkům, kteří o uživatele trvale pečují.

## **Odlehčovací služba**

### *Cílová skupina:*

osoby od 18 let s chronickým onemocněním, osoby s kombinovaným postižením, osoby s mentálním postižením, osoby s tělesným postižením, osoby se zdravotním postižením seniorů

*Sídlo a místo poskytování služby:* Karviná-Nové Město, ul. Závodní 1667/14

Pobytová sociální služba má zajistit nezbytný odpočinek a úlevu pečujícím z důvodu vlastního onemocnění, lázeňského pobytu, lékařského vyšetření či dovolené, zbavit uživatele pocitu samoty, opuštěnosti, zbytečnosti a udržet a rozvíjet jejich sociální kontakty. Služba nabízí podporu soběstačnosti a pomoc při zvládnutí běžných úkonů o vlastní osobu, podporu v aktivním životě, podporu osobních zájmů, aby uživatelé setrvali co nejdéle v přirozeném prostředí.

## **Terénní programy**

### *Cílová skupina:*

osoby žijící na území města Karviné, které jsou starší 55 let věku a zároveň:

- žijí v sociálně vyloučených komunitách
- vedou rizikový způsob života nebo jsou tímto způsobem života ohroženi

*Místo poskytování služby:* území statutárního města Karviná

*Sídlo:* Karviná-Nové Město, Sokolovská 1761/36

Terénní programy jsou terénní službou sociální prevence poskytovanou osobám starším 55 let, které pobývají na území města Karviné, nacházejí se v nepříznivé sociální situaci, neumí nebo nemohou si sami vyřídit své osobní záležitosti. Odborně kvalifikovaní terénní sociální pracovníci zajišťují zejména poradenskou činnost, pomoc s administrativními úkony, doprovod a podporu uživatelů při jednání na různých úřadech a institucích, pomáhají při uplatňování nároků na příspěvek na péči, dávky státní sociální podpory a dávky pomoci v hmotné nouzi, zprostředkovávají kontakty na další sociální služby a zařízení zdravotní péče dle individuálních potřeb jednotlivých uživatelů. Kromě pomoci výše uvedeným osobám patří k cílům terénních programů také průběžné mapování sociální situace ve městě s případnými návrhy na prevenci či řešení již existujících problémů

## **Denní stacionář**

### *Cílová skupina:*

osoby s kombinovaným postižením, s mentálním postižením a tělesným postižením

*Sídlo a místo poskytování služby:* Karviná-Ráj, V Aleji 434/10

Jedná se o ambulantní sociální službu poskytující uživatelům sociální poradenství, výchovné a terapeutické aktivity a řadu dalších činností směřujících k co nejvyšší míře zapojení uživatelů do běžného života. Zaměstnanci Denního stacionáře usilují o spokojenost a seberealizaci uživatelů podporou v jejich aktivitách. Uživatelé služby mohou uplatňovat vlastní vůli a jednat na základě vlastních rozhodnutí. Kvalita poskytování služby vychází z principu individuálního přístupu a uspokojování sociálních a duševních potřeb jednotlivých uživatelů.

## **Chráněné bydlení**

### *Cílová skupina:*

osoby s kombinovaným a mentálním postižením

*Sídlo a místo poskytování služby:* Karviná-Ráj, Ciolkovského 451/23

Služba je poskytována v bytech v běžné městské zástavbě, podmínky jsou co nejvíce přizpůsobeny samostatnému životu uživatelů. V činnostech, které uživatelé sami nezvládají, jim dle individuálních potřeb poskytuje podporu a pomoc asistent. Součástí komplexu služeb poskytovaných uživatelům jsou například výchovné, vzdělávací a aktivizační činnosti, sociálně terapeutické činnosti, pomoc

při zajištění chodu domácnosti a další. Cílem služby je uživatel zvládající v co nejvyšší možné míře péči o sebe sama a o domácnost, udržující kontakt s rodinou i širším sociálním prostředím.

### **Odborné sociální poradenství**

#### *Cílová skupina:*

osoby žijící v sociálně vyloučených komunitách, osoby, které vedou rizikový způsob života nebo jsou tímto způsobem života ohroženy, rodiny s dítětem/děťmi, senioři, senioři, osoby bez přístřeší

*Sídlo a místo poskytované služby:* Karviná-Nové Město, Sokolovská 1761/36

Služba odborného sociálního poradenství je zaměřena převážně na poskytování informací, rad a aktivní pomoci v situacích, které uživatelé služby nedokáží nebo nemohou řešit vlastními silami.

Jedná se zejména o tyto záležitosti:

- Informace o dávkách, o právech a povinnostech při využívání sociálních služeb, zprostředkování kontaktů na další instituce či organizace (sociální a veřejné)
- Rady a informace v oblastech: bydlení, práva a povinnosti v rodinných a partnerských vztazích, právní systém a ochrana, sociální pomoc, sociální dávky, dluhová problematika, oddlužení, pracovní právní problematika, ochrana spotřebitele, zdravotnictví, školství, soudní řízení
- Pomoc při sepsání návrhů, žalob, opravných prostředků na soudy, které nevyžadují právní zastoupení a návrhů na oddlužení, vypisování formulářů
- Pomoc při nácviu dovedností (např. telefonování, vystupování, hospodaření s financemi, vyplňování formulářů apod.)

### **Fakultativní činnost**

Fakultativní činnost je:

- činnost poskytovatele související s poskytováním registrované sociální služby a registrované cílové skupině,
- činnost poskytovatele ve vztahu k osobě, která má s poskytovatelem uzavřenou smlouvu na základní činnosti,
- činnost poskytovatele související s péčí a podporou člověka v nepříznivé sociální situaci, odpovídající zjištěným potřebám a napomáhající sociálnímu začleňování či předcházející sociálnímu vyloučení,
- činnost zajišťovaná vlastními zaměstnanci a vlastními prostředky poskytovatele,
- činnost, kterou v daném místě nelze zajistit běžně dostupnou veřejnou službou,
- činnost, za níž může být klientovi účtována úhrada ve výši rovnající se nákladu na provedení činnosti, tj. bez zisku,

příčemž všechny body musí být naplněny kumulativně.

Fakultativní činnost je poskytována po předchozím rozhodnutí zřizovatele.

### **Stravování**

Organizace poskytuje stravování uživatelům služeb a zaměstnancům, prostřednictvím kuchyně:

- střediska Služeb ul. Závodní 1667/14, Karviná-Nové Město

## **Čl. 4**

### **Součást organizace**

Součástí organizace je:

- Budova Denního stacionáře, V Aleji 434/10, 734 01 Karviná-Ráj
- Budova Pečovatelské a Asistenční služby, Sokolovská 1761/36, 735 06 Karviná-Nové Město
- Budova Střediska služeb, Závodní 1667/14, 735 06 Karviná-Nové Město

## **Čl. 5**

### **Statutární orgán organizace**

Statutárním orgánem organizace je ředitel, jmenovaný Radou města Karviné. Ředitel jedná jménem organizace navenek samostatně a je odpovědný radě města za činnost organizace. Při své činnosti je povinen postupovat v souladu s obecně závaznými právními předpisy, s vnitřními právními předpisy města a jeho vnitřními organizačními předpisy.

## **Čl. 6**

### **Vymezení majetku ve vlastnictví zřizovatele předávaného organizaci k hospodaření (dále jen „svěřený“) majetek**

- 6.1 Nemovitý majetek zřizovatele předaný organizaci k hospodaření (dále také „svěřený majetek“), je uveden v příloze č. 1, která je nedílnou součástí této zřizovací listiny.
- 6.2 Zřizovatel předal organizaci k hospodaření dále majetek, který organizace ke dni účinnosti této zřizovací listiny vede v účetnictví a ostatní předepsané evidenci jako majetek předaný jí zřizovatelem do správy k vlastnímu hospodářskému využití. Rozsah tohoto majetku se:
- 6.2.1 snižuje o majetek spotřebovaný a vyřazený v souladu s příslušnými předpisy, a to k okamžiku jeho spotřeby nebo vyřazení;
  - 6.2.2 zvyšuje o majetek, který byl této organizaci předán v souladu s příslušnými předpisy z důvodu nepotřebnosti pro jinou příspěvkovou organizaci zřízenou statutárním městem Karviná nebo pro statutární město Karviná, a to k okamžiku jeho převzetí;
  - 6.2.3 zvyšuje o majetek, který byl touto příspěvkovou organizací nabyt na základě bodu 6.3 této zřizovací listiny do vlastnictví zřizovatele, a to k okamžiku jeho nabytí.
- 6.3 Organizace nabývá majetek včetně darů pro svého zřizovatele.
- 6.4 Zřizovatel schvaluje přijetí daru do majetku svěřeného organizaci, mimo peněžitých neúčelových darů.

## **Čl. 7**

### **Vymezení majetkových práv organizace**

#### **7.1 Obecná ustanovení**

- 7.1.1 Organizace hospodaří se svěřeným majetkem včetně majetku získaného vlastní činností pro hlavní účel, k němuž byla zřízena a v rámci předmětu její činnosti. Organizace hospodaří s peněžními prostředky získanými vlastní činností, včetně účelových dotací a příspěvků od jiných subjektů, peněžními prostředky přijatými z rozpočtu zřizovatele, peněžními prostředky přijatými ze státního rozpočtu a státních fondů. Dále hospodaří s prostředky svých fondů, s peněžitými dary od fyzických a právnických osob, včetně peněžních prostředků poskytnutých ze zahraničí, zejména ze zahraničních veřejných zdrojů. Organizace hospodaří s prostředky získanými z pronájmů majetku a prodeje movitého majetku a získanými zapojením finančních a peněžních fondů, zásob, finančních

prostředků na účtech a získanými splacením pohledávek.

- 7.1.2 Při hospodaření s majetkem postupuje organizace zejména podle ustanovení č. 250/2000 Sb., o rozpočtových pravidlech územních rozpočtů, ve znění pozdějších předpisů, podle dalších platných právních předpisů, podle této zřizovací listiny včetně případných dodatků k této zřizovací listině, směrnic a pokynů zřizovatele.
- 7.1.3 Rozsah a hodnotu majetku bude organizace každoročně aktualizovat připojením záznamu z inventarizace provedené ve smyslu zákona č. 563/1991 Sb., o účetnictví, ve znění pozdějších předpisů, nejdéle v termínu do 20. ledna.

## 7.2 Jiná majetková práva

- 7.2.1 Organizace plní povinnosti provozovatele vyhrazených technických zařízení.
- 7.2.2 Organizace odpovídá za škodu na majetku a zdraví třetích osob vzniklou nedodržením právních předpisů na úseku bezpečnosti, požární ochrany a životního prostředí.
- 7.2.3 Majetková práva nevymezená organizací zřizovací listinou vykonává zřizovatel.
- 7.2.4 Žádat o přidělení finančních prostředků z jiných zdrojů může organizace pouze po předchozím schválení zřizovatelem.

## Čl. 8

### Doplňková činnost organizace

- 8.1 Okruhy doplňkové činnosti organizace jsou vymezeny na základě ustanovení zákona č. 250/2000 Sb., o rozpočtových pravidlech územních rozpočtů, ve znění pozdějších předpisů a jsou uvedeny v příloze č. 2, která je nedílnou součástí této zřizovací listiny.

## Čl. 9

### Zajištění finanční kontroly organizace

Organizace je povinna umožnit provádění kontroly v rozsahu a způsobem vymezeným pokyny zřizovatele.

## Čl. 10

### Doba, na kterou je příspěvková organizace zřizována

Příspěvková organizace se zřizuje na dobu neurčitou.

## Čl. 11

### Závěrečná ustanovení

- 11.1 Tato zřizovací listina nahrazuje Zřizovací listinu ze dne 01.04.2018.
- 11.2 Tato zřizovací listina nabývá účinnosti dnem 01.01.2022.
- 11.3 Tato zřizovací listina je vyhotovena v pěti stejnopisech, z nichž všechny mají platnost originálu. Jedno vyhotovení obdrží příspěvková organizace, čtyři vyhotovení obdrží zřizovatel.

V Karviné dne .....

.....

Ing. Jan Wolf  
primátor

.....

Ing. Miroslav Hajdušík  
náměstek primátora



**Příloha č. 1**  
**ke zřizovací listině příspěvkové organizace**  
**Sociální služby Karviná, příspěvková organizace**

nemovitý majetek k 01. 01. 2022

**Budovy a stavby**

<b>Objekt</b>	<b>číslo pozemku</b>	<b>rok výstavby</b>	<b>katastrální území</b>
Budova Denního stacionáře, čp. 434/10	529/45	1962	Ráj
Budova Pečovatelské a Asistenční služby, čp. 1761/36	738	1962	Karviná-město
Budova Střediska Služeb, čp. 1667/14	3505	1962	Karviná-město
Dřevostavba - pergola	529/45	2014	Ráj

**Pozemky**

<b>Charakteristika</b>	<b>číslo pozemku</b>	<b>katastrální území</b>
Zastavěná plocha a nádvoří	738	Karviná-město
Zastavěná plocha a nádvoří	3505	Karviná-město
Ostatní plocha - zeleň	3506	Karviná-město
Zastavěná plocha a nádvoří	529/45	Ráj
Ostatní plocha - zeleň	736/1	Karviná-město

**Příloha č. 2**  
**ke zřizovací listině příspěvkové organizace**  
**Sociální služby Karviná, příspěvková organizace**

k 01. 01. 2022

**Vymezení doplňkové činnosti organizace**

1. Doplňková činnost organizace navazuje na hlavní účel vymezený v čl. 3 této zřizovací listiny a slouží k tomu, aby organizace mohla lépe využívat všechny své hospodářské možnosti a odbornosti svých zaměstnanců.
2. Organizace je oprávněna vykonávat vlastním jménem následující doplňkovou činnost:
  - pronájem bytových prostor,
  - pronájem nebytových prostor,
  - výpůjčku nebytových prostor,
  - pronájem movitého majetku,
  - výpůjčku movitého majetku,
  - reklamní činnost.
3. Výnosy z těchto činností jsou příjmem organizace. Pokud organizace vytváří ve své doplňkové činnosti zisk, může jej použít jen ve prospěch své hlavní činnosti. Doplňková činnost nesmí narušovat plnění hlavního účelu organizace a sleduje se odděleně.

# ÚZEMNÍ PLÁN KARVINÉ

---

ZMĚNA č. 3

TEXTOVÁ ČÁST ÚZEMNÍHO PLÁNU

ZHOTOVITEL : URBANISTICKÉ STŘEDISKO BRNO, spol. s r.o.



**URBANISTICKÉ STŘEDISKO BRNO**, spol. s r.o.

602 00 Brno, Příkop 8



urbanistické středisko brno

e-mail: [ciznerova@usbrno.cz](mailto:ciznerova@usbrno.cz)

[duchacek@usbrno.cz](mailto:duchacek@usbrno.cz)

tel.: +420 545 175 896

+420 545 175 895

fax: +420 545 175 892

Akce:	<b>ÚZEMNÍ PLÁN KARVINÉ – ZMĚNA č. 3</b>		VÝSLEDNÝ NÁVRH
Evidenční číslo:	220 – 005 – 938		
Objednatel:	statutární město Karviná		
Požizovatel:	Magistrát města Karviné, Odbor stavební a životního prostředí		
Zhotovitel:	Urbanistické středisko Brno, spol. s r.o.	<a href="http://www.usbrno.cz">www.usbrno.cz</a>	
Jednatelé společnosti:	Ing. arch. Vanda Ciznerová Mgr. Martin Novotný		
Projektanti:	urbanismus, architektura, dopravní řešení:	Ing. arch. Vanda Ciznerová, Ing. arch. Pavel Ducháček	
	vodní hospodářství:	Ing. Pavel Veselý	
	energetika, spoje:		
	ekologie, životní prostředí:	Mgr. Martin Novotný	
	ochrana ZPF, PUPFL:		
Datum:	Listopad 2021		

## ZÁZNAM O ÚČINNOSTI

<b>Označení správního orgánu, který změnu č. 3 ÚP vydal:</b>	<b>Zastupitelstvo města Karviné</b>
Datum nabytí účinnosti:	
<b>Oprávněná úřední osoba pořizovatele</b> Jméno a příjmení:	Ing. Kateřina Hrubá
Funkce:	vedoucí oddělení územního plánování a životního prostředí Odboru stavebního a životního prostředí, Magistrátu města Karviné
Podpis:	
Otisk úředního razítka:	

<b>Zhotovitel:</b>	<b>Urbanistické středisko Brno spol. s r.o.</b>	Razítko:
Podpis:		
Jméno a příjmení:	Ing. arch. Vanda Ciznerová	
Funkce:	hlavní projektant	

# I. ZMĚNA Č. 3 ÚP KARVINÉ

## GRAFICKÁ ČÁST změny č. 3 ÚP Karviné:

Grafická část zůstává beze změny.

## TEXTOVÁ ČÁST změny č. 3 ÚP Karviné:

1.	VYMEZENÍ ZASTAVĚNÉHO ÚZEMÍ .....	1
2.	ZÁKLADNÍ KONCEPCE ROZVOJE ÚZEMÍ MĚSTA, OCHRANY A ROZVOJE JEHO HODNOT .....	1
3.	URBANISTICKÁ KONCEPCE, VČETNĚ URBANISTICKÉ KOMPOZICE, VYMEZENÍ PLOCH S ROZDÍLNÝM ZPŮSOBEM VYUŽITÍ, VYMEZENÍ ZASTAVITELNÝCH PLOCH, PLOCH PŘESTAVBY A SYSTÉMU SÍDELNÍ ZELENĚ .....	1
4.	KONCEPCE VEŘEJNÉ INFRASTRUKTURY VČETNĚ PODMÍNEK PRO JEJÍ UMÍSTOVÁNÍ, VYMEZENÍ PLOCH A KORIDORŮ PRO VEŘEJNOU INFRASTRUKTURU, VČETNĚ STANOVENÍ PODMÍNEK PRO JEJICH VYUŽITÍ .....	1
5.	KONCEPCE USPOŘÁDÁNÍ KRAJINY, VČETNĚ VYMEZENÍ PLOCH S ROZDÍLNÝM ZPŮSOBEM VYUŽITÍ, PLOCH ZMĚN V KRAJINĚ A STANOVENÍ PODMÍNEK PRO JEJICH VYUŽITÍ, ÚZEMNÍ SYSTÉM EKOLOGICKÉ STABILITY, PROSTUPNOST KRAJINY, PROTIEROZNÍ OPATŘENÍ, OCHRANA PŘED POVODNĚMI, REKREACE, DOBÝVÁNÍ LOŽISEK NEROSTNÝCH SUROVIN .....	2
6.	STANOVENÍ PODMÍNEK PRO VYUŽITÍ PLOCH S ROZDÍLNÝM ZPŮSOBEM VYUŽITÍ, STANOVENÍ PODMÍNEK PROSTOROVÉHO USPOŘÁDÁNÍ, VČETNĚ ZÁKLADNÍCH PODMÍNEK OCHRANY KRAJINNÉHO RÁZU .....	2
7.	VYMEZENÍ VEŘEJNĚ PROSPĚŠNÝCH STAVEB, VEŘEJNĚ PROSPĚŠNÝCH OPATŘENÍ, STAVEB A OPATŘENÍ K ZAJIŠŤOVÁNÍ OBRANY A BEZPEČNOSTI STÁTU A PLOCH PRO ASANACI, PRO KTERÉ LZE PRÁVA K POZEMKŮM A STAVBÁM VYVLASTNIT .....	2
8.	VYMEZENÍ VEŘEJNĚ PROSPĚŠNÝCH STAVEB A VEŘEJNÝCH PROSTRANSTVÍ, PRO KTERÉ LZE UPLATNIT PŘEDKUPNÍ PRÁVO .....	3
9.	STANOVENÍ KOMPENZAČNÍCH OPATŘENÍ PODLE § 50 ODS. 6 STAVEBNÍHO ZÁKONA3	
10.	VYMEZENÍ PLOCH A KORIDORŮ ÚZEMNÍCH REZERV A STANOVENÍ MOŽNÉHO BUDOUCÍHO VYUŽITÍ, VČETNĚ PODMÍNEK PRO JEHO PROVĚŘENÍ .....	3
11.	VYMEZENÍ PLOCH A KORIDORŮ, VE KTERÝCH JE ROZHODOVÁNÍ O ZMĚNÁCH V ÚZEMÍ PODMÍNĚNO ZPRACOVÁNÍM ÚZEMNÍ STUDIE .....	3
12.	VYMEZENÍ ARCHITEKTONICKY NEBO URBANISTICKY VÝZNAMNÝCH STAVEB .....	3
13.	ÚDAJE O POČTU LISTŮ ÚZEMNÍHO PLÁNU A POČTU VÝKRESŮ GRAFICKÉ ČÁSTI .....	3

## **1. VYMEZENÍ ZASTAVĚNÉHO ÚZEMÍ**

Beze změn.

## **2. ZÁKLADNÍ KONCEPCE ROZVOJE ÚZEMÍ MĚSTA, OCHRANY A ROZVOJE JEHO HODNOT**

Beze změn.

## **3. URBANISTICKÁ KONCEPCE, VČETNĚ URBANISTICKÉ KOMPOZICE, VYMEZENÍ PLOCH S ROZDÍLNÝM ZPŮSOBEM VYUŽITÍ, VYMEZENÍ ZASTAVITELNÝCH PLOCH, PLOCH PŘESTAVBY A SYSTÉMU SÍDELNÍ ZELENĚ**

### **3.1. NÁVRH URBANISTICKÉ KONCEPCE, VČETNĚ URBANISTICKÉ KOMPOZICE, VYMEZENÍ SYSTÉMU SÍDELNÍ ZELENĚ**

Beze změn.

### **3.2. VYMEZENÍ ZASTAVITELNÝCH PLOCH**

V tabulce u plochy s označením Z184, ve sloupci (*specifické podmínky využití ploch*), se doplňuje odrážka s textem „na pozemcích parc. č. 455/2, 455/7, 455/8, 455/9, 455/10, 455/12, 455/13, 455/14 a 455/15 je přípustná realizace fotovoltaické elektrárny“.

### **3.3. VYMEZENÍ PLOCH PŘESTAVBY**

Beze změn.

## **4. KONCEPCE VEŘEJNÉ INFRASTRUKTURY VČETNĚ PODMÍNEK PRO JEJÍ UMÍSTOVÁNÍ, VYMEZENÍ PLOCH A KORIDORŮ PRO VEŘEJNOU INFRASTRUKTURU, VČETNĚ STANOVENÍ PODMÍNEK PRO JEJICH VYUŽITÍ**

### **4.1. KONCEPCE DOPRAVNÍ INFRASTRUKTURY**

Beze změn.

### **4.2. KONCEPCE TECHNICKÉ INFRASTRUKTURY**

V podkapitole 4.2.5. *Koncepce zásobování elektrickou energií* se za poslední odrážku doplňuje nová odrážka:

- fotovoltaická elektrárna je přípustná pouze v rámci části zastavitelné plochy Z184

### **4.3. KONCEPCE VEŘEJNÉHO OBČANSKÉHO VYBAVENÍ**

Beze změn.

### **4.5. KONCEPCE VEŘEJNÝCH PROSTRANSTVÍ**

Beze změn.

## **5. KONCEPCE USPOŘADÁNÍ KRAJINY, VČETNĚ VYMEZENÍ PLOCH S ROZDÍLNÝM ZPŮSOBEM VYUŽITÍ, PLOCH ZMĚN V KRAJINĚ A STANOVENÍ PODMÍNEK PRO JEJICH VYUŽITÍ, ÚZEMNÍ SYSTÉM EKOLOGICKÉ STABILITY, PROSTUPNOST KRAJINY, PROTIEROZNÍ OPATŘENÍ, OCHRANA PŘED POVODNĚMI, REKREACE, DOBYVÁNÍ LOŽISEK NEROSTNÝCH SUROVIN**

Beze změn.

## **6. STANOVENÍ PODMÍNEK PRO VYUŽITÍ PLOCH S ROZDÍLNÝM ZPŮSOBEM VYUŽITÍ, STANOVENÍ PODMÍNEK PROSTOROVÉHO USPOŘADÁNÍ, VČETNĚ ZÁKLADNÍCH PODMÍNEK OCHRANY KRAJINNÉHO RÁZU**

### **6.1. STANOVENÍ PODMÍNEK PRO VYUŽITÍ PLOCH S ROZDÍLNÝM ZPŮSOBEM VYUŽITÍ, STANOVENÍ PODMÍNEK PROSTOROVÉHO USPOŘADÁNÍ**

<b>PLOCHY VÝROBY A SKLADOVÁNÍ – DROBNÁ VÝROBA – VD</b>	
<i>Hlavní využití</i>	Beze změn.
<i>Přípustné využití</i>	Beze změn.
<i>Nepřípustné využití</i>	V první odrážce se ve čtvrté pododrážce ruší část textu „fotovoltaické elektrárny sloužící pouze pro potřeby stavby, na které je umístěna“ a nahrazuje se textem „ <b>umístění v části zastavitelné plochy Z184</b> “.
<i>Podmíněně přípustné využití</i>	Ve čtvrté odrážce se ruší část textu „sloužící pouze pro potřeby stavby, na které je umístěna“ a nahrazuje se textem „ <b>za podmínky umístění pouze v části zastavitelné plochy Z184 (na pozemcích parc. č. 455/2, 455/7, 455/8, 455/9, 455/10, 455/12, 455/13, 455/14 a 455/15)</b> “. Za čtvrtou odrážku se doplňuje nová odrážka s textem „ <b>fotovoltaické panely, solární panely sloužící pouze pro potřeby stavby, na které jsou umístěny</b> “.
<i>Podmínky prostorového uspořádání</i>	Beze změn.
<i>Další podmínky</i>	Beze změn.

### **6.2. STANOVENÍ PODMÍNEK PROSTOROVÉHO USPOŘADÁNÍ, VČETNĚ ZÁKLADNÍCH PODMÍNEK OCHRANY KRAJINNÉHO RÁZU**

Beze změn.

### **6.3. POJMY, ZKRATKY**

Beze změn.

## **7. VYMEZENÍ VEŘEJNĚ PROSPĚŠNÝCH STAVEB, VEŘEJNĚ PROSPĚŠNÝCH OPATŘENÍ, STAVEB A OPATŘENÍ K ZAJIŠŤOVÁNÍ OBRANY A BEZPEČNOSTI STÁTU A PLOCH PRO ASANACI, PRO KTERÉ LZE PŘÁVA K POZEMKŮM A STAVBÁM VYVLASTNIT**

Beze změn.



**8. VYMEZENÍ VEŘEJNĚ PROSPĚŠNÝCH STAVEB A VEŘEJNÝCH PROSTRANSTVÍ, PRO KTERÉ LZE UPLATNIT PŘEDKUPNÍ PRÁVO**

Beze změn.

**9. STANOVENÍ KOMPENZAČNÍCH OPATŘENÍ PODLE § 50 ODS. 6 STAVEBNÍHO ZÁKONA**

Beze změn.

**10. VYMEZENÍ PLOCH A KORIDORŮ ÚZEMNÍCH REZERV A STANOVENÍ MOŽNÉHO BUDOUCÍHO VYUŽITÍ, VČETNĚ PODMÍNEK PRO JEHO PROVĚŘENÍ**

Beze změn.

**11. VYMEZENÍ PLOCH A KORIDORŮ, VE KTERÝCH JE ROZHODOVÁNÍ O ZMĚNÁCH V ÚZEMÍ PODMÍNĚNO ZPRACOVÁNÍM ÚZEMNÍ STUDIE**

Beze změn.

**12. VYMEZENÍ ARCHITEKTONICKY NEBO URBANISTICKY VÝZNAMNÝCH STAVEB**

Beze změn.

**13. ÚDAJE O POČTU LISTŮ ÚZEMNÍHO PLÁNU A POČTU VÝKRESŮ GRAFICKÉ ČÁSTI**

Beze změn.

**Poučení:**

Proti změně č. 3 Územního plánu Karviné, vydané Zastupitelstvem města Karviné na svém ..... zasedání, konaném dne ....., usnesením č. .... formou opatření obecné povahy, nelze podat opravný prostředek ve smyslu ustanovení § 173 odst. 2 zákona č. 500/2004 Sb., správní řád, ve znění pozdějších předpisů.

.....

Ing. Jan Wolf  
primátor města Karviné

.....

Vladimír Kolek  
náměstek primátora

# ÚZEMNÍ PLÁN KARVINÉ

---

## ZMĚNA č. 3

### TEXTOVÁ ČÁST ODŮVODNĚNÍ ÚZEMNÍHO PLÁNU

ZHOTOVITEL : URBANISTICKÉ STŘEDISKO BRNO, spol. s r.o.



**URBANISTICKÉ STŘEDISKO BRNO**, spol. s r.o.

602 00 Brno, Příkop 8



urbanistické středisko brno

e-mail: [ciznerova@usbrno.cz](mailto:ciznerova@usbrno.cz)

[duchacek@usbrno.cz](mailto:duchacek@usbrno.cz)

tel.: +420 545 175 896

+420 545 175 895

fax: +420 545 175 892

Akce:	<b>ÚZEMNÍ PLÁN KARVINÉ – ZMĚNA č. 3</b>		VÝSLEDNÝ NÁVRH
Evidenční číslo:	220 – 005 – 938		
Objednatel:	statutární město Karviná		
Pořizovatel:	Magistrát města Karviné, Odbor stavební a životního prostředí		
Zhotovitel:	Urbanistické středisko Brno, spol. s r.o.	<a href="http://www.usbrno.cz">www.usbrno.cz</a>	
Jednatelé společnosti:	Ing. arch. Vanda Ciznerová Mgr. Martin Novotný		
Projektanti:	urbanismus, architektura, dopravní řešení:	Ing. arch. Vanda Ciznerová, Ing. arch. Pavel Ducháček	
	vodní hospodářství:	Ing. Pavel Veselý	
	energetika, spoje:		
	ekologie, životní prostředí:	Mgr. Martin Novotný	
	ochrana ZPF, PUPFL:		
Datum:	Listopad 2021		

## II. ODŮVODNĚNÍ ZMĚNY Č. 3 ÚP KARVINÉ

### GRAFICKÁ ČÁST odůvodnění změny č. 3 ÚP Karviné:

Grafická část zůstává beze změny.

### TEXTOVÁ ČÁST odůvodnění změny č. 3 ÚP Karviné:

ZÁKLADNÍ ÚDAJE .....	1
1. POSTUP POŘÍZENÍ ZMĚNY ÚZEMNÍHO PLÁNU .....	3
2. VYHODNOCENÍ SOULADU S POLITIKOU ÚZEMNÍHO ROZVOJE A ÚZEMNĚ PLÁNOVACÍ DOKUMENTACÍ VYDANOU KRAJEM .....	3
3. VYHODNOCENÍ KOORDINACE VYUŽÍVÁNÍ ÚZEMÍ Z HLEDISKA ŠIRŠÍCH VZTAHŮ V ÚZEMÍ.....	4
4. VYHODNOCENÍ SOULADU S CÍLI A ÚKOLY ÚZEMNÍHO PLÁNOVÁNÍ, ZEJMÉNA S POŽADAVKY NA OCHRANU ARCHITEKTONICKÝCH A URBANISTICKÝCH HODNOT V ÚZEMÍ A POŽADAVKY NA OCHRANU NEZASTAVĚNÉHO ÚZEMÍ .....	4
5. VYHODNOCENÍ SOULADU S POŽADAVKY STAVEBNÍHO ZÁKONA A JEHO PROVÁDĚCÍCH PRÁVNÍCH PŘEDPISŮ .....	5
6. VYHODNOCENÍ SOULADU S POŽADAVKY ZVLÁŠTNÍCH PRÁVNÍCH PŘEDPISŮ A SE STANOVISKY DOTČENÝCH ORGÁNŮ PODLE ZVLÁŠTNÍCH PRÁVNÍCH PŘEDPISŮ, POPŘÍPADĚ S VÝSLEDKEM ŘEŠENÍ ROZPORŮ.....	5
7. ZPRÁVA O VYHODNOCENÍ VLIVŮ NA UDRŽITELNÝ ROZVOJ ÚZEMÍ OBSAHUJÍCÍ ZÁKLADNÍ INFORMACE O VÝSLEDKÁCH TOHOTO VYHODNOCENÍ VČETNĚ VÝSLEDKŮ VYHODNOCENÍ VLIVŮ NA ŽIVOTNÍ PROSTŘEDÍ .....	6
8. STANOVISKO KRAJSKÉHO ÚŘADU .....	19
9. SDĚLENÍ, JAK BYLO STANOVISKO KRAJSKÉHO ÚŘADU ZOHLEDNĚNO .....	19
10. KOMPLEXNÍ ZDŮVODNĚNÍ PŘIJATÉHO ŘEŠENÍ VČETNĚ VYBRANÉ VARIANTY.....	19
11. VYHODNOCENÍ ÚČELNÉHO VYUŽITÍ ZASTAVĚNÉHO ÚZEMÍ A VYHODNOCENÍ POTŘEBY VYMEZENÍ ZASTAVITELNÝCH PLOCH.....	21
12. VYHODNOCENÍ SPLNĚNÍ POŽADAVKŮ OBSAŽENÝCH V ROZHODNUTÍ ZASTUPITELSTVA OBCE O OBSAHU ZMĚNY ÚZEMNÍHO PLÁNU POŘIZOVANÉ ZKRÁCENÝM POSTUPEM .....	21
13. VÝČET ZÁLEŽITOSTÍ NADMÍSTNÍHO VÝZNAMU, KTERÉ NEJSOU ŘEŠENY V ZÁSADÁCH ÚZEMNÍHO ROZVOJE, S ODŮVODNĚNÍM POTŘEBY JEJICH VYMEZENÍ .....	21
14. VYHODNOCENÍ PŘEDPOKLÁDANÝCH DŮSLEDKŮ NAVRHOVANÉHO ŘEŠENÍ NA ZÁBOR PŮDNÍHO FONDU (ZPF A PUPFL) .....	21
15. ROZHODNUTÍ O NÁMITKÁCH VČETNĚ JEJICH ODŮVODNĚNÍ.....	22
16. VYHODNOCENÍ PŘIPOMÍNEK.....	22

### PŘÍLOHA:

TEXTOVÁ ČÁST ÚZEMNÍHO PLÁNU KARVINÁ S VYZNAČENÍM ZMĚN

## ZÁKLADNÍ ÚDAJE

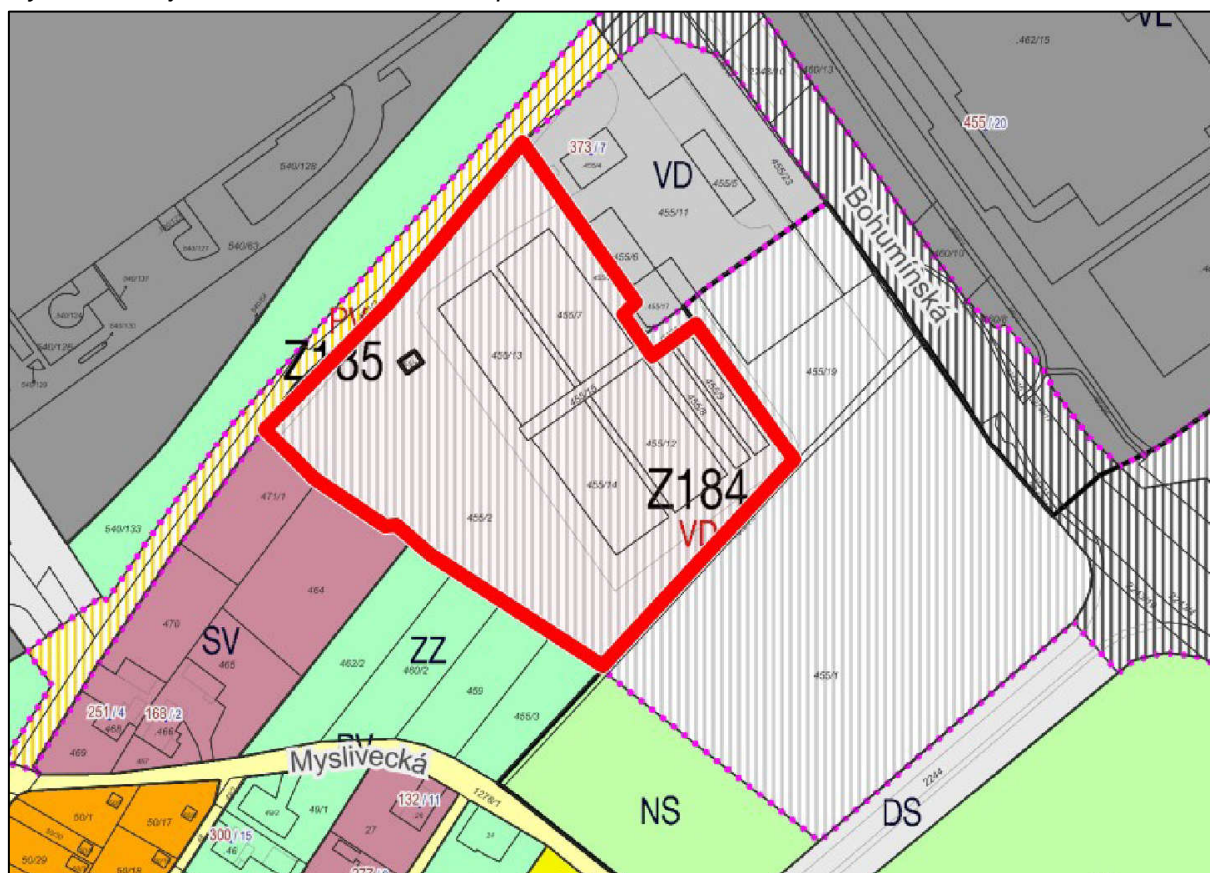
### VZTAH VŮČI DOSUD PLATNÉ ÚPD

Závazným podkladem pro vypracování Změny č. 3 Územního plánu Karviné (dále jen změna č. 3) je platný územní plán Karviné v úplném znění po vydání změny č. 1 (dále platný ÚP), který byl vydán formou opatření obecné povahy usnesením č. 78 ze dne 29. 4. 2019, s účinností ode dne 26. 6. 2019.

### OBSAH ZMĚNY Č. 3

ozn.	popis dílčí změny	část / lokalita
<b>ZM3.01</b>	o úprava a doplnění textové části ÚP, umožňující realizaci fotovoltaické elektrárny na části zastavitelné plochy ( <b>Z184</b> ), vymezené v platném ÚP pro plochu výroby a skladování - drobná výroba ( <b>VD</b> )	Staré Město, Bohumínská

Vyznačení zájmového území v územním plánu



### IDENTIFIKACE DÍLČÍ ZMĚNY

Dílčí změna je označena písmenem a číslem - první číslice označuje pořadové číslo změny územního plánu, další číslice v pořadí za tečkou označuje pořadové číslo dílčí změny (**ZM3.01**).

Srovnávací text ÚP Karviná, s vyznačením změn provedených v rámci změny č. 3, je zpracován v samostatném oddílu *Textová část územního plánu Karviná s vyznačením změn*, jako příloha textové části odůvodnění změny č. 3, následujícím způsobem:

1. nově doplňovaný text je uveden **červeným písmem**,
2. zrušený text je uveden **přeškrtnutým modrým písmem**.

## **1. POSTUP POŘÍZENÍ ZMĚNY ÚZEMNÍHO PLÁNU**

O pořizení změny č. 3 Územního plánu Karviné a o obsahu této změny rozhodlo usnesením č. 331 ze dne 14.09.2020 Zastupitelstvo města Karviné podle ustanovení § 6 odst. 5 písm. a) zákona č. 183/2006 Sb., o územním plánování a stavebním řádu (stavební zákon), ve znění pozdějších předpisů (dále jen stavební zákon), a to zkráceným postupem pořizování změny územního plánu podle § 55a - § 55c stavebního zákona, jelikož nebylo vyžadováno zpracování variant řešení.

Vzhledem k tomu, že ze stanovisek krajského úřadu podle ustanovení § 55a odst. 2 písm. d) a e) stavebního zákona k návrhu obsahu změny č. 3 Územního plánu Karviné nevyplýval požadavek na posouzení vlivů na udržitelný rozvoj území, nebylo posouzení vlivů na udržitelný rozvoj území v rámci změny č. 3 zpracováno.

Pořizovatel ve spolupráci s určeným zastupitelem, kterým je pro volební období 2018-2022 náměstek primátora Karviné Vladimír Kolek, zajistil zpracování návrhu změny č. 3.

Pořizovatel doručil návrh změny č. 3 krajskému úřadu a obci, pro kterou je změna pořizována, dále doručil návrh změny č. 3 všem veřejnou vyhláškou, jednotlivě dotčeným orgánům, oprávněným investorům a sousedním obcím a oznámil konání veřejného projednání. Veřejná vyhláška byla vyvěšena od 27.05.2021 do 12.07.2021 na úřední desce Magistrátu města Karviné a způsobem umožňujícím dálkový přístup. Ve stejné lhůtě byl vystaven zpracovaný návrh změny č. 3 v tištěné podobě k veřejnému nahlédnutí na Odboru stavebním a životního Magistrátu města Karviné a v digitální podobě též způsobem umožňujícím dálkový přístup.

Veřejné projednání návrhu změny č. 3 se konalo dne 30.06.2021 od 10 hodin v zasedací místnosti č. 89 Odboru stavebního a životního prostředí Magistrátu města Karviné. Veřejné projednání bylo spojeno s odborným výkladem projektanta. O průběhu veřejného projednání vedl pořizovatel písemný záznam.

Nejpozději do 7 dnů ode dne veřejného projednání, tj. do 07.07.2021 mohl každý uplatnit své připomínky a vlastníci pozemků a staveb dotčených návrhem řešení, oprávněný investor a zástupce veřejnosti námítky. V rámci projednání návrhu změny č. 3 bylo ve lhůtě uplatněno 8 stanovisek dotčených orgánů, 1 námítka fyzické a 1 námítka oprávněného investora, připomínky uplatněny nebyly.

Vypořádání se stanovisky dotčených orgánů, které uplatnily svá stanoviska k návrhu změny č. 3, je zpracováno v kapitole 6.2 tohoto odůvodnění. Obsah námitek a rozhodnutí o nich včetně jejich odůvodněním je zpracován v kapitole 15 tohoto odůvodnění.

Pořizovatel ve spolupráci s určeným zastupitelem vyhodnotil výsledky veřejného projednání návrhu změny č. 3 a zpracoval s ohledem na veřejné zájmy návrh rozhodnutí o námítkách.

V souladu s ustanovením § 55b odst. 7 stavebního zákona opatřením č.j. SMK/118001/2021 ze dne 14.09.2021 pořizovatel doručil návrh rozhodnutí o námítkách uplatněných k návrhu změny č. 3 dotčeným orgánům a Krajskému úřadu Moravskoslezského kraje jako nadřízenému orgánu s výzvou k uplatnění jejich stanovisek ve lhůtě do 30 dnů od obdržení.

Svá stanoviska k návrhu rozhodnutí o námítkách uplatněných ke změně č. 3 uplatnilo 7 dotčených orgánů. Z těchto stanovisek vyplynulo, že s návrhem rozhodnutí o námítkách souhlasí bez požadavků.

Krajský úřad Moravskoslezského kraje, jako nadřízený orgán, uplatnil k návrhu změny č. 3 dle ust. § 55b odst. 4 stavebního zákona stanovisku ze dne 28.08.2021 ve kterém uvedl, že z hlediska zajištění koordinace využívání území, zejména s ohledem na širší územní vztahy, souladu s Politikou územního rozvoje ČR, ve znění Aktualizace č. 1, 2, 3 a 5 a se Zásadami územního rozvoje Moravskoslezského kraje, ve znění Aktualizace č. 1 a 5, neshledal nedostatky.

Dále Krajský úřad Moravskoslezského kraje, jako nadřízený orgán, uplatnil k návrhu rozhodnutí o námítkách stanovisko, ve kterém uvedl, že z hlediska zajištění koordinace využívání území, zejména s ohledem na širší územní vztahy, souladu s Politikou územního rozvoje ČR, ve znění Aktualizace č. 1, 2, 3 a 5 a se Zásadami územního rozvoje Moravskoslezského kraje, ve znění Aktualizace č. 1 a 5, neshledal nedostatky.

Od 01.09.2021 je Aktualizace č. 4 Politiky územního rozvoje ČR závazná pro pořizování a vydávání územních plánů, v souladu s ustanovením § 31 odst. 4 stavebního zákona. Proto pořizovatel požádal krajský úřad o navazující stanovisko podle § 55b odst. 4 stavebního zákona k návrhu změny č. 3. Krajský úřad posoudil předložený návrh změny č. 3 z hlediska souladu s Politikou územního rozvoje ČR ve znění aktualizací č. 1, 2, 3, 4 a 5 a konstatoval, že nemá připomínky.

Na základě veřejného projednání návrhu změny č. 3 bylo doplněno odůvodnění textové části o vyhodnocení souladu s Aktualizací č. 4 Politiky územního rozvoje ČR a Aktualizací č. 5 Zásad územního rozvoje Moravskoslezského kraje.

Pořizovatel takto upravený návrh změny č. 3 předloží Zastupitelstvu města Karviné k vydání. Změna č. 3 se vydává formou opatření obecné povahy.

## **2. VYHODNOCENÍ SOULADU S POLITIKOU ÚZEMNÍHO ROZVOJE A ÚZEMNĚ PLÁNOVACÍ DOKUMENTACÍ VYDANOU KRAJEM**

### ***VYHODNOCENÍ SOULADU S POLITIKOU ÚZEMNÍHO ROZVOJE:***

Zpracování změny č. 3 je v souladu s **Politikou územního rozvoje České republiky** ve znění Aktualizací č. 1, 2, 3, 4 a 5 (dále jen **PÚR ČR**), přičemž *Aktualizace č. 4 PÚR ČR*, schválená usnesením vlády ČR dne 12. 7. 2021 (s účinností dne 1. 9. 2021), se řešením změny č. 3 nedotýká:

Řešené území leží v rozvojové oblasti **OB2** – Metropolitní rozvojová oblast Ostrava a ve specifické oblasti **SOB 4** Specifická oblast Karvinsko. Úkoly stanovené pro územní plánování v PÚR ČR byly řešeny v platném ÚP a jsou změnou č. 3 respektovány.

Soulad s *PÚR ČR* byl řešen primárně v platném ÚP, příp. v souběžně probíhající změně č. 2. Změna č. 3 řeší pouze úpravu a doplnění textové části ÚP tak, aby byla umožněna realizace fotovoltaické elektrárny na části zastavitelné plochy (**Z184**), vymezené v platném ÚP pro plochu výroby a skladování - drobná výroba (**VD**). Z *PÚR ČR* nevyplývají pro tuto dílčí změnu žádné konkrétní požadavky; nejsou dotčeny podmínky pro ochranu a rozvoj hodnot území, podmínky udržitelného rozvoje území, urbanistická koncepce a koncepce krajiny, které byly definovány v platném ÚP; obecné republikové priority územního plánování pro zajištění udržitelného rozvoje území, uvedené v kap. 2.2. *Republikové priority*, a další republikové priority uvedené v čl. 14 – 32 PÚR ČR, byly řešeny již v platném ÚP a jsou změnou č. 3 respektovány.

### ***VYHODNOCENÍ SOULADU S ÚZEMNĚ PLÁNOVACÍ DOKUMENTACÍ VYDANOU KRAJEM:***

Zpracování změny č. 3 je v souladu se **Zásadami územního rozvoje Moravskoslezského kraje** v úplném znění po vydání *Aktualizace č. 1 a 5* (dále jen **ZÚR MSK**), přičemž *Aktualizace č. 5 ZÚR MSK*, vydaná zastupitelstvem Moravskoslezského kraje dne 17. 6. 2021 (s účinností dne 31. 7. 2021), se řešením změny č. 3 nedotýká:

Soulad se *ZÚR MSK* byl řešen primárně v platném ÚP, příp. v souběžně probíhající změně č. 2. Změna č. 3 řeší pouze úpravu a doplnění textové části ÚP tak, aby byla umožněna realizace fotovoltaické elektrárny na části zastavitelné plochy (**Z184**), vymezené v platném ÚP pro plochu výroby a skladování - drobná výroba (**VD**). Ze *ZÚR MSK* nevyplývají pro tuto dílčí změnu žádné konkrétní požadavky, úkoly stanovené pro územní plánování byly řešeny v platném ÚP a jsou změnou č. 3 respektovány.

## **3. VYHODNOCENÍ KOORDINACE VYUŽÍVÁNÍ ÚZEMÍ Z HLEDISKA ŠIRŠÍCH VZTAHŮ V ÚZEMÍ**

Změna č. 3, nemá návaznost ani vliv na sousední obce. Požadavky na koordinaci využívání území z hlediska širších vztahů byly řešeny v platném ÚP.

## **4. VYHODNOCENÍ SOULADU S CÍLI A ÚKOLY ÚZEMNÍHO PLÁNOVÁNÍ, ZEJMÉNA S POŽADAVKY NA OCHRANU ARCHITEKTONICKÝCH A URBANISTICKÝCH HODNOT V ÚZEMÍ A POŽADAVKY NA OCHRANU NEZASTAVĚNÉHO ÚZEMÍ**

### ***VYHODNOCENÍ SOULADU S CÍLI A ÚKOLY ÚZEMNÍHO PLÁNOVÁNÍ***

Soulad s cíli a úkoly územního plánování je primárně řešen v platném ÚP, změna č. 3 je zpracována dle stejných principů a zachovává kontinuitu s platným ÚP.

Změna č. 3 vytváří podmínky pro umožnění realizace fotovoltaické elektrárny na části zastavitelné plochy (**Z184**), vymezené v platném ÚP pro plochu výroby a skladování - drobná výroba (**VD**). Jedná se pouze o úpravu a doplnění textové části ÚP, bez dopadu do grafické části ÚP. Zastavitelná plocha



(Z184), vymezená v platném ÚP, využívá bývalý areál zahradnictví, bezprostředně navazuje na zastavěné území a je situována v přímé vazbě na stávající průmyslovou zónu Staré Město. Tato dílčí změna nemá negativní dopad na přírodní, civilizační a kulturní hodnoty území a volnou krajinu. Změna č. 3 tak vytváří předpoklady pro udržitelný rozvoj území, tj. vyvážený vztah podmínek pro příznivé životní prostředí, pro hospodářský rozvoj a pro soudržnost společenství obyvatel.

### **OCHRANA A ROZVOJ HODNOT ÚZEMÍ**

Hodnoty území, vymezené v platném ÚP, jsou respektovány, změna č. 3 nevytváří negativní dopady na hodnoty území.

### **POŽADAVKY NA OCHRANU NEZASTAVĚNÉHO ÚZEMÍ**

Změnou č. 3 není vymezena žádná nová zastavitelná plocha, řeší se pouze úprava a doplnění textové části ÚP tak, aby byla umožněna realizace fotovoltaické elektrárny na části zastavitelné plochy (Z184), vymezené v platném ÚP pro plochu výroby a skladování - drobná výroba (VD). Ochrana nezastavěného území byla primárně řešena v platném ÚP, příp. v souběžně probíhající změně č. 2. Změna č. 3 nemá dopad na nezastavěné území.

## **5. VYHODNOCENÍ SOULADU S POŽADAVKY STAVEBNÍHO ZÁKONA A JEHO PROVÁDĚCÍCH PRÁVNÍCH PŘEDPISŮ**

Změna č. 3 je zpracována tak, aby byla provázána s textovou a grafickou částí platného ÚP.

Změna č. 3 je zpracována v souladu se zákonem č. 183/2006 Sb., o územním plánování a stavebním řádu (stavební zákon), ve znění pozdějších předpisů, a v souladu s prováděcími vyhláškami k tomuto stavebnímu zákonu.

Textová část územního plánu (výroku) je měněna a doplněna dle podkladu předaného pořizovatelem a v částech, kde navrhované řešení změny č. 3 vyvolalo její změnu nebo úpravu, a to v souladu se schváleným obsahem změny č. 3.

Textová část odůvodnění územního plánu je zpracována dle přílohy č. 7 II. vyhlášky č. 500/2006 Sb. v kombinaci s § 53 stavebního zákona.

## **6. VYHODNOCENÍ SOULADU S POŽADAVKY ZVLÁŠTNÍCH PRÁVNÍCH PŘEDPISŮ A SE STANOVISKY DOTČENÝCH ORGÁNŮ PODLE ZVLÁŠTNÍCH PRÁVNÍCH PŘEDPISŮ, POPŘÍPADĚ S VÝSLEDKEM ŘEŠENÍ ROZPORŮ**

### **6.1. SOULAD S POŽADAVKY ZVLÁŠTNÍCH PRÁVNÍCH PŘEDPISŮ**

Změna č. 3 je v souladu s požadavky zvláštních právních předpisů.

#### **6.1.1. ZVLÁŠTNÍ ZÁJMY MINISTERSTVA OBRANY ČR**

Požadavky vymezené v platném ÚP zůstávají beze změny.

#### **6.1.2. POŽADAVKY OCHRANY OBYVATELSTVA**

Požadavky vymezené v platném ÚP zůstávají beze změny.

#### **6.1.3. OCHRANA LOŽISEK NEROSTNÝCH SUROVIN**

Požadavky vymezené v platném ÚP zůstávají beze změny.

#### **6.1.4. OCHRANA PŘED POVODNĚMI**

Požadavky vymezené v platném ÚP zůstávají beze změny.

### **6.1.5. OCHRANA OVZDUŠÍ A VEŘEJNÉHO ZDRAVÍ**

Požadavky vymezené v platném ÚP zůstávají beze změny.

## **6.2. SOULAD SE STANOVISKY DOTČENÝCH ORGÁNŮ PODLE ZVLÁŠTNÍCH PRÁVNÍCH PŘEDPISŮ**

V rámci veřejného projednání o návrhu změny č. 3 Územního plánu Karviné, které se konalo dne 30.06.2021, byla uplatněna tato stanoviska:

### **1. Obvodní báňský úřad pro území krajů Moravskoslezského a Olomouckého (č.j. SBS 22909/2021 ze dne 04.06.2021)**

Citace:

*„Stanovisko k návrhu Změny č. 3 Územního plánu Karviné, z hlediska ochrany a využití nerostného bohatství*

*Obvodní báňský úřad pro území krajů Moravskoslezského a Olomouckého (dále OBÚ) s působností k vykonávání vrchního dozoru státní báňské správy podle ustanovení § 38 odst. 1 písm. b) zákona č. 61/1988 Sb., o hornické činnosti, výbušninách a o státní báňské správě ve znění pozdějších předpisů (dále vzpp.) a věcně příslušný podle ustanovení § 15 odst. 2 zákona č. 44/1988 Sb., horní zákon, vzpp. ve spojení s ustanovením § 52 zákona odst. 1 č. 183/2006 Sb., stavební zákon, vzpp., k Vašemu oznámení o veřejném projednání návrhu opatření obecné povahy ve shora uvedené věci uplatňuje stanovisko, ve kterém*

*nemá připomínky*

*k návrhu Změny č. 3 Územního plánu Karviné (dále Změna), vzhledem k tomu, že návrh Změny se nedotýká zájmů chráněných horním zákonem.*

Konec citace.

Vypořádání stanoviska:

Stanovisko vzato na vědomí.

Odůvodnění:

Dotčený orgán uplatnil souhlasné stanovisko bez připomínek.

\* \* \* \* \*

### **2. Ministerstvo průmyslu a obchodu (č.j. MPO 493548/2021 ze dne 15.06.2021)**

Citace:

*„Z hlediska působnosti Ministerstva průmyslu a obchodu ve věci využívání nerostného bohatství a ve smyslu ustanovení § 15 odst. 2 zákona č. 44/1988 Sb., o ochraně a využití nerostného bohatství (horní zákon), ve znění pozdějších předpisů, vydáváme k výše uvedené územně plánovací dokumentaci podle ustanovení § 50 odst. 2 zákona č. 183/2006 Sb., o územním plánování a stavebním řádu (stavební zákon), ve znění pozdějších předpisů, následující stanovisko.*

*S návrhem změny č. 3 Územního plánu Karviné souhlasíme.*

*Odůvodnění:*

*Požadavky ochrany ložisek nerostných surovin vymezené v platném Územním plánu Karviná zůstávají beze změny. Navrhované změny respektují limity vyplývající z ochrany a využití nerostného bohatství v řešeném území.“*

Konec citace.

Vypořádání stanoviska:

Stanovisko vzato na vědomí.

Odůvodnění:

Dotčený orgán uplatnil souhlasné stanovisko bez připomínek.

\* \* \* \* \*

### 3. Ministerstvo obrany (sp.zn. 113757/2021-1150-OÚZ-BR, ze dne 16.06.2021)

Citace:

„Odbor ochrany územních zájmů a státního odborného dozoru, Sekce nakládání s majetkem, Ministerstvo obrany, v souladu se zmocněním v § 6 odst. 1 písmeno h) zákona č. 222/1999 Sb., o zajišťování obrany České republiky, ve znění pozdějších předpisů (dále jen „zákon o zajišťování obrany ČR“) a zmocněním v § 175 odst. 1 zákona č. 183/2006 Sb., o územním plánování a stavebním řádu (stavební zákon), ve znění pozdějších předpisů (dále jen „stavební zákon“), jako věcně a místně příslušné ve smyslu zákona o zajišťování obrany ČR, vydává ve smyslu § 55b odst. 2 stavebního zákona a dle § 4 odst. 2 písm. b) stavebního zákona stanovisko, jehož obsah je závazný pro opatření obecné povahy dle stavebního zákona, ve kterém ve veřejném zájmu důrazně žádá o zapracování limitů a zájmů MO do návrhu územně plánovací dokumentace.

Do správního území obce zasahuje zájmové území Ministerstva obrany:

- OP RLP - Ochranném pásmu radiolokačního zařízení, které je nutno respektovat podle ustanovení § 37 zákona č. 49/1997 Sb. o civilním letectví a o změně a doplnění zákona č. 455/1991 Sb. o živnostenském podnikání. V tomto území lze umístit a povolit níže uvedené stavby jen na základě závazného stanoviska Ministerstva obrany (dle ustanovení § 175 odst. 1 zákona č. 183/2006 Sb. o územním plánování a stavebním řádu) – viz. ÚAP – jev 102a. Jedná se o výstavbu (včetně rekonstrukce a přestavby) větrných elektráren, výškových staveb, venkovního vedení vvn a vn, základnových stanic mobilních operátorů. V tomto vymezeném území může být výstavba větrných elektráren, výškových staveb nad 30 m nad terénem a staveb tvořících dominanty v terénu výškově omezena nebo zakázána.

Ministerstvo obrany požaduje respektovat výše uvedené vymezené území a zapracovat do textové části návrhu územního plánu do Odůvodnění, kapitoly Zvláštní zájmy Ministerstva obrany a do grafické části - koordinačního výkresu.

Na celém správním území je zájem Ministerstva obrany posuzován z hlediska povolování níže uvedených druhů staveb podle ustanovení § 175 zákona č. 183/2006 Sb. (dle ÚAP jev 119)

Na celém správním území umístit a povolit níže uvedené stavby jen na základě závazného stanoviska Ministerstva obrany:

- výstavba, rekonstrukce a opravy dálniční sítě, rychlostních komunikací, silnic I. II. a III. třídy
- výstavba a rekonstrukce železničních tratí a jejich objektů
- výstavba a rekonstrukce letišť všech druhů, včetně zařízení
- výstavba vedení VN a VVN
- výstavba větrných elektráren
- výstavba radioelektronických zařízení (radiové, radiolokační, radionavigační, telemetrická) včetně anténních systémů a opěrných konstrukcí (např. základnové stanice....)
- výstavba objektů a zařízení vysokých 30 m a více nad terénem
- výstavba vodních nádrží (přehrady, rybníky)
- výstavba objektů tvořících dominanty v území (např. rozhledny)

Ministerstvo obrany požaduje respektovat výše uvedené vymezené území a zapracovat je do textové části návrhu územního plánu do Odůvodnění, kapitoly Zvláštní zájmy Ministerstva obrany. Do grafické části pod legendu koordinačního výkresu zapracujte následující textovou poznámku: „Celé správní území je zájmovým územím Ministerstva obrany z hlediska povolování vyjmenovaných druhů staveb“.

Za předpokladu správného zapracování limitů a zájmů MO v textové i grafické části v souladu s tímto stanoviskem nemáme dalších připomínek k předložené UPD a s návrhem Změny č. 3 Územního plánu Karviné souhlasíme.

Odůvodnění:

Ministerstvo obrany v souladu se zmocněním v § 6 odst. 1 písmeno h) zákona o zajišťování obrany ČR a zmocněním v § 175 odst. 1 stavebního zákona provedlo po obdržení oznámení pořizovatele územně plánovací dokumentace (dále jen „ÚPD“) vyhodnocení výše uvedeného návrhu z pozice dotčeného orgánu.

Výše uvedená vymezená území Ministerstva obrany tvoří neopomenutelné limity v území nadregionálního významu a jejich respektování a zapracování do ÚPD je požadováno ve veřejném zájmu pro zajištění obrany a bezpečnosti státu.

Toto stanovisko Ministerstva obrany je uplatněno v kontinuitě na poskytnuté údaje o území úřadu územního plánování pro zpracování územně analytických podkladů ORP.

Ministerstvo obrany nemá k předloženému návrhu ÚPD další připomínky za předpokladu zapracování výše uvedených vymezených území MO do textové i grafické části v souladu s tímto stanoviskem. Jedná se o provedení úprav části Odůvodnění, které neovlivňují koncepci předložené ÚPD. Veškeré požadavky Ministerstva obrany jsou uplatněny ve veřejném zájmu na zajištění obrany a bezpečnosti státu a jsou deklarací stávajících strategicky důležitých limitů v území, jejichž nerespektování by vedlo k ohrožení funkčnosti speciálních zařízení MO.

Konec citace.

Vypořádání stanoviska:

Shodnému požadavku již bylo vyhověno v rámci schválené změny č. 1 Územního plánu Karviné. Do textové části odůvodnění do kapitoly 6.1.1 i grafické části odůvodnění změny č. 1 územního plánu byly doplněny limity využití území, a to jevy 102a a 119 dle Územně analytických podkladů obce s rozšířenou působností Karviná.

Odůvodnění:

Dotčený orgán uplatnil stanovisko s požadavkem doplnění vymezených území MO-ČR do textové i grafické části odůvodnění změny č. 3. Vzhledem k tomu, že se jedná doplnění limitu využití území, jež byl požadován v rámci dříve projednávané a v současné době již schválené změny, má se za to, že požadavek je splněn. Tento požadavek byl již zapracován v rámci změny č. 1 Územního plánu Karviné, a tudíž nemá vliv na výrokovou část změny č. 3

\* \* \* \* \*

#### 4. Magistrát města Karviné (č.j. SMK/081132/2021 ze dne 22.06.2021)

Citace:

„Magistrát města Karviné, Odbor stavební a životního prostředí, jako věcně a místně příslušný dotčený orgán dle níže uvedených zákonů ve smyslu § 47 odst. 2 zákona č. 183/2006 Sb., o územním plánování a stavebním řádu (stavební zákon), ve znění pozdějších předpisů (dále jen „stavební zákon“) a § 136 zákona č. 500/2004 Sb., správní řád, ve znění pozdějších předpisů, obdržel dne 28.05.2021 žádost o stanovisko k **návrhu změny č. 3. Územního plánu Karviné**, které zaslal Magistrát města Karviné, Odbor stavební a životního prostředí, úřad územního plánování, Fryštátská 72/1, 733 24 Karviná - Fryštát.

Magistrát města Karviné jako pořizovatel územně plánovací dokumentace města Karviné v souladu s ustanovením § 6 odst. 1 stavebního zákona, vyzval v souladu s ustanovením § 55b odst. 2 stavebního zákona, dotčené orgány, aby uplatnily k návrhu změny č. 3 Územního plánu Karviné svá stanoviska.

Magistrát města Karviné, Odbor stavební a životního prostředí, na základě jednotlivých požadavků na ochranu dotčených níže uvedených veřejných zájmů, v oblasti ochrany jednotlivých složek životního prostředí, které Magistrát města Karviné hájí, vydává k návrhu změny č. 3 Územního plánu Karviné, svá stanoviska:

**Z hlediska veřejných zájmů, které hájí Magistrát města Karviné podle zákona č. 239/2000 Sb., o integrovaném záchranném systému a o změně některých zákonů, ve znění pozdějších předpisů (dále jen „zákon o IZS“):**

Magistrát města Karviné, Odbor stavební a životního prostředí, jako orgán státní správy pro přípravu na mimořádné události, provádění záchranných a likvidačních prací a ochranu obyvatelstva, neuplatňuje stanovisko k návrhu změny č. 3 Územního plánu Karviná, jelikož dle ustanovení § 12 odst. 2 písm. i) zákona o IZS, pro potřebu správních obvodů obecních úřadů obcí s rozšířenou

působností a přípravu záchranných a likvidačních prací, je k vydání stanoviska k územním plánům a regulačním plánům z hlediska své působnosti v požární ochraně, integrovaném záchranném systému a ochraně obyvatelstva při přípravě na mimořádné události kompetentní hasičský záchranný sbor kraje.

**Z hlediska veřejných zájmů, které hájí Magistrát města Karviné dle ustanovení § 77 odst. 4 zákona č. 114/1992 Sb., o ochraně přírody a krajiny, ve znění pozdějších předpisů (dále jen „zákon o ochraně přírody a krajiny“):**

Magistrát města Karviné, Odbor stavební a životního prostředí, jako příslušný orgán ochrany přírody dle ustanovení § 77 odst. 1 písm. q) zákona (dále jen „orgán ochrany přírody“), uplatňuje k návrhu změny č. 3 Územního plánu Karviná toto stanovisko:

Orgán ochrany přírody nemá k návrhu změny č. 3 Územního plánu Karviná připomínky.

Odůvodnění:

Orgán ochrany přírody neuplatňuje k výše uvedenému návrhu připomínky, jelikož neodporují zájmům chráněným zákonem o ochraně přírody a krajiny.

**Z hlediska veřejných zájmů, které hájí Magistrát města Karviné podle § 104 odst. 2 písm. c), odst. 9 a § 106 odst. 1 zákona č. 254/2001 Sb., o vodách a o změně některých zákonů (zákon o vodách), ve znění pozdějších předpisů (dále jen „vodní zákon“):**

Vodoprávní úřad Magistrátu města Karviné, Odboru stavebního a životního prostředí, není místně a věcně příslušný správní orgán k vydání stanoviska k návrhu změny č. 3 Územního plánu Karviná. O vydání stanoviska je nutno požádat Krajský úřad Moravskoslezského kraje, odbor životního prostředí a zemědělství, neboť podle § 107 odst. 1 písm. a) vodního zákona patří do působnosti krajských úřadů uplatňovat stanoviska k zásadám územního rozvoje a k územním plánům obcí s rozšířenou působností.

**Z hlediska veřejných zájmů, které hájí Magistrát města Karviné podle zákona č. 334/1992 Sb., o ochraně zemědělského půdního fondu, ve znění pozdějších předpisů:**

Magistrát města Karviné, Odbor stavební a životního prostředí, jako orgán ochrany zemědělského půdního fondu, příslušný podle § 13 odst. 1 zákona č. 334/1992 Sb., o ochraně zemědělského půdního fondu, ve znění pozdějších předpisů sděluje, že obecní úřady obcí s rozšířenou působností podle § 15 písm. h) zákona č. 334/1992 Sb., o ochraně zemědělského půdního fondu, ve znění pozdějších předpisů, uplatňují stanoviska k regulačním plánům s výjimkou regulačních plánů pořizovaných na základě zásad územního rozvoje. Dle § 17a písm. a) uvedeného zákona je k vydání stanoviska k návrhu změny č. 3 Územního plánu Karviná kompetentní krajský úřad.

**Z hlediska veřejných zájmů, které hájí Magistrát města Karviné podle § 47 odst. 1 písm. a) zákona č. 289/1995 Sb., o lesích o změně a doplnění některých zákonů (lesní zákon), ve znění pozdějších předpisů (dále jen „lesní zákon“):**

Magistrát města Karviné, Odbor stavební a životního prostředí, jako orgán státní správy lesů, příslušný dle ustanovení § 47 odst. 1 písm. a) lesního zákona sděluje, že stanovisko k územním plánům obcí s rozšířenou působností uplatňuje dle ustanovení § 48a odst. 2 písm. b) lesního zákona krajský úřad.

**Z hlediska veřejných zájmů, které hájí Magistrát města Karviné podle § 67 zákona č. 449/2001 Sb., o myslivosti, ve znění pozdějších předpisů (dále jen „zákon“):**

Magistrát města Karviné, Odbor stavební a životního prostředí, jako orgán státní správy myslivosti, příslušný podle § 57 odst. 4 a § 60 zákona sděluje, že veřejné zájmy na úseku životního prostředí z hlediska tohoto zákona nejsou návrhem změny č. 3 Územního plánu Karviná dotčeny.

**Z hlediska veřejných zájmů, které hájí Magistrát města Karviné podle zákona č. 541/2020 Sb., o odpadech (dále jen „zákon o odpadech“):**

Magistrát města Karviné, Odbor stavební a životního prostředí, jako dotčený orgán veřejné správy v odpadovém hospodářství sděluje, že k návrhu změny č. 3 Územního plánu Karviná, nemá připomínky.

**Z hlediska veřejných zájmů, které hájí Magistrát města Karviné podle zákona č. 201/2012 Sb., o ochraně ovzduší, ve znění pozdějších předpisů (dále jen „zákon o ochraně ovzduší“):**

Magistrát města Karviné, Odbor stavební a životního prostředí, jako příslušný orgán ochrany ovzduší neuplatňuje stanovisko k návrhu změny č. 3 Územního plánu Karviná, jelikož dle § 11 odst. 2 písm. a)

zákona o ochraně ovzduší, je k vydání stanoviska k územnímu plánu a regulačnímu plánu obce v průběhu jeho pořizování kompetentní krajský úřad.

**Z hlediska veřejných zájmů, které hájí Magistrát města Karviné, na úseku státní památkové péče z hlediska zákona č. 20/1987 Sb., o státní památkové péči, ve znění pozdějších předpisů:**

Orgán státní památkové péče uplatňuje, v souladu s § 29 odst. 2 písm. c) památkového zákona, stanovisko k území, ve kterém je nemovitá kulturní památka nebo ochranné pásmo památkové zóny, nejde-li o působnost krajského úřadu podle § 28 odst. 2 písm. c) památkového zákona (území památkové zóny).

Předmětná změna je navržena v území, ve kterém se nenachází nemovitá kulturní památka ani ochranné pásmo památkové zóny, tudíž nejsou dotčeny zájmy státní památkové péče.

**Z hlediska veřejných zájmů, které hájí Magistrát města Karviné podle § 40 odst. 4 písm. a) a d), odst. 5 písm. b) zákona č. 13/1997 Sb., o pozemních komunikacích, ve znění pozdějších předpisů (dále jen „zákon o pozemních komunikacích“):**

Magistrát města Karviné, Odbor školství a rozvoje, jako dotčený orgán, který hájí veřejné zájmy podle zákona o pozemních komunikacích, sděluje, že k navrhované změně č. 3 Územního plánu Karviná, nemá připomínek.“

Vypořádání stanovisek:

Stanoviska vzata na vědomí.

Odůvodnění:

Dotčené orgány uplatnily souhlasná stanoviska bez připomínek nebo sdělení, že nejsou příslušní.

\* \* \* \* \*

**5. Krajský úřad Moravskoslezského kraje (č.j. MSK 69151/2021 ze dne 29.06.2021)**

Citace:

**Koordinované stanovisko dotčených orgánů ve smyslu § 55b odst. 2 stavebního zákona**

Krajský úřad Moravskoslezského kraje (dále jen „krajský úřad“), jako věcně a místně příslušný dotčený orgán podle § 29 odst. 1 zákona č. 129/2000 Sb., o krajích (krajské zřízení), ve znění pozdějších předpisů, ve smyslu § 136 zákona č. 500/2004 Sb., správní řád, ve znění pozdějších předpisů (dále jen „správní řád“), § 4 odst. 2 a 7 zákona č. 183/2006 Sb., o územním plánování a stavebním řádu (stavební zákon), ve znění pozdějších předpisů (dále jen „stavební zákon“), a podle dále uvedených ustanovení jednotlivých zvláštních zákonů po zkoordinování těchto jednotlivých požadavků na ochranu dotčených veřejných zájmů, které všechny krajský úřad hájí, přiměřeně též podle § 140 správního řádu vydává, k návrhu změny č. 3 územního plánu (ÚP) Karviné, toto koordinované stanovisko:

**1/ zákon č. 20/1987 Sb., o státní památkové péči, ve znění pozdějších předpisů**

Krajský úřad není v dané věci dotčeným orgánem státní památkové péče ve smyslu ust. § 28 odst. 2 písm. c) zákona č. 20/1987 Sb., o státní památkové péči, ve znění pozdějších předpisů.

Odůvodnění:

Na území obce se nachází městská památková zóna Karviná, nicméně předmětný návrh změny územního plánu se netýká dané městské památkové zóny Karviná, proto krajský úřad není dotčeným orgánem státní památkové péče ve smyslu ust. § 28 odst. 2 písm. c) zákona č. 20/1987 Sb., o státní památkové péči, ve znění pozdějších předpisů.

**2/ zákon č. 13/1997 Sb., o pozemních komunikacích, ve znění pozdějších předpisů**

Krajský úřad neuplatňuje stanovisko k návrhu změny č. 3 Územního plánu Karviná, projednávané zkráceným postupem.

Odůvodnění:

Krajský úřad, vykonávající přenesenou působnost stanovenou mu § 40 odstavec 3) písmeno f) zákona č. 13/1997 Sb., o pozemních komunikacích, ve znění pozdějších předpisů, uplatňuje stanovisko k územně plánovací dokumentaci z hlediska řešení silnic II. a III. třídy. Předmětem změny č. 3 je umožnění umístění fotovoltaické elektrárny na části zastavitelné plochy Z184. Ta je navržena mimo silniční síť silnic II. a III. třídy, a proto krajský úřad stanovisko k návrhu změny č. 3 Územního plánu Karviná, projednávaného zkráceným postupem, stanovisko nevydává.

**3/ zákon č. 289/1995 Sb., o lesích a o změně a doplnění některých zákonů (lesní zákon), ve znění pozdějších předpisů**

Krajský úřad příslušný dle § 48a odst. 2 písm. b) zákona č. 289/1995 Sb., o lesích a o změně a doplnění některých zákonů (lesní zákon), ve znění pozdějších předpisů (dále jen „lesní zákon“) uplatňuje k předloženému návrhu změny č. 3 ÚP Karviná souhlasné stanovisko.

Odůvodnění:

Dle § 48a odst. 2 písm. b) lesního zákona krajský úřad uplatňuje stanovisko k územním plánům obcí s rozšířenou působností. V rámci veřejného projednávání dle § 55b stavebního zákona návrhu změny č. 3 ÚP Karviná není umístována nová plocha na pozemky určené k plnění funkcí lesa (PUPFL) a ani v jeho ochranném pásmu. Vzhledem k výše uvedenému krajský úřad příslušný dle §48a odst. 2 písm. b) lesního zákona vydává souhlasné stanovisko.

**4/ zákon č. 254/2001 Sb., o vodách a o změně některých zákonů (vodní zákon), ve znění pozdějších předpisů**

Krajský úřad jako dotčený orgán podle § 107 odst. 1 písm. a) zákona č. 254/2001 Sb., o vodách a o změně některých zákonů (vodní zákon), ve znění pozdějších předpisů souhlasí s předloženým návrhem změny č. 3 ÚP Karviné.

Odůvodnění:

Návrh změny č. 3 ÚP Karviné respektuje veřejné zájmy vyplývající z vodního zákona.

**5/ zákon č. 541/2020 Sb., o odpadech**

Krajský úřad není dotčeným orgánem dle zákona č. 541/2020 Sb., o odpadech (dále zákon o odpadech) a stanovisko nevydává.

Odůvodnění:

Dle § 146 odst. 1 písm. e) zákona o odpadech vydává stanovisko k územním plánům a regulačním plánům podle stavebního zákona z hlediska odpadového hospodářství obecní úřad obce s rozšířenou působností.

**6/ zákon č. 114/1992 Sb., o ochraně přírody a krajiny, ve znění pozdějších předpisů**

Z hlediska veřejných zájmů vyplývajících ze zákona č. 114/1992 Sb., o ochraně přírody a krajiny, ve znění pozdějších předpisů (dále „zákon o ochraně přírody a krajiny“), které hájí krajský úřad podle § 77a odst. 4 písm. x) zákona o ochraně přírody a krajiny, krajský úřad souhlasí s předloženým návrhem změny č. 3 ÚP Karviné.

Odůvodnění:

Návrh územního plánu se v této etapě řízení netýká zájmů, které je příslušný hájit krajský úřad z pozice orgánu ochrany přírody.

**7/ zákon č. 334/1992 Sb., o ochraně zemědělského půdního fondu, ve znění pozdějších předpisů**

Krajský úřad, jako správní orgán ochrany zemědělského půdního fondu dle § 17a zákona č. 334/1992 Sb., o ochraně zemědělského půdního fondu, ve znění pozdějších předpisů (dále jen "zákon o ochraně zemědělského půdního fondu"), a dle § 5 odst. 2 zákona o ochraně zemědělského půdního fondu, s předloženým návrhem změny č. 3 ÚP Karviné souhlasí.

Odůvodnění:

Krajský úřad souhlasí s předloženým návrhem z těchto důvodů:

Změna č. 3 ÚP Karviné nevymezuje žádné nové zastavitelné plochy, ale dochází k úpravě a doplnění textové části územního plánu, umožňující realizaci fotovoltaické elektrárny na části zastavitelné plochy (Z184), vymezené v platném územním plánu pro plochu výroby a skladování-drobná výroba (VD).

Tyto změny jsou z hlediska ochrany zemědělského půdního fondu akceptovatelné.

**8/ zákon č. 201/2012 Sb., o ochraně ovzduší, ve znění pozdějších předpisů**

Krajský úřad Moravskoslezského kraje, odbor životního prostředí a zemědělství (dále jen „krajský úřad“) podle § 11 odst. 2 písm. a) zákona č. 201/2012 Sb., o ochraně ovzduší, ve znění pozdějších předpisů, (dále jen „zákon o ochraně ovzduší“), souhlasí s územně plánovací dokumentací.

Odůvodnění:

Návrh územně plánovací dokumentace není v rozporu s platným programem zlepšování kvality ovzduší, z něhož krajský úřad vychází podle § 12 odst. 1 zákona o ochraně ovzduší.

**9/ zákon č. 224/2015 Sb., o prevenci závažných havárií způsobených vybranými nebezpečnými chemickými látkami nebo chemickými směsmi a o změně zákona č. 634/2004 Sb., o správních poplatcích, ve znění pozdějších předpisů, (zákon o prevenci závažných havárií)**

Veřejné zájmy, vyplývající ze zákona o prevenci závažných havárií, které hájí krajský úřad podle § 49 odst. 2 téhož zákona, nejsou dotčeny.

Odůvodnění:

Krajský úřad je dotčeným orgánem na úseku prevence závažných havárií při projednávání územně plánovací dokumentace, pokud je jeho předmětem objekt zařazený do skupiny A nebo do skupiny B. Na území obce není žádný objekt zařazený do skupiny A či B dle uvedeného zákona.

**10/ zákon č. 100/2001 Sb., o posuzování vlivů na životní prostředí a o změně některých souvisejících zákonů (zákon o posuzování vlivů na životní prostředí), ve znění pozdějších předpisů**

Krajský úřad není dotčeným orgánem ve smyslu § 22 písm. d) zákona č. 100/2001 Sb., o posuzování vlivů na životní prostředí a o změně některých souvisejících zákonů (zákon o posuzování vlivů na životní prostředí).

Odůvodnění:

Změna č. 3 ÚP Karviné neobsahuje vyhodnocení vlivů na životní prostředí dle zákona o posuzování vlivů na životní prostředí, krajský úřad tedy nevydává stanovisko k posouzení vlivů provádění územního plánu na životní prostředí a není dotčeným orgánem při jeho pořizování.

**Závěr**

Krajský úřad posoudil návrh změny ve smyslu § 55b odst. 2 stavebního zákona, podle ustanovení jednotlivých zvláštních zákonů, na základě nichž je krajský úřad příslušný k vydávání stanovisek k předmětné změně územně plánovací dokumentaci. S ohledem na vše uvedené vydal postupy především podle části čtvrté správního řádu coby dotčený orgán toto koordinované stanovisko podle § 4 odst. 2 písm. b) stavebního zákona jako nesamostatné rozhodnutí ve správním řízení, které je závazným podkladem pro opatření obecné povahy vydávané podle stavebního zákona.“

Konec citace.

Vypořádání stanovisek:

Stanoviska vzata na vědomí.

Odůvodnění:

Dotčené orgány uplatnily souhlasná stanoviska bez připomínek nebo sdělení, že nejsou příslušní.

\* \* \* \* \*

**6. Státní veterinární správa (č.j. SVS/2021/083287-T ze dne 02.07.2021)**

Citace:

„Stanovisko k územnímu plánu

Krajská veterinární správa Státní veterinární správy pro Moravskoslezský kraj, jako věcně a místně příslušný správní orgán podle § 47 odst. 4, 7 a § 49 odst. 1 písm. j) zákona č. 166/1999 Sb., o veterinární péči a o změně některých souvisejících zákonů (veterinární zákon), jak vyplývá z pozdějších změn, vydává toto závazné stanovisko:

Krajská veterinární správa Státní veterinární správy pro Moravskoslezský kraj s návrhem změny č. 3 Územního plánu Karviné souhlasí.

Odůvodnění:

Toto stanovisko bylo vydáno na základě prostudování návrhu změny č. 3 Územního plánu Karviné a skutečností, že v předloženém návrhu není řešena problematika zemědělské prvovýroby, ani zpracování nebo manipulace s živočišnými produkty, které jsou řešeny zákonem č. 166/1999 Sb., o veterinární péči a o změně některých souvisejících zákonů (veterinární zákon), jak vyplývá z pozdějších změn.“

Konec citace.



Vypořádání stanoviska:

Stanovisko vzato na vědomí.

Odůvodnění:

Dotčený orgán uplatnil souhlasné stanovisko bez připomínek.

\* \* \* \* \*

#### **7. Krajská hygienická stanice Moravskoslezského kraje se sídlem v Ostravě (č.j. KHSMS 35597/2021/KA/HOK ze dne 07.07.2021)**

Citace:

„Vyjádření k návrhu změny č. 3 Územního plánu Karviné

Krajská hygienická stanice Moravskoslezského kraje se sídlem v Ostravě, jako místně a věcně příslušný správní úřad podle § 82 odst. 1 a odst. 2 písm. i), j) zákona č. 258/2000 Sb., o ochraně veřejného zdraví a o změně některých souvisejících zákonů, ve znění pozdějších předpisů (dále jen „zákon č. 258/2000 Sb.“), jako dotčený správní úřad ve smyslu § 77 zákona č. 258 /2000 Sb. a § 4 odst. 2 zákona č. 183/2006 Sb., o územním plánování a stavebním řádu (stavební zákon), posoudila podání Magistrátu města Karviné, Odboru stavebního a životního prostředí, Úřadu územního plánování ze dne 27.5.2021 s požadavkem o vyjádření k návrhu změny č. 3 Územního plánu Karviné.

Po prostudování podkladů Krajská hygienická stanice Moravskoslezského kraje jako dotčený správní úřad ve smyslu § 82 odst.2, písm. j) zákona č. 258/2000 Sb., ve spojení s § 47 odst. 2 zákona č. 183/2006 Sb., o územním plánování a stavebním řádu (stavební zákon), sděluje, že neuplatňuje své požadavky na obsah návrhu změny č. 3 Územního plánu Karviné.

Odůvodnění:

Podáním ze dne 27.5.2021 Magistrát města Karviné, Odbor stavební a životního prostředí, Úřad územního plánování, jako příslušný úřad územního plánování, podal oznámení o zahájení řízení o návrhu změny č. 3 Územního plánu Karviné a vyzval Krajskou hygienickou stanici Moravskoslezského kraje, jako dotčeného orgánu, k uplatnění svého stanoviska.

Změna č. 3 řeší pouze úpravu a doplnění textové části ÚP tak, aby byla umožněna realizace fotovoltaické elektrárny na části zastavitelné plochy (Z184), vymezené v platném ÚP pro plochu výroby a skladování - drobná výroba. Pro tuto dílčí změnu nevyplývají žádné konkrétní požadavky; nejsou dotčeny podmínky pro ochranu a rozvoj hodnot území, podmínky udržitelného rozvoje území, urbanistická koncepce a koncepce krajiny, které byly definovány v platném ÚP.

Zpracování změny č. 3 je v souladu se Zásadami územního rozvoje Moravskoslezského kraje. Změnou č. 3 není vymezena žádná nová zastavitelná plocha.

Situování fotovoltaické elektrárny do této lokality je akceptovatelné, neboť pro záměr se využívá bývalý areál zahradnictví, předmětná část zastavitelné plochy (Z184) navazuje bezprostředně na zastavěné území a je umístěna v přímé vazbě na stávající průmyslovou zónu Staré Město. Realizace záměru v uvedené ploše nebude mít negativní dopad na přírodní, civilizační a kulturní hodnoty území a volnou krajinu.“

Konec citace.

Vypořádání stanoviska:

Stanovisko vzato na vědomí.

Odůvodnění:

Dotčený orgán uplatnil souhlasné stanovisko bez připomínek.

\* \* \* \* \*

#### **8. Ministerstvo životního prostředí (č.j. MZP/2021/580/786 ze dne 07.07.2021)**

Citace:

„Stanovisko k návrhu změny č. 3 územního plánu města Karviná

Ministerstvo životního prostředí, odbor výkonu státní správy IX (dále jen „ministerstvo“), obdrželo vaše oznámení /v souladu s § 55b odst. 2 zákona č. 183/2006 Sb., o územním plánování a stavebním řádu (stavební zákon), ve znění pozdějších předpisů/ o projednávání výše uvedeného návrhu.

Ministerstvo jako dotčený orgán podle § 55b odst. 2 stavebního zákona, § 15 odst. 2 zákona č. 44/1988 Sb., o ochraně a využití nerostného bohatství (horní zákon), ve znění pozdějších předpisů, a § 13 odst. 2 zákona č. 62/1988 Sb., o geologických pracích, ve znění pozdějších předpisů (dále jen „zákon o geologických pracích“), sděluje po prostudování návrhu, že k němu nemá žádné připomínky.

Odůvodnění:

Ministerstvo konstatuje, že v platném znění územního plánu města Karviná jsou správně zakreslena a uvedena všechna území týkající se ochrany nerostného bohatství a geologické stavby území (chráněná ložisková území, výhradní ložiska, dobývací prostory, prognózní zdroje, poddolovaná a sesuvná území), která se nacházejí na území města. Oprávněnost požadavku na zapracování výše uvedených území do územně plánovací dokumentace (dále jen „ÚPD“) a povinnost úřadů územního plánování a zpracovatelů ÚPD řídit se jimi v příslušné ÚPD je stanovena v § 15 odst. 1 horního zákona a § 13 odst. 1 zákona o geologických pracích.“

Konec citace.

Vypořádání stanoviska:

Stanovisko vzato na vědomí.

Odůvodnění:

Dotčený orgán uplatnil souhlasné stanovisko bez připomínek.

\* \* \* \* \*

**9. Krajský úřad Moravskoslezského kraje, odbor územního plánování a stavebního řádu**  
(č.j. MSK 99482/2021 ze dne 25.08.2021)

Citace:

**„Stanovisko krajského úřadu dle ust. § 55b odst. 4 stavebního zákona k návrhu Změny č. 3 Územního plánu Karviná**

Vážení,

dopisem č. j. SMK/100542/2021 ze dne 3. 8. 2021 jste v souladu s ust. § 55b odst. 4 zákona č. 183/2006 Sb., o územním plánování a stavebním řádu (stavební zákon), ve znění pozdějších předpisů (dále jen „stavební zákon“), požádali Krajský úřad Moravskoslezského kraje, odbor územního plánování a stavebního řádu (dále jen „krajský úřad“) o stanovisko k návrhu Změny č. 3 Územního plánu Karviná (dále jen „Změna č. 3“).

Pořizovatelem Změny č. 3 je Magistrát města Karviné, odbor stavební a životního prostředí. Zpracovatelem projektové dokumentace je Urbanistické středisko Brno, spol. s r. o., zodpovědným projektantem je Ing. arch. Vanda Ciznerová, autorizovaný architekt ČKA, č. autorizace 01013. Orgánem příslušným k vydání Změny č. 3 je Zastupitelstvo města Karviné, které o pořízení Změny č. 3 rozhodlo dne usnesením č. 331 ze dne 14. 9. 2020. Platným územním plánem města je Územní plán Karviná ve znění změny č. 1, která nabyla účinnosti dne 26. 6. 2019 (dále jen „ÚP Karviná“).

Obsahem Změny č. 3 je úprava a doplnění textové části ÚP Karviná, umožňující realizaci fotovoltaické elektrárny na části zastavitelné plochy Z184, vymezené v platném územním plánu pro plochu výroby a skladování - drobná výroba (VD). Jedná se o úpravu textové části územního plánu, grafická část zůstává beze změny.

V souladu s ust. § 55b odst. 4 stavebního zákona byly k žádosti předloženy tyto podklady:

1. návrh Změny č. 3 v elektronické podobě
2. kopie stanovisek a námítky návrhu Změny č. 3:

- Obvodní báňský úřad pro území krajů Moravskoslezského a Olomouckého ze dne 4. 6. 2021, č. j. SBS 22909/2021

- Ministerstvo průmyslu a obchodu ČR ze dne 15. 6. 2021, č. j. MPO 493548/2021

Ministerstvo obrany ČR, sekce nakládání s majetkem, odbor ochrany územních zájmů, ze dne 16. 6. 2021, č. j. 113757/2021-1150-OÚZ-BR

- Magistrát města Karviné, odbor stavební a životního prostředí, ze dne 22. 6. 2021, č. j. SMK/081132/2021
- Moravskoslezský kraj, koordinované stanovisko ze dne 29. 6. 2021, č. j. MSK 69151/2021
- Krajská veterinární správa, SVS pro Moravskoslezský kraj, ze dne 2. 7. 2021, č. j. SVS/2021/083287-T
- Ministerstvo životního prostředí ze dne 7. 7. 2021, č. j. MZP/2021/580/786
- Krajská hygienická stanice MSK ze dne 7. 7. 2021, č. j. KHSMS 35597/2021/KA/HOK
- Ředitelství silnic a dálnic ČR ze dne 25. 6. 2021, č. j. RSD-341462/2021-2
- námítka fyzické osoby Renáty Ondrušové, Karla Dvořáčka 1217, 73514 Orlová – Lutyně

Krajský úřad dle § 55b odst. 4 stavebního zákona posoudil předložený návrh z hlediska:

1. Koordinace využívání území, zejména s ohledem na širší územní vztahy.
2. Souladu s politikou územního rozvoje a s územně plánovací dokumentací vydanou krajem.

ad 1. Koordinace využívání území s ohledem na širší územní vztahy je zajištěna platným ÚP Karviná a Změna č. 3 tuto koncepci nemění. Předloženou změnou nejsou řešeny záležitosti, které by koordinaci v území ovlivňovaly nebo narušovaly. K návrhu Změny č. 3 neuplatnily sousední obce žádné připomínky.

Z hlediska koordinace využívání území s ohledem na širší vztahy nemá krajský úřad k návrhu Změny č. 3 připomínku.

ad 2. Pro území města Karviná je závazná Politika územního rozvoje ČR, ve znění aktualizací č. 1, 2, 3 a 5 (tj. ve znění účinném od 11. 9. 2020; dále jen „APÚR ČR“).

Dle APÚR ČR území města Karviná spadá do metropolitní rozvojové oblasti Ostrava OB2 a specifické oblasti Karvinsko SOB4. Kritéria a podmínky vyplývající ze zařazení do rozvojové oblasti ÚP Karviná respektuje a Změna č. 3 navrženou koncepcí nemění. APÚR ČR jsou na území statutárního města Karviná vymezeny tyto záměry:

- C-E40b koridor konvenční železniční dopravy v úseku Dětmárovice - Karviná - Český Těšín
- E22 plocha elektrické stanice 400/110 kV Dětmárovice včetně koridoru pro její zapojení do přenosové soustavy
- čl. 185 požadavek na prověření možnosti umístění průmyslové zóny o velikosti cca 100 až 200 ha včetně prověření možnosti využití ploch brownfields v rámci specifické oblasti SOB4, případně rozvojové oblasti OB2

Výše uvedené záměry jsou upřesněny v ÚP Karviná. Změnou č. 3 jsou respektovány republikové priority, zejména pak čl. (14) - dílčí změna nemá negativní dopad na přírodní, civilizační i kulturní hodnoty území. Zastavitelná plocha Z184 vymezená v ÚP Karviná, ve které díky Změně č. 3 lze umístit fotovoltaické elektrárny, je vymezena v návaznosti na stávající výrobní areály.

Územně plánovací dokumentací vydanou krajem jsou pro statutární město Karviná Zásady územního rozvoje Moravskoslezského kraje, které byly vydány Zastupitelstvem Moravskoslezského kraje dne 22. 12. 2010 usnesením č. 16/1426, účinnosti nabyly dne 4. 2. 2011. Dne 13. 9. 2018 byla vydána Aktualizace č. 1 Zásad územního rozvoje Moravskoslezského kraje, účinnosti nabyly dne 21. 11. 2018, a dne 17. 6. 2021 byla vydána Aktualizace č. 5 Zásad územního rozvoje Moravskoslezského kraje, která 31. 7. 2021 nabyly účinnosti. Dle Zásad územního rozvoje Moravskoslezského kraje, ve znění Aktualizace č. 1 a 5 (dále jen AZÚR MSK) vyplývají pro město Karviná následující záměry:

- DZ14 - optimalizace celostátní tratě č. 321 Ostrava-Svinov - Havířov - Český Těšín
- DZ5 - Silnice I/67 Bohumín – Karviná
- D199 - I/59 úsek Petřvald (R67) - Karviná (I/67) rozšíření na čtyřpruhovou směrově dělenou silnici I. třídy
- D84 - 67 jihozápadní obchvat Karviné, přeložka, čtyřpruhová směrově dělená silnice I. třídy - 1. etapa dvoupruh (2. etapa po r. 2015 - rozšíření na čtyřpruh viz D 514)

- D142 - III/4689 – dvě dílčí přeložky (převzat pouze úsek zasahující do obou obcí), dvoupruhová směrově nedělená silnice III. třídy
- D164 - žel. trať č. 320, Dětmárovice - Karviná - Český Těšín - hranice okr. Karviná (-Mosty u Jablunkova - st. hranice ČR/SR), modernizace v rámci III. železničního tranzitního koridoru
- D514 - I/67 jihozápadní obchvat Karviné, dokončení přeložky čtyřpruhové směrově dělené silnice I. třídy - po r. 2015
- EZ6 - TS 110/22 kV Karviná - Doly včetně přívodního vedení VVN 110 kV z TS Albrechtice
- EZ9 - plocha a koridory technické infrastruktury pro umístění nové rozvodny 400/110/22 kV Dětmárovice a pro vedení 400 kV a 110 kV
- E2 - Energetický zdroj Karviná (EZK) - nový energetický zdroj
- P2 - (PZP Třanovice-) hranice okresu Karviná - Karviná Doly (VTL), výstavba plynovodu DN 500 pro oblast Karviná-Doly
- T1 - Dětmárovice - Karviná (TN) - výstavba tepelného napaječe 2x DN 800 podél trati ČD
- RPZ1 - rozvojová plocha pro umístění průmyslové zóny v lokalitě „Nad Barborou“
- RPZ3 - plocha pro umístění „Krajského integrovaného centra využívání komunálních odpadů“ s energetickým zdrojem v lokalitě v rámci areálu bývalého Dolu Barbora
- regionální ÚSES 163, 198, 170, 218, 199, 209, 135, 576, 577, 579, 619
- Zprůchodnění vodního toku Olše pro vodní živočichy od soutoku s Odrou po Stonávku

Výše uvedené záměry jsou do ÚP Karviná zapracovány a Změnou č. 3 respektovány.

Zohledněno je dále zařazení území statutárního města Karviné do rozvojové oblasti, do specifické oblasti a do oblastí specifických krajín a do jednotlivých specifických krajín:

- OB2 metropolitní rozvojová oblast Ostrava
- SOB4 specifická oblast republikového významu Karvinsko
- E-01 oblast specifických krajín Ostravské pánve (E) Ostrava - Karviná
- E-02 oblast specifických krajín Ostravské pánve (E) Niva Olše.
- F-06 oblast specifických krajín Beskydského podhůří (F) Třinec - Těšín
- přechodová pásma 64, 65 a 66

Úkoly pro územní plánování stanovené pro rozvojovou oblast a specifické krajiny jsou ÚP Karviná a návrhem Změny č. 3 respektovány. Je zachován pohledový obraz, dochované krajinné struktury a ostatní hodnoty specifické krajiny F-06. Zastavitelná plocha Z184 vymezená v ÚP Karviná, ve které díky Změně č. 3 lze umístit fotovoltaické elektrárny je vymezena v návaznosti na stávající výrobní areály.

AZÚR MSK jsou upřesněny územní podmínky koncepce ochrany a rozvoje pro vymezené přírodní, kulturní a civilizační hodnoty území. Na území statutárního města Karviné jsou mezi hodnoty území zařazeny:

- lázeňský areál v Karviné - Darkově, kvalitní prostředí ve spojení se zdroji přírodních minerálních vod
- funkční polycentrická sídelní struktura Ostravské aglomerace
- průmyslová oblast s rozvinutými technologickými systémy zaměřenými na těžbu a zpracování černého uhlí, hutnictví, strojírenství a chemický průmysl
- hustá a hierarchizovaná dopravní infrastruktura ve východní části území kraje - silniční a železniční síť včetně mezinárodního Letiště Ostrava (Letiště Leoše Janáčka)

ÚP Karviná jsou respektovány kritéria a podmínky pro rozhodování v územích vymezených hodnot, zejména pak požadavek na minimalizování vlivu na kvalitu prostředí a ochranu zdroje přírodních minerálních vod v lázních Karviná - Darkov. Změna č. 3 danou koncepcí nemění.

Krajský úřad prověřil Změnu č. 3 z hlediska souladu s APÚR ČR a AZÚR MSK a nemá k návrhu připomínky.

## Závěr

Krajský úřad jako nadřízený orgán posoudil dle ust. § 55b odst. 4 stavebního zákona návrh Změny č. 3 Územního plánu Karviná z hlediska zajištění koordinace využívání území, zejména s ohledem na širší územní vztahy, souladu s APÚR ČR, a souladu s AZÚR MSK. Krajský úřad konstatuje, že z těchto hledisek neshledal nedostatky.

## Upozornění

Vláda ČR dne 12. 7. 2021 schválila Aktualizaci č. 4 Politiky územního rozvoje ČR usnesením č. 618/2021. V současné době není Aktualizace č. 4 Politiky územního rozvoje ČR závazná, toto nastane až následující den po zveřejnění sdělení o schválení této aktualizace ve Sbírce zákonů v souladu s § 31 odst. 4 stavebního zákona, což se předpokládá na přelomu srpna/září 2021.

Dále byl zveřejněn koncept Úplného znění Politiky územního rozvoje ČR po zohlednění Aktualizace č. 4 s tím, že upozorňujeme, že tato aktualizace není nyní závazná.

Kompletní materiál projednaný vládou naleznete na internetových stránkách MMR:

Ministerstvo pro místní rozvoj ČR - Aktualizace č. 4 Politiky územního rozvoje České republiky (mmr.cz)  
Konec citace.

Vypořádání stanoviska:

Stanovisko vzato na vědomí.

Odůvodnění:

Krajský úřad jako nadřízený orgán uplatnil souhlasné stanovisko bez připomínek.

\* \* \* \* \*

Navazující stanovisko krajského úřadu podle § 55b odst. 4 stavebního zákona:

### **10. Krajský úřad Moravskoslezského kraje, odbor územního plánování a stavebního řádu (č.j. MSK 133431/2021 ze dne 09.11.2021)**

Citace:

#### **„Návrh změny č. 3 Územního plánu Karviná - navazující stanovisko**

Vážení,

podáním doručeným dne 26. 10. 2021, jste požádali Krajský úřad Moravskoslezského kraje, odbor územního plánování a stavebního řádu (dále jen „krajský úřad“), o doplňující stanovisko k návrhu Změny č. 3 Územního plánu Karviná (dále jen „Změna č. 3“).

Dne 25. 8. 2021 vydal krajský úřad stanovisko č.j. MSK 99482/2021 k návrhu Změny č. 3, ve smyslu § 55 odst. 4 zákona č. 183/2006 Sb., o územním plánování a stavebním řádu (stavební zákon), ve znění pozdějších předpisů (dále jen „stavební zákon“). V uvedeném stanovisku krajský úřad konstatoval, že z hlediska koordinace využívání území s ohledem na širší územní vztahy, z hlediska souladu s Politikou územního rozvoje ČR, ve znění aktualizací č. 1, 2, 3 a 5, a také z hlediska souladu se Zásadami územního rozvoje Moravskoslezského kraje ve znění aktualizace č. 1 a 5 (dále také „AZÚR MSK“), nemá připomínky.

Dne 31. 8. 2021 bylo ve Sbírce zákonů zveřejněno Sdělení Ministerstva pro místní rozvoj o schválení Aktualizace č. 4 Politiky územního rozvoje České republiky. Od 1. září 2021 je Aktualizace č. 4 Politiky územního rozvoje ČR (dále jen „Aktualizace č. 4“) závazná pro pořizování a vydávání územního rozvojového plánu, zásad územního rozvoje, územních plánů, regulačních plánů a pro rozhodování v území, v souladu s § 31 odst. 4 stavebního zákona.

Dle rozsudku Nejvyššího správního soudu 2 Ao 6/2011 – 210 došlo ke změně podmínek, za kterých byla pořizovaná územně plánovací dokumentace posouzena nadřízeným orgánem územního plánování dle § 50 odst. 7 (resp. § 55b odst. 4) stavebního zákona. Územní plán lze dle § 54 odst. 2 stavebního zákona vydat až po ověření, že je v souladu krom jiného také s územně plánovací dokumentací vydanou krajem. Podle zmíněného rozsudku Nejvyššího správního soudu není takové

ověření souladu s nadřazenou dokumentací zastupitelstvem obce při vydání územního plánu dostačující, soulad je potřeba mít potvrzen také stanoviskem krajského úřadu.

Aktualizací č. 4 je dotčena jak textová, tak grafická část Politiky územního rozvoje ČR. Politika územního rozvoje ČR, ve znění aktualizací č. 1, 2, 3, 4 a 5 (dále jen „APÚR ČR“) vymezuje pro území města Karviné následující záměry:

- ŽD11 (původně C-E40b) - Trať úsek Dětmárovice–Karviná–Český Těšín.
- E22 plocha elektrické stanice 400/110 kV Dětmárovice včetně koridoru pro její zapojení do přenosové soustavy.
- čl. 185 požadavek na prověření možnosti umístění průmyslové zóny o velikosti cca 100 až 200 ha včetně prověření možnosti využití ploch brownfields v rámci specifické oblasti SOB4, případně rozvojové oblasti OB2.
- SD16 - Silnice I. třídy I/11, I/59, I/67, I/68 úsek Bohumín–Karviná–Havířov–Třanovice–Mosty u Jablunkova–hranice ČR/Slovensko (–Žilina).

Dále území města Karviná spadá do metropolitní rozvojové oblasti Ostrava OB2 a specifické oblasti Karvinsko SOB4 a vyplývají pro něj z APÚR ČR republikové priority.

Obsahem Změny č. 3 je úprava a doplnění textové části ÚP Karviná, umožňující realizaci fotovoltaické elektrárny na části zastavitelné plochy Z184, vymezené v platném územním plánu pro plochu výroby a skladování - drobná výroba (VD). Jedná se o úpravu textové části územního plánu, grafická část zůstává beze změny. Záměr SD16 byl Územním plánem Karviná v úseku Bohumín – Karviná zpřesněn plochou Z174 - plochy DS dopravní infrastruktury – silniční doprava, a s plochou Z184 není v kolizi. Změna č. 3 se dalších záměrů vyplývajících z APÚR ČR, které byly Aktualizací č. 4 upraveny, nedotýká.

Krajský úřad tak přistoupil k posouzení, zda je Změna č. 3 v souladu s aktualizovanými republikovými prioritami. Pro Změnu č. 3 je relevantní zejména čl. č. (14) - dílčí změna nemá negativní dopad na přírodní, civilizační i kulturní hodnoty území. Zastavitelná plocha Z184 vymezená v ÚP Karviná, ve které díky Změně č. 3 lze umístit fotovoltaické elektrárny, je vymezena v návaznosti na stávající výrobní areály.

Krajský úřad posoudil předložený návrh Změny č. 3 Územního plánu Karviná z hlediska souladu s Politikou územního rozvoje ČR, ve znění aktualizací č. 1, 2, 3, 4 a 5 a konstatuje, že nemá připomínky.

#### Upozornění

Krajský úřad požaduje doplnit do textové části odůvodnění Změny č. 3 do kapitoly „2. VYHODNOCENÍ SOULADU S POLITIKOU ÚZEMNÍHO ROZVOJE A ÚZEMNÍ PLÁNOVACÍ DOKUMENTACÍ VYDANOU KRAJEM“ vyhodnocení navrhované změny s ohledem na soulad s Aktualizací č. 4 Politiky územního rozvoje ČR a vyhodnocení souladu navrhované změny s Aktualizací č. 5 Zásad územního rozvoje Moravskoslezského kraje.

Krajský úřad upozorňuje v souladu s § 5 odst. 6 stavebního zákona na povinnost soustavně sledovat uplatňování územně plánovací dokumentace a vyhodnocovat ji. Dojde-li ke změně podmínek, na základě kterých byla vydána, vyplývá povinnost pořídit změnu příslušné dokumentace.“

Konec citace.

#### Vypořádání stanoviska:

Stanovisko vzato na vědomí. Do odůvodnění je dle upozornění krajského úřadu doplněno vyhodnocení souladu s platnou ZÚR a PÚR.

#### Odůvodnění:

Krajský úřad jako nadřízený orgán uplatnil souhlasné stanovisko bez připomínek.

## **7. ZPRÁVA O VYHODNOCENÍ VLIVŮ NA UDRŽITELNÝ ROZVOJ ÚZEMÍ OBSAHUJÍCÍ ZÁKLADNÍ INFORMACE O VÝSLEDKÁCH TOHOTO VYHODNOCENÍ VČETNĚ VÝSLEDKŮ VYHODNOCENÍ VLIVŮ NA ŽIVOTNÍ PROSTŘEDÍ**

Požadavek na vyhodnocení vlivu na udržitelný rozvoj území nebyl uplatněn.

## **8. STANOVISKO KRAJSKÉHO ÚŘADU**

Vyhodnocení vlivu změny č. 3 na životní prostředí nebylo požadováno, proto nebylo uplatněno stanovisko krajského úřadu podle § 50 odst. 5 stavebního zákona.

## **9. SDĚLENÍ, JAK BYLO STANOVISKO KRAJSKÉHO ÚŘADU ZOHLEDNĚNO**

Dtto kap. 8. - stanovisko krajského úřadu podle § 50 odst. 5 stavebního zákona nebylo uplatněno.

## **10. KOMPLEXNÍ ZDŮVODNĚNÍ PŘIJATÉHO ŘEŠENÍ VČETNĚ VYBRANÉ VARIANTY**

### **10.1. VYMEZENÍ ŘEŠENÉHO ÚZEMÍ, VYMEZENÍ ZASTAVĚNÉHO ÚZEMÍ (AKTUALIZACE)**

Řešené území změny č. 3 je rámcově vymezeno v příloze č. 1 *Obsahu změny č. 3*. Změna č. 3 nemá dopad do grafické části, jedná se pouze o úpravu a doplnění textové části ÚP.

Vzhledem k charakteru změny č. 3 (jedná se pouze o úpravu a doplnění textové části ÚP) je aktualizace zastavěného území provedena v rámci souběžně probíhající změny č. 2.

### **10.2. ZÁKLADNÍ KONCEPCE ROZVOJE ÚZEMÍ OBCE, OCHRANY A ROZVOJE JEHO HODNOT**

Základní koncepce rozvoje území, ochrany a rozvoje jeho hodnot, stanovené v platném ÚP, zůstávají zachovány.

### **10.3. URBANISTICKÁ KONCEPCE, VČETNĚ URBANISTICKÉ KOMPOZICE, VYMEZENÍ PLOCH S ROZDÍLNÝM ZPŮSOBEM VYUŽITÍ, VYMEZENÍ ZASTAVITELNÝCH PLOCH, PLOCH PŘESTAVBY A SYSTÉMU SÍDELNÍ ZELENĚ**

#### **10.3.1. URBANISTICKÁ KONCEPCE**

Urbanistická koncepce, stanovená v platném ÚP, zůstává zachována. Změna č. 3 je řešena na základě požadavku uvedeného v *Obsahu změny č. 3*. Jedná se o umožnění realizace fotovoltaické elektrárny na části zastavitelné plochy (**Z184**), vymezené v platném ÚP pro plochu výroby a skladování - drobná výroba (**VD**), v lokalitě Bohumínská (část Staré Město). Změna č. 3 se týká pouze úpravy a doplnění textové části ÚP, bez dopadu do grafické části ÚP. V textové části ÚP jsou, v rámci dílčí změny **ZM3.01**, upraveny a doplněny podmínky pro zastavitelnou plochu (**Z184**), pro koncepci zásobování elektrickou energií a pro plochu výroby a skladování - drobná výroba (**VD**) tak, aby bylo umožněno realizovat fotovoltaickou elektrárnu na pozemcích parc. č. 455/2, 455/7, 455/8, 455/9, 455/10, 455/12, 455/13, 455/14 a 455/15 v k.ú. Staré Město u Karviné. Situování fotovoltaické elektrárny do této lokality je akceptovatelné, neboť pro záměr se využívá bývalý areál zahradnictví, předmětná část zastavitelné plochy (**Z184**) navazuje bezprostředně na zastavěné území a je umístěna v přímé vazbě na stávající průmyslovou zónu Staré Město. Realizace záměru v uvedené ploše nebude mít negativní dopad na přírodní, civilizační a kulturní hodnoty území a volnou krajinu.

#### **10.3.2. VYMEZENÍ ZASTAVITELNÝCH PLOCH**

Zastavitelné plochy, vymezené v platném ÚP zůstávají beze změny. Změnou č. 3 jsou upraveny a doplněny podmínky pro zastavitelnou plochu (**Z184**), vymezenou v platném ÚP, nové zastavitelné plochy nejsou vymezeny.

### **10.3.3. VYMEZENÍ PLOCH PŘESTAVBY**

Plochy přestavby, vymezené v platném ÚP, zůstávají beze změny. Nové plochy přestavby nejsou v rámci změny č. 3 vymezeny.

### **10.3.4. VYMEZENÍ SYSTÉMU SÍDELNÍ ZELENĚ**

Systém sídelní zeleně, vymezený v platném ÚP, zůstává beze změny.

## **10.4. KONCEPCE VEŘEJNÉ INFRASTRUKTURY VČETNĚ PODMÍNEK PRO JEJÍ UMÍSTOVÁNÍ, VYMEZENÍ PLOCH A KORIDORŮ PRO VEŘEJNOU INFRASTRUKTURU, VČETNĚ STANOVENÍ PODMÍNEK PRO JEJICH VYUŽITÍ**

### **10.4.1. KONCEPCE DOPRAVNÍ INFRASTRUKTURY**

Koncepce dopravní infrastruktury, stanovená v platném ÚP, zůstává beze změny.

### **10.4.2. KONCEPCE TECHNICKÉ INFRASTRUKTURY**

Koncepce technické infrastruktury, stanovená v platném ÚP, zůstává zachována. V rámci dílčí změny **ZM3.01** je *koncepce zásobování elektrickou energií* doplněna o možnost realizace fotovoltaické elektrárny v rámci části zastavitelné plochy (**Z184**).

### **10.4.3. KONCEPCE ROZVOJE OBČANSKÉHO VYBAVENÍ**

Koncepce rozvoje občanského vybavení, stanovená v platném ÚP, zůstává beze změny.

### **10.4.4. KONCEPCE ROZVOJE VEŘEJNÝCH PROSTRANSTVÍ**

Koncepce rozvoje veřejných prostranství, stanovená v platném ÚP, zůstává beze změny.

## **10.5. KONCEPCE USPOŘÁDÁNÍ KRAJINY, VČETNĚ VYMEZENÍ PLOCH S ROZDÍLNÝM ZPŮSOBEM VYUŽITÍ, PLOCH ZMĚN V KRAJINĚ A STANOVENÍ PODMÍNEK PRO JEJICH VYUŽITÍ, ÚZEMNÍ SYSTÉM EKOLOGICKÉ STABILITY, PROSTUPNOST KRAJINY, PROTIEROZNÍ OPATŘENÍ, OCHRANA PŘED POVODNĚMI, REKREACE, DOBÝVÁNÍ LOŽISEK NEROSTNÝCH SUROVIN**

Koncepce uspořádání krajiny, stanovená v platném ÚP, zůstává beze změny.

## **10.6. STANOVENÍ PODMÍNEK PRO VYUŽITÍ PLOCH S ROZDÍLNÝM ZPŮSOBEM VYUŽITÍ A STANOVENÍ PODMÍNEK PROSTOROVÉHO USPOŘÁDÁNÍ ZÁSTAVBY, VČETNĚ ZÁKLADNÍCH PODMÍNEK OCHRANY KRAJINNÉHO RÁZU**

V rámci dílčí změny **ZM3.01** jsou upraveny a doplněny podmínky, stanovené v platném ÚP pro plochy výroby a skladování - drobná výroba (**VD**) tak, aby bylo umožněno realizovat fotovoltaickou elektrárnu na části zastavitelné plochy (**Z184**). Podmínky, stanovené v platném ÚP pro ostatní plochy s rozdílným způsobem využití, zůstávají beze změny.

Podmínky prostorového uspořádání, stanovené v platném ÚP, zůstávají beze změny.

## **10.7. VYMEZENÍ VEŘEJNĚ PROSPĚŠNÝCH STAVEB, VEŘEJNĚ PROSPĚŠNÝCH OPATŘENÍ, STAVEB A OPATŘENÍ K ZAJIŠŤOVÁNÍ OBRANY A BEZPEČNOSTI STÁTU A PLOCH PRO ASANACI, PRO KTERÉ LZE PRÁVA K POZEMKŮM A STAVBÁM VYVLASTNIT**

Veřejně prospěšné stavby a veřejně prospěšná opatření, vymezené v platném ÚP, zůstávají beze změny.

## **10.8. VYMEZENÍ VEŘEJNĚ PROSPĚŠNÝCH STAVEB A VEŘEJNÝCH PROSTRANSTVÍ, PRO KTERÉ LZE UPLATNIT PŘEDKUPNÍ PRÁVO**

Veřejně prospěšné stavby, pro které lze uplatnit předkupní právo, nejsou vymezeny.



## **10.9. STANOVENÍ KOMPENZAČNÍCH OPATŘENÍ**

V rámci změny č. 3 nebyly stanoveny kompenzační opatření.

## **10.10. VYMEZENÍ PLOCH A KORIDORŮ ÚZEMNÍCH REZERV A STANOVENÍ MOŽNÉHO BUDOUCÍHO VYUŽITÍ, VČETNĚ PODMÍNEK PRO JEHO PROVĚŘENÍ**

Plochy a koridory územních rezerv, vymezené v platném ÚP, zůstávají beze změny.

## **10.11. VYMEZENÍ PLOCH A KORIDORŮ, VE KTERÝCH JE ROZHODOVÁNÍ O ZMĚNÁCH V ÚZEMÍ PODMÍNĚNO ZPRACOVÁNÍM ÚZEMNÍ STUDIE**

Vymezení ploch, ve kterých je rozhodování o změnách v území podmíněno zpracováním územní studie, zůstává beze změny.

## **10.12. VYMEZENÍ ARCHITEKTONICKY NEBO URBANISTICKY VÝZNAMNÝCH STAVEB**

Vymezení architektonicky nebo urbanisticky významných staveb zůstává beze změny.

## **11. VYHODNOCENÍ ÚČELNÉHO VYUŽITÍ ZASTAVĚNÉHO ÚZEMÍ A VYHODNOCENÍ POTŘEBY VYMEZENÍ ZASTAVITELNÝCH PLOCH**

### ***VYHODNOCENÍ ÚČELNÉHO VYUŽITÍ ZASTAVĚNÉHO ÚZEMÍ***

Změna č. 3 řeší pouze úpravu a doplnění textové části ÚP tak, aby byla umožněna realizace fotovoltaické elektrárny na části zastavitelné plochy (**Z184**), vymezené v platném ÚP pro plochu výroby a skladování - drobná výroba (**VD**). Účelné využití zastavěného území je primárně řešeno v platném ÚP, příp. v souběžně probíhající změně č. 2.

### ***VYHODNOCENÍ POTŘEBY VYMEZENÍ ZASTAVITELNÝCH PLOCH***

V rámci změny č. 3 nejsou vymezeny nové zastavitelné plochy.

## **12. VYHODNOCENÍ SPLNĚNÍ POŽADAVKŮ OBSAŽENÝCH V ROZHODNUTÍ ZASTUPITELSTVA OBCE O OBSAHU ZMĚNY ÚZEMNÍHO PLÁNU PORÍZOVANÉ ZKRÁCENÝM POSTUPEM**

Změna č. 3 je zpracována na základě *Obsahu změny č. 3*. Požadavek na umožnění realizace fotovoltaické elektrárny na části zastavitelné plochy (**Z184**), vymezené v platném ÚP pro plochu výroby a skladování - drobná výroba (**VD**), byl splněn v rámci dílčí změny **ZM3.01**, úpravou a doplněním textové části ÚP.

## **13. VÝČET ZÁLEŽITOSTÍ NADMÍSTNÍHO VÝZNAMU, KTERÉ NEJSOU ŘEŠENY V ZÁSADÁCH ÚZEMNÍHO ROZVOJE, S ODŮVODNĚNÍM POTŘEBY JEJICH VYMEZENÍ**

Změnou č. 3 nejsou vymezeny záležitosti nadmístního významu, které nejsou řešeny v ZÚR MSK, ve znění aktualizace č. 1.

## **14. VYHODNOCENÍ PŘEDPOKLÁDANÝCH DŮSLEDKŮ NAVRHOVANÉHO ŘEŠENÍ NA ZÁBOR PŮDNÍHO FONDU (ZPF A PUPFL)**

### **14.1. VYHODNOCENÍ ZÁBORU ZEMĚDĚLSKÉHO PŮDNÍHO FONDU**

#### **Použitá metodika**

Vyhodnocení předpokládaných důsledků na zemědělský půdní fond je provedeno ve smyslu zákona č. 334/1992 Sb., vyhlášky č. 271/2019 Ministerstva životního prostředí, kterou se stanovují postupy k zajištění ochrany zemědělského půdního fondu. Přiřazení jednotlivých tříd ochrany kódům BPEJ respektuje vyhlášku č. 48/2011 Sb.

Při vyhodnocení jednotlivých lokalit byla použita katastrální mapa za jednotlivé katastry. Kvalita zemědělské půdy byla určena dle podkladu BPEJ poskytnutých z územně analytických podkladů ORP Karviná.

### Vyhodnocení jednotlivých dílčích změn

Tab. 1. Stručný přehled dílčích změn s dopadem do ZPF – stručná charakteristika a vyhodnocení dopadu do ZPF:

dílčí změna	popis	lokalizace	dopad do ZPF
<b>ZM3.01</b>	o úprava a doplnění textové části ÚP, umožňující realizaci fotovoltaické elektrárny na části zastavitelné plochy (Z184), vymezené v platném ÚP pro plochu výroby a skladování - drobná výroba (VD)	Staré Město, Bohumínská	NE  jedná se o úpravu textové části

**Na základě provedeného vyhodnocení dopadu řešení změny č. 3 do ZPF je zřejmé, že nejsou navrhovány žádné dílčí změny, které navyšují zábor ploch ZPF nebo mění využití území zastavitelných ploch takovým způsobem, že by bylo v rozporu s koncepcí stanovenou v platném územním plánu. Změna č. 3 tedy nemá dopad do ploch ZPF.**

## 14.2. VYHODNOCENÍ ZÁBORU POZEMKŮ URČENÝCH K PLNĚNÍ FUNKCÍ LESA

Změnou č. 3 není navržen zábor PUPFL.

## 15. ROZHODNUTÍ O NÁMITKÁCH VČETNĚ JEJICH ODŮVODNĚNÍ

V rámci veřejného projednání byla uplatněna jedna námitka občana a jedna námitka oprávněného investora.

### 1. Renáta Ondrušová (ze dne 07.07.2021)

Citace:

„Textová část návrhu, bod 1.- „Vymezení zastavěného území-beze změn“ je v rozporu s § 58 , odst. 3) Stavebního zákona 183/2006 Sb. v platném znění – vymezení zastavěného území nutno změnou územního plánu aktualizovat.

Zdůvodnění, že aktualizace zastavěného území je provedena v rámci souběžně probíhající změny č. 2 nenahrazuje tuto zákonnou povinnost a navíc navrhovaný stav „beze změn“ je vztažen k nyní platnému ÚP města Karviné po vydání změny č. 1, (ze dne 29.04.2019) a v době změny č. 3 bude již neaktuální a neplatný.“

Vyhodnocení námítky: námitka se zamítá

Odůvodnění:

Vznesená námitka se týkala otázky aktualizace zastavěného území nikoliv přímo pozemků ve vlastnictví namítající, jež mohou být dotčeny návrhem. Návrhem jsou dotčeny pozemky ve vlastnictví navrhovatele změny č. 3, přičemž namítající není ani vlastníkem pozemků přímo sousedících. Přestože námitka nemá přímo náležitosti námítky podle ustanovení § 52 odst. 2 stavebního zákona, je o ní rozhodnuto v souladu s ustanovením § 55b odst. 7 stavebního zákona.

Řešené území změny č. 3 nemá dopad do grafické části, jedná se pouze o úpravu a doplnění textové části ÚP. Vzhledem k charakteru změny č. 3 (jedná se pouze o úpravu a doplnění textové části ÚP) je aktualizace zastavěného území prováděna v rámci souběžně probíhající změny č. 2, a to jak z ekonomických tak praktických důvodů souběžného pořizování změn územního plánu, a tím také shodného vymezení zastavěného území ve dvou souběžně pořizovaných změnách.

V ustanovení § 58 odst. 3 stavebního zákona je uvedeno, citace: „Zastavěné území se vymezuje v územním plánu a aktualizuje se jeho změnou.“

Z uvedeného ustanovení lze dovodit, že aktualizace zastavěného území se provádí v rámci pořizování změny územního plánu. V ustanovení ale není výslovně uvedeno, že aktualizace musí být provedena vždy v rámci každé změny. Tato praxe je v rámci pořizování běžná, a to s ohledem na souběžně probíhající změny územního plánu a dále z důvodu, že u dvou souběžně pořizovaných změn, jež mohou být rovněž vydány ve stejném nebo různém časovém období, by mohla nastat situace, že aktualizace zastavěného území, která je vázána k pozdějšímu datu předběhne vydáním změny územního plánu aktualizaci s datem starším.

Změna č. 3 je pořizována zkráceným postupem pořizování podle ustanovení § 55a a 55b stavebního zákona, přičemž zastupitelstvo rozhodlo o pořizení změny č. 3 územního plánu a o jejím obsahu, kterým bylo pouze prověření plochy Z184 pro využití jako fotovoltaická elektrárna.

Souběžné vymezování zastavěného území by důvodně mohlo vést k porušení principu ekonomie, tak aby nikomu nevznikaly zbytečné náklady, v souladu s ustanovením § 6 odst. 2 správního řádu.

Z výše uvedených důvodů se připomínka zamítá.

\* \* \* \* \*

## **2. Ředitelství silnic a dálnic ČR (zn. RSD-341462/2021-2 ze dne 25.06.2021)**

Citace:

„Karviná, okr. Karviná, kraj Moravskoslezský  
Veřejné projednání návrhu změny č. 3 ÚP

Na základě oznámení o veřejném projednání návrhu změny č. 3 územního plánu Karviná sděluje Ředitelství silnic a dálnic ČR, majetkový správce dálnic a silnic I. třídy (oprávněný investitor) následující:

Předmětem návrhu změny č. 3 ÚP Karviná je pouze úprava textové části, konkrétně ZM3.01 – umožnění realizace fotovoltaické elektrárny na části zastavitelné plochy Z184.

Tato plocha se nachází mimo námi sledované silnice I/59 a I/67 i mimo jejich ochranné pásmo, 50 m od osy silnice na obě strany.

Vzhledem k výše uvedenému nemáme k návrhu změny č. 3 územního plánu Karviná námítky.“

Konec citace.

Rozhodnutí o námítce:

Námítka vzata na vědomí.

Odůvodnění:

Podle ustanovení § 52 odst. 2 stavebního zákona mohou oprávnění investoři uplatnit námítky proti návrhu. V rámci veřejného projednání sdělilo Ředitelství silnic a dálnic ČR, že proti návrhu nemá námitek. Z uvedeného důvodu byla námítka vzata na vědomí.

## **16. VYHODNOCENÍ PŘIPOMÍNEK**

V rámci veřejného projednání o návrhu změny č. 3 Územního plánu Karviné, které se konalo dne 30.06.2021, nebyly uplatněny žádné připomínky.

## **TEXTOVÁ ČÁST ÚZEMNÍHO PLÁNU KARVINÉ S VYZNAČENÍM ZMĚN**

Srovnávací text ÚP Karviná, s vyznačením změn provedených v rámci změny č. 3, je zpracován následujícím způsobem:

1. nově doplňovaný text je uveden **červeným písmem**,
2. zrušený text je uveden **přeškrtnutým modrým písmem**.

Vzhledem k malému rozsahu a charakteru změny č. 3 jsou ve srovnávacím textu uvedeny pouze části kapitol, ve kterých dochází k úpravám.

### **3.2. VYMEZENÍ ZASTAVITELNÝCH PLOCH**

i.č.	způsob využití plochy	k.ú.	část města, lokalita	specifické podmínky využití ploch (tyto podmínky mají před ostatními podmínkami prioritu)
<b>Z184</b>	Plochy výroby a skladování – drobná výroba - VD	Staré Město u Karviné	Staré Město, Bohumínská	• na pozemcích parc. č. 455/2, 455/7, 455/8, 455/9, 455/10, 455/12, 455/13, 455/14 a 455/15 je přípustná realizace fotovoltaické elektrárny

#### **4.2.5. Koncepce zásobování elektrickou energií**

Jsou vymezeny:

- Plochy technické infrastruktury – T
- Koridory pro technickou infrastrukturu – KT

Koncepce zásobování elektrickou energií je v řešeném území stabilizována.

- řešit realizaci nového energetického zdroje (E2) v rámci navržené plochy přestavby P34
- pro zajištění výhledových potřeb dodávky využít výkonu stávajících trafostanic
- řešit realizaci rozvodny Staré Město – Nové Pole v rámci navržené plochy Z173
- novou rozvodnu Nové Pole napojit ze stávající sítě nadzemního vedení VVN
- řešit realizaci rozvodny Doly v rámci navržené plochy Z288
- novou rozvodnu Doly napojit ze stávající rozvodny Albrechtice, a to vyvedením nadzemního vedení VVN v koridoru KT3
- řešit spínací stanici Mizerov
- spínací stanici Mizerov napojit kabelovým vedením VN z rozvodny Petrovice v koridoru KT28
- řešit kabelizaci nadzemního vedení VN v částech města Hranice, Mizerov, Ráj
- napojit lokalitu Z296 novým vedením VN včetně trafostanice v koridoru KT7
- pro lokality bytových domů, rodinných domů většího rozsahu a plochy smíšené výrobní řešit samostatné trafostanice podrobnější dokumentací dle potřeby
- trasy podzemního kabelového vedení řešit přednostně v rámci ploch veřejných prostranství a ploch dopravní infrastruktury; trasy mimo umístit do koridorů v koridoru KT8, KT28, KT30
- síť nízkého napětí rozšířit a zahustit novými vývody v rámci ploch veřejných prostranství a ploch dopravní infrastruktury
- **fotovoltaická elektrárna je přípustná pouze v rámci části zastavitelné plochy Z184**

## 6.1. STANOVENÍ PODMÍNEK PRO VYUŽITÍ PLOCH S ROZDÍLNÝM ZPŮSOBEM VYUŽITÍ, STANOVENÍ PODMÍNEK PROSTOROVÉHO USPOŘÁDÁNÍ

PLOCHY VÝROBY A SKLADOVÁNÍ – DROBNÁ VÝROBA – VD	
<i>Hlavní využití</i>	Stavby pro výrobu a skladování netovárního charakteru.
<i>Přípustné využití</i>	<ul style="list-style-type: none"> <li>– drobná výroba</li> <li>– skladování pro potřeby drobné výroby</li> <li>– ostatní služby</li> <li>– čerpací stanice pohonných hmot a plnicí stanice LPG, STK</li> <li>– autosalón</li> <li>– malé sběrné dvory</li> <li>– sběrna surovin</li> <li>– komunitní kompostárna v ploše Z301</li> <li>– související dopravní a technická infrastruktura</li> <li>– parkovací a odstavná stání pro osobní automobily</li> <li>– stavby pro obchod</li> <li>– autobazar</li> <li>– stavební dvůr</li> <li>– prodejní sklad</li> <li>– areál pro stavební výrobu</li> <li>– betonárka</li> <li>– sídelní zeleň</li> <li>– stavba pro velkoobchod, diskontní prodejny</li> <li>– stavba pro obchod, služby, ubytování, stravování a administrativu</li> <li>– stavba pro vědu a výzkum</li> <li>– stavba garáží</li> <li>– autoservis</li> <li>– pneuservis</li> <li>– autobazar</li> <li>– myčka aut</li> <li>– sběrný dvůr (třídící dvory a sběrna surovin - skladování a třídění sběrných surovin)</li> <li>– stavby sítí a zařízení technické infrastruktury a přípojek na technickou infrastrukturu</li> </ul>
<i>Nepřípustné využití</i>	<ul style="list-style-type: none"> <li>– všechny stavby a zařízení, které nesouvisejí s hlavním využitím, např.: <ul style="list-style-type: none"> <li>– stavba pro bydlení</li> <li>– stavba pro rodinnou rekreaci</li> <li>– stavba a zařízení občanského vybavení vyjma závodních zařízení</li> <li>– fotovoltaické elektrárny, vyjma <del>fotovoltaické elektrárny sloužící pouze pro potřeby stavby, na které je umístěna</del> umístění v části zastavitelné plochy Z184</li> <li>– větrná elektrárna</li> <li>– stavba ubytovacího zařízení</li> <li>– autovrakoviště</li> <li>– stavba pro těžký průmysl</li> <li>– stavba pro zemědělství</li> <li>– provozy</li> <li>– logistika</li> </ul> </li> </ul>
<i>Podmínečně přípustné využití</i>	<ul style="list-style-type: none"> <li>– lehký průmysl</li> <li>– parkovací a odstavná stání a garáže pro nákladní automobily a autobusy a pro přívěsy těchto nákladních vozidel, vše za podmínky, že negativní vlivy nepřekročí hranici ploch VD a příjezd navazuje na plochy dopravní infrastruktury DS</li> <li>– závodní zařízení za podmínky splnění hygienických limitů</li> <li>– fotovoltaická elektrárna <del>sloužící pouze pro potřeby stavby, na které je umístěna</del> za podmínky umístění pouze v části zastavitelné plochy Z184 (na pozemcích parc. č. 455/2, 455/7, 455/8, 455/9, 455/10, 455/12, 455/13, 455/14 a 455/15)</li> <li>– fotovoltaické panely, solární panely sloužící pouze pro potřeby stavby, na které jsou umístěny</li> </ul>

PLOCHY VÝROBY A SKLADOVÁNÍ – DROBNÁ VÝROBA – VD	
<i>Podmínky prostorového uspořádání</i>	<p><b>výšková regulace zástavby:</b></p> <p><u>stabilizované plochy</u></p> <ul style="list-style-type: none"> <li>• zachovat stávající výškovou hladinu zástavby</li> </ul> <p><u>plochy změn</u></p> <ul style="list-style-type: none"> <li>• plocha P2 v k.ú. Karviná-město (část města Hranice) – 4 NP</li> <li>• plocha Z184, Z301 v k.ú. Staré Město u Karviné – 4 NP</li> <li>• plocha Z296 v k.ú. Louky nad Olší – 3 NP</li> <li>• plocha P20 v k.ú. Karviná-město - 5 NP+</li> </ul>
<i>Další podmínky</i>	<ul style="list-style-type: none"> <li>• Respektovat specifické podmínky v případě, že jsou pro rozvojové plochy definované v kap. 3.2. nebo 3.3.</li> <li>• Respektovat obecné podmínky prostorového uspořádání a ochrany krajinného rázu definované v kap. 6.2.</li> <li>• Respektovat požadavky stanovené v kap. 6.1., odst. ochrana zdravých životních podmínek.</li> </ul>



**STATUTÁRNÍ MĚSTO  
KARVINÁ**

## **OBECNĚ ZÁVAZNÁ VYHLÁŠKA**

### **číslo x/2021 o stanovení obecního systému odpadového hospodářství**

Zastupitelstvo města Karviné na svém zasedání dne 06.12.2021 vydalo v souladu s § 10 písm. d) a § 84 odst. 2 písm. h) zákona č. 128/2000 Sb., o obcích (obecní zřízení) ve znění pozdějších předpisů, k uplatnění ustanovení § 59 odst. 4 a odst. 6 zákona č. 541/2020 Sb., o odpadech, ve znění pozdějších předpisů, tuto obecně závaznou vyhlášku:

#### **Článek 1 Úvodní ustanovení**

- 1.1 Tato obecně závazná vyhláška (dále jen „vyhláška“) stanovuje obecní systém odpadového hospodářství na území města Karviné.
- 1.2 Každý je povinen odpad nebo movitou věc, které předává do obecního systému, odkládat na místa určená obcí v souladu s povinnostmi stanovenými pro daný druh, kategorii nebo materiál odpadu nebo movitých věcí zákonem o odpadech a touto vyhláškou<sup>1</sup>.
- 1.3 V okamžiku, kdy osoba zapojená do obecního systému odloží movitou věc nebo odpad, s výjimkou výrobků s ukončenou životností, na místě obcí k tomuto účelu určeném, stává se obec vlastníkem této movité věci nebo odpadu<sup>2</sup>.

#### **Článek 2 Vymezení pojmů**

Pro účely této vyhlášky:

- a) směsným komunálním odpadem je zbylý komunální odpad po vyřídění odpadů uvedených v čl. 3 písm. a) až l) této vyhlášky,
- b) sběrnou nádobou je typizovaná nádoba určená k přechodnému shromažďování jednotlivých složek komunálního odpadu,
- c) odpadkovým košem je nádoba menších rozměrů umístěna na veřejném prostranství sloužící k ukládání drobného směsného komunálního odpadu,
- d) stanovištěm sběrných nádob je místo, kde jsou sběrné nádoby trvale nebo přechodně umístěny za účelem dalšího nakládání se směsným komunálním odpadem. Stanoviště sběrných nádob jsou individuální (tj. určené místo pro rodinný dům) nebo společná pro více uživatelů (tj. kontejnerová stanoviště v bytové zástavbě).
- e) objemným odpadem je složka komunálního odpadu, kterou vzhledem k jejím rozměrům nebo hmotnosti nelze uložit do sběrných nádob a nemá nebezpečné vlastnosti (např. koberce, matrace, nábytek).

#### **Článek 3 Systém třídění odpadu**

Osoby předávající komunální odpad na místa určená městem jsou povinny odpad třídit na tyto složky:

- a) papír včetně lepenky a nápojových kartonů (tetrapakových obalů) dle článku 4 této vyhlášky,
- b) sklo dle článku 4 této vyhlášky,
- c) plasty včetně PET láhví dle článku 4 této vyhlášky,
- d) kovy včetně hliníkových plechovek od nápojů, konzerv a kovových obalů dle článku 4 této vyhlášky,
- e) jedlé oleje a tuky dle článku 4 této vyhlášky,
- f) textil dle článku 4 této vyhlášky,
- g) dřevo (dřevěné podlahy, výrobky ze dřeva bez kování a jiných příslušenství např. hřebíků, svorek apod.) dle článku 4 této vyhlášky,
- h) nebezpečný odpad dle článku 5 této vyhlášky,
- i) biologicky rozložitelný odpad dle článku 6 této vyhlášky,
- j) objemný odpad dle článku 7 této vyhlášky,
- k) elektrozařízení dle článku 10 této vyhlášky,
- l) baterie a akumulátory dle článku 10 této vyhlášky,
- m) směsný komunální odpad dle článku 8 této vyhlášky.

#### **Článek 4**

##### **Systém nakládání s papírem, sklem, plasty, kovy, jedlými oleji a tuky, textilem, dřevem**

4.1 Ke shromažďování složek komunálního odpadu uvedených pod písm. a) – g) čl. 3 této vyhlášky jsou určeny:

- a) na společných stanovištích sběrné nádoby, které jsou barevně rozlišeny, a do kterých se ukládají vytríděné složky komunálního odpadu takto:
  - 1. papír včetně lepenky a nápojových kartonů (tetrapakových obalů) - modré kontejnery,
  - 2. sklo - zelené kontejnery a zvony,
  - 3. plasty včetně PET lahví - žluté kontejnery,
  - 4. textil - speciální bílé kontejnery,
  - 5. kovy včetně hliníkových plechovek od nápojů, konzerv a kovových obalů - speciální šedé kontejnery,
  - 6. jedlé oleje a tuky - speciální černo oranžové kontejnery,
- b) na individuálních stanovištích barevně rozlišené plastové pytle, do kterých se shromažďují vytríděné složky komunálního odpadu z rodinných domů takto:
  - 1. papír včetně lepenky a nápojových kartonů (tetrapakových obalů) - modré pytle,
  - 2. kovy a plasty včetně PET lahví - žluté pytle,
  - 3. sklo - zelené pytle,
- c) sběrný dvůr společnosti Technické služby Karviná, a. s., na ul. Bohumínská 1878 v Karviné-Novém Městě, kde jsou též umístěny nádoby na složky komunálního odpadu uvedené pod písm. a) – e), g) čl. 3 této vyhlášky.

4.2 Papír včetně lepenky a nápojových kartonů a kovy lze odevzdávat také v zařízeních ke sběru nebo výkupu odpadu (sběrna surovin).

#### **Článek 5**

##### **Systém nakládání s nebezpečným odpadem**



Ke shromáždování nebezpečného odpadu jsou určeny:

- a) sběrný dvůr společnosti Technické služby Karviná, a. s., na ul. Bohumínská 1878 v Karviné-Novém Městě,
- b) mobilní sběrna odpadů (stanoviště nebezpečného odpadu uvedené v pravidelném harmonogramu na webových stránkách [www.tsk.cz](http://www.tsk.cz)).

### **Článek 6**

#### **System nakládání s biologicky rozložitelným odpadem**

6.1 Biologicky rozložitelný odpad, který není kompostován v místě vzniku, lze odevzdávat:

- a) v areálu Technických služeb Karviná, a. s., ul. Brožíkova, Karviná-Lázně Darkov a ul. Bohumínská 1878, Karviná-Nové Město,
- b) na společných stanovištích sběrných nádob – speciální hnědé kontejnery,
- c) na individuálních stanovištích sběrných nádob – speciální hnědé kontejnery. Žádost o přistavení hnědé nádoby se podává individuálně osobně u společnosti Technické služby Karviná, a.s. nebo prostřednictvím webových stránek [www.tsk.cz](http://www.tsk.cz).

### **Článek 7**

#### **System nakládání s objemným odpadem**

Objemný odpad lze odevzdávat:

- a) ve sběrném dvoru, který je umístěn v areálu společnosti Technických služeb Karviná, a. s., na ul. Bohumínská 1878 v Karviné-Novém Městě,
- b) do velkoobjemových kontejnerů rozmístěných na území města Karviné, o jejich rozmístění, počtu a intervalu vývozu rozhoduje příslušný odbor Magistrátu města Karviné. Harmonogram je zveřejněn na webových stránkách města [www.karvina.cz](http://www.karvina.cz).

### **Článek 8**

#### **System nakládání se směsným komunálním odpadem**

- 8.1 Směsný komunální odpad se ukládá do nádob o objemu 110 nebo 120 litrů nebo do kontejnerů o objemu 1100 litrů, případně na místa, která jsou určena příslušným odborem Magistrátu města Karviné. Počet, intervaly vývozu a umístění těchto nádob stanovuje příslušný odbor Magistrátu města Karviné.
- 8.2 Sběrné nádoby musí být přistaveny tak, aby byly snadno zpřístupněny osádce svozového vozidla.
- 8.3 Sběrné nádoby a odpadové pytle musí být před svozem přistaveny v termínu a v době, která je zveřejněna v pravidelném harmonogramu svozu odpadů. Harmonogram je zveřejněn na webových stránkách města [www.karvina.cz](http://www.karvina.cz) a webových stránkách [www.tsk.cz](http://www.tsk.cz).
- 8.4 Nádoby a kontejnery určené pro směsný komunální odpad nejsou určeny pro odkládání:
  - a) odpadu uvedeného pod písm. a) - l) čl. 3 této vyhlášky,
  - b) stavebního a demoličního odpadu,
  - c) takového odpadu, který nelze přesypat nebo který by svým složením mohl ohrozit bezpečnost a zdraví pracovníků oprávněné osoby či jiných osob, anebo poškodit technické zařízení svozového vozidla.
- 8.5 Pro jeden rodinný dům je přistavena jedna sběrná nádoba, a to v případě, že alespoň jedna osoba má v rodinném domě trvalý pobyt. V případě, že se v rodinném domě zdržuje trvale 5 a více osob nebo jsou-li dány objektivní důvody pro větší množství odpadu, uživatel nemovitosti může požádat příslušný odbor Magistrátu města Karviné o přistavení další sběrné nádoby. O počtu přistavených nádob a jejich přidělení rozhoduje příslušný odbor Magistrátu města Karviné.

- 8.6 V případě nedodržení harmonogramu svozu komunálního odpadu z technických důvodů (např. porucha svozového vozidla) bude proveden náhradní svoz nejpozději následující den po nerealizovaném svozu odpadů.
- 8.7 Odpadkové koše umístěné na veřejném prostranství jsou určeny pro ukládání drobného směsného komunálního odpadu.
- 8.8 Do sběrných nádob je zakázáno ukládat jiné složky komunálních odpadů než, pro které jsou určeny.

### **Článek 9 Pytlový systém**

- 9.1 Pytlový systém svozu směsného komunálního odpadu je určen v historické části města (Fryštát) a dále v těch částech, kde není možný přístup svozového vozidla s ohledem na parametry příjezdové komunikace (šířka silnice, nosnost mostu, špatný technický stav komunikace, nedostupnost v zimním období apod.) Místa, kde bude zaveden pytlový systém, určí příslušný odbor Magistrátu města Karviné.
- 9.2 Pytle určené ke shromažďování směsného komunálního odpadu dodává a provádí jejich svoz oprávněná osoba určená městem. O počtu a intervalu vývozu těchto shromažďovacích prostředků rozhoduje příslušný odbor Magistrátu města Karviné.

### **Článek 10 Nakládání s výrobky s ukončenou životností v rámci služby pro výrobce (zpětný odběr)**

- 10.1 V rámci služby pro výrobce je na území města nakládáno s těmito výrobky s ukončenou životností:
- a) elektrozařízení,
  - b) baterie a akumulátory.
- 10.2 Výrobky s ukončenou životností uvedené v odst. 1 písm. a) a b) tohoto článku lze předat ve sběrném dvoře v areálu Technických služeb Karviná, a.s. na ul. Bohumínská 1878 v Karviné-Novém Městě.
- 10.3 Drobné elektrozařízení dle odst. 10.1 písm. a) této vyhlášky lze umístit do červených kontejnerů rozmístěných na území města. Umístění červených kontejnerů pro zpětný odběr tohoto drobného elektrozařízení je zveřejněno na webových stránkách města [www.karvina.cz](http://www.karvina.cz).

### **Článek 11 Systém nakládání se stavebním a demoličním odpadem**

- 11.1 Stavební a demoliční odpad je odpad vznikající při stavebních a demoličních činnostech. Stavební a demoliční odpad není odpadem komunálním.<sup>3</sup>
- 11.2 Stavební a demoliční odpad lze použít, předat či zlikvidovat zákonem stanoveným způsobem.

### **Článek 12 Další povinnosti při nakládání s komunálním odpadem**

- 12.1 Sběrné nádoby a odpadkové koše na komunální odpad lze využívat pouze k účelu, pro který jsou určeny. Pokud to umožňuje povaha odpadu (např. PET lahve, plastové obaly, kartony, bedny) je každý povinen před vložením do sběrné nádoby zmenšit jejich objem (např. rozložením, stlačením apod.).

- 12.2 Je zakázáno přeplňovat sběrné nádoby tak, aby docházelo k jejich přetěžování a byla zhoršena manipulace s nimi.
- 12.3 Je zakázáno bránit svým jednáním pravidelnému svozu odpadů, bránit vjezdu sběrných vozidel a narušovat svoz.
- 12.4 U individuálních stanovišť v případě, že není možný přístup svozového vozidla, jsou povinni vlastníci rodinných domů před svozem umístit odpadové nádoby a pytle na místa určena příslušným odborem Magistrátu města Karviné.
- 12.5 Aktuální provozní doba sběrných dvorů je uveřejněna na webových stránkách [www.tsk.cz](http://www.tsk.cz).

### **Článek 13 Kontrola dodržování vyhlášky**

Kontrolu dodržování ustanovení této vyhlášky provádějí pověřeni zaměstnanci Magistrátu města Karviné a strážníci Městské policie Karviná.

### **Článek 14 Sankce**

Porušení povinností stanovených touto vyhláškou lze postihovat podle zvláštních právních předpisů.

### **Článek 15 Závěrečná ustanovení**

- 15.1 Nabytím účinnosti této vyhlášky se zrušuje obecně závazná vyhláška města Karviné č. 2/2015 o stanovení systému shromažďování, sběru, přepravy, třídění, využívání a odstraňování komunálních odpadů a systému nakládání se stavebním odpadem (o nakládání s komunálním a stavebním odpadem) a dále obecně závazná vyhláška č. 9/2019.
- 15.2 Tato obecně závazná vyhláška byla schválena Zastupitelstvem města Karviné usnesením č. .... ze dne 06. 12. 2021 a nabývá účinnosti dne 1. 1. 2022.

Ing. Jan Wolf v. r.  
primátor

Ing. Lukáš Raszyk v. r.  
náměstek primátora

1) § 61 zákona č. 541/2020 Sb., o odpadech

2) § 60 odst. 1 zákona č. 541/2020 Sb., o odpadech

3) § 11 odst. 2 písm. a) a písm. j) zákona č. 541/2020 Sb., o odpadech

**STATUTÁRNÍ MĚSTO  
KARVINÁ****ZÁSADY****pro hodnocení a poskytování finančních příspěvků z rozpočtu statutárního města Karviné na podporu individuální bytové výstavby**

Zastupitelstvo města Karviné vydalo dne 06. 12. 2021 v zájmu podpory rozvoje bytové politiky formou individuální bytové výstavby ve městě tyto Zásady pro hodnocení a poskytování finančních příspěvků z rozpočtu statutárního města Karviné na podporu individuální bytové výstavby (dále jen „Zásady“):

**Článek 1  
Úvodní ustanovení**

- 1.1 Účelem Zásad je stanovení postupu pro poskytování finančního příspěvku (dále jen „příspěvek“) určeného k podpoře individuální bytové výstavby ve městě Karviná.

**Článek 2  
Základní ustanovení**

- 2.1 Příspěvek bude poskytnut z rozpočtu statutárního města Karviné.
- 2.2 Správcem příspěvku je Odbor školství a rozvoje Magistrátu města Karviné (dále jen „MMK“).
- 2.3 Zásady budou zveřejněny na úřední desce MMK, internetových stránkách a v místním tisku. Žádost a další informace jsou k dispozici u správce příspěvku a na internetových stránkách MMK.

**Článek 3  
Podmínky pro poskytnutí příspěvku**

- 3.1 Příspěvek bude žadateli (článek 3, odst. 3.2 těchto Zásad) poskytnut na 1 nově vystavěný rodinný dům (jak samostatně stojící, tak řadový) na území města Karviné. Rodinným domem se rozumí budova s číslem popisným, která je nově postavena a u níž je ve výpisu z katastru nemovitostí uvedeno, že se jedná o rodinný dům. Rodinným domem dle těchto Zásad není budova, u které je ve výpisu z katastru nemovitostí uvedeno, že se jedná o rozestavěnou budovu.
- 3.2 Žadatelem o příspěvek může být fyzická osoba za splnění všech níže uvedených podmínek:
  - a) má vypořádány závazky vůči statutárnímu městu Karviná,
  - b) není vůči ní v právní moci žádné soudní rozhodnutí, rozhodnutí správního, daňového či jiného orgánu veřejné správy na plnění, které by mohlo být důvodem exekuce, případně exekuční řízení nebylo proti ní zahájeno. Nemá k datu podání žádosti evidovány žádné závazky po splatnosti u finančního úřadu vůči státu, u orgánu veřejné správy, u peněžního ústavu apod<sup>1</sup>. Nebyl vůči ní podán návrh na zahájení

<sup>1</sup> Zejména má vypořádány všechny závazky vůči finančnímu úřadu, České správě sociálního zabezpečení, Celní správě, zdravotním pojišťovnám, Pozemkovému fondu, Fondu národního majetku a Státnímu fondu životního prostředí.

insolvenčního řízení a neexistují žádné skutečnosti, které by umožňovaly či vedly k zahájení insolvenčního řízení na její majetek z hlediska zákonných předpokladů, a to ani v dohledné budoucnosti nejméně 1 roku.

- 3.3 Každý žadatel o skutečnostech uvedených v článku 3, odst. 3.2 doloží čestné prohlášení.
- 3.4 O příspěvek nelze žádat, pokud v minulosti žadatel již obdržel příspěvek od statutárního města Karviná na podporu individuální bytové výstavby, zejména na vybavení infrastrukturou. O příspěvek dále není možné žádat, pokud statutární město Karviná již v minulosti v dané lokalitě výstavbu infrastruktury podpořilo, a to zejména poskytnutím dotace anebo vlastní výstavbou infrastruktury. O příspěvek nelze žádat, pokud se nově postavený rodinný dům nachází v lokalitách vyznačených v příloze č. 2 těchto Zásad.
- 3.5 V případě, že bude finanční příspěvek na podporu individuální bytové výstavby poskytnut žadateli, nesmí žadatel nově postavený rodinný dům v průběhu 5 let od obdržení tohoto finančního příspěvku převést za úplatu do vlastnictví jiné fyzické nebo právnické osoby. Pokud žadatel v průběhu 5 let od obdržení finančního příspěvku za úplatu převede nově postavený rodinný dům do vlastnictví jiné fyzické nebo právnické osoby, je povinen vrátit finanční příspěvek zpět statutárnímu městu Karviná.

#### **Článek 4** **Podání žádosti a postup při vyřizování žádosti**

- 4.1 Žádost lze podat pouze doporučeně poštou nebo osobně na podatelnu MMK na tiskopise, který je přílohou č. 1 těchto Zásad.
- 4.2 O příspěvek lze požádat nejpozději do konce kalendářního roku následujícího po provedení zápisu stavby rodinného domu na list vlastnictví u katastrálního úřadu, avšak současně **nejpozději do 31. 12. 2021.**
- 4.3 Žádosti budou vyřizovány v časovém sledu podle data doručení na podatelnu MMK.
- 4.4 K žádosti se přikládá:
- a) v případě žádosti o příspěvek na stavbu rodinného domu zapsanou do katastru nemovitostí:
    - výpis z listu vlastnictví katastru nemovitostí, ne starší 30 dnů,
    - ověřená kopie kolaudačního rozhodnutí (vztahuje se na stavbu rodinného domu dle článku 3, odst. 3.1 těchto Zásad, pokud kolaudační rozhodnutí bylo vydáno dle zákona č. 50/1976 Sb., stavebního zákona a nabylo právní moci nejdříve 01. 01. 2006),
    - každý žadatel, fyzická osoba doloží čestné prohlášení podle článku 3 odst. 3.2 těchto Zásad,
    - doklad prokazující den zápisu stavby rodinného domu do katastru nemovitostí, nevyplyvá-li tato skutečnost z výpisu z katastru nemovitostí.
  - b) V případě žádosti o příspěvek na stavbu rodinného domu dosud nezapsanou do katastru nemovitostí:
    - doklad prokazující oprávnění žadatele provést stavbu rodinného domu v souladu s platnými stavebními právními předpisy, tj. zejména pravomocné stavební povolení, pravomocné dodatečné povolení, účinný souhlas s provedením ohlášeného stavebního záměru, účinnou veřejnoprávní smlouvu o provedení stavby nebo oznámení stavebního záměru s certifikátem autorizovaného inspektora s vyznačeným dnem vzniku práva provést oznámený stavební záměr,
    - každý žadatel, fyzická osoba doloží čestné prohlášení podle článku 3 odst. 3.2 těchto Zásad.
- 4.5 Žádosti budou posuzovány individuálně. Správce příspěvku po obdržení žádosti, včetně příloh, provede kontrolu správnosti předložených dokladů. Správce příspěvku má právo vyzvat žadatele

k doplnění potřebných dokladů v termínu do 30 dnů ode dne doručení žádosti na podatelnu MMK. Nedoplní-li žadatel požadované doklady v nově stanovené lhůtě nebo nesplní-li některou z podmínek stanovených těmito Zásadami, správce příspěvku žádost vyřadí a o této skutečnosti žadatele vyrozumí.

- 4.6 Žádost o příspěvek bude posouzena a předložena správcem příspěvku ke schválení Zastupitelstvu města Karviné.
- 4.7 Příspěvek bude žadateli poskytnut na základě uzavřené smlouvy o poskytnutí finančního příspěvku na podporu individuální bytové výstavby, přičemž příspěvek na stavbu rodinného domu dosud nezapsanou do katastru nemovitostí bude příjemci vyplacen až po splnění všech následujících podmínek:
- a) stavba rodinného domu je zapsána v katastru nemovitostí, přičemž k tomuto zápisu musí dojít nejpozději do 31. 12. 2023.
  - b) příjemce oznámil statutárnímu městu Karviná skutečnost, že stavba rodinného domu je zapsána do katastru nemovitostí,
  - c) příjemce je vlastníkem rodinného domu,
  - d) příjemce uzavřel se statutárním městem Karviná veškeré smlouvy o zřízení služebnosti, k jejichž uzavření se zavázal smlouvami o smlouvách budoucích o zřízení služebností a tyto služebnosti jsou zapsány v katastru nemovitostí, přičemž k tomuto zápisu musí dojít nejpozději do 31. 12. 2023.

#### **Článek 5 Výše příspěvku**

- 5.1 Příspěvek bude poskytován jednorázově a je stanoven **paušální částkou 150 tisíc Kč** na jeden vystavěný rodinný dům dle článku 3, odst. 3.1 těchto Zásad.

#### **Článek 6 Závěrečná ustanovení**

- 6.1 Objem finančních prostředků z rozpočtu statutárního města Karviné na podporu individuální bytové výstavby bude pro rok 2022 činit 7,5 mil. Kč. Finanční příspěvky budou poskytovány do výše vyčerpání vyčleněných finančních prostředků.
- 6.2 Případný nevyčerpaný objem finančních prostředků na podporu individuální bytové výstavby v rozpočtu statutárního města Karviné se převede do následujícího kalendářního roku.
- 6.3 Na poskytnutí finančního příspěvku na podporu individuální bytové výstavby není právní nárok.
- 6.4 Tyto Zásady ruší Zásady pro hodnocení a poskytování finančních příspěvků z rozpočtu statutárního města Karviné na podporu individuální bytové výstavby ze dne 14. 06. 2021.
- 6.5 Tyto Zásady byly schváleny Zastupitelstvem města Karviné usnesením číslo .... ze dne 06. 12. 2021. Tyto Zásady nabývají účinnosti dnem 07. 12. 2021.

Ing. Jan Wolf v. r.  
primátor

Ing. Lukáš Raszyk v. r.  
náměstek primátora

Příloha č. 1

**Žádost o poskytnutí finančního příspěvku z rozpočtu statutárního města Karviné  
na podporu individuální bytové výstavby**

<b>I. ČÁST</b>					
<b>Žadatel<sup>1</sup>:</b>					
<ul style="list-style-type: none"> <li>fyzická osoba: jméno, příjmení, titul</li> </ul>					
<b>Místo trvalého pobytu žadatele:</b>					
<b>Ulice:</b>		<b>Č. p.</b>			
<b>Obec:</b>		<b>PSČ:</b>			
<b>Tel:</b>		<b>Fax:</b>		<b>E-mail:</b>	
<b>Bankovní spojení:</b>					
<b>Číslo účtu žadatele:</b>					
<b>Výstavba rodinného domu (uveďte umístění, číslo parcely, katastrální území)</b>					
<b>II. ČÁST</b>					
<b>ČESTNÉ PROHLÁŠENÍ</b>					
<b>- Fyzická osoba -</b>					
<b>Prohlašuji, že:</b>					
<ul style="list-style-type: none"> <li>mám vypořádány závazky vůči statutárnímu městu Karviná,</li> <li>Vyplněním a podpisem této Žádosti a Čestného prohlášení beru na vědomí, že statutární město Karviná, Fryštátská 72/1, 733 24 Karviná, IČO 00297534, coby správce osobních údajů, zpracovává uvedené osobní údaje, a to za účelem zpracování Žádosti a uzavření Smlouvy, a to po dobu, která je nezbytná pro splnění smlouvy dle čl. 6 odst. 1 písm. b) Obecného nařízení Evropského parlamentu a rady EU 2016/679 ze dne 27. 4. 2016 o ochraně fyzických osob v souvislosti se zpracováním osobních údajů a o volném pohybu těchto údajů a o zrušení směrnice 95/46/ES</li> <li>není vůči mně v právní moci žádné soudní rozhodnutí, či rozhodnutí správního, daňového či jiného orgánu veřejné správy na plnění, které by mohlo být důvodem exekuce, a že takovéto exekuční řízení nebylo zahájeno.</li> </ul>					

- nemám k datu podání žádosti evidovány žádné závazky po splatnosti u finančního úřadu, vůči státu, u orgánu veřejné správy, u peněžního ústavu apod.
- nebyl vůči mně podán návrh na zahájení insolvenčního řízení a neexistují žádné skutečnosti, které by umožňovaly či vedly k zahájení insolvenčního řízení na můj majetek z hlediska zákonných předpokladů, a to ani v dohledné budoucnosti nejméně 1 roku.

Datum.....

.....

*Podpis*

**Seznam příloh (viz článek 4, odst. 4 Zásad):**

*Žadatel svým podpisem stvrzuje správnost uvedených údajů.*

Datum.....

.....

*Podpis*

**Vysvětlivky:**

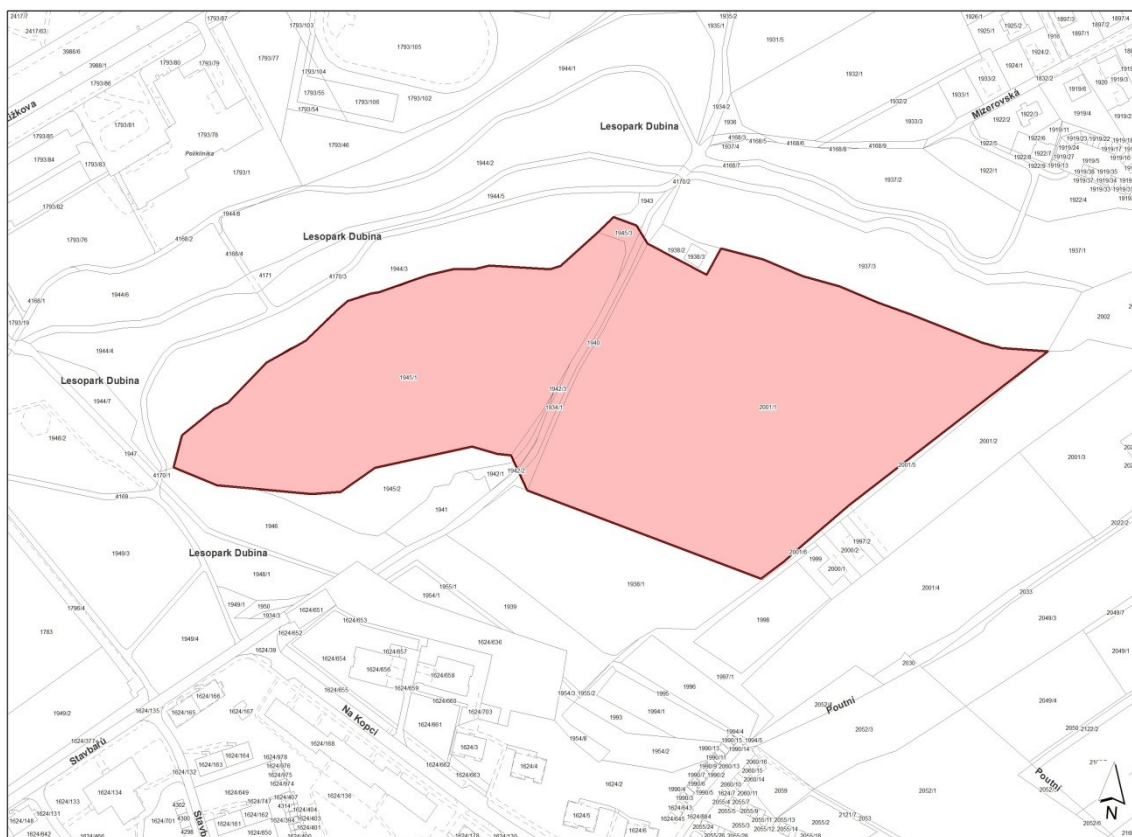
- 1) žadatel – rozumí se vlastníkem stavby rodinného domu nebo v případě, že rodinný dům dosud není postaven, budoucím vlastníkem stavby rodinného domu.



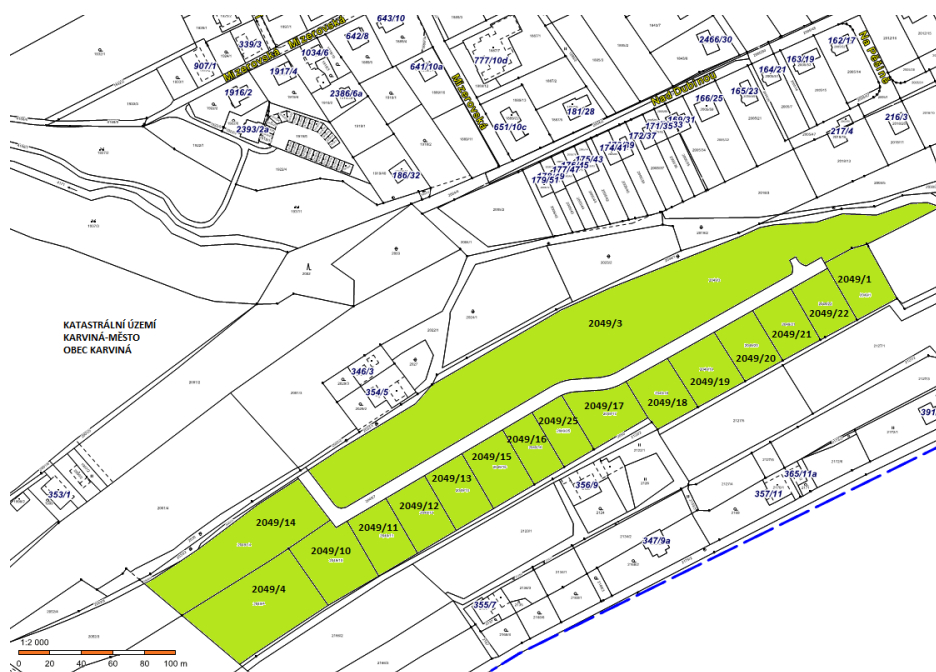
## Příloha č. 2

### Vymezené lokality, kde nebude poskytován finanční příspěvek na podporu individuální bytové výstavby

#### Lesopark Dubina:



#### ulice Poutní:



# Příloha Příloha č. 1. k usnesení ZM Karviné č.576

## Příloha č. 1 k usnesení

Bezúplatný převod majetku na příspěvkovou organizaci

Inv. číslo	Název	Pořizovací hodnota	Dat.zařaz.
1429	Schodišťová plošina pro invalidy	215 077,50	30.06.2015
1430	Schodišťová plošina pro invalidy	215 077,50	30.06.2015
1431	Záložní zdroj UPS vč. bateriového bloku	261 650,40	30.06.2015
1432	Kondenzační jednotka pro větrání restaurace	220 194,59	30.06.2015
1433	Kondenzační jednotka pro větrání restaurace	220 194,59	30.06.2015
1434	Kondenzační jednotka pro větrání nájemních jednotek	133 100,00	30.06.2015
1435	Venkovní kondenzační jednotka - chlazení objektu	386 982,20	30.06.2015
1436	EPS	455 802,89	30.06.2015
108845	Nerez držák a štětka	845,79	30.06.2015
108841	Zrcadlo invalidní sklopné	1 597,20	30.06.2015
108842	Zrcadlo invalidní sklopné	1 597,20	30.06.2015
108843	Nerez držák a štětka	845,79	30.06.2015
108844	Nerez držák a štětka	845,79	30.06.2015
108846	Nerez držák a štětka	845,79	30.06.2015
108847	Nerez držák a štětka	845,79	30.06.2015
108848	Nerez držák a štětka	845,79	30.06.2015
108849	Nerez držák a štětka	845,79	30.06.2015
108850	Nerez držák a štětka	845,79	30.06.2015
108851	Nerez držák a štětka	845,79	30.06.2015
108852	Nerez držák a štětka	845,79	30.06.2015
108853	Nerez držák a štětka	845,79	30.06.2015
108854	Nerez držák a štětka	845,79	30.06.2015
108855	Nerez držák a štětka	845,79	30.06.2015
108856	Nerez držák a štětka	845,79	30.06.2015
108857	Nerez držák a štětka	845,79	30.06.2015
108858	Nerez držák a štětka	845,79	30.06.2015
108859	Nerez držák a štětka	845,79	30.06.2015
108860	Nerez držák a štětka	845,79	30.06.2015
108861	Nerez držák a štětka	845,79	30.06.2015
108862	Nerez držák a štětka	845,79	30.06.2015
108863	Nerez držák a štětka	845,79	30.06.2015
108864	Nerez držák a štětka	845,79	30.06.2015
108865	Nerez držák a štětka	845,79	30.06.2015
108866	Nerez držák a štětka	845,79	30.06.2015
108867	Nerez držák a štětka	845,79	30.06.2015
108868	Nerez držák a štětka	845,79	30.06.2015
108869	Zásobník ručníků	1 183,38	30.06.2015
108870	Zásobník ručníků	1 183,38	30.06.2015
108871	Zásobník ručníků	1 183,38	30.06.2015
108872	Zásobník ručníků	1 183,38	30.06.2015
108873	Zásobník ručníků	1 183,38	30.06.2015
108874	Zásobník ručníků	1 183,38	30.06.2015
108875	Zásobník ručníků	1 183,38	30.06.2015
108876	Zásobník ručníků	1 183,38	30.06.2015
108877	Zásobník ručníků	1 183,38	30.06.2015
108878	Zásobník ručníků	1 183,38	30.06.2015

# Příloha

## Příloha č. 1 k usnesení

108879	Zásobník ručníků	1 183,38	30.06.2015
108880	Zásobník ručníků	1 183,38	30.06.2015
108881	Zásobník ručníků	1 183,38	30.06.2015
108882	Zásobník ručníků	1 183,38	30.06.2015
108883	Zásobník ručníků	1 183,38	30.06.2015
108884	Zásobník ručníků	1 183,38	30.06.2015
108885	Zásobník ručníků	1 183,38	30.06.2015
108886	Zásobník ručníků	1 183,38	30.06.2015
108887	Zásobník ručníků	1 183,38	30.06.2015
108888	Zásobník ručníků	1 183,38	30.06.2015
108889	Zásobník ručníků	1 183,38	30.06.2015
108890	Dávkořač řýdla	924,44	30.06.2015
108891	Dávkořač řýdla	924,44	30.06.2015
108892	Dávkořač řýdla	924,44	30.06.2015
108893	Dávkořač řýdla	924,44	30.06.2015
108894	Dávkořač řýdla	924,44	30.06.2015
109135	Notebook vř. operařního řystému	18 150,00	30.10.2015
109136	Software pro vizualizaci VZT	48 400,00	30.10.2015
108895	Dávkořač řýdla	924,44	30.06.2015
108896	Dávkořač řýdla	924,44	30.06.2015
108897	Dávkořač řýdla	924,44	30.06.2015
108898	Dávkořač řýdla	924,44	30.06.2015
108899	Dávkořač řýdla	924,44	30.06.2015
108900	Dávkořač řýdla	924,44	30.06.2015
108901	Dávkořač řýdla	924,44	30.06.2015
108902	Dávkořač řýdla	924,44	30.06.2015
108903	Dávkořač řýdla	924,44	30.06.2015
108904	Dávkořač řýdla	924,44	30.06.2015
108905	Dávkořač řýdla	924,44	30.06.2015
108906	Dávkořač řýdla	924,44	30.06.2015
108907	Dávkořač řýdla	924,44	30.06.2015
108908	Dávkořač řýdla	924,44	30.06.2015
108909	Dávkořač řýdla	924,44	30.06.2015
108910	Dávkořač řýdla	924,44	30.06.2015
108911	Mýdelník	528,77	30.06.2015
108912	Mýdelník	528,77	30.06.2015
108913	Zásobník toaletního papíru	1 183,38	30.06.2015
108914	Zásobník toaletního papíru	1 183,38	30.06.2015
108915	Zásobník toaletního papíru	1 183,38	30.06.2015
108916	Zásobník toaletního papíru	1 183,38	30.06.2015
108917	Zásobník toaletního papíru	1 183,38	30.06.2015
108918	Zásobník toaletního papíru	1 183,38	30.06.2015
108919	Zásobník toaletního papíru	1 183,38	30.06.2015
108920	Zásobník toaletního papíru	1 183,38	30.06.2015
108921	Zásobník toaletního papíru	1 183,38	30.06.2015
108922	Zásobník toaletního papíru	1 183,38	30.06.2015
108923	Zásobník toaletního papíru	1 183,38	30.06.2015
108924	Zásobník toaletního papíru	1 183,38	30.06.2015
108925	Zásobník toaletního papíru	1 183,38	30.06.2015
108926	Zásobník toaletního papíru	1 183,38	30.06.2015

# Příloha

## Příloha č. 1 k usnesení

108927	Zásobník toaletního papíru	1 183,38	30.06.2015
108928	Zásobník toaletního papíru	1 183,38	30.06.2015
108929	Zásobník toaletního papíru	1 183,38	30.06.2015
108930	Zásobník toaletního papíru	1 183,38	30.06.2015
108931	Zásobník toaletního papíru	1 183,38	30.06.2015
108932	Zásobník toaletního papíru	1 183,38	30.06.2015
108933	Zásobník toaletního papíru	1 183,38	30.06.2015
108934	Zásobník toaletního papíru	1 183,38	30.06.2015
108935	Zásobník toaletního papíru	1 183,38	30.06.2015
108936	Zásobník toaletního papíru	1 183,38	30.06.2015
108937	Zásobník toaletního papíru	1 183,38	30.06.2015
108938	Zásobník toaletního papíru	1 183,38	30.06.2015
108939	Koš malý	1 579,05	30.06.2015
108940	Koš malý	1 579,05	30.06.2015
108941	Koš malý	1 579,05	30.06.2015
108942	Koš malý	1 579,05	30.06.2015
108943	Koš malý	1 579,05	30.06.2015
108944	Koš malý	1 579,05	30.06.2015
108945	Koš malý	1 579,05	30.06.2015
108946	Koš malý	1 579,05	30.06.2015
108947	Koš malý	1 579,05	30.06.2015
108948	Koš malý	1 579,05	30.06.2015
108949	Koš malý	1 579,05	30.06.2015
108950	Koš malý	1 579,05	30.06.2015
108951	Koš malý	1 579,05	30.06.2015
108952	Koš malý	1 579,05	30.06.2015
108953	Koš malý	1 579,05	30.06.2015
108954	Koš malý	1 579,05	30.06.2015
108955	Koš malý	1 579,05	30.06.2015
108956	Koš malý	1 579,05	30.06.2015
108957	Koš malý	1 579,05	30.06.2015
108958	Koš velký	2 243,34	30.06.2015
108959	Koš velký	2 243,34	30.06.2015
108960	El.průtokový ohřívač vody pod umývadlo vč.baterie	3 702,60	30.06.2015
108961	El.průtokový ohřívač vody pod umývadlo vč.baterie	3 702,60	30.06.2015
108962	El.průtokový ohřívač vody pod umývadlo vč.baterie	3 702,60	30.06.2015
108963	El.průtokový ohřívač vody pod umývadlo vč.baterie	3 702,60	30.06.2015
108964	El.průtokový ohřívač vody pod umývadlo vč.baterie	3 702,60	30.06.2015
108965	El.průtokový ohřívač vody pod umývadlo vč.baterie	3 702,60	30.06.2015
108966	El.průtokový ohřívač vody pod umývadlo vč.baterie	3 702,60	30.06.2015
108967	El.ohřívač vody 10l nad výlevku	4 573,80	30.06.2015
108968	El.ohřívač vody 15l nad výlevku	4 900,50	30.06.2015
108969	UPS zdroj	12 051,60	30.06.2015
108970	Chlazení rozvodny UPS	37 583,81	30.06.2015
108971	Chlazení rozvodny	37 583,81	30.06.2015
108972	Chlazení rozvodny EPS	37 583,81	30.06.2015

**2 470 588,41**

# Příloha č. 1. k usnesení ZM Karviné č.577

## Příloha

---

### Příloha č. 1 k usnesení

Ostravská aukční síň s.r.o., se sídlem Ostrava, Průběžná 6178/2, okres Ostrava-Poruba, IČ: 483 92 812, zastoupena jednatelem Martinem Bohoňkem, číslo koncese 380701-4806, zapsaná v obchodním rejstříku vedeném Krajským soudem v Ostravě v oddílu C, vložka 11065;

dále jako dražebník

a

statutární město Karviná, ul. Fryštátská 72/1, PSČ 733 01, Karviná-Fryštát, IČ: 297 534, jednající primátorem Ing. Janem Wolfem; k podpisu smlouvy oprávněna Ing. Helena Bogoczová, MPA, vedoucí Odboru majetkového Magistrátu města Karviné.

dále jako navrhovatel

## SMLOUVA O PROVEDENÍ DOBROVOLNÉ DRAŽBY

§ 17 a násl. zákona č. 26/2000 Sb., o veřejných dražbách, ve znění pozdějších předpisů

### Článek I. Předmět smlouvy

Předmětem smlouvy je provedení dražby dobrovolné podle ustanovení § 17 a násl. zákona č. 26/2000 Sb., o veřejných dražbách, ve znění pozdějších předpisů.

### Článek II. Předmět dražby

Navrhovatel je vlastníkem předmětu dražby na základě těchto nabývacích titulů: Vznik práva ze zákona zákon č. 172/1991 § 1 – záznam č. Z-100605/1991-803 a Z-100578/1992-803; Smlouva (dohoda) V1 3096/1994 Dohoda o bezúplatném převodu vlastnictví ze dne 20. 10. 1994, právní účinky vkladu ke dni 9. 11. 1994 a je zapsán na listu vlastnictví č. 10001 vedeném u Katastrálního úřadu pro Moravskoslezský kraj, Katastrální pracoviště Karviná.

Předmětem dražby jsou nemovitosti:

- **Pozemek, parc. č. 1760/2** – zastavěná plocha a nádvoří o výměře 251 m<sup>2</sup>, **součástí je stavba:** Mizerov, č.p. 348, jiná st., stavba stojí na pozemku p. č. 1760/2;
- **Pozemek, parc. č. 1760/5** – zastavěná plocha a nádvoří o výměře 296 m<sup>2</sup>, **součástí je stavba:** Mizerov, č.p. 335, obč. vyb., stavba stojí na pozemku p.č. 1760/5;
- **Pozemek parc. č. 1760/6** - ostatní plocha, jiná plocha o výměře 285 m<sup>2</sup>;

vše v k.ú. Karviná-město, část obce Mizerov, obec Karviná.

O záměru prodeje nemovitostí uvedených v čl. II. formou veřejné dobrovolné dražby dle zákona č. 26/2000 Sb., o veřejných dražbách, ve znění pozdějších předpisů, rozhodlo Zastupitelstvo statutárního města Karviná svým usnesením č. xxx, ze dne dd. mm. rrrr.

Záměr obce prodat nemovitosti byl vyvěšen v souladu s ust. § 39, odst. 1 zákona č. 128/2000 Sb., v platném znění, na úřední desce od dd. mm. rrrr – dd. mm. rrrr.

### Článek III. Další ujednání

Obě strany této smlouvy se dohodly, že veřejná dražba bude uskutečněna elektronicky prostřednictvím elektronického dražebního systému na adrese:

<http://www.jrdrazby.cz>

Zahájení elektronické dražby se stanovuje na den **dd. rr. 2022** v **11,00** hodin na internetové adrese <http://www.jrdrazby.cz>. Od tohoto okamžiku mohou účastníci dražby činit podání. Ukončení dražby se stanovuje na den **dd. mm. 2022** nejdříve ve **13,00** hod (toto je nejčasnější možný okamžik skončení dražby). Elektronická dražba je zahájena prohlášením o zahájení dražby, které se zobrazí v elektronickém dražebním systému.

1. Termíny prohlídek budou stanoveny v dražební vyhlášce.
2. Odhad ceny předmětu dražby byl zjištěn v souladu s ust. § 13 zákona č. 26/2000 Sb., o veřejných dražbách, ve znění pozdějších předpisů, v místě a čase obvyklém, posudkem soudního znalce Ing. Pavla Krämera ze dne 26. 08. 2021 pod číslem posudku č. 2021/245 na částku **2.970.000,- Kč**, slovy: dva milióny devět set sedmdesát tisíc korun českých.
3. Výše nejnižšího podání je stanovena částkou ve výši **1.900.000,- Kč**, slovy: jeden milión devětset tisíc tisíc korun českých.
4. Dražebník není oprávněn snížit výši nejnižšího podání.
5. Výše dražební jistoty je stanovena částkou 200.000,- Kč, slovy: dvě stě tisíc korun českých.
6. Dohodnutý minimální příhoz byl stanoven na částku 10.000,- Kč, slovy: deset tisíc korun českých. Licitátor není oprávněn v průběhu dražby podle okolností snížit výši minimálního příhozu.
7. Vydražitel je povinen podle § 29 zákona č. 26/2000 Sb., o veřejných dražbách, ve znění pozdějších předpisů, uhradit cenu dosaženou vydražením nejpozději do **dd. mm. 2022** včetně.

Zaplacením se rozumí, připsání doplatku vydražené ceny na účet dražebníka, který je uveden v dražební vyhlášce.

### Článek IV. Podmínky zveřejňování

1. Dražební vyhláška bude zveřejněna na centrální adrese [www.centralniadresa.cz](http://www.centralniadresa.cz).
2. Dražebník vypracuje text inzerátu, který bude obsahovat stručný popis dražených movitostí, datum a místo elektronické dražby, kontakt na dražebníka. Text inzerátu zveřejní minimálně 15 dnů před konáním elektronické dražby na inzertních portálech.

### Článek V. Odměna dražebníka

Výše odměny dražebníka byla sjednána dohodou všech smluvních stran, a to na 4 % z ceny dosažené vydražením plus DPH v zákonné výši.

Zdanitelné plnění se považuje za uskutečněné v okamžiku provedení díla, anebo současně také za uskutečněné v okamžiku poskytnutí služby. Pro tyto účely je to den, který je v souladu s ust. § 21 odst. 4 písm. a) zákona č. 235/2004 Sb., o dani z přidané hodnoty, kdy byl učiněn příklep. Dále pak platí, že v případě dohody obou účastníků o účtování nákladů dražby níže uvedených, se jedná o jakýkoliv den v rozmezí do pěti dnů po provedení dražby a u odměny dražebníka je to den, odpovídající dni provedení poslední činnosti, tj. den, kdy je vystaveno dražebníkem potvrzení o nabytí vlastnictví.



Náklady dražby se hradí v souladu s ust. § 28 odst. 1 zákona č. 26/2000 Sb. o veřejných dražbách, ve znění pozdějších předpisů z výtěžku dražby. Nebude-li předmět dražby vydražen, nebo nestačí-li výtěžek dražby na úhradu nákladů dražby, uhradí náklady dražby, nebo jejich zbývající část navrhovatel. Obě strany této smlouvy se dohodly na tom, že v odměně jsou zahrnuty náklady účelně vynaložené dražebníkem na materiální a organizační zabezpečení přípravy a průběhu dražby, vyjma nákladu na vyhotovení znaleckého posudku pro předmět dražby.

Pro případ zmaření dražby vydražitelem, nezaplacením vydražené ceny v zákonné lhůtě (ust. § 29 odst. 3 cit. zák.), je však povinen dražebník pro tyto účely uvedené v ust. § 28 odst. 3 zákona č. 26/2000 Sb., o veřejných dražbách, ve znění pozdějších předpisů, evidovat náklady dražby tak, aby tyto náklady mohly být v příslušné výši uhrazeny z dražební jistoty složené takovým vydražitelem.

Bude-li dražba zmařena vydražitelem v důsledku neuhrazení zůstatku ceny dosažené vydražením ve stanovené lhůtě, použije se jím složená dražební jistota včetně jejího příslušenství na náklady zmařené dražby, tj. na sjednanou odměnu dražebníka a náklady účelně vynaložené dražebníkem na materiální a organizační zabezpečení přípravy a průběhu dražby. Bude-li konána opakovaná dražba, zúčtuje se zbývající část dražební jistoty složené vydražitelem, který způsobil zmaření dražby, na náklady takové opakované dražby. Po úhradě nákladů dražby a opakované dražby se zbývající část vrátí vydražiteli, který způsobil zmaření dražby.

Vydražitel, který způsobil zmaření dražby, je povinen na vyzvání dražebníka uhradit tu část nákladů dražby, kterou nepokrývá dražební jistota jím složená. To platí i pro náklady opakované dražby konané v důsledku zmaření předchozí dražby vydražitelem.

Náklady, které vznikly dražebníkovi, aniž k dražbě došlo pro důvody na straně dražebníka, nese dražebník. Pokud k dražbě nedojde pro důvody na straně navrhovatele, dohodli se oba účastníci této smlouvy na úhradě nákladů účelně vynaložených dražebníkem na materiální a organizační zabezpečení přípravy a průběhu dražby navrhovatelem.

Pokud dražebníkovi vzniknou náklady s realizací neúspěšné dražby, případně opakované dražby, a navrhovatel se rozhodne, že v dalších kolech dražeb již nebude nemovitost nabízet, případně se rozhodne o prodeji kupní smlouvou, budou navrhovateli účtovány účelně vynaložené náklady pro takto neúspěšná kola dražeb v součtu do maximální výše 20.000,- Kč včetně DPH.

## **Článek VI. Prohlášení navrhovatele**

Navrhovatel upozorňuje, že na nemovitosti váznou tato práva a závazky:

### Věcné břemeno zřizování a provozování vedení

- Právo umístění, provozování a udržování podzemního kabelového vedení NNk 0,4 kV včetně příslušenství.
- Právo vstupu a vjezdu za účelem provádění údržby, oprav nebo odstranění vedení (v rozsahu dle listiny, jejíž součástí je GP č. 5992 – 194/2019 pro vymezení rozsahu věcného břemene)  
Oprávnění pro: ČEZ Distribuce, a.s., Teplická 874/8, Děčín IV – Podmokly, 40502 Děčín, IČO 24729035.  
Povinnost k: parcela 1760/6  
Listina: Smlouva o zřízení věcného břemene – úplatná č. MMK/SML/327/2020 (SB 18/2020); č. IE-12-8004847) ze dne 12. 06. 2020. Právní účinky zápisu k okamžiku 22. 07. 2020 10:46:11.  
Zápis proveden dne 12. 08. 2020.

### Nájemní smlouva

Smlouva o nájmu nebytových prostor č. NP 104/2084/03/OMH/Ing.Ko s platností a účinností od 3. 6. 2003 uzavřená na dobu neurčitou včetně Dodatku č. 1 s platností a účinností od 1. 7. 2009, Dodatku č.

2 s platností a účinností od 1. 1. 2010, Dodatku č. 3 s platností a účinností od 1. 5. 2010, Dodatku č. 4 s platností a účinností od 1. 1. 2013, Dodatku č. 5 s platností a účinností od 3. 6. 2003 s platností a účinností od 1. 1. 2014 a Dodatku č. 6 s platností a účinností od 28. 2. 2020.

Navrhovatel prohlašuje, že na předmětu dražby neváznou žádné jiné dluhy, právní závady a že žádná třetí osoba není oprávněna uplatnit vůči předmětu dražby jakékoli právo, jímž by byl vlastník omezen v nakládání nebo v jejím užívání k účelu, k němuž je určena a že přednostní právo nájemníků na koupi předmětu dražby zaniklo.

Navrhovatel prohlašuje, že mu nejsou známy žádné faktické, a to ani skryté vady předmětu dražby. Navrhovatel však uvádí ve smyslu ust. § 20 odst. 1 písmeno k) zák. č. 26/2000 Sb., o veřejných dražbách, že údaje o předmětu dražby, zejména pak popis stavu předmětu dražby, jakož i popis práv a závazků na předmětu dražby váznoucích vychází pouze z dostupných informací. S ohledem na upozornění uvedené v předchozí větě navrhovatel neodpovídá ve smyslu ust. § 63 odst. 1 věta druhá zák. č. 26/2000 Sb., o veřejných dražbách za vady předmětu dražby, což bude uvedeno i v dražební vyhlášce.

Navrhovatel se zavazuje, že pokud z důvodu nedostatků na straně navrhovatele (zejména nedostatek informací o předmětu dražby budou podmínky takové, že dražbu objektivně nebude podle nich možno provést, event. se navrhovatel rozhodne požádat, aby nebyla dražba provedena) k dražbě nedojde, uhradit dražebníkově náhradu nákladů uvedenou v článku V. odst. 2 této smlouvy.

#### **Článek VII. Výpovědní důvody smlouvy**

Navrhovatel je oprávněn tuto smlouvu písemně vypovědět, nebude-li dražební vyhláška zveřejněna nejpozději 30 dní před dohodnutým dnem dražby, nebude-li dražba provedena v dohodnutém termínu – výpovědní lhůta činí 10 dní.

#### **Článek VIII. Ostatní ujednání**

Je-li nebo stane-li se některé ustanovení této smlouvy neplatné či neúčinné, zůstávají ostatní ustanovení této smlouvy platná a účinná. Namísto neplatného či neúčinného ustanovení se použije ustanovení obecně závazných právních předpisů, upravujících otázku vzájemného vztahu smluvních stran.

Účastníci se pak zavazují upravit svůj vztah přijetím jiného ustanovení, které svým výsledkem nejlépe odpovídá záměru ustanovení neplatného, resp. neúčinného.

Stane-li se neplatnou z jakéhokoliv důvodu celá tato smlouva, zavazují se oba účastníci tuto nejpozději do 30 dnů nahradit písemnou smlouvou novou, obsahově původní smlouvě nejbližší tak, aby byly požadavky na její platnost již splněny.

Oba účastníci se zavazují řešit spory vzniklé z této smlouvy smírnou cestou. Nebude-li vyřešení sporu smírnou cestou možné, může podat kterákoliv strana této smlouvy návrh (žalobu) na vyřešení sporu příslušnému soudu.

Statutární město Karviná je povinným subjektem dle zákona č. 340/2015 Sb., o registru smluv, v platném znění. Smluvní strany se dohodly, že povinnosti dle tohoto zákona v souvislosti s uveřejněním smlouvy zajistí statutární město Karviná.

Smluvní strany souhlasí s uveřejněním smlouvy v registru smluv dle zákona č. 340/2015 Sb., o registru smluv, v platném znění.



Smluvní strany souhlasí s tím, že v registru smluv bude zveřejněn celý rozsah smlouvy, a to na dobu neurčitou.

Strany budoucí kupní smlouvy se dohodly na tom, že tato smlouva je uzavřena okamžikem podpisu obou smluvních stran, přičemž rozhodující je datum pozdějšího podpisu.

Smlouva nabývá účinnosti dnem zveřejnění v registru smluv.

Tato smlouva obsahující pět stran textu, v nichž není ničeho dopisováno ani škrtnuto, se vyhotovuje ve třech stejnopisech, z nichž navrhovatel obdrží dvě vyhotovení a jedno je určeno pro potřeby dražebníka. Podpisy oprávněných zástupců obou účastníků na smlouvě určené pro potřeby dražebníka jsou úředně ověřeny.

Účastníci shodně prohlašují, že tato smlouva byla uzavřena podle jejich pravé a svobodné vůle, vážně a srozumitelně, nikoliv v tísní a za rozumové slabosti nebo lehkomylnosti. Na důkaz toho připojují smluvní strany své podpisy.

V Ostravě dne.....

V Karvině dne .....

.....

dražebník  
Ostravská aukční síň s.r.o.  
Martin Bohoněk  
jednatel společnosti

.....

navrhovatel  
statutární město Karviná  
Ing. Helena Bogoczová, MPA  
vedoucí Odboru majetkového

# DRAŽEBNÍ VYHLÁŠKA

## DRAŽBY ELEKTRONICKÉ

vyhotovená dle § 20 Zák. č. 26/2000 Sb., a o veřejných dražbách, ve znění pozdějších předpisů

### I.

#### Vyhlášení konání dražby, místo, datum a čas zahájení dražby

Dražebník v souladu s ustanoveními zákona o veřejných dražbách vyhláší touto dražební vyhláškou konání veřejné dobrovolné dražby elektronické souboru věcí nemovitých včetně všech jejích právních a faktických součástí a příslušenství.

Dražba bude uskutečněna elektronicky prostřednictvím elektronického dražebního systému na adrese:

<http://www.jrdrazby.cz>

Zahájení elektronické dražby se stanovuje na den **dd. mm. 2022** v **11:00** hodin na internetové adrese <http://www.jrdrazby.cz>. Od tohoto okamžiku mohou účastníci dražby činit podání. Ukončení dražby se stanovuje na den dd. mm. 2022 nejdříve ve 13:00 hod (toto je nejčasnější možný okamžik skončení dražby). Elektronická dražba je zahájena prohlášením o zahájení dražby, které se zobrazí v elektronickém dražebním systému.

### II.

#### Označení dražebníka a navrhovatele

##### Dražebník:

Ostravská aukční síň s.r.o., Průběžná 6178/2, 708 00 Ostrava – Moravská Ostrava, IČ: 48392812, zastoupena Martinem Bohoňkem, jednatelem společnosti, zapsaná v oddílu C, vložka 11065, OR vedeném KS v Ostravě.

##### Navrhovatel:

Statutární město Karviná, ul. Fryštátská 72/1, PSČ 733 01, Karviná-Fryštát, IČ: 297 534, jednající primátorem Ing. Janem Wolfem;

### III.

#### Označení a popis předmětu dražby

Navrhovatel je vlastníkem předmětu dražby na základě těchto nabývacích titulů: Vznik práva ze zákona zákon č. 172/1991 § 1 – záznam č. Z-100605/1991-803 a Z-100578/1992-803; Smlouva (dohoda) V1 3096/1994 Dohoda o bezúplatném převodu vlastnictví ze dne 20. 10. 1994, právní účinky vkladu ke dni 9. 11. 1994 a je zapsán na listu vlastnictví č. 10001 vedeném u Katastrálního úřadu pro Moravskoslezský kraj, Katastrální pracoviště Karviná.

Předmětem dražby jsou nemovitosti:

- **Pozemek, parc. č. 1760/2** – zastavěná plocha a nádvoří o výměře 251 m<sup>2</sup>, **součástí je stavba:** Mizerov, č.p. 348, jiná st., stavba stojí na pozemku p. č. 1760/2;
- **Pozemek, parc. č. 1760/5** – zastavěná plocha a nádvoří o výměře 296 m<sup>2</sup>, **součástí je stavba:** Mizerov, č.p. 335, obč. vyb., stavba stojí na pozemku p.č. 1760/5;

- **Pozemek parc. č. 1760/6** - ostatní plocha, jiná plocha o výměře 285 m<sup>2</sup>;

vše v k.ú. Karviná-město, část obce Mizerov, obec Karviná.

Odhad ceny předmětu dražby byl zjištěn v souladu s ust. § 13 zákona č. 26/2000 Sb., o veřejných dražbách, ve znění pozdějších předpisů, v místě a čase obvyklém, posudkem soudního znalce pana **Ing. Pavla Krämera**, ze dne **26.8. 2021** pod číslem posudku **2021/245** na částku **2.970.000,- Kč** (slovy: dva milióny devět set sedmdesát tisíc korun českých).

#### **Popis předmětu dražby:**

**Budova č.p. 348 na parc.č. 1760/2** v katastrálním území Karviná – město je samostatně stojícím, nepodsklepeným, jednopodlažním objektem zděné konstrukce, zastřešeným šikmým pultovým krovem. Krov neumožňuje zřízení podkroví.

Za účelem ocenění stavby je na základě dostupných dokladů uvažováno, že se jedná o objekt užívaný od roku 1980.

Objekt byl vybudován jako provozní zařízení zahradnictví Okresního podniku služeb Karviná, a nacházela se v něm místnost kotelny, sklad tuhých paliv a dále místnosti sociálních zařízení zaměstnanců zahradnictví, zahrnující šatny, koupelny, WC a kanceláře. Za období svého užívání byl objekt stavebně upravován, dispozičně měněn, v souvislosti s tím, jak se měnil účel jeho využití.

Ke dni ocenění je objekt využíván pouze z části, využity pro potřeby opravny zahrádkářské techniky jsou využity některé místnosti stavby a místnost původní kotelny a skladu tuhého paliva.

Jedná se o místnosti nacházející se v severozápadní části stavby, chodbu, kancelář, sociální zařízení, sklad, dílnu a místnost původní kotelny, o celkové podlahové ploše 73,30 m<sup>2</sup>.

Ostatní místnosti ve stavbě, jejichž celková podlahová plocha činí 97,20 m<sup>2</sup>, které původně tvořily prostory šaten a sociálních zařízení pro zaměstnance zahradnictví, ke dni ocenění využívány nejsou, nejsou pronajaty, a na základě jejich stavebně technického stavu je uvažováno, že se jedná o prostory v daném stavu nepronajatelé.

Oceňovaný objekt je stavbou vybudovanou na betonových základových pásech opatřených izolacemi proti vlivům zemní vlhkosti. Svislé nosné konstrukce tloušťky 30 cm jsou vyzdívané (zřejmě ze škvárobetonových tvárnic), vnitřní i vnější povrchy zdiva jsou opatřeny dvouvrstevnými vápennými omítkami. Stěny sociálních zařízení jsou obloženy keramickými obklady. Stropy místností mají rovné podhledy, podlahy jsou betonové. Okna jsou dřevěná, z části opatřená mřížemi, dveře jsou dřevěné i kovové, vrata jsou ocelové konstrukce. Krov dřevěné konstrukce je pokryt krytinou z pozinkovaného plechu a je opatřen klempířskými konstrukcemi rovněž z pozinkovaného plechu. Bleskosvod chybí. Ve stavbě je provedena světelná i motorová elektroinstalace, rozvod studené i teplé vody, zdroj teplé vody chybí, rozvody vnitřní kanalizace ze všech hygienických zařízení a rozvod zemního plynu.

Stavba je vybavena plynovými přímotopy, funkční zdroje tepla, které jsou majetkem nájemce, se nachází v pronajaté části objektu, zřejmě nefunkční plynové přímotopy se nachází v místnostech nepronajaté části stavby.

Vnitřní hygienická zařízení ve funkčním stavu, splachovací záchod a umývadlo, se nacházejí v pronajaté části stavby.

Vnitřní hygienická zařízení v nefunkčním stavu nebo v neúplném stavu, tvořená splachovacím záchodem, umývadly a sprchovým koutem se nacházejí v nepronajaté části objektu. Stavebně technický stav řady konstrukcí stavby je uvažován jako výrazně horší, než by odpovídalo době jejich užívání.

**Budova č.p. 335 na parc.č. 1760/5** v katastrálním území Karviná – město je samostatně stojícím, nepodsklepeným, jednopodlažním objektem zděné konstrukce, zastřešeným rovnou střechou.

Za účelem ocenění stavby je na základě dostupných dokladů uvažováno, že se jedná o objekt užívaný od roku 1989.

Objekt byl vybudován jako provozní zařízení zahradnictví Okresního podniku služeb Karviná, a nacházeli se v něm místnosti prodejny věnců a zahradnických výrobků se zázemím.

V roce 1996 byl v částí místností v objektu změněn účel užití na prodejnu potravin.

V roce 2016 byl účel užití oceňované stavby, budovy s číslem 335 na parcele č. 1760/5 v katastrálním území Karviná-město, změněn na výrobu cukrářských a lahůdkářských produktů.

S každou změnou užívání stavby byly spojeny určité dispoziční úpravy objektu a úpravy a opravy některých vnitřních konstrukcí stavby.

Ke dni ocenění není objekt užíván vlastníkem, ani není zcela ani z části pronajat. Za účelem ocenění stavby je uvažováno, že stavebně technický stav objektu ke dni ocenění neumožňuje, bez provedení rozsáhlých oprav a úprav, jeho pronájem.

Oceňovaný objekt je stavbou vybudovanou na betonových základových pásech opatřených izolacími proti vlivům zemní vlhkosti. Svislé nosné konstrukce tloušťky 35 cm jsou vyzdívané (zřejmě ze škvárobetonových tvárnic), vnitřní i vnější povrchy zdiva jsou opatřeny dvouvrstevnými vápennými omítkami. Stěny sociálních zařízení jsou obloženy keramickými obklady. Stropy místností mají rovné podhledy, podlahy jsou betonové, povrchy podlah tvoří keramické dlažby, krytiny z PVC nebo cementový potěr. Okna jsou dřevěná, z části opatřená mřížemi, dveře jsou dřevěné i kovové konstrukce.

Plochá střecha je pokryta živičnou krytinou a je opatřena klempířskými konstrukcemi z pozinkovaného plechu.

Ve stavbě je provedena světelná i motorová elektroinstalace, rozvod studené i teplé vody, zdroje teplé vody je elektrický bojler, rozvody vnitřní kanalizace ze všech hygienických zařízení a rozvod zemního plynu.

Objekt je vytápěn ústředním vytápěním s kotlem plynovým, s litinovými i plechovými výměníky.

Vnitřní hygienické vybavení, splachovací záchody, umývadla, vybavení sprchových koutů, z části chybí, z části se nacházejí v nepoužitelném stavu.

Stavebně technický stav řady konstrukcí stavby je uvažován jako výrazně horší, než by odpovídalo době jejich užívání.

#### IV.

#### Práva a závazky váznoucí na předmětu dražby

Navrhovatel upozorňuje, že na nemovitosti váznou tato práva a závazky:

##### Věcné břemeno zřízení a provozování vedení

- Právo umístění, provozování a udržování podzemního kabelového vedení NNk 0,4 kV včetně příslušenství.
- Právo vstupu a vjezdu za účelem provádění údržby, oprav nebo odstranění vedení (v rozsahu dle listiny, jejíž součástí je GP č. 5992 – 194/2019 pro vymezení rozsahu věcného břemene)  
Oprávnění pro: ČEZ Distribuce, a.s., Teplická 874/8, Děčín IV – Podmokly, 40502 Děčín, IČO 24729035.  
Povinnost k: parcela 1760/6  
Listina: Smlouva o zřízení věcného břemene – úplatná č. MMK/SML/327/2020 (SB 18/2020); č. IE-12-8004847) ze dne 12. 06. 2020. Právní účinky zápisu k okamžiku 22. 07. 2020 10:46:11.  
Zápis proveden dne 12. 08. 2020.

##### Nájemní smlouva

Smlouva o nájmu nebytových prostor č. NP 104/2084/03/OMH/Ing.Ko s platností a účinností od 3. 6. 2003 uzavřená na dobu neurčitou včetně Dodatku č. 1 s platností a účinností od 1. 7. 2009, Dodatku č. 2 s platností a účinností od 1. 1. 2010, Dodatku č. 3 s platností a účinností od 1. 5. 2010, Dodatku č. 4 s platností a účinností od 1. 1. 2013, Dodatku č. 5 s platností a účinností od 3. 6. 2003 s platností a účinností od 1. 1. 2014 a Dodatku č. 6 s platností a účinností od 28. 2. 2020.

Navrhovatel dále prohlašuje, že na předmětu dražby neváznou jiné další dluhy, právní závady a že žádná třetí osoba není oprávněna uplatnit vůči předmětu dražby jakékoli právo, jímž by byl vlastník omezen v nakládání nebo v jejím užívání k účelu, k němuž je určena a že přednostní právo nájemníků na koupi předmětu dražby zaniklo.

Navrhovatel prohlašuje, že mu nejsou známy žádné faktické, a to ani skryté vady předmětu dražby. Navrhovatel však uvádí ve smyslu ust. § 20 odst. 1 písmeno k) zák. č. 26/2000 Sb., o veřejných dražbách, že údaje o předmětu dražby, zejména pak popis stavu předmětu dražby, jakož i popis práv a závazků na předmětu dražby vážnoucích vychází pouze z dostupných informací. S ohledem na upozornění uvedené v předchozí větě navrhovatel neodpovídá ve smyslu ust. § 63 odst. 1 věta druhá zák. č. 26/2000 Sb., o veřejných dražbách za vady předmětu dražby, navrhovatel zaručuje vlastnosti předmětu dražby pouze v rozsahu stanoveném touto dražební vyhláškou.

Navrhovatel se zavazuje, že pokud z důvodu nedostatků na straně navrhovatele (zejména nedostatek informací o předmětu dražby budou podmínky takové, že dražbu objektivně nebude podle nich možno provést, event. se navrhovatel rozhodne požádat, aby nebyla dražba provedena) k dražbě nedojde, uhradit dražebníkovu náhradu prokazatelných nákladů.

Navrhovatel upozorňuje, že nemá k předmětu dražby kompletní stavebně technickou dokumentaci.

S ohledem na upozornění uvedené v předchozím odstavci tohoto článku navrhovatel neodpovídá ve smyslu ust. § 63 odst. 1 věta druhá zák. č. 26/2000 Sb., o veřejných dražbách za vady předmětu dražby.

Předmět dražby se draží ve stavu jak stojí a leží.

## V.

### Nejnižší podání, minimální příhoz

**Nejnižší podání činí 1.900.000,- Kč** (slovy: jeden milion devět set tisíc korun českých), **minimální příhoz** byl stanoven na částku **10.000,- Kč**, snížení nejnižšího podání není možné.

## VI.

### Dražební jistota

Dražební jistota byla stanovena na částku **200.000,- Kč** (slovy: dvě stě tisíc korun českých) a musí být uhrazena buďto bankovním převodem na účet dražebníka č.ú. 373644773/0300 vedený u ČSOB a.s. (dokladem o platbě je výpis z účtu s odepisovanou platbou ve výši dražební jistoty), vkladem hotovosti ve výši celé dražební jistoty na účet dražebníka č.ú. 373644773/0300 vedený u ČSOB a.s. (dokladem o platbě je příjmový pokladní doklad o složení částky ve výši dražební jistoty) nebo poštovní poukázkou (dokladem o platbě je potvrzená část poštovní poukázky o předání částky na přepážce České pošty s.p. ve výši dražební jistoty). Variabilní symbol platby je IČ, je-li složitelem právnická osoba, nebo rodné číslo bez části za lomítkem, je-li složitelem fyzická osoba nebo DIČ u právnických osob nezapsaných v obchodním rejstříku.

Pro složení dražební jistoty výše uvedeným způsobem je určený **okamžik předcházející zahájení dražby**, do které je možné složit dražební jistotu. Dražební jistota musí být do tohoto okamžiku připsána na účet dražebníka a složena v celé své výši. Tento okamžik je dražebním stanoven na **šestnáctou hodinu pracovního dne bezprostředně předcházejícího dni konání dražby (do dd. mm. 2022 do 16 hodin)**. Dražební jistota musí být složena prokazatelným způsobem a v dostatečném předstihu a způsobem vylučujícím jakékoliv pochybnosti o jejím složení a dále takovým způsobem, aby dražebník její složení mohl **hodnověrně ověřit**.

Přípustné je rovněž složení dražební jistoty ve formě bankovní záruky. Bankovní záruka musí být vystavena bankou, která má oprávnění ČNB působit jako banka na území ČR a musí být vystavena v českém jazyce. Bankovní záruka musí být vystavena na hlavičkovém papíře ručiteléské banky a musí být opatřena razítkem a ověřenými podpisy oprávněných osob ručiteléské banky. V záruční listině musí být uvedeno prohlášení, že tato banka uspokojí dražebníka – věřitele z bankovní záruky – a to do výše dražební jistoty uvedené v této dražební vyhlášce, jestliže dražebník o plnění z bankovní záruky

písemně požádá banku a to z důvodu, že dlužník – osoba, na jejíž žádost se banka zavázala záruční listinou – jako vydražitel neuhradil cenu dosaženou vydražením v termínu dle této dražební vyhlášky a způsobil tak zmaření této dražby. Dražebník, v postavení věřitele, musí být na záruční listině označen tak, jak je označen v této dražební vyhlášce. Bankovní záruka musí být ze strany ručitele neodvolatelná a musí mít platnost minimálně 30 dnů po skončení lhůty pro úhradu ceny dosažené vydražením stanovené touto dražební vyhláškou a zároveň pro případ, že bude konána dle § 25 zák. č. 26/2000 Sb. o veřejných dražbách opakovaná dražba, minimálně 30 dnů po konání této opakované dražby, na níž se bankovní záruka vztahuje. Bankovní záruka musí umožňovat opakované čerpání až do výše stanovené dražební jistoty. Záruční listina nemůže obsahovat žádná ustanovení, která by umožňovala bance uplatňovat jakékoliv námitky či výhrady vůči dražebníkovi s výjimkou námítky, že písemná výzva dražebníka o plnění z bankovní záruky byla učiněna až po době platnosti bankovní záruky. Záruční listina nesmí obsahovat ani žádná ustanovení, která by podmiňovala vyplacení peněžité částky v záruční listině uvedené, na jinou podmínku, než je písemná výzva k plnění, vyplývající z bankovní záruky, učiněné ze strany dražebníka. Záruční listina nesmí obsahovat ani žádná jiná ustanovení, která by jakkoliv omezovala dražebníka při uplatňování jeho práv vyplývajících mu ze záruční listiny či mu ukládala pro dosažení plnění vyplývající ze záruční listiny jinou povinnost, než povinnost písemně požádat o toto plnění v době platnosti uvedené v záruční listině. Pro složení dražební jistoty ve formě bankovní záruky je stanoven **určený okamžik předcházející zahájení dražby**, do kterého je možno takto složit dražební jistotu. Tento okamžik je dražebníkem stanoven na **šestnáctou hodinu pracovního dne bezprostředně předcházejícího dni konání dražby**. Dokladem o platbě je originál záruční listiny.

Lhůta pro úhradu dražební jistoty začíná dnem, kterým je tato dražební vyhláška zveřejněna na stránkách Centrální adresy nebo dnem jejího vydání, pokud se na stránkách Centrální adresy nezveřejňuje.

Účastníkům dražby, kteří se nestanou vydražiteli, se vrací dražební jistota bankovním převodem na účet, ze kterého byla částka dražební jistoty zaslána, a to do tří pracovních dnů ode dne konání dražby. Nebyla – li dražební jistota složena na bankovní účet dražebníka, vrátí dražebník účastníkovi dražby, který předmět dražby nevydražil, složenou dražební jistotu bezhotovostně na bankovní účet zadaný účastníkem při hotovostním skládání dražební jistoty, a to do tří pracovních dnů ode dne konání dražby nebo vrácena v hotovosti bez zbytečného odkladu po skončení dražby v termínu dle vzájemné dohody, avšak nejpozději do tří pracovních dnů ode dne konání dražby. Účastníkovi dražby, který se nestal vydražitelem, a složil dražební jistotu ve formě bankovní záruky, vrátí dražebník originály záručních listin do tří pracovních dnů ode dne konání dražby. V případě upuštění od dražby vrátí dražebník složené dražební jistoty a originály záručních listin bez zbytečného odkladu.

O platném složení dražební jistoty výše uvedenými způsoby informuje dražebník každého účastníka dražby bez zbytečného odkladu na adresu jeho elektronické pošty.

## VII. Registrace a průběh dražby

Účastník se do elektronické dražby registruje prostřednictvím žádosti přes elektronický dražební systém <http://www.jrdrazby.cz>. Dražebník je povinen bez zbytečného odkladu po obdržení této žádosti zaslat účastníkovi dražby na adresu jeho elektronické pošty podrobnosti týkající se účasti v elektronické dražbě, zejména pak základní informace o elektronické dražbě, o způsobu prokázání totožnosti účastníka dražby a způsobu složení dražební jistoty, pokud je požadována. Elektronické dražby se může účastnit pouze účastník dražby, který splnil povinnosti vyplývající ze zákona a této vyhlášky a byl zapsán do seznamu účastníků dražby. O zapsání do seznamu účastníků dražby informuje dražebník každého účastníka dražby bez zbytečného odkladu na adresu jeho elektronické pošty.

A/ **Registrace.** V elektronickém dražebním systému na adrese <http://www.jrdrazby.cz> – v záložce NÁPOVĚDA A POMOC je uveden postup registrace účastníka dražby, zejména způsob prokázání jeho totožnosti. Použitím odkazu Registrace zadá Registraci dražitele a vyplní požadované údaje. Po provedení kontroly údajů klikne na tlačítko Potvrdit a tím bude registrační formulář odeslán.

Na emailovou adresu účastníka dražby bude následně doručeno Potvrzení registrace s aktivním odkazem v textu. Kliknutím na tento odkaz svou registraci dokončí. Jedná se o úkon, kterým je potvrzena existence emailové adresy a uživatelský účet se tím stane aktivní. Na emailovou adresu účastníka dražby bude nakonec doručeno Dokončení registrace a zaslání přihlašovacích údajů. Poté se účastník přihlásí ke svému uživatelskému účtu kliknutím na tlačítko Přihlášení a v zobrazeném okně vyplní „Uživatelské jméno“ (emailová adresa) a heslo a klikne na tlačítko „Přihlásit“. Poté vyhledá dražbu v záložkách dle čísla dražby, jednacího čísla či lokality. Po zobrazení dražby kliknutím na tlačítko „Připojte se – online“ se tato dražba ihned zobrazí na uživatelském účtu účastníka dražby v části Moje dražby. Do dražby je možné se registrovat pouze do jejího zahájení. Doporučuje se, aby účastník dražby provedl svoji registraci s dostatečným předstihem před zahájením dražby, aby dražebník mohl ověřit zejména úhradu dražební jistoty.

B/ **Prokázání totožnosti.** Každý účastník dražby, včetně osob jednajících za ně či jejich jménem, je povinen dražebníkovi doložit svou totožnost. Může tak učinit více způsoby, které stanoví tato dražební vyhláška. Doklady o prokázání totožnosti schvaluje pouze dražebník a totožnost je možné provést níže uvedenými způsoby:

- a) osobně u dražebníka
- b) ověřenými doklady zaslanými poštou do sídla dražebníka
- c) ověřenými doklady kvalifikovaným certifikátem (osobním ú firemním)
- d) ověřenými konvertovanými doklady do datové schránky dražebníka (číslo schránky: **u5irq5n**)
- e) ověřenými konvertovanými doklady vloženými na uživatelský účet elektronického dražebního systému

Podrobnosti o prokázání totožnosti jsou uvedeny a podrobně popsány v elektronickém dražebním systému na adrese <http://www.jrdrazby.cz> – v záložce NÁPOVĚDA A POMOC v odkazu „Jak splnit podmínky k účasti v dražbě“.

Fyzické osoby, které se míní stát účastníky dražby, nebo které jednají za či jménem právnické osoby, mínící se stát účastníkem dražby, jsou povinni doložit svou totožnost občanským průkazem nebo dokladem mu postaveným na roveň, cizí státní příslušníci pouze cestovním pasem nebo povolením k trvalému pobytu.

Fyzická osoba jednající jménem právnické osoby se sídlem v ČR, jež se míní účastnit dražby, je povinna předložit výpis z obchodního rejstříku ne starší než tři měsíce (originál či úředně ověřenou kopii) nebo v případě právnických osob nezapisovaných do obchodního rejstříku výpis z jiného příslušného registru či rejstříku, kde je právnická osoba zapsána, ne starší než tři měsíce (originál či úředně ověřená kopie). Z těchto listin musí být zjevné, že dotčená fyzická osoba je oprávněna samostatně jednat jménem právnické osoby. V případě jednání fyzické osoby jménem právnické osoby se sídlem mimo ČR, musí být předložena veřejná listina vydaná příslušným úřadem cizího státu plnící tutéž funkci, co listiny zmíněné v předchozí větě. Pravost těchto listin vydaných orgány cizího státu (resp. pravost podpisů osob jednajících jejich jménem, včetně jejich oprávnění tak jednat anebo pravost razítka) musí být apostilovány (v případě státu mimo příslušnou Haagskou úmluvu musí být superlegalizovány). Je – li některá z výše uvedených listin vyhotovena v jiném než českém jazyce, musí být tato listina opatřena překladem do českého jazyka, vyhotoveným tlumočnickem, zapsaným u některého z krajských soudů ČR.

Fyzická osoba jednající na základě plné moci za osobu (fyzickou či právnickou), jež se míní účastnit dražby, je povinna předložit písemnou plnou moc, udělenou zmocnitelem zvláště pro tuto dražbu. Podpisy na této plné moci musí být úředně ověřeny. V případě vyhotovení úředního ověření v zahraničí, musí být úřední ověření apostilováno (v případě státu mimo příslušnou Haagskou úmluvu

musí být superlegalizovány). V případě zastoupení právnických osob musí zástupce doložit listiny dle předchozího odstavce této dražební vyhlášky, dokládající oprávnění osob podepisujících plnou moc jednat jménem zmocnitele. Je – li některá z výše uvedených listin vyhotovena v jiném než českém jazyce, musí být tato listina opatřena překladem do českého jazyka, vyhotoveným tlumočnickem, zapsaným u některého z krajských soudů ČR.

Za právnickou osobu, jež se míní účastnit dražby, může jednat prokurista, pokud prostřednictvím shora uvedených listin doloží svou funkci.

V případě společného účastenství v dražbě společně více osob s cílem nabýt vlastnictví předmětu dražby do spoluvlastnictví více osob, je nutné předložit četné prohlášení těchto osob o tom, že se dohodli na společném účastenství v této dražbě konané dle této dražební vyhlášky, že se dohodli na budoucí výši svých spoluvlastnických podílů k vydraženému předmětu dražby, že společně a nerozdílně uhradí dražební jistotu podle této dražební vyhlášky, že uhradí společně a nerozdílně cenu dosaženou vydražením v případě, že se stanou vydražiteli, že je čestné prohlášení závazné, nevypověditelné a nezrušitelné minimálně do doby převzetí vydraženého předmětu dražby a že na základě zvláštní plné moci zmocňují společného zástupce, aby se dražby účastnil a jménem těchto osob výše uvedený předmět dražby dražil. Dále je nutno předložit plnou moc zástupce oprávněného se za tyto osoby účastnit dražby. Podpisy na plné moci a čestné prohlášení musí být úředně ověřeny. Účastník dražby je povinen doložit čestným prohlášením, že není osobou z dražby vyloučenou ve smyslu ust. § 3 ZVD, a že ani nebude pro takovou osobu dražit (Prohlášení je součástí registračního formuláře).

**C/ Složení dražební jistoty.** Dražební jistotu skládá účastník dražby podle ustanovení bodu VI. Této dražební vyhlášky.

**D/ Předkupní právo.** Má – li některý z účastníků dražby předkupní právo k předmětu dražby – doloží je dražebníkovu originálními listinami nebo jejich úředně ověřenými opisy ve lhůtě do tří dnů do zahájení dražby. Nesplnění této lhůty znamená, že předkupní právo nelze v dražbě uplatnit. O prokázání předkupního práva informuje dražebník účastníka dražby ve lhůtě nejpozději dva dny před zahájením dražby, a to na jeho e-mailovou adresu.

**E/ Průběh elektronické dražby.** Po prokázání totožnosti účastníka dražby, složení dražební jistoty, splnění povinnosti vyplývající ze zák. č. 26/2000 Sb. a této dražební vyhlášky, bude účastník dražby zapsán do seznamu účastníků dražby. O zapsání do seznamu účastníků dražby informuje dražebník každého účastníka dražby bez zbytečného odkladu na adresu jeho elektronické pošty. Takto zapsanému účastníkovi dražby bude v elektronickém dražebním systému umístěném na adrese <http://www.jrdrazby.cz> přiděleno jedinečné číslo, které je účastníkovi dražby náhodně přiděleno v rámci každé elektronické dražby a slouží k jeho jednoznačnému rozlišení. Poté může projevovat svou účast v zapsané dražbě činěním podání/příhozu kdykoli v jejím průběhu.

Při činění podání/příhozu musí být účastník před odesláním svého podání dotázán elektronickým dražebním systémem, zda chce skutečně učinit podání v takové výši, která je zobrazena elektronickým dražebním systémem nebo jakou zadal do odpovídajícího pole v elektronickém dražebním systému. Podání činí dražitel vyplněním kolonky pro příhoz a potvrzením tlačítka Přihodit. Tímto je učiněn příhoz/podání. Podání (dražitelem nabízená cena) se automaticky přepočítá po vyplnění výše příhozu. Podání a příhoz bude zobrazeno v seznamu příhozů. Podání je bráno za učiněné pouze v případě, že bylo systémem elektronických dražeb dražiteli zpětně potvrzeno – po podání se zobrazí nad dražbou v zeleném poli, že podání bylo přijato a samotné podání se objeví v seznamu přijatých podání v poli Průběh dražby.

Před uplynutím doby, během které lze zvyšovat podání, se zobrazují následující výzvy a prohlášení:

- a) v okamžiku, kdy do uplynutí doby, během které lze činit podání, zbývají 3 minuty, je účastníkům dražby zobrazena výzva „ Poprvé pro účastníka dražby (označení identifikátoru účastníka dražby, který učinil nejvyšší podání)“,



- b) v okamžiku, kdy do uplynutí, během které lze činit podání, zbývají 2 minuty, je účastníkům dražby zobrazena výzva „ Podruhé pro účastníka dražby (označení identifikátoru účastníka dražby, který učinil nejvyšší podání)“,
- c) v okamžiku, kdy do uplynutí, během které lze činit podání, zbývají 1 minuty, je účastníkům dražby zobrazeno prohlášení „ Neučiní – li někdo z přítomných účastníků dražby podání vyšší, než bylo podání naposled učiněné účastníkem dražby (označení identifikátoru účastníka dražby, který učinil nejvyšší podání), udělím mu příklep“,
- d) v okamžiku, kdy uplyne doba, během které lze činit podání, je účastníkům dražby zobrazena výzva „ Potřetí pro účastníka dražby (označení identifikátoru účastníka dražby, který učinil nejvyšší podání)“ a přijímání dalších podání je zastaveno.

Je – li v posledních 5 minutách před uplynutím doby, během které lze činit podání, učiněno podání účastníkem dražby, posouvá se čas pro příjem dalších podání o 5 minut od okamžiku posledního podání, a to i opakovaně. Uplyne – li od posledního podání 5 minut, aniž by bylo učiněno další podání, příjem podání je zastaven.

Elektronický dražební systém vylučuje v elektronické dražbě činit stejné podání ve stejném okamžiku. Další podání tedy musí být vždy vyšší než předchozí učiněné podání, jinak k němu nebude v elektronické dražbě přihlíženo, z tohoto důvodu je vyloučen postup podle § 10 zák. č. 26/2000 Sb. (rozhodování losem). Pouze účastníci dražby oprávnění z předkupního práva mohou přihazovat o, - Kč pro dorovnání nabídky jiného dražitele.

Jednacím jazykem dražby, včetně vyřizování všech záležitostí spojených s dražbou, je český jazyk.

Dražba bude provedena pro vydražitele bezúplatně.

## VIII.

### Lhůta a způsob úhrady vydražené ceny

Vydražitel je povinen podle § 29 Zák. č. 26/2000 Sb., o veřejných dražbách, ve znění pozdějších předpisů, uhradit cenu dosaženou vydražením žením nejpozději do **dd. mm. 2022** včetně.

Zaplacením se rozumí, připsání doplatku vydražené ceny na účet dražebníka, který je uveden v elektronické dražební vyhlášce.

Zaplacením se rozumí, připsání doplatku vydražené ceny na účet dražebníka číslo **373644773/0300**. Dražební jistota, kterou vydražitel uhradil před započítáním dražby, se započítává na cenu dosaženou vydražením. Byla – li vydražitelem složena dražební jistota ve formě bankovní záruky, je vydražitel povinen uhradit cenu dosaženou vydražením v plné výši v termínu její splatnosti, dražebník je pak povinen bez zbytečného odkladu po uhrazení ceny vrátit vydražiteli originály záručních listin. Cenu dosaženou vydražením nelze nahradit započtením, rovněž platba směnkou je nepřipustná. Dražba je pro vydražitele prováděna bezúplatně. Vydražitel je povinen zaplatit daň z nabytí nemovitých věcí.

## IX.

### Datum a čas prohlídky předmětu dražby

1. prohlídka **dd. mm. 2022** od 10.00 hod.
2. prohlídka **dd. mm. 2021** od 15.00 hod.

Sraz všech zájemců o prohlídku je ve shora uvedené době před budovou č.p. 348, ul. Zahradnická, Karviná (GPS souřadnice: 49°51'28.47"N, 18°33'00.99"E).

Pokud vlastník nebo osoba, která má předmět dražby v držení nebo nájmu, neumožní řádnou prohlídku předmětu dražby, zejména s ohledem na charakter předmětu dražby a s ohledem na prohlídku spojené s ochranou života a zdraví účastníků prohlídky, bude prohlídka provedena v rámci

možností obhlídkou z veřejně přístupných komunikací a ploch, a dále také nahlédnutím do dokumentace k předmětu dražby, znaleckých posudků, listin, listů vlastnictví a katastrálních map.

Z důvodu neumožnění prohlídky předmětu dražby nelze vyslovit neplatnost dražby podle příslušných ustanovení zák. č. 26/2000 Sb. o veřejných dražbách.

## X.

### Podmínky odevzdání předmětu dražby vydražiteli

Nabyli-li vydražitel vlastnictví předmětu dražby, je dražebník povinen podle podmínek uvedených v dražební vyhlášce předmět dražby a listiny, které osvědčují vlastnictví a jsou nezbytné k nakládání s předmětem dražby nebo osvědčující jiná práva vydražitele vůči předmětu dražby, předat bez zbytečného odkladu vydražiteli; vydražitel převzetí předmětu dražby písemně potvrdí.

Jde-li o nemovitost, podnik nebo jeho organizační složku, předá bývalý vlastník předmět dražby na základě předložení potvrzení o vlastnictví a doložení totožnosti vydražitele podle podmínek uvedených v dražební vyhlášce předmět dražby bez zbytečného odkladu vydražiteli. Dražebník je povinen na místě sepsat protokol o předání předmětu dražby; v protokolu uvede kromě označení bývalého vlastníka, dražebníka, vydražitele a předmětu dražby, zejména podrobný popis stavu, v němž se předmět dražby včetně příslušenství nacházel při předávání práv a závazků na předmětu dražby vázoucích.

Protokol o předání předmětu dražby podepíší bývalý vlastník, vydražitel a dražebník. Jedno vyhotovení protokolu obdrží bývalý vlastník a dvě vyhotovení obdrží vydražitel. V případě, že vydražitel odmítne protokol podepsat, vyznačí tuto skutečnost dražebník do předávacího protokolu a pro vydražitele okamžik vyznačení této skutečnosti do předávacího protokolu má za následek převzetí odpovědnosti z nebezpečí škody na předmětu dražby a odpovědnosti za škodu způsobenou v souvislosti s předmětem dražby.

Veškeré náklady spojené s předáním a převzetím předmětu dražby nese vydražitel. Tato povinnost se nevztahuje k nákladům, které by jinak nebyly vznikly, jestliže je způsobil svým zaviněním bývalý vlastník nebo dražebník nebo jestliže jim tyto náklady vznikly náhodou, která se přihodila.

Vydražitel je povinen (v rámci jeho povinnosti k úhradě nákladů spojené s předáním a převzetím předmětu dražby dle ust. § 32 odst. 4 věta první zákona č. 26/2000 Sb. o veřejných dražbách), uhradit dražebníkovi nejpozději ke dni protokolárního předání předmětu dražby částku ve výši **2.000,- Kč** jako správní poplatek za podání návrhu na vklad vlastnického práva vydražitele k předmětu dražby příslušnému katastrálnímu úřadu.

Nebezpečí škody na předmětu dražby přechází z navrhovatele na vydražitele dnem předání předmětu dražby; v týž den přechází na vydražitele odpovědnost za škodu způsobenou v souvislosti s předmětem dražby. Je-li vydražitel v prodlení s převzetím předmětu dražby, nese nebezpečí škody a odpovědnost za škodu vydražitel.

### Daňové aspekty a poplatky

Odhadní cena předmětu dražby, nejnižší podání, minimální příhoz i cena dosažená vydražením se rozumí včetně DPH v zákonné výši u předmětu dražby, kde toto DPH přichází v úvahu.

## XI.

### Závěrečná ustanovení

Tato dražební vyhláška byla sepsána ve 3 stejnopisech, z nichž jedno vyhotovení je určeno pro navrhovatele a dvě pro potřeby dražebníka. Práva a povinnosti touto dražební vyhláškou výslovně neupravené se řídí příslušnými právními předpisy, zejména zákonem o veřejných dražbách.

V Ostravě dne.....

V Karviné dne .....

.....  
dražebník  
Ostravská aukční síň s.r.o.  
Martin Bohoněk  
jednatel společnosti

.....  
navrhovatel  
Statutární město Karviná  
Ing. Jan Wolf  
primátor