

## Usnesení

28. řádné zasedání Zastupitelstva města Karviné, konané dne 12.09.2022

Zastupitelstvo města Karviná po projednání všech předložených materiálů přijímá toto usnesení:

---

**644 Schválení ověřovatelů zápisu 28. zasedání Zastupitelstva města Karviné konaného dne 12.09.2022**

Zastupitelstvo města Karviné

**schválilo**

ověřovatele zápisu 28. zasedání Zastupitelstva města Karviné konaného dne 13.06.2022, a to: Ing. Radka Podstawku a Mgr. Aleše Hujíka.

---

**645 Schválení programu 28. zasedání Zastupitelstva města Karviné konaného dne 12.09.2022**

Zastupitelstvo města Karviné

**schválilo**

program 28. zasedání Zastupitelstva města Karviné konaného dne 12.09.2022, včetně těchto změn:

Stažený materiál:

Bod programu č. 15 - OŠR - Uzavření Dohody č. 2/2022 o zajištění ochrany nemovitostí a zájmů statutárního města Karviná.

---

**646 Vyslovení zániku mandátu - Ing. David Jelínek**

Zastupitelstvo města Karviné

**rozhodlo**

v souladu s § 55 odst. 3 písm. b) zákona č. 491/2001 Sb., o volbách do zastupitelstev obcí a o změně některých zákonů, vyslovit zánik mandátu panu Ing. Davidu Jelínkovi, a to pro ztrátu jeho volitelnosti.

---

**647 Zhodnocení činností výborů Zastupitelstva města Karviné za rok 2022**

Zastupitelstvo města Karviné

**schválilo**

hodnotící zprávy o činnosti výborů Zastupitelstva města Karviné za rok 2022.

---

**648 Poskytnutí peněžitých plnění - jednorázových odměn členům výborů ZM Karviné, kteří nejsou členy ZM Karviné, za práci ve výborech v roce 2022**

Zastupitelstvo města Karviné

**rozhodlo**

poskytnout peněžitá plnění - jednorázové odměny členům výborů ZM Karviné, kteří nejsou členy ZM Karviné, za práci ve výborech v roce 2022, dle přílohy č. 1 k tomuto usnesení.

---

**649 Poskytnutí peněžitých plnění - jednorázových odměn členům komisí RM Karviné, kteří nejsou členy ZM Karviné, za práci v komisích v roce 2022**

Zastupitelstvo města Karviné

**rozhodlo**

poskytnout peněžitá plnění - jednorázové odměny členům komisí RM Karviné, kteří nejsou členy ZM Karviné, za práci v komisích v roce 2022, dle přílohy č. 1 k tomuto usnesení.

Zastupitelstvo města Karviné

**schválilo**

informaci o závěrečném účtu Svazku měst a obcí okresu Karviná za rok 2021 dle přílohy č. 1 k tomuto usnesení, zprávu o výsledku přezkoumání hospodaření dobrovolného svazku obcí Svazek měst a obcí okresu Karviná, IČ 75066611 za rok 2021 dle příloha č. 2 k tomuto usnesení, zprávu o inventarizaci k 31.12.2021 dle přílohy č. 3 k tomuto usnesení a zápis z jednání kontrolní komise Svazku měst a obcí okresu Karviná dle přílohy č. 4 k tomuto usnesení.

651

**Mezitimní účetní závěrka statutárního města Karviná k 30.06.2022**

---

Zastupitelstvo města Karviné

**vzalo na vědomí**

mezitimní účetní závěrku statutárního města Karviná sestavenou ke dni 30.06.2022 dle příloh č. 1 až 4 k tomuto usnesení.

652

**Změna obecně závazné vyhlášky č. 5/2021**

---

Zastupitelstvo města Karviné

**rozhodlo**

vydat Obecně závaznou vyhlášku, kterou se mění obecně závazná vyhláška č. 5/2021 o stanovení závazných podmínek pro pořádání, průběh a ukončení veřejnosti přístupných sportovních a kulturních podniků, včetně tanečních zábav a diskoték v rozsahu nezbytném k zajištění veřejného pořádku ve znění pozdějších změn, dle přílohy č. 1 k tomuto usnesení.

653

**Změna obecně závazné vyhlášky o stanovení obecního systému odpadového hospodářství**

---

Zastupitelstvo města Karviné

**rozhodlo**

vydat Obecně závaznou vyhlášku, kterou se mění obecně závazná vyhláška č. 9/2021, o stanovení obecního systému odpadového hospodářství, ve znění pozdějších předpisů dle přílohy č. 1 k tomuto usnesení.

654

**Zásady k poskytování pracovního volna, náhrad, odměn, příspěvků a cestovného členům Zastupitelstva města Karviné**

---

Zastupitelstvo města Karviné

**rozhodlo**

vydat Zásady k poskytování pracovního volna, náhrad, odměn, příspěvků a cestovného členům Zastupitelstva města Karviné dle přílohy č. 1 k tomuto usnesení.

655

**Návrh na pořízení změny územního plánu z vlastního podnětu**

---

Zastupitelstvo města Karviné

**rozhodlo**

podle § 6 odst. 5 písm. a) a podle § 44 písm. a) zákona č. 183/2006 Sb., o územním plánování a stavebním řádu (stavební zákon), ve znění pozdějších předpisů o pořízení změny č. 6 Územního plánu Karviné s prvky regulačního plánu v rozsahu obsahu změny č. 6 Územního plánu Karviné, který je přílohou č. 1 tohoto usnesení, a to zkráceným postupem pořizování změny územního plánu podle § 55a - 55b stavebního zákona.

656

**Vyřazení dlouhodobého majetku - OKS**

---

Zastupitelstvo města Karviné

## rozhodlo

schválit provedení fyzické likvidace a vyřazení z evidence majetku a účetnictví statutárního města Karviné majetek pod názvem pískoviště na ul. Janáčková 1139, Karviná-Nové Město, inventární číslo 2531. Předmětné pískoviště bylo pořízeno v roce 2021 jako vícenález v hodnotě Kč 10.827,-- (slovy: Desettisícosmsetdvacetsedm korun českých).

Zastupitelstvo města Karviné

## rozhodlo

schválit provedení fyzické likvidace a vyřazení z evidence majetku a účetnictví statutárního města Karviné majetek pod názvem pískoviště na ul. Haškova 642, Karviná-Ráj, inventární číslo 2540. Předmětné pískoviště bylo pořízeno v roce 2021 jako vícenález v hodnotě Kč 10.827,-- (slovy: Desettisícosmsetdvacetsedm korun českých).

Zastupitelstvo města Karviné

## rozhodlo

schválit provedení fyzické likvidace a vyřazení z evidence majetku a účetnictví statutárního města Karviné majetek pod názvem hřiště na plážový volejbal v parku Boženy Němcové, inventární číslo 1193. Předmětné hřiště bylo pořízeno v roce 2011 v pořizovací ceně Kč 157.105,-- (slovy: Jednostopadesátšesttisícjedenstopět korun českých).

Zastupitelstvo města Karviné

## rozhodlo

schválit provedení fyzické likvidace a vyřazení z evidence majetku a účetnictví statutárního města Karviné majetek pod názvem autobusová čekárna, točna v Olšinách, Karviná-Staré Město, inventární číslo 25/5. Předmětná čekárna byla pořízena v roce 1999 v pořizovací ceně Kč 22.470,-- (slovy: Dvacetdvatisícečtyřístadesmdesát korun českých).

Zastupitelstvo města Karviné

## rozhodlo

schválit provedení fyzické likvidace a vyřazení z evidence majetku a účetnictví statutárního města Karviné majetek pod názvem autobusová čekárna ul. Těšínská, Karviná-Louky, inventární číslo 48/4. Předmětná čekárna byla pořízena v roce 1980 v pořizovací ceně Kč 8.694,-- (slovy: Osmtisícšestsetdevadesátčtyři koruny české).

Zastupitelstvo města Karviné

## rozhodlo

schválit provedení fyzické likvidace a vyřazení z evidence majetku a účetnictví statutárního města Karviné majetek pod názvem pískoviště na ul. Březová 616, Karviná-Ráj, inventární číslo 2251. Předmětné pískoviště bylo pořízeno v roce 2021 jako vícenález v hodnotě Kč 10.827,-- (slovy: Desettisícosmsetdvacetsedm korun českých).

Zastupitelstvo města Karviné

## rozhodlo

schválit provedení fyzické likvidace a vyřazení z evidence majetku a účetnictví statutárního města Karviné majetek pod názvem plastika „Bojovníka“ umístěného u Prioru, Karviná-Nové Město, inventární číslo 694. Předmětná plastika Bojovníka byla pořízena v roce 1975 v hodnotě Kč 300.000,-- (slovy: Třistatisíc korun českých).

## 657 Dotace nad Kč 50.000,-- v sociální oblasti

---

Zastupitelstvo města Karviné

## rozhodlo

poskytnout dotace z rozpočtu statutárního města Karviné registrované sociální službě, která je uvedena v příloze č. 1 k tomuto usnesení.

Zastupitelstvo města Karviné

## rozhodlo

uzavřít s žadatelem Armádou spásy v České republice, z.s. Dodatky č. 1 ke Smlouvám o poskytnutí dotace z rozpočtu statutárního města Karviné dle přílohy č. 2 a č. 3 k tomuto usnesení.

**658 Deklarace finanční spoluúčasti obce pro sociální službu Sociální rehabilitace PORTAVITA, spolku PORTAVITA, z.s.**

---

Zastupitelstvo města Karviné

**schválilo**

deklaraci finanční spoluúčasti obce ve výši 20 % oprávněné provozní ztráty, nejvýše však Kč 149.975,-- na úhradu nákladů sociální služby Sociální rehabilitace PORTAVITA, spolku PORTAVITA, z.s., se sídlem Nám. T. G. Masaryka 810/4, Havířov-Šumbark, IČ 22611908, s účinností od 01.01.2023, po dobu platnosti 4. komunitního plánu sociálních a návazných služeb na území města Karviné na období let 2020 - 2023, a to v návaznosti na její registraci dle § 70 zákona č. 108/2006 Sb., o sociálních službách.

**659 Zachování provozu kontaktního místa Senior Point v Karviné a deklarace finanční spoluúčasti obce pro společnost Společně, o.p.s.**

---

Zastupitelstvo města Karviné

**schválilo**

deklaraci finanční spoluúčasti obce ve výši Kč 53.624,--, s účinností od 01.01.2023 do 31.12.2023, na provozování kontaktního místa Senior Point, na ulici V Aleji 433, Karviná-Ráj společností Společně, o.p.s., se sídlem Mendlovo nám. 907/1a, Brno, IČ 26976307, což představuje rozdíl mezi celkovými ročními náklady Kč 153.624,-- a dotací Moravskoslezského kraje, která může činit nejvýše Kč 100.000,--.

**660 Návrh na uzavření Memoranda o spolupráci při řešení dopravní obslužnosti v Moravskoslezském kraji**

---

Zastupitelstvo města Karviné

**rozhodlo**

uzavřít s Moravskoslezským krajem, IČ: 708 90 692, statutárním městem Ostrava, IČ: 008 45 451 a s městy Orlová, IČ: 002 97 577 a Rychvald, IČ: 002 97 615 Memorandum o spolupráci při řešení dopravní obslužnosti v Moravskoslezském kraji dle přílohy č. 1 k tomuto usnesení.

**661 Návrh na poskytnutí dotace společnosti STaRS Karviná, s.r.o.**

---

Zastupitelstvo města Karviné

**rozhodlo**

poskytnout investiční dotaci společnosti STaRS Karviná, s.r.o., se sídlem Karola Šliwky 783/2a, 733 01 Karviná - Fryštát, IČO 25857444, ve výši Kč 2.500.000,-- (slovy: Dvamilionypěsttisíc korun českých) na náklady spojené s realizací projektu "Stavební úpravy bufetu a vstupního vestibulu v házenkářské hale v Karviné-Novém Městě" a uzavřít smlouvu o poskytnutí dotace dle přílohy č. 1 k tomuto usnesení.

**662 Záměr realizovat projekt „Regionální knihovna Karviná - revitalizace a vybavení objektů knihovny“**

---

Zastupitelstvo města Karviné

**vzalo na vědomí**

podání žádosti o dotaci na projekt "Regionální knihovna Karviná - revitalizace a vybavení objektů knihovny" do Výzvy č. 1 v rámci IROP 2021 - 2027.

Zastupitelstvo města Karviné

**si vyhradilo**

rozhodnutí ve věci schválení spolufinancování, předfinancování a zajištění udržitelnosti projektu "Regionální knihovna Karviná - revitalizace a vybavení objektů knihovny" předkládaného do Výzvy č. 1 v rámci IROP 2021 - 2027.

Zastupitelstvo města Karviné

**rozhodlo**

schválit spolufinancování projektu "Regionální knihovna Karviná - revitalizace a vybavení objektů knihovny" v minimální výši 15 % z celkových způsobilých výdajů projektu a veškerých nezpůsobilých výdajů projektu z rozpočtu statutárního města Karviná.

Zastupitelstvo města Karviné

**rozhodlo**

schválit předfinancování projektu "Regionální knihovna Karviná - revitalizace a vybavení objektů knihovny" ve výši 85 % z celkových způsobilých výdajů projektu.

Zastupitelstvo města Karviné

**rozhodlo**

schválit zajištění udržitelnosti projektu "Regionální knihovna Karviná - revitalizace a vybavení objektů knihovny" po dobu 5 let o jeho finančního ukončení.

---

**663** **Převod odloučeného pracoviště mateřské školy a školní jídelny mezi příspěvkovými organizacemi ZŠ a MŠ Dělnická a ZŠ a MŠ Družby**

---

Zastupitelstvo města Karviné

**rozhodlo,**

rozdělit příspěvkovou organizaci Základní škola a Mateřská škola Dělnická, Karviná, příspěvková organizace, se sídlem Sokolovská 1758/1, Nové Město, 735 06 Karviná, IČO 62331418 (rozdělovaná organizace) vyčleněním činnosti mateřské školy v místě poskytovaného vzdělávání tř. Družby 1338/42, Nové Město, 735 06 Karviná a činnosti školní jídelny v místě poskytovaných školských služeb tř. Družby 1338/42, Nové Město, 735 06 Karviná (oddělená část), a sloučit oddělenou část s příspěvkovou organizací Základní škola a Mateřská škola Družby, Karviná, příspěvková organizace, se sídlem tř. Družby 1383/1, Nové Město, 735 06 Karviná, IČO 48004472 (přejímající organizace), a to s účinností od 01.01.2023.

Zastupitelstvo města Karviné

**rozhodlo,**

určit, že majetek, práva a závazky rozdělované organizace, které budou specifikované v inventurním soupisu organizační jednotky MŠ Družby (odloučené pracoviště mateřské školy a školní jídelny na adrese tř. Družby 1338/42, Nové Město, 735 06 Karviná) k 31.12.2022, přecházejí s účinností od 01.01.2023 na přejímající organizaci.

Zastupitelstvo města Karviné

**rozhodlo,**

že na přejímající organizaci přechází v souladu s ustanovením § 338 odst. 2 zákona č. 262/2006 Sb., zákoníku práce, ve znění pozdějších předpisů, práva a povinnosti z pracovněprávních vztahů zaměstnanců rozdělované organizace zařazených k výkonu práce do oddělené části rozdělované organizace.

Zastupitelstvo města Karviné

**rozhodlo**

že přejímající organizaci bude s účinností od 01.01.2023 předán majetek svěřený zřizovatelem k vlastnímu hospodářskému využití rozdělované organizaci, specifikovaný v inventurním soupisu organizační jednotky MŠ Družby (odloučené pracoviště mateřské školy a školní jídelny na adrese tř. Družby 1338/42, Nové Město, 735 06 Karviná) k 31.12.2022.

---

**664** **Nové zřizovací listiny příspěvkových organizací - ZL Základní škola a Mateřská škola Družby, Karviná, příspěvková organizace a ZL Základní škola a Mateřská škola Dělnická, Karviná, příspěvková organizace**

---

Zastupitelstvo města Karviné

STATUTÁRNÍ MĚSTO KARVINÁ • Magistrát města Karviné

Adresa sídla: Fryštátská 72/1, 733 24 Karviná-Fryštát | IČO: 00297534 | DIČ: CZ00297534

Telefon: 596 387 111 | Fax: 596 387 264 | E-mail: [epodatelna@karvina.cz](mailto:epodatelna@karvina.cz) | Datová schránka: es5bv8q | Web: [www.karvina.cz](http://www.karvina.cz)

## **schválilo**

zřizovací listinu příspěvkové organizace Základní škola a Mateřská škola Družby, Karviná, příspěvková organizace, se sídlem Družby 1383/1, 735 06 Karviná-Nové Město, IČO 48004472, dle přílohy č. 1 k tomuto usnesení, s účinností od 01.01.2023.

Zastupitelstvo města Karviné

## **schválilo**

zřizovací listinu příspěvkové organizace Základní škola a Mateřská škola Dělnická, Karviná, příspěvková organizace, se sídlem Sokolovská 1758/1, 735 06 Karviná-Nové Město, IČO 62331418, dle přílohy č. 2 k tomuto usnesení, s účinností od 01.01.2023.

---

### **665                    Dodatek č. 4 ke Zřizovací listině příspěvkové organizace RKK**

Zastupitelstvo města Karviné

## **schválilo**

zřizovací listinu příspěvkové organizace Regionální knihovna Karviná, příspěvková organizace, se sídlem Centrum 2299/16, 734 11 Karviná-Mizerov, IČO 00306355, dle přílohy č. 1 k tomuto usnesení, s účinností od 12.09.2022.

---

### **666                    Návrh na uzavření Dodatku č. 1 ke smlouvě o poskytnutí dotace z rozpočtu statutárního města Karviné Městskému fotbalovému klubu Karviná, z.s.**

Zastupitelstvo města Karviné

## **rozhodlo**

uzavřít Dodatek č. 1 ke smlouvě o poskytnutí dotace z rozpočtu statutárního města Karviné Městskému fotbalovému klubu Karviná, z.s., IČO 26618320, se sídlem Sportovní 898/4, Karviná-Nové Město, PSČ 735 06, dle přílohy č. 1 k tomuto usnesení.

---

### **667                    Uzavření darovací smlouvy a vzdání se práva na úhradu nákladů na služby na rok 2022**

Zastupitelstvo města Karviné

## **rozhodlo**

uzavřít darovací smlouvu s kroužkem krojovaných horníků Barbora, z.s. se sídlem č. p. 675, 735 34 Stonava, IČ: 04334817 dle přílohy č. 1 k tomuto usnesení.

Zastupitelstvo města Karviné

## **rozhodlo**

vzdát se práva na úhradu nákladů za služby související s užíváním nebytových prostor v bytovém domě č. p. 1420 a č. p.1421 na ulici nám. Budovatelů v Karviné-Novém Městě za období roku 2022, a to ve prospěch kroužku krojovaných horníků, z.s. se sídlem č. p. 675, 735 34 Stonava, IČ: 04334817.

---

### **668                    Převod pozemku p. č. 3435/241 k.ú. Karviná-město**

Zastupitelstvo města Karviné

## **rozhodlo**

převést z vlastnictví statutárního města Karviné do vlastnictví společnosti Garmax Morava s.r.o., adresa Riegrova 394/17, PSČ 779 00 Olomouc, IČ 14184419, pozemek p. č. 3435/241 v katastrálním území Karviná-město, obec Karviná, za kupní cenu ve výši celkem Kč 10.000,-- (slovy: Desettisíc korun českých) přičemž cena za 1 m<sup>2</sup> činí Kč 500,-- (slovy: Pětset korun českých) a uzavřít za tímto účelem kupní smlouvu, která je přílohou č. 1 k tomuto usnesení.

---

### **669                    Převod části pozemku p. č. 3445/1 k.ú. Karviná-město**

Zastupitelstvo města Karviné

**rozhodlo**

převést z vlastnictví statutárního města Karviné do vlastnictví pana \*\*\*\*\* , bytem \*\*\*\*\* , část pozemku p. č. 3445/1 v katastrálním území Karviná-město, obec Karviná, nově označenou dle geometrického plánu č. 6245-16/2022 jako pozemek p. č. 3445/603, a to za kupní cenu ve výši celkem Kč 1.500,-- (slovy: Jedentiscípětset korun českých) přičemž cena za 1 m2 převáděného pozemku činí Kč 500,-- (slovy: Pětset korun českých) a uzavřít za tímto účelem kupní smlouvu, která je přílohou č. 1 k tomuto usnesení.

---

**670 Směna částí pozemků na ul. Poutní v Karviné-Mizerově**

---

Zastupitelstvo města Karviné

**rozhodlo**

nabýt do vlastnictví statutárního města Karviné od spoluvlastníků pana \*\*\*\*\* , nar. \*\*\*\*\* , bytem \*\*\*\*\* , a pana \*\*\*\*\* , nar. \*\*\*\*\* , bytem \*\*\*\*\* , a to od každého spoluvlastníka podíl o velikosti 1 na pozemku p. č. 2049/42 o výměře 35 m2, který vznikl oddělením z pozemku p. č. 2049/14, na pozemcích p. č. 2049/45 o výměře 1 m2 a p. č. 2049/46 o výměře 6 m2, které vznikly oddělením z pozemku p. č. 2049/31, na pozemku p. č. 2049/47 o výměře 42 m2, který vznikl oddělením z pozemku p. č. 2049/32, na pozemku p. č. 2049/48 o výměře 29 m2, který vznikl oddělením z pozemku p. č. 2049/33, a dále na pozemcích p. č. 2052/9 o výměře 49 m2 a p. č. 2052/10 o výměře 60 m2, které vznikly oddělením z pozemku p. č. 2052/3, vše včetně součástí a příslušenství v katastrálním území Karviná-město, obec Karviná, a převést z vlastnictví statutárního města Karviné do spoluvlastnictví panu \*\*\*\*\* , nar. \*\*\*\*\* , bytem \*\*\*\*\* , a panu \*\*\*\*\* , nar. \*\*\*\*\* , bytem \*\*\*\*\* , a to každému z uvedených spoluvlastníků podíl o velikosti 1 na pozemku p. č. 2049/41 o výměře 222 m2, který vznikl oddělením z pozemku p. č. 2049/4, včetně součástí a příslušenství v katastrálním území Karviná-město, obec Karviná, vše jak je vyznačeno v geometrických plánech č. 6215-169/2021 a č. 6220-182/2021, a to formou směny bez finančního vyrovnání s ohledem na veřejný zájem záměru vybudování komunikace, a rozhodnout uzavřít za tímto účelem Směnnou smlouvu číslo SML/2710/2021, která je přílohou č. 1 k tomuto usnesení a jejíž přílohou č. 1 a nedílnou součástí jsou geometrické plány č. 6215-169/2021 a č. 6220-182/2021.

---

**671 Darování části pozemku p. č. 3258/1 v katastrálním území Karviná-město**

---

Zastupitelstvo města Karviné

**rozhodlo**

převést formou daru z vlastnictví statutárního města Karviné do vlastnictví Moravskoslezského kraje, se sídlem 28. října 2771/117, PSČ 702 18 Ostrava, IČ 70890692, část pozemku p. č. 3258/1 v katastrálním území Karviná-město, obec Karviná, nově označenou dle geometrického plánu č. 6218-30/2021 jako pozemek p. č. 3258/32 o výměře 5 m2 a uzavřít za tímto účelem Darovací smlouvu, která je přílohou č. 1 k tomuto usnesení.

---

**672 Nabídka darování veřejného osvětlení - Areál 24 RD**

---

Zastupitelstvo města Karviné

**si vyhradilo**

rozhodnout ve věci nabytí stavby veřejného osvětlení včetně součástí a příslušenství v „Areálu 24 rodinných domů“ formou daru od vlastníků do vlastnictví statutárního města Karviné.

Zastupitelstvo města Karviné

**rozhodlo**

nabýt do vlastnictví statutárního města Karviné formou daru od vlastníků stavbu veřejného osvětlení včetně součástí a příslušenství v „Areálu 24 rodinných domů“ a uzavřít za tímto účelem darovací smlouvu ve znění přílohy č. 1 k tomuto usnesení s tím, že předmětná darovací smlouva bude uzavřena po zápisu práva odpovídajícího služebnosti inženýrské sítě - stavby veřejného osvětlení ve prospěch oprávněných jako vlastníků nemovitosti nevidované v katastru nemovitostí a po doložení znaleckého posudku, který na své náklady zajistí dárce.

Zastupitelstvo města Karviné

**rozhodlo,**

že je záměrem statutárního města Karviné nabýt z vlastnictví České republiky s právem hospodaření s majetkem státu pro DIAMO, státní podnik (IČ: 00002739, se sídlem Máchova 201, 471 27 Stráž pod Ralskem) do vlastnictví statutárního města Karviné pozemky p. č. 554/1 o výměře 2405 m<sup>2</sup>, p. č. 554/2 o výměře 462 m<sup>2</sup>, p. č. 554/3 o výměře 616 m<sup>2</sup>, p. č. 554/6 o výměře 81 m<sup>2</sup>, p. č. 587/1 o výměře 3220 m<sup>2</sup>, p. č. 588 o výměře 742 m<sup>2</sup>, vše v kat. území Darkov, obec Karviná, včetně všech součástí a příslušenství, a to bezúplatně.

Ing. Jan Wolf, v. r.

.....

**Ing. Jan Wolf**  
**primátor**



# Příloha č. 1. k usnesení ZM Karviné č.648

## Příloha

---

### Příloha č. 1 k usnesení

#### Výbor finanční

Dyszkiewicz Petr, Mgr.	Kč 2.495,--
Sztula Petr, Ing.	Kč 2.495,--
Ludmila Štviertnia Hroníková, Ing.	Kč 2.495,--
Saldáková Anežka	Kč 2.495,--
<b>C e l k e m</b>	<b>Kč 9.980,--</b>

#### Výbor kontrolní

Gallik Tomáš	Kč 2.495,--
Madea Petr	Kč 2.495,--
Oleownik Richard, Dr., Ing.	Kč 2.495,--
<b>C e l k e m</b>	<b>Kč 7.485,--</b>

#### Výbor pro národnostní menšiny

Ferenc Vojtěch	Kč 2.495,--
Krňávková Vilma, Mgr.	Kč 2.495,--
Mesochoridis Takis	Kč 2.495,--
Waloszková Helena, Mgr.	Kč 2.495,--
<b>C e l k e m</b>	<b>Kč 9.980,--</b>

# Příloha č. 1. k usnesení ZM Karviné č.649

## Příloha

---

### Příloha č. 1 k usnesení

#### Komise sociální

Škyvarová Helena	2.495,--
Heczková Jana	2.495,--
Ristovská Andrea, Mgr.	2.495,--
Martinková Anna	2.495,--
Hanusová Eugenie	2.495,--
<b>CELKEM</b>	<b>12.475,-- Kč</b>

#### Komise zdravotní

Buša Robert	2.495,--
Bartas Robert, PharmDr.,Ph.D., MBA	2.495,--
Sušil Radek, MUDr.	2.495,--
Skálová Alena, MUDr.	2.495,--
Hujíková Kateřina, Mgr.	2.495,--
<b>CELKEM</b>	<b>12.475,-- Kč</b>

#### Komise životního prostředí

Bury Petr	2.495,--
Blatoňová Zuzana, Ing.	2.495,--
Hujíková Kateřina, Mgr.	2.495,--
Korzonek Josef	2.495,--
Kaláč Pavel, Ing.	2.495,--
Valim Martin, Ing.	2.495,--
<b>CELKEM</b>	<b>14.970,-- Kč</b>

#### Komise majetková

Kwiczalová Danuta	2.495,--
Galuszka Lucie, Bc.	2.495,--
Pollaková Marie, Mgr.,Bc.	2.495,--
Šimerda Jan, Bc.	2.495,--
<b>CELKEM</b>	<b>9.980,-- Kč</b>

### Komise dopravy

Gallik Tomáš	2.495,--
Skybský Josef	2.495,--
Niemczová Dana	2.495,--
Blatoň Martin, Ing. Ph.D.	2.495,--
Slezák Petr	2.495,--
Dyskiewicz Martin, Mgr.	2.495,--
Polanský Petr	2.495,--
Dostál Emil	2.495,--
Polášek Vladimír, Ing.	2.495,--
<b>CELKEM</b>	<b>22.455,-- Kč</b>

### Komise pro architekturu a územní rozvoj

Matrinek Tomáš, Ing.	2.495,--
Šincl Ladislav, Ing.	2.495,--
Jendryščíková Šárka, Bc.	2.495,--
Brdíčko Ondřej, Ing.	2.495,--
Janík Zbyšek	2.495,--
<b>CELKEM</b>	<b>12.475,-- Kč</b>

### Komise SMART CITY

Javorčík Tomáš, Ph.D., Mgr.	2.495,--
Jendryščík Miloš, Ing., Ph.D.	2.495,--
Němeček Lukáš	2.495,--
Ruman Michal, Ing.	2.495,--
Müllerová Natálie, Mgr.	2.495,--
<b>CELKEM</b>	<b>12.475,-- Kč</b>

### Komise pro výchovu, vzdělání a kulturu

Jedličková Bičejová Barbora, Mgr.	2.495,--
Klos Michael, Mgr.	2.495,--
Orgoníková Martina, DiS.	2.495,--
Oslizlok Tomáš, MgA.	0,--
<b>CELKEM</b>	<b>7.485,-- Kč</b>

### Komise sportovní

Kučera Miloš, Mgr.	2.495,--
Nevrla Roman	2.495,--
Drobny Bronislav	2.495,--
Kempný René	2.495,--
Kotyza Otakar, Ing., Ph.D.	2.495,--
Muryc Eduard	2.495,--
Kytka Martin, Ing.	2.495,--
<b>CELKEM</b>	<b>17.465,-- Kč</b>

## Komise bezpečnostní a prevence

Kantor Břetislav	2.495,--
Klus Michal	2.495,--
Madea Petr	2.495,--
Matykiewicz Eduard	2.495,--
Raszyk Ondřej	2.495,--
Slezák Petr	2.495,--
Stolarzová Wanda, Ing.	2.495,--
Richard Oleownik, Ing., Dr.	2.495,--
<b>CELKEM</b>	<b>19.960,-- Kč</b>

## Příloha č. 1. k usnesení ZM Karviné č.650

### Závěrečný účet Svazku měst a obcí okresu Karviná za rok 2021

Údaje o plnění příjmů a výdajů za rok 2021 (v tis. Kč)

	Schválený rozpočet	Upravený rozpočet	Skutečnost k 31.12.2021
<b>Příjmy celkem</b>	<b>1 162,14</b>	<b>1 928,40</b>	<b>1 751,88</b>
4121 Neinvestiční transfery od obcí	1 110,14	1 110,14	1 110,14
4221 Investiční přijaté transfery od obcí	0,00	510,00	350,00
4222 Investiční přijaté transfery od krajů	0,00	240,00	240,00
2111 Příjmy z poskytování služeb a výr.	50,00	50,00	33,17
2141 Příjmy z úroků	2,00	2,00	2,31
2322 Přijaté pojistné náhrady	0,00	16,26	16,26
<b>Výdaje celkem</b>	<b>1 814,48</b>	<b>2 860,74</b>	<b>1 660,45</b>
§ 2141 Vnitřní obchod pol. 5222 Neinv. Transfery spolkům	577,27	577,27	577,27
§ 2219 Ost. náležitosti poz. kom. Pol.5169- cykl. podél Olše	0,00	280,00	124,85
§ 2219 Ost. náležitosti poz. kom. Pol.6121- investice	700,00	1 450,00	461,01
§ 6409 pol. 5021 Ost. osobní výdaje (odměna účetní, )	28,00	28,00	28,00
§ 6409 pol. 5038 Povinné poj. na úrazové pojištění	0,40	0,40	0,40
§ 6409 pol. 5163 Služby peněžních ústavů, poplatky bankovní, pojistné na cyklotrasu	0,20	0,20	0,12
§ 6409 pol. 5167 Služby školení a vzdělávání	20,00	20,00	0,00
§ 6409 pol. 5168 Zpracování dat (údržba programu UCR)	10,00	10,00	5,20
§ 6409 pol. 5169 Ostatní služby (adm. činnost RIKKA , zpracování mezd, )	421,61	437,87	425,42
§ 6409 pol. 5173 Cestovné	50,00	50,00	33,18
§ 6409 pol. 5194 Věcné dary	2,00	2,00	0,00
§ 6409 pol. 5222 Neinv. dotace obč. sdr. (Sdružení pro rozvoj MSK)	5,00	5,00	5,00
§ 6409 pol. 5366 – Výdaje na finanční vypořádání mezi krajem a obcemi	0,00	0,00	0,00
<b>Financování</b>	<b>652,34</b>	<b>932,34</b>	<b>-91,43</b>
Pol. 8115 Změna stavu krátk. prostř. na bank. Účtech	652,34	382,34	-641,43
Pol. 8117 Aktivní krát. Operace řízení likvidity - příjmy		550,00	550,00

#### Komentář k závěrečnému účtu za rok 2021:

##### Příjmy:

Pol. 4221 – Investiční transfery od obcí - rozpočet byl stanoven na 510000,- Kč - bylo přijato 350000,- Kč, jelikož dosud nebyla uzavřena smlouva o finanční spoluúčasti se statutárním městem Havířov k projektu "Propojení Havířova s  
Ostatní příjmové položky byly plněny na 100%.

## Výdaje:

### Paragraf 2219

pol. 5169 - Cyklotrasa podél řeky Olše - z důvodu opoždění v harmonogramu dodatečného povolení nebyly všechny plánované výdaje vyčerpány

Pol. 6121 - rozpočet na projekt Propojení Havířova s cyklotrasou č. 10 nebyl čerpán v plné výši z důvodu opoždění při zpracování projektové dokumentace a vyjednávání s vlastníky pozemků a správci inženýrských sítí

### Paragraf 6409

pol. 5169 - položka obsahuje náklady na administrativní činnost SMOOK, zpracování mezd,

## Zpráva o výsledku přezkoumání hospodaření SMOOK za rok 2021

Přezkoumání hospodaření SMOOK provedl Odbor kontroly a interního auditu KÚ MSK, oddělení přezkoumání hospodaření územních celků dne 18.5.2022

Závěr přezkoumání – bez výhrad.

Zpráva je přílohou závěrečného účtu.


## **Návrh usnesení**

Členská schůze Svazku měst a obcí okresu Karviná schvaluje celoroční hospodaření svazku a závěrečný účet svazku za rok 2021 včetně zprávy nezávislého auditora o výsledku přezkoumání hospodaření svazku za rok 2019 bez výhrad.

Zpracovala: Malíková Pavlína

  
Ing. Jan Lipner  
předseda představenstva SMOOK

**Svazek měst a obcí okresu Karviná  
ul. Poštovní 615  
733 01 Karviná - Fryštát  
IČ: 75066611**



KRAJSKÝ ÚŘAD

MORAVSKOSLEZSKÝ KRAJ

Odbor podpory korporátního řízení a kontroly

28. října 117, 702 18 Ostrava



Čj.: MSK 62566/2022  
 Sp. zn.: KON/6747/2021/Sam  
 113.1 V5  
 Vyřizuje: Ing. Martin Hajduk  
 Telefon:   
 Fax:   
 E-mail:   
 [Redacted]

## Zpráva o výsledku přezkoumání hospodaření dobrovolného svazku obcí Svazek měst a obcí okresu Karviná, IČ 75066611 za rok 2021

Přezkoumání hospodaření dobrovolného svazku obcí (dále jen svazek obcí) za rok 2021 bylo provedeno v rozsahu stanoveném zákonem č. 420/2004 Sb., o přezkoumávání hospodaření územních samosprávných celků a dobrovolných svazků obcí, ve znění pozdějších předpisů (dále jen zákon č. 420/2004 Sb.) na základě písemné žádosti ze dne 9. 2. 2021.

Kontrolní skupina	Funkce	Pověření č.	Identifikační karta č.
Ing. Martin Hajduk	kontrolor pověřený řízením	530/03/2021	2909

Místem provedení přezkoumání hospodaření byl Krajský úřad Moravskoslezského kraje.

Díličí přezkoumání hospodaření k datu 30. 9. 2021 bylo vykonáno ve dnech 18. 11. 2021 a 19. 11. 2021.

Závěrečné přezkoumání hospodaření k datu 31. 12. 2021 bylo vykonáno dne 18. 5. 2022.

Kontrolní úkon, jímž bylo přezkoumání zahájeno:

- doručení oznámení o zahájení přezkoumání hospodaření za rok 2021 dne 2. 11. 2021.

Poslední kontrolní úkon předcházející vyhotovení zprávy:

- rekapitulace provedeného přezkoumání se zástupcem svazku obcí dne 18. 5. 2022.

Zástupce svazku obcí, který byl součinný při realizaci závěrečného přezkoumání hospodaření:

- Ing. Jan Lipner, předseda



Zavedli jsme systém environmentálního řízení a auditu



**Předmětem přezkoumání hospodaření bylo v souladu s § 2 zákona č. 420/2004 Sb.:**

- plnění příjmů a výdajů rozpočtu včetně peněžních operací, týkajících se rozpočtových prostředků,
- finanční operace, týkající se tvorby a použití peněžních fondů,
- náklady a výnosy podnikatelské činnosti svazku obcí,
- peněžní operace, týkající se sdružených prostředků,
- finanční operace, týkající se cizích zdrojů,
- hospodaření a nakládání s prostředky poskytnutými z Národního fondu a s dalšími prostředky ze zahraničí poskytnutými na základě mezinárodních smluv,
- vyúčtování a vypořádání finančních vztahů ke státnímu rozpočtu, k rozpočtům krajů, k rozpočtům obcí, k jiným rozpočtům, ke státním fondům a k dalším osobám,
- nakládání a hospodaření s majetkem ve vlastnictví svazku obcí,
- nakládání a hospodaření s majetkem státu, s nímž hospodaří svazek obcí,
- zadávání a uskutečňování veřejných zakázek,
- stav pohledávek a závazků a nakládání s nimi,
- ručení za závazky fyzických a právnických osob,
- zastavování movitých a nemovitých věcí ve prospěch třetích osob,
- zřizování věcných břemen k majetku svazku obcí,
- účetnictví vedené svazkem obcí,
- ověřování poměru dluhu svazku obcí k průměru jeho příjmů za poslední 4 rozpočtované roky.

**Předmět přezkoumání hospodaření byl ověřen z hlediska:**

- dodržování povinností stanovených zvláštními právními předpisy, zejména předpisy o finančním hospodaření svazků obcí, o hospodaření s jejich majetkem, o účetnictví a o odměňování,
- souladu hospodaření s finančními prostředky ve srovnání s rozpočtem,
- dodržení účelu poskytnuté dotace nebo návratné finanční výpomoci a podmínek jejich použití,
- věcné a formální správnosti dokladů o přezkoumávaných operacích.

Uvedené předměty přezkoumání byly ověřeny na písemnostech uvedených ve „Vybraném kontrolním vzorku“.

## **A. Závěr přezkoumání hospodaření za rok 2021**

### **A.1 Při přezkoumání hospodaření dle § 2 a § 3 zákona č. 420/2004 Sb.**

- **nebyly dle § 10 odst. 3 písm. a) zjištěny chyby a nedostatky.**

### **A.2 Identifikace rizik vyplývajících ze zjištění uvedených ve zprávě**

- **při přezkoumání hospodaření za rok 2021 nebyla zjištěna rizika, která by mohla mít negativní dopad na hospodaření svazku obcí v budoucnosti.**



### A.3 Podíly pohledávek, závazků a zastaveného majetku

Dle předložených výkazů lze konstatovat, že

- **podíl pohledávek na rozpočtu svazku obcí**  
(celková hodnota dlouhodobých pohledávek činila Kč 0,00) **0,00 %**
- **podíl závazků na rozpočtu svazku obcí**  
(celková hodnota dlouhodobých závazků činila Kč 350.000,00) **6,23 %**
- **podíl zastaveného majetku na celkovém majetku svazku obcí** **0,00 %**

### A.4 Rozpočtová odpovědnost svazku obcí

- **podíl dluhu k průměru příjmů za poslední 4 rozpočtové roky** **0,00 %**

## B. Přijetí a plnění opatření k nápravě chyb a nedostatků zjištěných při přezkoumání hospodaření za rok 2020

Vzhledem k tomu, že při přezkoumání hospodaření nebyly zjištěny chyby a nedostatky, nebyl svazek obcí povinen přijmout opatření k nápravě.

## C. Upozornění

V souvislosti se změnami některých právních předpisů upozorňujeme na:

- novelu zákona č. 250/2000 Sb., a to ustanovení § 10a odst. 3 písm. f), podle kterého má žádost o dotaci nebo návratnou finanční výpomoc obsahovat mimo jiné údaje o skutečném majiteli právnické osoby podle zákona upravujícího evidenci skutečných majitelů ve formě úplného výpisu platných údajů a údajů, které byly vymazány bez náhrady nebo s nahrazením novými údaji, jedná-li se o evidující osobu. V souvislosti s tím doporučujeme prověřit a případně upravit vzory žádostí, které poskytujete žadatelům nebo zveřejňujete na svých webových stránkách,
- novou vyhlášku č. 412/2021 Sb., o rozpočtové skladbě (účinnost od 1. 1. 2022).

V této zprávě jsou zpracovány výsledky uvedené v zápisu o výsledku dílčího přezkoumání hospodaření i výsledky konečného přezkoumání hospodaření svazku obcí.

Zpráva nevyklučuje další kontrolní zjištění jiných kontrolních orgánů.

Všechny zapůjčené dokumenty byly svazku obcí vráceny.

**Tato zpráva o výsledku přezkoumání hospodaření je zároveň návrhem zprávy o výsledku přezkoumání hospodaření a konečným zněním zprávy se stává v případě, že svazek obcí nevyužije možnosti podat písemné stanovisko dle § 6 odst. 1 písm. d) zákona č. 420/2004 Sb. Stanovisko se doručuje kontrolorovi pověřenému řízením přezkoumání.**

Zástupce svazku obcí prohlašuje, že poskytl pravdivé a úplné informace o předmětu přezkoumání a o okolnostech vztahujících se k němu.

Datum vyhotovení: 18. 5. 2022

<b>Zprávu zpracoval:</b>	
Ing. Martin Hajduk, kontrolor pověřený řízením	podepsáno uznávaným elektronickým podpisem

**Vybraný kontrolní vzorek:**

- rozpočet na rok 2021 (zveřejněn na internetových stránkách svazku obcí, návrh zveřejněn na internetových stránkách svazku obcí), usnesení č. 8/2020 členské schůze svazku obcí ze dne 22. 12. 2020 (bod 8.1), písemnosti dokládající zveřejnění návrhu rozpočtu na úředních deskách členských obcí,
- závěrečný účet za rok 2020 (zveřejněn na internetových stránkách svazku obcí, návrh zveřejněn na internetových stránkách svazku obcí), usnesení č. 4/2021 členské schůze svazku obcí ze dne 27. 4. 2021 (bod 4.2), písemnosti dokládající zveřejnění návrhu závěrečného účtu na úředních deskách členských obcí,
- účetní závěrka k 31. 12. 2020, usnesení č. 4/2021 členské schůze svazku obcí ze dne 27. 4. 2021 (bod 4.1),
- zpráva o inventarizaci k 31. 12. 2021 (inventarizace majetku a závazků – nebyly zjištěny žádné inventarizační rozdíly),
- výkaz pro hodnocení plnění rozpočtu FIN2-12M k 30. 9. 2021,
- výkaz zisku a ztráty k 30. 9. 2021,
- rozvaha včetně přílohy k 30. 9. 2021,
- výkaz pro hodnocení plnění rozpočtu FIN2-12M k 31. 12. 2021,
- výkaz zisku a ztráty k 31. 12. 2021,
- rozvaha včetně přílohy k 31. 12. 2021,
- smlouva o dílo „Propojení Havířova s cyklotrasou č. 10“ ze dne 30. 3. 2021 (smlouva zveřejněna v registru smluv od 21. 4. 2021, objednatelem svazek obcí, zhotovitelem Projekt 2010, s.r.o. IČ 48391531, předmětem smlouvy zpracování projektové dokumentace pro územní rozhodnutí a projektové dokumentace pro stavební povolení včetně potřebných průzkumů a zaměření a komplexní inženýrské činnosti k zajištění územního rozhodnutí a stavebního povolení na cyklotrasách Havířov-Chotěbuz přes Horní Suchou a Albrechtice a Chotěbuz-Český Těšín podél řeky Olše, cena díla Kč 1.695.000,- bez DPH), podklady k výběrovému řízení na zhotovitele – výzva ze dne 8. 2. 2021 (odeslána e-mailem 8 příjemcům) a protokol o otevírání obálek a hodnocení nabídek ze dne 2. 3. 2021 (přijata 1 nabídka), usnesení č. 3/2021 členské schůze svazku obcí ze dne 30. 3. 2021 (bod 3.6), účetní doklad č. 94 ze dne 22. 12. 2021 (úhrada faktury došlé Kč 423.500,- včetně DPH),

- smlouva o poskytnutí dotace z rozpočtu Moravskoslezského kraje č. 03406/2021/RRC ze dne 27. 7. 2021 (poskytovatelem Moravskoslezský kraj, příjemcem svazek obcí, předmětem smlouvy poskytnutí investiční dotace v maximální výši 30 % celkových skutečně vynaložených uznatelných nákladů na realizaci projektu „Propojení Havířova s cyklotrasou č. 10 – trasy B a D“, maximálně však ve výši Kč 300.000,-, průběžné vyúčtování do 31. 12. 2021, závěrečné vyúčtování do 30. 11. 2022), usnesení č. 6/2021 členské schůze svazku obcí ze dne 29. 6. 2021 (bod 6.1), rozpočtové opatření č. 2/2021 (zveřejněno na internetových stránkách svazku obcí, úprava rozpočtových příjmů – položky 4222), usnesení č. 7/2021 členské schůze svazku obcí ze dne 24. 8. 2021 (bod 7.1), účetní doklad č. 88 ze dne 5. 11. 2021 (přijetí zálohy na dotaci ve výši Kč 240.000,-), sdělení ve věci odstoupení od smlouvy o dotaci ze dne 29. 3. 2022, účetní doklad č. 27 ze dne 30. 3. 2022 (vratka dotace ve výši Kč 240.000,-),
- smlouva o bezúplatném převodu cyklostezky a cyklotrasy do vlastnictví obce Těrlicko ze dne 31. 3. 2021 (nabyvatelem obec Těrlicko, převodcem svazek obcí, předmětem smlouvy bezúplatný převod vlastnického práva k cyklostezce, cyklotrase a příslušenství na nabyvatele), usnesení č. 3/2021 členské schůze svazku obcí ze dne 30. 3. 2021 (bod 3.5), účetní doklad č. 42 ze dne 19. 4. 2021 (vyřazení z majetku),
- účetní doklady č. 46 ze dne 30. 6. 2021 (předpis faktury došlé na Kč 101.640,- včetně DPH, dodavatel Regionální a inženýrská kancelář Karviná IČ 48010421, fakturace zajištění organizační činnosti svazku obcí za období duben – květen 2021) a č. 55 ze dne 13. 7. 2021 (úhrada faktury došlé),
- účetní doklad č. 41 ze dne 20. 4. 2021 (předpis a úhrada faktury došlé na Kč 22.000,- bez DPH, dodavatel Zbigniew LUKOSZ geodetické práce IČ 48426598, fakturace zaměření stávajícího stavu cyklotrasy kolem řeky Olše – podklady pro projektovou dokumentaci),
- účetní doklad č. 24 ze dne 19. 2. 2021 (předpis a úhrada faktury došlé na Kč 577.270,20, dodavatel Regionální sdružení územní spolupráce Těšínského Slezska IČ 68149468, fakturace členského příspěvku svazku obcí na rok 2021).

**Seznam použitých právních a jiných předpisů:**

1. **zákon č. 128/2000 Sb.**, o obcích (obecní zřízení), ve znění pozdějších předpisů (dále jen zákon č. 128/2000 Sb.),
2. **zákon č. 250/2000 Sb.**, o rozpočtových pravidlech územních rozpočtů, ve znění pozdějších předpisů (dále jen zákon č. 250/2000 Sb.),
3. **zákon č. 218/2000 Sb.**, o rozpočtových pravidlech a o změně některých souvisejících předpisů (rozpočtová pravidla), ve znění pozdějších předpisů (dále jen zákon č. 218/2000 Sb.),
4. **zákon č. 563/1991 Sb.**, o účetnictví, ve znění pozdějších předpisů (dále jen zákon č. 563/1991 Sb.),
5. **vyhláška č. 410/2009 Sb.**, kterou se provádějí některá ustanovení zákona č. 563/1991 Sb., o účetnictví, ve znění pozdějších předpisů, pro některé vybrané účetní jednotky (dále jen vyhláška č. 410/2009 Sb.),
6. **vyhláška č. 5/2014 Sb.**, o způsobu, termínech a rozsahu údajů předkládaných pro hodnocení plnění státního rozpočtu, rozpočtů státních fondů, rozpočtů územních samosprávných celků, rozpočtů dobrovolných svazků obcí a rozpočtů Regionálních rad regionů soudržnosti (dále jen vyhláška č. 5/2014 Sb.),
7. **České účetní standardy** pro některé vybrané účetní jednotky, které vedou účetnictví podle vyhlášky č. 410/2009 Sb., ve znění pozdějších předpisů (dále jen České účetní standardy),
8. **vyhláška č. 323/2002 Sb.**, o rozpočtové skladbě, ve znění pozdějších předpisů (dále jen vyhláška č. 323/2002 Sb.),
9. **zákon č. 23/2017 Sb.**, o pravidlech rozpočtové odpovědnosti (dále jen zákon č. 23/2017 Sb.),
10. **zákon č. 25/2017 Sb.**, o sběru vybraných údajů pro účely monitorování a řízení veřejných financí, ve znění pozdějších předpisů (dále jen zákon č. 25/2017 Sb.),
11. **zákon č. 134/2016 Sb.**, o zadávání veřejných zakázek (dále jen zákon č. 134/2016 Sb.),
12. **zákon č. 262/2006 Sb.**, zákoník práce, ve znění pozdějších předpisů (dále jen zákon č. 262/2006 Sb.),
13. **zákon č. 89/2012 Sb.**, občanský zákoník (dále jen zákon č. 89/2012 Sb.),
14. **zákon č. 90/2012 Sb.**, o obchodních společnostech a družstvech (zákon o obchodních korporacích) (dále jen zákon č. 90/2012 Sb.),
15. **vyhláška č. 270/2010 Sb.**, o inventarizaci majetku a závazků (dále jen vyhláška č. 270/2010 Sb.),
16. **vyhláška č. 220/2013 Sb.**, o požadavcích na schvalování účetních závěrek některých vybraných účetních jednotek (dále jen vyhláška č. 220/2013 Sb.),
17. **zákon č. 340/2015 Sb.**, o zvláštních podmínkách účinnosti některých smluv, uveřejňování těchto smluv a o registru smluv (zákon o registru smluv) (dále jen zákon č. 340/2015 Sb.),
18. **stanovy svazku obcí a další vnitřní předpisy.**

## Zpráva o inventarizaci k 31.12. 2021

Ve smyslu zákona 563/1991 Sb., o účetnictví a prováděcího předpisu č.270/2010 byl sestaven plán inventur k 31.12.2021. Inventura byla provedena fyzická i dokladová k 31.12.2021. Nebyly zjištěny žádné inventarizační rozdíly.

**Účet 018 Drobný dlouhodobý nehmotný majetek** 8397,40 Kč. Jedná se o softwarový program ke zpracování účetnictví.

### Účet 021 – Budovy a stavby

Svazek měst a obcí okresu Karviná je k 31.12. 2021 vlastníkem níže uvedených staveb, které jsou odpisovány v souladu s odpisovým plánem. Stále zůstává v evidenci staveb část Cyklotrasy podél řeky Olše. Stavby projektu Rozvoj a doplnění turistické infrastruktury byly předány jednotlivým obcím.

Cyklotrasa I. etapa	47 267 854,69 Kč
Cyklotrasa II. etapa	4 792 744,68 Kč
Dopravní značení cyklotrasy č. 10	275 051,97 Kč

### Účet 042 – Nedokončené investice

PROPOJENÍ HAVÍŘOVA S CYKLOTRASOU Č. 10	892980,00 Kč
--	--------------

### SÚ 231 Základní běžný účet

Stav podle výpisu z účtu k 31.12.2021

Běžný účet u ČNB 231 0012	126,70 Kč
Běžný účet u FIO banky 231 0001	781 316,28 Kč
Fio konto 231 0002	682 440,44 Kč
<b>Celkem</b>	<b>1 463 883,42 Kč</b>

### SÚ 244 Termínované vklady

244 0003 - byl zrušen a převeden na běžný účet	
244 0004	502 130,11 Kč
<b>Celkem</b>	<b>502 130,11 Kč</b>

<b>SÚ 377 Pohledávky</b>	<b>0,00 Kč</b>
--------------------------	----------------

## **Závazky**

### **SÚ 321 Dodavatelé**

FA. RIKKA – adm. činnost za IV. čtvrtletí 2021	101 640,00 Kč
Fa. Řezníčková za zprac. mezd	400,00 Kč
<b>celkem</b>	<b>102 040,00 Kč</b>

### **SÚ 331 Zaměstnanci**

Odměna účetní (10-12/2020)	<b>5950,00 Kč</b>
----------------------------	-------------------

### **SÚ 342 Daň ze závislé činnosti**

Odvod daně (odměna účetní 10-12/2021)	<b>1050,00 Kč</b>
---------------------------------------	-------------------

<b>SÚ 374 Krátkodobé přijaté zálohy</b>	<b>240 000,00 Kč</b>
---	----------------------

### **SÚ 378 Ostatní krátkodobé závazky**

Zákonné pojištění Kooperativa IV. čtvrt. 2021	<b>100,00 Kč</b>
---	------------------

### **SÚ 388 Dohadné účty aktivní**

Dohad dotace ve výši uskutečněných nákladů	<b>590 000,00 Kč</b>
--	----------------------

### **SÚ 401 Jmění účetní jednotky**

**2 066 053,66 Kč**

### **SÚ 403 Transfery k dlouh. majetku**

Cyklotrasa podél Olše I. Etapa	39 593 350,62 Kč
--------------------------------	------------------

Cyklotrasa podél Olše II. Etapa	4 148 237,92 Kč
---------------------------------	-----------------

Propojení Havířova s cyklotrasou č. 10	826 276,70 Kč
--	---------------

Vyznačení dálkové cyklotrasy Chotěbuz Bohumín	113 400,81 Kč
---	---------------

<b>Celkem</b>	<b>44 681 266,05 Kč</b>
---------------	-------------------------

<b>SÚ 406 Oceňovací rozdíly při prvním použití metody</b>	-8397,40 Kč
- opravy k DDINM	

<b>SÚ 408 Opravy předcházející období</b>	- 3616836,73 Kč
---	-----------------

- chybně zaúčtován závazek RIKKA ve výši 83 300 ,- Kč– dokl.č. 32/4/2010
- oprava zaúčtování dohadné položky u dotace na cyklotrasu ve výši -3836859 Kč dokladem 100039/9/2012 ve výši 144636,12 Kč
- oprava předpisu pohledávky dotace Nadace OKD doklad 182/12/2012 ve výši -7913,- Kč
- zavedení na majetkový účet 042 faktura z roku 2008 doklč. 4/1 –opraveno dokladem 100150/12/2012

### **SÚ 432 Výsledek hospodaření přech. účetních období**

**3 268 748,28 Kč**

### **SÚ 472 Dlouhodobé přijaté transfery -**

**od obcí na financování projektu propojení Havířova s cyklotrasou č. 10**

- Český Těšín	<b>175 000,00 Kč</b>
- Horní Suchá	<b>175 000,00 Kč</b>
<b>Celkem</b>	<b>350 000,00 Kč</b>

### **SÚ 915 Ostatní krátkodobé podmíněné pohledávky k transferům**

Podmíněná pohledávka – dotace MSK Podpora rozvoje cykloturistiky **60 000,00 Kč**

Zpracovala: Pavlína Malíková

## Příloha č. 4. k usnesení ZM Karviné č.650

### Zápis

z jednání kontrolní komise **Svazku měst a obcí okresu Karviná**, které se konalo dne 15. 11. 2021 v sídle Svazku měst a obcí okresu Karviná

#### Přítomni:

Ing. Jindřich Feber, člen komise  
Ing. David Harok, člen komise  
Ing. Ladislav Rosman, člen komise

I. Dnešního dne byla provedena kontrola projednání závěrečného účtu a Zprávy o přezkoumání hospodaření za rok 2020.

Bylo konstatováno:

- členské obce byly řádně seznámeny se zprávou auditora za rok 2020 a závěrečným účtem za rok 2020
- zpráva a závěrečný účet byly v členských obcích zveřejněny na úřední desce v tištěné a elektronické verzi a byly zveřejněny na internetových stránkách SMOOK
- zpráva byla schválena na zasedání SMOOK dne 27.4.2021
- závěrečný účet SMOOK za rok 2020 byl schválen členy SMOOK dne 27.4.2021

II. Dále bylo prověřeno plnění usnesení členské schůze. Bylo konstatováno:

členská schůze SMOOK 19. 1. 2021

- nebylo ukládací usnesení

členská schůze SMOOK 16. 2. 2021

- nebylo ukládací usnesení

členská schůze SMOOK 30. 3. 2021

- nebylo ukládací usnesení

členská schůze SMOOK 27. 4. 2021

- nebylo ukládací usnesení

členská schůze SMOOK 25. 5. 2021

- nebylo ukládací usnesení

členská schůze SMOOK 29. 6. 2021

- nebylo ukládací usnesení

členská schůze SMOOK 24. 8. 2021

- nebylo ukládací usnesení

členská schůze SMOOK 23. 9. 2021

- nebylo ukládací usnesení

členská schůze SMOOK 26. 10. 2021

- nebylo ukládací usnesení

III. Dále byla provedena kontrola výběrového řízení:

- zakázka malého rozsahu na projekční a inženýrskou přípravu pro zajištění územního rozhodnutí a stavebního povolení k projektu „Propojení Havířova s cyklotrasou č. 10: trasa B a D“

V zakázce nebyly zjištěny nedostatky

Ing. Jindřich Feber

Ing. David Harok

Ing. Ladislav Rosman



**Rozvaha**územní samosprávné celky, svazky obcí, regionální rady regionů soudržnosti  
(v Kč, s přesností na dvě desetinná místa)IČO: **00297534**  
Název: **Statutární město Karviná**

Sestavená k rozvahovému dni 30.06.2022

**Sídlo účetní jednotky**ulice, c.p. **Fryštátská 72/1**  
obec **Karviná**  
PSC, pošta **73324****Údaje o organizaci**identifikační číslo **00297534**  
právní forma **Územně samosprávný celek**  
zřizovatel**Místo podnikání**ulice, c.p. **Fryštátská 72/1**  
obec **Karviná**  
PSC, pošta **73324****Kontaktní údaje**telefon [redacted]  
fax [redacted]  
e-mail [redacted]**Předmět podnikání**hlavní činnost **Všeobecné činnosti veřejné správy**  
vedlejší činnost  
CZ-NACE **841100****Statutární zastupce**

Podpisový záznam statutárního orgánu

**Osoba odpovědná za účetnictví**

Podpisový záznam osoby odpovědné za správnost údajů

CP	Název položky	Synt. účet	Běžné období			Minulé
			Brutto	Korekce	Netto	
<b>AKTIVA CELKEM</b>			<b>8 081 214 902,03</b>	<b>1 547 942 964,92</b>	<b>6 533 271 937,11</b>	<b>6 285 177 220,53</b>
<b>A. Stálá aktiva</b>			<b>6 583 346 118,27</b>	<b>1 452 550 294,21</b>	<b>5 130 795 824,06</b>	<b>4 921 521 064,76</b>
<b>I.</b>	<b>Dlouhodobý nehmotný majetek</b>		<b>55 066 488,60</b>	<b>44 604 565,74</b>	<b>10 461 922,86</b>	<b>11 546 152,40</b>
	1. Nehmotné výsledky výzkumu a vývoje	012				
	2. Software	013	37 776 587,66	28 606 938,80	9 169 648,86	10 220 086,40
	3. Ocenitelná práva	014				
	4. Povolenky na emise a preferenční limity	015				
	5. Drobný dlouhodobý nehmotný majetek	018	7 308 431,14	7 308 431,14		
	6. Ostatní dlouhodobý nehmotný majetek	019	9 981 469,80	8 689 195,80	1 292 274,00	1 326 066,00
	7. Nedokončený dlouhodobý nehmotný majetek	041				
	8. Poskytnuté zálohy na dlouhodobý nehmotný majetek	051				
	9. Dlouhodobý nehmotný majetek určený k prodeji	035				
<b>II.</b>	<b>Dlouhodobý hmotný majetek</b>		<b>5 755 377 219,21</b>	<b>1 407 673 630,52</b>	<b>4 347 703 588,69</b>	<b>4 292 326 445,66</b>
	1. Pozemky	031	274 016 807,21		274 016 807,21	292 503 423,61
	2. Kulturní předměty	032	23 721 997,70		23 721 997,70	23 721 996,70
	3. Stavby	021	4 916 004 969,81	1 146 627 215,45	3 769 377 754,36	3 789 775 185,33
	4. Samostatné hmotné movité věci a soubory hmotných	022	161 484 341,36	111 909 386,51	49 574 954,85	58 926 470,55
	5. Pěstítkelské celky trvalých porostů	025				
	6. Drobný dlouhodobý hmotný majetek	028	149 076 343,56	149 076 343,56		
	7. Ostatní dlouhodobý hmotný majetek	029	649 592,50	60 685,00	588 907,50	595 915,50
	8. Nedokončený dlouhodobý hmotný majetek	042	173 064 641,84		173 064 641,84	124 669 056,98
	9. Poskytnuté zálohy na dlouhodobý hmotný majetek	052	87 496,99		87 496,99	95 596,99
	10. Dlouhodobý hmotný majetek určený k prodeji	036	57 271 028,24		57 271 028,24	2 038 800,00

CP	Název položky	Synt. účet	Běžné období			Minulé
			Brutto	Korekce	Netto	
<b>III.</b>	<b>Dlouhodobý finanční majetek</b>		<b>295 196 285,36</b>		<b>295 196 285,36</b>	<b>295 196 285,36</b>
	1. Majetkové účasti v osobách s rozhodujícím vlivem	061	294 049 585,36		294 049 585,36	294 049 585,36
	2. Majetkové účasti v osobách s podstatným vlivem	062				
	3. Dluhové cenné papíry držené do splatnosti	063				
	4. Dlouhodobé půjčky	067				
	5. Termínované vklady dlouhodobé	068				
	6. Ostatní dlouhodobý finanční majetek	069	1 146 700,00		1 146 700,00	1 146 700,00
	7. Pořizovaný dlouhodobý finanční majetek	043				
	8. Poskytnuté zálohy na dlouhodobý finanční majetek	053				
<b>IV.</b>	<b>Dlouhodobé pohledávky</b>		<b>477 706 125,10</b>	<b>272 097,95</b>	<b>477 434 027,15</b>	<b>322 452 181,34</b>
	1. Poskytnuté návratné finanční výpomoci dlouhodobé	462				
	2. Dlouhodobé pohledávky z postoupených úvěrů	464				
	3. Dlouhodobé poskytnuté zálohy	465	3 357 982,38		3 357 982,38	4 550 849,34
	4. Dlouhodobé pohledávky z ručení	466				
	5. Ostatní dlouhodobé pohledávky	469	8 269 812,72	272 097,95	7 997 714,77	8 000 000,00
	6. Dlouhodobé poskytnuté zálohy na transfery	471	466 078 330,00		466 078 330,00	309 901 332,00
<b>B. Oběžná aktiva</b>			<b>1 497 868 783,76</b>	<b>95 392 670,71</b>	<b>1 402 476 113,05</b>	<b>1 363 656 155,77</b>
<b>I.</b>	<b>Zásoby</b>		<b>4 350 352,60</b>		<b>4 350 352,60</b>	<b>4 350 352,60</b>
	1. Pořízení materiálu	111				
	2. Materiál na skladě	112	2 422 868,13		2 422 868,13	2 422 868,13
	3. Materiál na cestě	119				
	4. Nedokončená výroba	121				
	5. Polotovary vlastní výroby	122				
	6. Výrobky	123				
	7. Pořízení zboží	131				
	8. Zboží na skladě	132	1 306 496,20		1 306 496,20	1 306 496,20
	9. Zboží na cestě	138				
	10. Ostatní zásoby	139	620 988,27		620 988,27	620 988,27
<b>II.</b>	<b>Krátkodobé pohledávky</b>		<b>519 536 259,42</b>	<b>95 392 670,71</b>	<b>424 143 588,71</b>	<b>188 832 342,45</b>
	1. Odběratelé	311	18 222 126,19	16 074 027,92	2 148 098,27	3 258 699,47
	2. Směnky k inkasu	312				
	3. Pohledávky za eskontované cenné papíry	313				
	4. Krátkodobé poskytnuté zálohy	314	8 058 823,15		8 058 823,15	7 375 342,17
	5. Jiné pohledávky z hlavní činnosti	315	97 699 444,46	79 203 208,31	18 496 236,15	18 429 105,69
	6. Poskytnuté návratné finanční výpomoci krátkodobé	316				
	7. Krátkodobé pohledávky z postoupených úvěrů	317				
	8. Pohledávky z přerozdělovaných daní	319				
	9. Pohledávky za zaměstnanci	335	24 800,00		24 800,00	
	10. Sociální zabezpečení	336				
	11. Zdravotní pojištění	337				
	12. Důchodové spoření	338				
	13. Daň z příjmů	341				
	14. Ostatní daně, poplatky a jiná obdobná peněžitá plnění	342				
	15. Daň z přidané hodnoty	343				
	16. Pohledávky za osobami mimo vybrané vládní instituce	344	5 836 204,71		5 836 204,71	5 719 000,00
	17. Pohledávky za vybranými ústředními vládními institucemi	346	26 491 748,00		26 491 748,00	
	18. Pohledávky za vybranými místními vládními institucemi	348	1 664 728,00		1 664 728,00	
	23. Krátkodobé pohledávky z ručení	361				
	24. Pevné termínové operace a opce	363				
	25. Pohledávky z neukončených finančních operací	369				
	26. Pohledávky z finančního zajištění	365				
	27. Pohledávky z vydaných dluhopisů	367				
	28. Krátkodobé poskytnuté zálohy na transfery	373	94 604 531,00		94 604 531,00	52 842 031,68
	29. Krátkodobé zprostředkování transferů	375				
	30. Náklady příštích období	381	1 720 358,71		1 720 358,71	3 347 384,58
	31. Příjmy příštích období	385	43 653,49		43 653,49	586 349,68
	32. Dohadné účty aktivní	388	40 810 777,23		40 810 777,23	85 697 078,19
	33. Ostatní krátkodobé pohledávky	377	224 359 064,48	115 434,48	224 243 630,00	11 577 350,99



CP	Název položky	Synt. účet	Běžné období			Minulé
			Brutto	Korekce	Netto	
<b>III.</b>	<b>Krátkodobý finanční majetek</b>		<b>973 982 171,74</b>		<b>973 982 171,74</b>	<b>1 170 473 460,72</b>
	1. Majetkové cenné papíry k obchodování	251				
	2. Dluhové cenné papíry k obchodování	253				
	3. Jiné cenné papíry	256				
	4. Termínované vklady krátkodobé	244	1 000 000,00		1 000 000,00	1 000 000,00
	5. Jiné běžné účty	245	46 902 667,45		46 902 667,45	37 018 463,87
	9. Běžný účet	241				
	11. Základní běžný účet územních samosprávných celků	231	917 295 495,47		917 295 495,47	1 129 733 394,66
	12. Běžné účty fondů územních samosprávných celků	236	8 446 404,47		8 446 404,47	2 520 764,84
	15. Ceniny	263	163 790,00		163 790,00	200 500,00
	16. Peníze na cestě	262	12 290,00		12 290,00	
	17. Pokladna	261	161 524,35		161 524,35	337,35

CP	Název položky	Synt. účet	Běžné období	Minulé
<b>PASIVA CELKEM</b>			<b>6 533 271 937,11</b>	<b>6 285 177 220,53</b>
<b>C. Vlastní kapitál</b>			<b>5 994 023 014,55</b>	<b>5 862 187 195,38</b>
<b>I. Jméni účetní jednotky a upravující položky</b>			<b>4 188 040 338,82</b>	<b>4 157 541 678,71</b>
	1. Jméni účetní jednotky	401	3 932 015 982,90	3 926 115 777,10
	3. Transfery na pořízení dlouhodobého majetku	403	1 007 995 051,48	1 021 926 068,55
	4. Kurzové rozdíly	405		
	5. Oceňovací rozdíly při prvotním použití metody	406	-836 523 535,87	-836 523 535,87
	6. Jiné oceňovací rozdíly	407	80 356 479,00	43 347 007,62
	7. Opravy předcházejících účetních období	408	4 196 361,31	2 676 361,31
<b>II. Fondy účetní jednotky</b>			<b>7 021 379,10</b>	<b>717 285,14</b>
	6. Ostatní fondy	419	7 021 379,10	717 285,14
<b>III. Výsledek hospodaření</b>			<b>1 798 961 296,63</b>	<b>1 703 928 231,53</b>
	1. Výsledek hospodaření běžného účetního období	493	95 033 065,10	-45 308 971,09
	2. Výsledek hospodaření ve schvalovacím řízení	431		
	3. Výsledek hospodaření předcházejících účetních období	432	1 703 928 231,53	1 749 237 202,62
<b>D. Cizí zdroje</b>			<b>539 248 922,56</b>	<b>422 990 025,15</b>
<b>I. Rezervy</b>			<b>27 286 005,65</b>	<b>23 886 260,65</b>
	1. Rezervy	441	27 286 005,65	23 886 260,65
<b>II. Dlouhodobé závazky</b>			<b>59 632 383,65</b>	<b>61 240 919,36</b>
	1. Dlouhodobé úvěry	451		
	2. Přijaté návratné finanční výpomoci dlouhodobé	452		
	3. Dlouhodobé závazky z vydaných dluhopisů	453		
	4. Dlouhodobé přijaté zálohy	455	17 029 699,59	16 657 279,59
	5. Dlouhodobé závazky z ručení	456		
	6. Dlouhodobé směnky k úhradě	457		
	7. Ostatní dlouhodobé závazky	459	73 870,50	94 591,75
	8. Dlouhodobé přijaté zálohy na transfery	472	42 528 813,56	44 489 048,02
<b>III. Krátkodobé závazky</b>			<b>452 330 533,26</b>	<b>337 862 845,14</b>
	1. Krátkodobé úvěry	281		
	2. Eskontované krátkodobé dluhopisy (směnky)	282		
	3. Krátkodobé závazky z vydaných dluhopisů	283		
	4. Jiné krátkodobé půjčky	289		
	5. Dodavatelé	321	40 979 191,48	3 247 139,83
	6. Směnky k úhradě	322		
	7. Krátkodobé přijaté zálohy	324	24 482 541,00	17 814 382,04
	8. Závazky z dělené správy	325	129 800,00	15 000,00
	9. Přijaté návratné finanční výpomoci krátkodobé	326		
	10. Zaměstnanci	331	13 545 091,00	12 087 352,00
	11. Jiné závazky vůči zaměstnancům	333	2 006 825,69	51 622,00
	12. Sociální zabezpečení	336	5 180 807,00	4 439 714,00
	13. Zdravotní pojištění	337	2 257 791,00	1 951 467,00
	14. Důchodové spoření	338		
	15. Daň z příjmů	341		
	16. Ostatní daně, poplatky a jiná obdobná peněžítá plnění	342	1 404 279,00	1 164 614,00
	17. Daň z přidané hodnoty	343	2 547 934,00	9 642 386,00
	18. Závazky k osobám mimo vybrané vládní instituce	345	20 400 000,00	2 850 000,00
	19. Závazky k vybraným ústředním vládním institucím	347		
	20. Závazky k vybraným místním vládním institucím	349	74 446 695,00	377 233,00
	27. Krátkodobé závazky z ručení	362		
	28. Pevné termínové operace a opce	363		
	29. Závazky z neukončených finančních operací	364		
	30. Závazky z finančního zajištění	366		
	31. Závazky z upsaných nesplacených cenných papírů a podílů	368		
	32. Krátkodobé přijaté zálohy na transfery	374	21 495 290,43	6 821 782,96
	33. Krátkodobé zprostředkování transferů	375	463 824,95	
	35. Výdaje příštích období	383		17 292 703,62

CP	Název položky	Synt. účet	Běžné období	Minulé
	36. Výnosy příštích období	384		
	37. Dohadné účty pasivní	389	222 831 379,37	246 634 877,52
	38. Ostatní krátkodobé závazky	378	20 159 083,34	13 472 571,17

**Výkaz zisku a ztráty**územní samosprávné celky, svazky obcí, regionální rady regionů soudržnosti  
(v Kč, s přesností na dvě desetinná místa)IČO: **00297534**  
Název: **Statutární město Karviná**

Sestavený k rozvahovému dni 30.06.2022

**Sídlo účetní jednotky**ulice, c.p. **Fryštátská 72/1**  
obec **Karviná**  
PSC, pošta **73324****Údaje o organizaci**identifikační číslo **00297534**  
právní forma **Územně samosprávný celek**  
zřizovatel**Místo podnikání**ulice, c.p. **Fryštátská 72/1**  
obec **Karviná**  
PSC, pošta **73324****Kontaktní údaje**telefon   
fax   
e-mail **Předmět podnikání**hlavní činnost **Všeobecné činnosti veřejné správy**  
vedlejší činnost  
CZ-NACE **841100****Statutární zástupce**  
Podpisový záznam statutárního  
orgánu **Osoba odpovědná za účetnictví**  
Podpisový záznam osoby odpovědné  
za správnost údajů 

CP	Název položky	Syn. úč.	Běžné období		Minulé období	
			Hlavní činnost	Hosp. činnost	Hlavní činnost	Hosp. činnost
<b>A. NÁKLADY CELKEM</b>			<b>534 107 583,32</b>		<b>1 234 180 570,13</b>	
<b>I.</b>	<b>Náklady z činnosti</b>		<b>351 704 418,77</b>		<b>781 001 235,57</b>	
	1. Spotřeba materiálu	501	3 274 228,89		6 617 074,82	
	2. Spotřeba energie	502	9 970 780,07		27 287 303,96	
	3. Spotřeba jiných neskladovatelných dodávek	503	946 945,16		1 858 084,67	
	4. Prodané zboží	504	44 706,61		151 181,08	
	5. Aktivace dlouhodobého majetku	506				
	6. Aktivace oběžného majetku	507				
	7. Změna stavu zásob vlastní výroby	508				
	8. Opravy a udržování	511	46 026 007,52		113 838 298,46	
	9. Cestovné	512	408 631,92		483 428,61	
	10. Náklady na reprezentaci	513	172 329,00		352 592,00	
	11. Aktivace vnitropodnikových služeb	516				
	12. Ostatní služby	518	82 772 930,84		187 361 349,56	
	13. Mzdové náklady	521	93 392 085,00		194 852 636,81	
	14. Zákonné sociální pojištění	524	30 468 938,00		63 496 103,00	
	15. Jiné sociální pojištění	525	396 001,00		763 096,00	
	16. Zákonné sociální náklady	527	13 931 185,12		15 326 251,26	
	17. Jiné sociální náklady	528	134 385,00		286 815,00	
	18. Daň silniční	531			4 540,00	
	19. Daň z nemovitostí	532	5 978,00		1 057,00	
	20. Jiné daně a poplatky	538	14 500,00		139 976,79	
	22. Smluvní pokuty a úroky z prodlení	541	1 839,64			
	23. Jiné pokuty a penále	542				
	24. Dary a jiné bezúplatné předání	543	399 865,61		1 742 162,32	

CP	Název položky	Syn. úč.	Běžné období		Minulé období	
			Hlavní činnost	Hosp. činnost	Hlavní činnost	Hosp. činnost
	25. Prodaný materiál	544				
	26. Manka a škody	547				
	27. Tvorba fondů	548		2 437,76		3 701,67
	28. Odpisy dlouhodobého majetku	551		52 278 151,24		118 873 143,69
	29. Prodaný dlouhodobý nehmotný majetek	552				
	30. Prodaný dlouhodobý hmotný majetek	553		2 091 206,00		2 545 511,00
	31. Prodané pozemky	554		285 732,62		129 210,52
	32. Tvorba a zúčtování rezerv	555		3 399 745,00		3 569 750,00
	33. Tvorba a zúčtování opravných položek	556				358 586,52
	34. Náklady z vyřazených pohledávek	557		4 734 708,51		17 327 641,31
	35. Náklady z drobného dlouhodobého majetku	558		2 884 587,78		15 604 159,94
	36. Ostatní náklady z činnosti	549		3 666 512,48		8 027 579,58
	<b>II. Finanční náklady</b>			<b>186 013,75</b>		<b>302 107,21</b>
	1. Prodané cenné papíry a podíly	561				
	2. Úroky	562				
	3. Kurzové ztráty	563		3 752,83		302 107,21
	4. Náklady z přecenění reálnou hodnotou	564		182 260,92		
	5. Ostatní finanční náklady	569				
	<b>III. Náklady na transfery</b>			<b>183 613 650,80</b>		<b>438 844 313,35</b>
	2. Náklady vybraných místních vládních	572		183 613 650,80		438 844 313,35
	<b>V. Daň z příjmů</b>			<b>-1 396 500,00</b>		<b>14 032 914,00</b>
	1. Daň z příjmů	591		-1 396 500,00		14 032 914,00
	2. Dodatečné odvody z daně z příjmů	595				
	<b>B. VÝNOSY CELKEM</b>			<b>629 140 648,42</b>		<b>1 188 871 599,04</b>
	<b>I. Výnosy z činnosti</b>			<b>44 692 196,67</b>		<b>128 107 379,34</b>
	1. Výnosy z prodeje vlastních výrobků	601				
	2. Výnosy z prodeje služeb	602		5 335 393,10		12 167 602,74
	3. Výnosy z pronájmu	603		14 742 454,22		28 002 653,48
	4. Výnosy z prodaného zboží	604		55 318,17		189 678,52
	5. Výnosy ze správních poplatků	605		5 086 226,35		7 796 593,41
	6. Výnosy z místních poplatků	606		2 822 969,00		8 308 331,48
	8. Jiné výnosy z vlastních výkonů	609		1 273 155,00		2 511 964,86
	9. Smluvní pokuty a úroky z prodlení	641				
	10. Jiné pokuty a penále	642		5 886 845,18		12 505 190,35
	11. Výnosy z vyřazených pohledávek	643				
	12. Výnosy z prodeje materiálu	644		410,00		67 232,00
	13. Výnosy z prodeje dlouhodobého	645				
	14. Výnosy z prodeje dlouhodobého hmotného	646		3 555 500,00		3 430 745,58
	15. Výnosy z prodeje pozemků	647				153 010,00
	16. Čerpání fondů	648		571,80		1 940,00
	17. Ostatní výnosy z činnosti	649		5 933 353,85		52 972 436,92
	<b>II. Finanční výnosy</b>			<b>21 371 329,06</b>		<b>4 619 905,53</b>
	1. Výnosy z prodeje cenných papírů a podílů	661				
	2. Úroky	662		21 371 328,91		4 300 215,61
	3. Kurzové zisky	663		0,15		140 439,92
	4. Výnosy z přecenění reálnou hodnotou	664				167 350,00
	5. Výnosy z dlouhodobého finančního majetku	665				11 900,00
	6. Ostatní finanční výnosy	669				
	<b>IV. Výnosy z transferů</b>			<b>77 216 923,85</b>		<b>140 316 902,13</b>
	2. Výnosy z vybraných místních vládních	672		77 216 923,85		140 316 902,13
	<b>V. Výnosy ze sdílených daní a poplatků</b>			<b>485 860 198,84</b>		<b>915 827 412,04</b>
	1. Výnosy ze sdílené daně z příjmů fyzických	681		80 371 839,42		171 883 977,72
	2. Výnosy ze sdílené daně z příjmů	682		100 034 740,87		206 107 348,54
	3. Výnosy ze sdílené daně z přidané hodnoty	684		230 981 650,59		428 377 959,87
	4. Výnosy ze sdílených spotřebních daní	685				
	5. Výnosy ze sdílených majetkových daní	686		38 256 095,98		60 031 227,83
	6. Výnosy z ostatních sdílených daní a	688		36 215 871,98		49 426 898,08

CP	Název položky	Syn. úč.	Běžné období		Minulé období	
			Hlavní činnost	Hosp. činnost	Hlavní činnost	Hosp. činnost

#### C. VÝSLEDEK HOSPODAŘENÍ

1. Výsledek hospodaření před zdaněním	93 636 565,10	-31 276 057,09
2. Výsledek hospodaření běžného účetního	95 033 065,10	-45 308 971,09



**PŘÍLOHA**územní samosprávné celky, svazky obcí, regionální rady regionů soudržnosti  
(v Kč, s přesností na dvě desetinná místa)IČO: **00297534**  
Název: **Statutární město Karviná**

Sestavený k rozvahovému dni 30.06.2022

**Sídlo účetní jednotky**ulice, c.p. **Fryštátská 72/1**  
obec **Karviná**  
PSC, pošta **73324****Údaje o organizaci**identifikační číslo **00297534**  
právní forma **Územně samosprávný celek**  
zřizovatel**Místo podnikání**ulice, c.p. **Fryštátská 72/1**  
obec **Karviná**  
PSC, pošta **73324****Kontaktní údaje**telefon [redacted]  
fax [redacted]  
e-mail [redacted]**Předmět podnikání**hlavní činnost **Všeobecné činnosti veřejné správy**  
vedlejší činnost  
CZ-NACE **841100****Statutární zástupce**[redacted]  
Podpisový záznam statutárního  
orgánu**Osoba odpovědná za účetnictví**[redacted]  
Podpisový záznam osoby odpovědné  
za správnost údajů**A.1. Informace podle § 7 odst. 3 zákona (TEXT)**

Účetní jednotka pokračuje v následujícím účetním období ve své činnosti, nedošlo ke změnám metody z důvodu ukončení činnosti.

**A.2. Informace podle § 7 odst. 4 zákona (TEXT)**

Bezúplatná zřízení věcných břemen ve prospěch města jsou vykazována na syntetickém účtu 401 tak, jako všechen bezúplatně převzaty, přešlý nebo předaný dlouhodobý majetek.

V rámci přechodu na nový EIS byly došlé faktury vztahující se nákladově k roku 2021 účtovány interními doklady přes časové rozlišení 383 do roku 2021.

**A.3. Informace podle § 7 odst. 5 zákona (TEXT)**

Hlavní činnost - v členění podle vyhlášky č. 323/2002 Sb.

Hospodářská činnost - není vymezena.

Ostatní činnost - správa depozit občanů zbavených způsobilosti k právním úkonům

Odpisování dlouhodobého hmotného a nehmotného majetku - prováděno v souladu s ČÚS 708, způsob rovnoměrný.

Zůstatková cena je u odpisovaného majetku stanovena 0,- Kč, u dlouhodobého majetku SÚ 022 AÚ 0060

(dopravní prostředky) je stanovena zůstatková cena 5 % ocenění.

Zároveň s odpisováním dlouhodobého hmotného a nehmotného majetku jsou poměrně rozpouštěny do výnosů investiční transfery na účet 672 (v souladu s ČÚS 708).

Kurzové rozdíly a přepočty cizích měn - účtováno o kurzových rozdílech, pro rok 2022 je stanoven pevný roční kurz k přepočtu cizí měny na českou měnu

Opravné položky - tvořeny k pohledávkám za každých 90 dnů po splatnosti

Oceňování drobného dlouhodobého nehmotného majetku - na účtu 018 je účtováno o pořízení od hodnoty 300,- Kč. Drobný nehm. majetek do 300,- Kč se neeviduje a je účtován do nákladů.

Oceňování drobného dlouhodobého hmotného majetku - na účtu 028 je účtováno o pořízení od hodnoty 300,- Kč.

Drobný hmotný majetek do 300,- Kč se neeviduje a je účtován přímo do nákladů. V odůvodněných případech bude do evidence zařazen i majetek nižší hodnoty (např. mobilní telefon za zvýhodněnou cenu, elektrospotřebiče, které podléhají pravidelným elektrorevizím, apod.).

Drobný dlouhod. hmotný majetek od 300,- do 3 000,- Kč a drobný dlouhod. nehmot. majetek od 300,- Kč do 5 000,- Kč pořízený do 31.12.2012 je v účetnictví sledován na podrozvahových účtech 901,902 do doby jeho vyřazení.

Majetek určený k prodeji je oceňován reálnou hodnotou v případě dosažení hranice významnosti.

Zásoby - účtováno způsobem "B" v průběhu účetního období do nákladů

Cenné papíry a majetkové účasti v obchodních společnostech - rozhodující vliv - ocenění reálnou hodnotou, metoda ekvivalence - kromě

Bytového družstva Karviná - zde se majetkový podíl nepřeceňuje. Oceňovací rozdíl je na účtu 407.

Účty časového rozlišení - na účty časového rozlišení je účtováno o nákladech a výnosech vztahujících se k jinému účetnímu období. Z důvodu malého informačního přínosu a velké pracnosti nejsou časově rozlišovány - výnosy za nájmy hrobových míst, náklady, které se každoročně opakují (pojištění, předplatné periodik, apod.), náklady na pořízení drobného dlouhodobého hmotného a nehmotného majetku. U časového rozlišení je stanovena hranice významnosti 5 000,- Kč pro jednotlivý titul.

Účty dohadné - na dohadné účty je účtováno o odhadech nákladů a výnosů aktuálního účetního období, ale vyúčtovány budou až v období následujícím, zároveň v průběhu roku docházelo k postupnému rozpouštění těchto účtů.

V souvislosti s novelou vyhlášky 410/2009 Sb. je na SÚ 139 účtováno o majetku pořízeném za účelem bezúplatného předání jiné než vybrané účetní jednotce (např. stavby na cizím pozemku, kdy dle smluv se vlastníkem stává vlastník pozemku).

SMK účtuje o veškerých pohledávkách a závazcích týkajících se správy bytového fondu. Byly navedeny zůstatky účtů záloh, pohledávek a závazku, došlo k převzetí bankovního účtu, na který nájemci platí nájem a zálohy na služby a další obraty týkající se bytového fondu. Na SÚ 324 je účtováno o uhrazených zálohách na služby, které jsou v následujícím období nájemcům vyúčtovány. Náklady služeb, které budou při vyúčtování rozúčtovány jednotlivým nájemcům, jsou účtovány na SÚ 377 v analytickém členění dle služby a dle daného účetního období.

SMK zajišťuje veškeré činnosti v oblasti IT i pro zřízené PO, nově pořízený majetek, který je umístěn na PO, je v evidenci SMK - rozlišen dle jednotlivých středisek. Dané PO majetek mají ve výpůjčce.

#### A.4. Informace podle § 7 odst. 5 zákona o stavu účtů v knize podrozvahových účtů

Číslo položky	Název položky	Podrozvahový účet	ÚČETNÍ OBDOBÍ	
			BĚŽNÉ	MINULÉ
<b>P.I.</b>	<b>Majetek a závazky účetní jednotky</b>		<b>1 684 073 537,61</b>	<b>1 684 116 286,90</b>
1.	Jiný drobný dlouhodobý nehmotný majetek	901	38 734,00	41 590,00
2.	Jiný drobný dlouhodobý hmotný majetek	902	4 623 359,81	4 663 253,10
3.	Vyřazené pohledávky	905		
4.	Vyřazené závazky	906		
5.	Ostatní majetek	909	1 679 411 443,80	1 679 411 443,80
<b>P.II.</b>	<b>Krátkodobé podmíněné pohledávky z transferů a krátkodobé</b>		<b>57 767 050,52</b>	<b>428 134 315,00</b>
1.	Krátkodobé podmíněné pohledávky z předfinancování transferů	911		
2.	Krátkodobé podmíněné závazky z předfinancování transferů	912		
3.	Krátkodobé podmíněné pohledávky ze zahraničních transferů	913		
4.	Krátkodobé podmíněné závazky ze zahraničních transferů	914		
5.	Ostatní krátkodobé podmíněné pohledávky z transferů	915	246 268,02	929 400,00
6.	Ostatní krátkodobé podmíněné závazky z transferů	916	57 520 782,50	427 204 915,00
<b>P.III.</b>	<b>Podmíněné pohledávky z důvodu užívání majetku jinou osobou</b>			
1.	Krátkodobé podmíněné pohledávky z důvodu úplatného užívání majetku	921		
2.	Dlouhodobé podmíněné pohledávky z důvodu úplatného užívání	922		
3.	Krátkodobé podmíněné pohledávky z důvodu užívání majetku jinou	923		
4.	Dlouhodobé podmíněné pohledávky z důvodu užívání majetku jinou	924		
5.	Krátkodobé podmíněné pohledávky z důvodu užívání majetku jinou	925		
6.	Dlouhodobé podmíněné pohledávky z důvodu užívání majetku jinou	926		
<b>P.IV.</b>	<b>Další podmíněné pohledávky</b>		<b>16 926 558,87</b>	<b>16 074 558,87</b>
1.	Krátkodobé podmíněné pohledávky ze smluv o prodeji dlouhodobého	931		
2.	Dlouhodobé podmíněné pohledávky ze smluv o prodeji dlouhodobého	932		
3.	Krátkodobé podmíněné pohledávky z jiných smluv	933	852 000,00	
4.	Dlouhodobé podmíněné pohledávky z jiných smluv	934	14 521 812,87	14 521 812,87

5.	Krátkodobé podmíněné pohledávky ze sdílených daní	939		
6.	Dlouhodobé podmíněné pohledávky ze sdílených daní	941		
7.	Krátkodobé podmíněné pohledávky ze vztahu k jiným zdrojům	942		
8.	Dlouhodobé podmíněné pohledávky ze vztahu k jiným zdrojům	943		
9.	Krátkodobé podmíněné úhrady pohledávek z přijatých zajištění	944		
10.	Dlouhodobé podmíněné úhrady pohledávek z přijatých zajištění	945		
11.	Krátkodobé podmíněné pohledávky ze soudních sporů, správních řízení	947	587 335,00	587 335,00
12.	Dlouhodobé podmíněné pohledávky ze soudních sporů, správních	948	965 411,00	965 411,00
<b>P.V.</b>	<b>Dlouhodobé podmíněné pohledávky z transferů a dlouhodobé</b>		<b>60 935 111,89</b>	<b>44 818 903,39</b>
1.	Dlouhodobé podmíněné pohledávky z předfinancování transferů	951		
2.	Dlouhodobé podmíněné závazky z předfinancování transferů	952		
3.	Dlouhodobé podmíněné pohledávky ze zahraničních transferů	953	4 633 614,14	4 396 582,74
4.	Dlouhodobé podmíněné závazky ze zahraničních transferů	954		
5.	Ostatní dlouhodobé podmíněné pohledávky z transferů	955	56 301 497,75	40 422 320,65
6.	Ostatní dlouhodobé podmíněné závazky z transferů	956		
<b>P.VI.</b>	<b>Podmíněné závazky z důvodu užívání cizího majetku</b>		<b>118 407 640,92</b>	<b>118 613 098,92</b>
1.	Krátkodobé podmíněné závazky z operativního leasingu	961	33 779,52	239 237,52
2.	Dlouhodobé podmíněné závazky z operativního leasingu	962		
3.	Krátkodobé podmíněné závazky z finančního leasingu	963		
4.	Dlouhodobé podmíněné závazky z finančního leasingu	964		
5.	Krátkodobé podmíněné závazky z důvodu užívání cizího majetku na	965		
6.	Dlouhodobé podmíněné závazky z důvodu užívání cizího majetku na	966	118 373 861,40	118 373 861,40
7.	Krátkodobé podmíněné závazky z důvodu užívání cizího majetku nebo	967		
8.	Dlouhodobé podmíněné závazky z důvodu užívání cizího majetku nebo	968		
<b>P.VII.</b>	<b>Další podmíněné závazky</b>			
1.	Krátkodobé podmíněné závazky ze smluv o pořízení dlouhodobého	971		
2.	Dlouhodobé podmíněné závazky ze smluv o pořízení dlouhodobého	972		
3.	Krátkodobé podmíněné závazky z jiných smluv	973		
4.	Dlouhodobé podmíněné závazky z jiných smluv	974		
5.	Krátkodobé podmíněné závazky z přijatého kolaterálu	975		
6.	Dlouhodobé podmíněné závazky z přijatého kolaterálu	976		
7.	Krátkodobé podmíněné závazky vyplývající z právních předpisů a další	978		
8.	Dlouhodobé podmíněné závazky vyplývající z právních předpisů a další	979		
9.	Krátkodobé podmíněné závazky z poskytnutých garancí jednorázových	981		
10.	Dlouhodobé podmíněné závazky z poskytnutých garancí jednorázových	982		
11.	Krátkodobé podmíněné závazky z poskytnutých garancí ostatních	983		
12.	Dlouhodobé podmíněné závazky z poskytnutých garancí ostatních	984		
13.	Krátkodobé podmíněné závazky ze soudních sporů, správních řízení a	985		
14.	Dlouhodobé podmíněné závazky ze soudních sporů, správních řízení a	986		
<b>P.VIII.</b>	<b>Ostatní podmíněná aktiva a ostatní podmíněná pasiva a</b>		<b>203 298,28</b>	<b>203 298,28</b>
1.	Ostatní krátkodobá podmíněná aktiva	991		
2.	Ostatní dlouhodobá podmíněná aktiva	992	203 298,28	203 298,28
3.	Ostatní krátkodobá podmíněná pasiva	993		
4.	Ostatní dlouhodobá podmíněná pasiva	994		
5.	Vyrovňovací účet k podrozvahovým účtům	999	1 586 456 351,25	1 200 324 433,52

<b>A.5</b>	<b>Informace podle § 18 odst. 3 písm. b) zákona (TEXT)</b>
------------	--

**A.6. Informace podle § 19 odst. 6 zákona (TEXT)**

Nejsou známy žádné skutečnosti, které by nebyly zachyceny v závěrečné a přitom mají vliv na finanční situaci účetní jednotky.

**B.1. Informace podle § 66 odst. 6 zákona (TEXT)****B.2. Informace podle § 66 odst. 8 zákona (TEXT)****B.3. Informace podle § 68 odst. 3 (ČÍSLO A TEXT)**

TEXT	CÍSLO
------	-------

**C. Doplnující informace k položkám rozvahy C.I.1.Jmění úč.jednotky a C.I.3.Transfery na pořízení dlouhodob. majetku**

Číslo položky	Název položky	ÚČETNÍ OBDOBÍ	
		BĚŽNÉ	MINULÉ
C.1.	Zvýšení stavu transferů na pořízení DM za běžné účetní období	828 625,00	44 790 582,83
C.2.	Snížení stavu transferů na pořízení DM ve věčné a časové souvislosti	14 754 253,62	28 052 342,47

**D.1. Počet jednotlivých věcí a souborů majetku nebo seznam tohoto majetku (ČÍSLO A TEXT)**

TEXT	CÍSLO
------	-------

875 ks

875,00

**D.2. Celková výměra lesních pozemků s lesním porostem (ČÍSLO)**

TEXT	CÍSLO
------	-------

<b>D.3.</b>	<b>Výše ocenění celkové výměry lesních pozemků s lesním porostem ve výši 57 Kč/m2 (ČÍSLO)</b>
	TEXT
	CISLO

<b>D.4.</b>	<b>Výměra lesních pozemků s lesním porostem oceněným jiným způsobem (ČÍSLO)</b>
	TEXT
	CISLO

<b>D.5.</b>	<b>Výše ocenění lesních pozemků s lesním porostem oceněným jiným způsobem (ČÍSLO)</b>
	TEXT
	CISLO

<b>D.6.</b>	<b>Průměrná výše ocenění výměry les. pozemků s les. porostem oceněných jiným způsobem (ČÍSLO)</b>
	TEXT
	CISLO

<b>D.7.</b>	<b>Komentář k ocenění lesních pozemků jiným způsobem (ČÍSLO A TEXT)</b>
	TEXT
	CISLO

<b>E.1.</b>	<b>Doplňující informace k položkám rozvahy</b>	
<b>K položce</b>	<b>Doplňující informace</b>	<b>Částka</b>
A.II.1.	snížení hodnoty - přecenění na RH - bývalý areál OSP 19 989 tis. Kč	
A.II.10.	Zvýšení hodnoty - Přecenění reálnou hodnotou bývalý areál OSP 47 446 tis. Kč	
A.II.8.	Zvýšení hodnoty - realizace Rekonstrukce domů čp. 33-35 v Karviné 28 277 tis. Kč	
	Zvýšení hodnoty - akce parkovací plocha ul. Divišova 4 406 tis. Kč	
	Zvýšení hodnoty - akce prostranství u OD Prior 8 001 tis. Kč	
A.IV.6.	Dlouhodobé poskytnuté zálohy na transfery zejména: dotace STaRS na realizaci projektu Rekonstrukce krytého bazénu 118 000 tis. Kč MFK, a.s - činnost klubu 12 000 tis. Kč ČSAD - zajištění dopravní obslužnosti 10 427 tis. Kč	
B.II.17.	Zejména předpis příspěvku na výkon státní správy z MF ČR ve výši 52 984 tis. Kč a jeho měsíční úhrady 26 492 tis. Kč	
B.II.28.	dopravní obslužnost 12 864 tis. Kč vlastní PO 13 809 tis. Kč	
B.II.32.	Odúčtování dohadného účtu u investičních dotací ve výši 20 165 tis. Kč Odúčtování dohadného účtu u neinvestičních dotací ve výši 21 959 tis. Kč	
B.II.33.	Uzavírání termínových vkladů - dealingů u peněžních ústavů např.	

- ČSOB 202 000 tis. Kč  
 ČS 700 000 tis. Kč
- C.I.1. Bezúplatné nabytí majetku ve výši 5 653 tis. Kč  
 C.I.3. Zejména odpisy majetku 14 463 tis. Kč  
 C.I.6. Zvýšení hodnoty - přecenění na reálnou hodnotu:  
 bývalý areál OSP 27 456 tis. Kč  
 pozemky - Podolupark LandCo 8 390 tis. Kč  
 C.I.7. zaúčtování vratky za nevyčerpaný příkon elektřiny 1 520 tis. Kč  
 D.III.20. Předpis transferů ve výši 151 226 tis. Kč - zejména PO 144 498 tis. Kč  
 jednotlivé úhrady daných transferů 77 157 tis. Kč - zejména PO 73 322 tis. Kč  
 D.III.32. Příjem zálohy dotace z MPSV na financování SPOD 12 460 tis. Kč. Příjem zálohy dotace na výkon  
 sociální práce 7 009 tis  
 D.III.37. Odúčtování dohadů u poskytnutých dotací při vyúčtování 6 787 tis. Kč. odúčtování dohadu daně z  
 příjmu 15 981 tis. Kč

E.2. Doplnující informace k položkám výkazu zisku a ztráty		
K položce	Doplnující informace	Částka
A.I.12.	školení, konference zaměstnanců 587 tis. Kč náklady na majetek ve výpůjčce 2 211 tis. Kč ostatní služby 70 670 tis. Kč	
A.I.30.	Prodej nebytového prostoru ul. Zahradnická přeceněného RH 2 039 tis. Kč	
A.I.32.	tvorba rezervy na obnovu vodovodů a kanalizací ve výši 3 600 tis. Kč	
A.I.36.	zejména pojištění 2 607 tis. Kč	
A.III.2.	Transfery zejména: vlastní PO 142 352 tis. Kč Ostatní subjekty 34 668 tis. Kč - zejména STaRS 29 000 tis. Kč PO jiného zřizovatele 5 928 tis. Kč	
B.I.14.	Prodej nebytové jednotky 520 tis. Kč aukce nemovitosti na ul. Zahradnická 3 000 tis. Kč	
B.I.17.	Zejména výnos za užívání pozemků 1 865 tis. Kč Recyklace odpadu EKO-KOM 1 848 tis. Kč	
B.II.2.	úroky z termínovaných vkladů a dealingů 13 808 tis. Kč úroky ze spořicíh účtů 7 533 tis. Kč	
B.IV.2.	Zejména: rozpuštění transferů na investiční majetek ve věcné a časové souvislosti 14 763 tis. Kč předpis transferů zejména: Předpis příspěvku na výkon státní správy z MF ČR 52 984 tis. Kč	
B.V.6.	Zejména daň z hazardních her 25 739 tis. Kč úhrady z dob. prostor 10 039 tis. Kč	

E.3. Doplnující informace k položkám přehledu o peněžních tocích		
K položce	Doplnující informace	Částka

E.4. Doplnující informace k položkám přehledu o změnách vlastního kapitálu		
K položce	Doplnující informace	Částka

F.g. Ostatní fondy

Položka		BĚŽNÉ ÚČETNÍ OBDOBÍ
Číslo	Název	
<b>G.I.</b>	<b>Počáteční stav fondu k 1. 1.</b>	<b>717 285,14</b>
<b>G.II.</b>	<b>Tvorba fondu</b>	<b>13 396 437,76</b>
1.	Přebytky hospodaření z minulých let	
2.	Příjmy běžného roku, které nejsou určeny k využití v běžném roce	
3.	Převody prostředků z rozpočtu během roku do účelových peněžních fondů	13 394 000,00
4.	Ostatní tvorba fondu	2 437,76
<b>G.III.</b>	<b>Čerpání fondu</b>	<b>7 092 343,80</b>
<b>G.IV.</b>	<b>Konečný stav fondu</b>	<b>7 021 379,10</b>

G. Doplnující informace k položce "A.II.3. Stavby" výkazu rozvahy

Číslo položky	Název položky	ÚČETNÍ OBDOBÍ			MINULÉ
		BĚŽNÉ			
		BRUTTO	KOREKCE	NETTO	
<b>G.</b>	<b>Stavby</b>	<b>4 916 004 969,81</b>	<b>1 146 627 215,45</b>	<b>3 769 377 754,36</b>	<b>3 789 775 185,33</b>
G.1.	Bytové domy a bytové jednotky	326 614 949,06	99 362 184,00	227 252 765,06	225 489 756,90
G.2.	Budovy pro služby obyvatelstvu	982 125 122,65	243 135 327,80	738 989 794,85	738 878 396,53
G.3.	Jiné nebytové domy a nebytové jednotky	60 294 349,25	25 096 973,00	35 197 376,25	35 606 320,25
G.4.	Komunikace a veřejné osvětlení	1 298 450 121,03	290 211 687,80	1 008 238 433,23	1 013 643 190,37
G.5.	Jiné inženýrské sítě	1 488 639 965,30	212 890 946,20	1 275 749 019,10	1 283 302 408,57
G.6.	Ostatní stavby	759 880 462,52	275 930 096,65	483 950 365,87	492 855 112,71

H. Doplnující informace k položce "A.II.1. Pozemky" výkazu rozvahy

Číslo položky	Název položky	ÚČETNÍ OBDOBÍ			MINULÉ
		BĚŽNÉ			
		BRUTTO	KOREKCE	NETTO	
<b>H.</b>	<b>Pozemky</b>	<b>274 016 807,21</b>		<b>274 016 807,21</b>	<b>292 503 423,61</b>
H.1.	Stavební pozemky				
H.2.	Lesní pozemky	1 535 018,83		1 535 018,83	1 535 018,83
H.3.	Zahrady, pastviny, louky, rybníky	99 646 984,09		99 646 984,09	98 521 984,09
H.4.	Zastavěná plocha	58 058 994,79		58 058 994,79	57 733 373,14
H.5.	Ostatní pozemky	114 775 809,50		114 775 809,50	134 713 047,55

I. Doplnující informace k položce A.II.4. Náklady z přecenění reálnou hodnotou výkazu zisku a ztráty

Číslo položky	Název položky	ÚČETNÍ OBDOBÍ	
		BĚŽNÉ	MINULÉ
I.	Náklady z přecenění reálnou hodnotou	182 260,92	
I.1.	Náklady z přecenění reálnou hodnotou majetku určeného k prodeji podle § 64	182 260,92	
I.2.	Ostatní náklady z přecenění reálnou hodnotou		

**J. Doplnující informace k položce B.II.4. Výnosy z přecenění reálnou hodnotou výkazu zisku a ztráty**

Číslo položky	Název položky	ÚČETNÍ OBDOBÍ	
		BĚŽNÉ	MINULÉ
J.	Výnosy z přecenění reálnou hodnotou		167 350,00
J.1.	Výnosy z přecenění reálnou hodnotou majetku určeného k prodeji podle § 64		167 350,00
J.2.	Ostatní výnosy z přecenění reálnou hodnotou		



# Příloha č. 4. k usnesení ZM Karviné č.651

## Příloha

### Příloha č. 4 k usnesení

#### **Informativní zpráva interního auditora, resp. oddělení interního auditu a kontroly /dále jen OIAK/ o provedených kontrolních zjištěních z provedených auditů a kontrol za leden – červen 2022**

V souladu s § 5 a § 14 vyhlášky č. 220/2013 Sb., o požadavcích na schvalování účetních závěrek některých vybraných účetních jednotek a v souladu s článkem 3, bodem 3.1.2 Směrnice k aplikaci vyhlášky Ministerstva financí ČR č. 220/2013 Sb., o požadavcích na schvalování účetních závěrek některých vybraných účetních jednotek účinné od 01.02.2022, je předkládána následující Informativní zpráva OIAK.

Ve sledovaném 1. pololetí roku 2022 byl ukončen systémový audit /zahájený v loňském roce/ na Odboru stavebním a životního prostředí, jehož cílem bylo prověřit a zkontrolovat splnění doporučení, která byla identifikována ve Zprávě o zjištěních z vykonaného auditu č. 1/2020; prověřit současný stav specifikovaných auditovaných oblastí a zjistit celkový stav „stability“ odboru, včetně zhodnocení účinnosti vnitřního kontrolního systému. Audit byl dokončen v 04/2022. Zjištěné nedostatky se týkaly především oblasti interních předpisů. Nestabilita odboru nebyla potvrzena.

V 01/2022 bylo vydáno pověření v souladu s plánem kontrol na rok 2022 k prověření systému vydávání, evidence a využívání kontrolních průkazů. Audit prověřil aktuální stav kontrolních průkazů, resp. dodržování podoby a obsahu dle zákonů a jejich prováděcích právních předpisů, na základě kterých jsou vydána pověření zaměstnancům vybraných odborů ve formě průkazů. Výsledkem je vydání nově platných průkazů s účinností od 01.09.2022, které odpovídají právním předpisům a jejich centrální evidence.

V 04/2022 byl zahájen systémový audit na Odboru komunálních služeb zaměřený na prověření fungování nastavení vnitřních procesů a dodržování vnitřních pravidel. Tento audit stále probíhá.

Působnost statutárního města Karviná podléhá kontrolám, které provádějí jiné instituce, např. Krajský úřad Moravskoslezského kraje v Ostravě (přenesená působnost), externí auditorská společnost, finanční ředitelství, finanční úřad – územní pracoviště, úřad práce, OSSZ, zdravotní pojišťovny, poskytovatelé dotací, NKÚ, MF ČR apod. Předvídatelným rizikem a případnou finanční ztrátou mohou být výsledky těchto kontrol nesrovnalostmi, což by mohlo mít dopad především na finanční hospodaření SMK.

Informativní přehled za jednotlivé odbory/oddělení SMK:

#### **Odbor sociální, Odbor ekonomický, Odbor správní, Odbor komunálních služeb, Odbor stavební a životního prostředí a oddělení Kanceláře primátora**

- Ve sledovaném období nebyly provedeny externími subjekty žádné kontroly.

#### **Oddělení lidských zdrojů**

<b>Kontrolní orgán</b>	<b>Předmět kontroly</b>	<b>Výsledek kontrolního zjištění</b>
VZP ČR, Regionální pobočka Ostrava, pobočka pro MSK, Olomoucký a Zlínský kraj	Dodržování oznamovací povinnosti, stanovení vyměřovacích základů a výše pojistného, dodržování termínů splatnosti pojistného, dodržování podávání přehledů o platbách pojistného.	Ke dni kontroly, tj. 19.5.2022 nebyly zjištěny splatné závazky vůči VZP ČR ani jiné evidenční nedostatky.

**Odbor organizační a Městská policie Karviná**

<b>Kontrolní orgán</b>	<b>Předmět kontroly</b>	<b>Výsledek kontrolního zjištění</b>
Úřad pro ochranu osobních údajů, Praha	Dodržování povinností při zpracování osobních údajů stanovených nařízením Evropského parlamentu a Rady (EU) 2016/679 ze dne 27. dubna 2016 o ochraně fyzických osob v souvislosti se zpracováním osobních údajů a o volném pohybu těchto údajů a o zrušení směrnice 95/46/ES (obecné nařízení o ochraně osobních údajů) a zákonem č. 110/2019 Sb., o zpracování osobních údajů, v souvislosti se zpracováním osobních údajů subjektů údajů při využívání kamerového systému ze strany města Karviná.	Kontrola – fyzické místní šetření - byla zahájena 04.11.2021. Kontrolou ukončenou ve sledovaném období byly zjištěny dva drobné dílčí nedostatky, z nichž jeden byl odstraněn v průběhu kontroly.
Úřad pro ochranu osobních údajů, Praha	Dodržování povinností stanovených nařízením Evropského parlamentu a Rady (EU) 2016/679 ze dne 27. dubna 2016 o ochraně fyzických osob v souvislosti se zpracováním osobních údajů a o volném pohybu těchto údajů a o zrušení směrnice 95/46/ES (obecné nařízení o ochraně osobních údajů), a zákonem č. 110/2019 Sb., o zpracování osobních údajů, v souvislosti se zpracováním osobních údajů při plnění úkolů městské policie v oblasti prevence kriminality, a pořizování a využívání video záznamů o průběhu zákroku nebo úkonu strážníky městské policie.	

**Odbor majetkový**

<b>Kontrolní orgán</b>	<b>Předmět kontroly</b>	<b>Výsledek kontrolního zjištění</b>
Česká inspekce životního prostředí /dále jen ČIŽP/	Dodržování zákona č. 114/1992 Sb. při realizaci záměru uváděného pod názvem „Stavební úpravy ul. Březová v Karviné-Ráji“.	Jelikož stavební činností při realizaci záměru „Stavební úpravy ul. Březová v Karviné – Ráji“ došlo k nedovolenému zásahu dle § 2 odst. 1 vyhlášky č. 189/2013 Sb. a porušení § 7 odst. 1 zákona č. 114/1992 Sb., za které nesou odpovědnost město Karviná, společnost JANKOSTAV a J. Kanaloš, zahájila ČIŽP společné řízení o přestupku podle § 88 odst. 1 písm. c) zákona č. 114/1992 Sb. Pravomocné rozhodnutí zatím nebylo ve sledovaném období vydáno.

**Odbor školství a rozvoje**

Kontrolní orgán	Předmět kontroly	Výsledek kontrolního zjištění
Fond mikroprojektů Euroregionu Těšínské Slezsko, Program Interreg V-A Česká republika - Polsko	Kontrola mikroprojektu „Kultura v údolí řeky Olše“ – kontrola veřejné zakázky a vybavení – pódia (park Boženy Němcové).	Kontrolou na místě nebyly zjištěny závady.

V rámci kontrol provedených externími orgány **bylo zjištěno 1 pochybení týkající se kontroly Českou inspekcí životního prostředí, které však v kontrolním období (01-06/2022) nemá vliv na úplnost a průkaznost účetnictví. Rozhodnutí ve věci společného řízení o přestupcích nebylo prozatím ke dni zpracování této informativní zprávy vydáno, proto nelze predikovat jeho dopad na hospodaření města.**

Zpracovala: 

Dne: 03.08.2022



**STATUTÁRNÍ MĚSTO  
KARVINÁ**  
Zastupitelstvo města Karviné

## **OBECNĚ ZÁVAZNÁ VYHLÁŠKA**

**kteřou se mění obecně závazná vyhláška č. 5/2021 o stanovení závazných podmínek pro pořádání, průběh a ukončení veřejnosti přístupných sportovních a kulturních podniků, včetně tanečních zábav a diskoték v rozsahu nezbytném k zajištění veřejného pořádku**

Zastupitelstvo města Karviné na svém zasedání dne 12. 09. 2022 vydalo v souladu s § 10 písm. a, b) a d)) a § 84 odst. 2 písm. h) zákona č. 128/2000 Sb., o obcích (obecní zřízení) ve znění pozdějších předpisů, k uplatnění ustanovení § 5 odst. 6 zákona č. 251/2016 Sb., o některých přestupcích, ve znění pozdějších předpisů, tuto obecně závaznou vyhlášku, kterou se mění Obecně závazná vyhláška č. 5/2021 o stanovení závazných podmínek pro pořádání, průběh a ukončení veřejnosti přístupných sportovních a kulturních podniků, včetně tanečních zábav a diskoték v rozsahu nezbytném k zajištění veřejného pořádku, ve znění pozdějších změn (dále jen „vyhláška“) takto:

### **Článek 1 Zrušovací ustanovení**

V článku 8, bodě 8.2 se datum „01. 10. 2022“ vypouští a nahrazuje datem „01. 10. 2023“.

### **Článek 2 Závěrečná ustanovení**

Tato obecně závazná vyhláška byla schválena dne 12. 09. 2022 usnesením č. .... a nabývá účinnosti 15. dnem po dni vyhlášení.

Ing. Jan Wolf v. r.  
primátor

Ing. Lukáš Raszyk v. r.  
náměstek primátora



**STATUTÁRNÍ MĚSTO  
KARVINÁ**  
Zastupitelstvo města Karviné

## **OBECNĚ ZÁVAZNÁ VYHLÁŠKA**

**kteřou se mění obecně závazná vyhláška č. 9/2021 o stanovení obecního systému odpadového hospodářství**

Zastupitelstvo města Karviné na svém zasedání dne 12. 09. 2022 vydalo v souladu s § 10 písm. d) a § 84 odst. 2 písm. h) zákona č. 128/2000 Sb., o obcích (obecní zřízení) ve znění pozdějších předpisů, k uplatnění ustanovení § 59 odst. 4 a odst. 6 zákona č. 541/2020 Sb., o odpadech, ve znění pozdějších předpisů, tuto obecně závaznou vyhlášku, kterou se mění obecně závazná vyhláška č. 9/2021 o stanovení obecního systému odpadového hospodářství, ve znění pozdějších předpisů, takto:

### **Článek 1 Změnová ustanovení**

V článku 4, odst. 4.1 písm. a), bod 6. vyhlášky se text „oranžové“ vypouští a nahrazuje textem: „fialové“.

### **Článek 2 Závěrečná ustanovení**

Tato obecně závazná vyhláška byla schválena Zastupitelstvem města Karviné dne 12. 09. 2022 usnesením č. .... a nabývá účinnosti 15. dnem po dni vyhlášení.

Ing. Jan Wolf v. r.  
primátor

Ing. Lukáš Raszyk v. r.  
náměstek primátora



**STATUTÁRNÍ MĚSTO  
KARVINÁ  
Zastupitelstvo města Karviné**

## **ZÁSADY**

### **k poskytování pracovního volna, náhrad, odměn, příspěvků a cestovního členům Zastupitelstva města Karviné**

Zastupitelstvo města Karviné vydalo k provedení § 70 a následujících zákona č. 128/2000 Sb., o obcích, ve znění pozdějších předpisů (dále jen "zákon o obcích") dne 12.09.2022 tyto zásady k poskytování pracovního volna, náhrad, odměn, příspěvků a cestovního členům Zastupitelstva města Karviné (dále jen zásady):

#### **Oddíl I.**

##### **Článek 1 Úvodní ustanovení**

- 1.1 Tyto zásady upravují poskytování odměn a příspěvků členům Zastupitelstva města Karviné (dále jen „zastupitelstvo“), upravují poskytování pracovního volna s náhradou mzdy nebo platu pro výkon funkce a náhrady ušlého výdělku v souvislosti s výkonem funkce neuvolněným členům zastupitelstva v souvislosti s pracovní cestou za účelem výkonu jejich funkce.

#### **Oddíl II.**

##### **Poskytování pracovního volna a náhrad neuvolněným členům zastupitelstva**

##### **Článek 2 Poskytování pracovního volna s náhradou mzdy nebo platu**

- 2.1 Podle ustanovení § 71 odst. 2 zákona o obcích poskytne neuvolněným členům zastupitelstva, jsou-li v pracovním poměru, zaměstnavatel pro výkon funkce pracovní volno s náhradou mzdy nebo platu.
- 2.2 Rozsah doby potřebné k výkonu funkce v konkrétním případě určí statutární město Karviná (dále jen „město“). Náhradu mzdy nebo platu, včetně pojistného na sociální zabezpečení a příspěvku na státní politiku zaměstnanosti a pojistného na veřejné zdravotní pojištění (dále jen pojistné na zdravotní pojištění a sociální zabezpečení), uhradí město jejich zaměstnavateli podle zvláštního předpisu (§ 206 odst. 4 zákoníku práce).
- 2.3 Členovi zastupitelstva, který je v pracovním poměru nebo jiném obdobném poměru, poskytne zaměstnavatel pro výkon funkce pracovní volno s náhradou mzdy nebo platu v tomto rozsahu:
  - 2.3.1 účast na zasedání zastupitelstva,
  - 2.3.2 účast na schůzi rady města Karviné (dále jen „rada“),
  - 2.3.3 účast na dalších akcích, na které bude člen zastupitelstva delegován zastupitelstvem nebo radou.

- 2.4 Na základě faktury zaslané zaměstnavatelem uhradí město náhrady mzdy nebo platu a pojistné na zdravotní pojištění a sociální zabezpečení. Ve faktuře musí být uveden počet fakturovaných hodin a průměrná hodinová mzda nebo plat zaměstnance. Náhradu mzdy nebo platu lze fakturovat pouze v rozsahu zameškané pracovní doby v souladu s předem stanovenou pracovní dobou zaměstnance.
- 2.5 Fakturu s náhradou mzdy nebo platu a pojistným na zdravotní pojištění a sociální zabezpečení zasílá zaměstnavatel na adresu: statutární město Karviná, Fryštátská 72/1, 733 24 Karviná - Fryštát.
- 2.6 K faktuře přiloží "Potvrzení" o účasti člena zastupitelstva na jednání. Toto potvrzení vydává na žádost člena zastupitelstva oddělení Kancelář primátora Magistrátu města Karviné (dále jen „KP“).
- 2.7 Magistrát města Karviné (dále jen "magistrát") zajistí úhradu faktury ze svých rozpočtových prostředků v souladu s obecně závaznými předpisy a vnitřními organizačními směrnicemi.

### Článek 3

#### Poskytování náhrady ušlého výdělku

- 3.1 Podle ustanovení § 71 odst. 3 zákona o obcích poskytuje město ze svých rozpočtových prostředků neuvolněným členům zastupitelstva, kteří jsou podnikajícími fyzickými osobami nebo osobami provozujícími jinou samostatnou výdělečnou činnost, náhradu výdělku ušlého v souvislosti s výkonem jejich funkce paušální částkou, jejíž výši stanoví zastupitelstvo.
- 3.2 Členovi zastupitelstva, který není v pracovním nebo jiném obdobném poměru, poskytne město náhradu výdělku ušlého v souvislosti s výkonem funkce v tomto rozsahu:
  - 3.2.1 účast na zasedání zastupitelstva,
  - 3.2.2 účast na schůzi rady,
  - 3.2.3 účast na dalších akcích, na které bude člen zastupitelstva delegován zastupitelstvem nebo radou.
- 3.3 Náhrada bude poskytována formou paušální částky za hodinu ve výši Kč **150,-**. Náhrada bude poskytována v souhrnu za kalendářní měsíc, nejvyšší částka, kterou lze v souhrnu za kalendářní měsíc jako náhradu výdělku ušlého v souvislosti s výkonem funkce poskytnout, je Kč **10.000,-**.
- 3.4 Člen zastupitelstva, jemuž má být poskytována náhrada ušlého výdělku vyplní a podepíše "Žádost o poskytování náhrady ušlého výdělku" (dále jen žádost), jež je přílohou č.1 těchto zásad. Tuto žádost předá vždy počátkem kalendářního roku KP.
- 3.5 Magistrát bude v souladu s obecně závaznými předpisy a vnitřními organizačními směrnicemi z rozpočtových prostředků města poukazovat paušální částku pravidelně měsíčně na účet uvedený v žádosti, a to nejpozději do 15. kalendářního dne následujícího kalendářního měsíce.

### Oddíl III.

#### Odměny

### Článek 4

#### Odměny za výkon funkce uvolněných členů zastupitelstva

- 4.1 Uvolněnému členovi zastupitelstva poskytuje město dle funkce odměnu podle ustanovení § 72 odst. 1 zákona o obcích.
- 4.2 V případě souběhu výkonu více funkcí, náleží uvolněnému členovi zastupitelstva odměna za tu z jeho funkcí, za kterou náleží nejvyšší odměna.

### Článek 5

#### Odměny za výkon funkce neuvolněných členů zastupitelstva

- 5.1 Podle ustanovení § 72 odst. 2 a 3 zákona o obcích poskytuje město neuvolněnému členovi zastupitelstva odměnu za výkon funkce takto:
- 5.1.1 Člen rady Kč **8.000,-** měsíčně,
  - 5.1.2 Předseda výboru zastupitelstva Kč **4.700,-** měsíčně,
  - 5.1.3 Člen výboru zastupitelstva Kč **2.500,-** měsíčně,
  - 5.1.4 Předseda komise rady Kč **4.700,-** měsíčně,
  - 5.1.5 Člen komise rady Kč **2.500,-** měsíčně,
  - 5.1.6 Člen zastupitelstva Kč **1.600,-** měsíčně.
- Odměna bude poskytována ode dne účinnosti těchto Zásad. V případě nástupu náhradníka na uprázdněný mandát člena zastupitelstva města bude odměna poskytována ode dne složení slibu. V případě budoucích změn v obsazení jednotlivých funkcí bude odměna poskytována ode dne zvolení do příslušné funkce.
- 5.2 V případě souběhu výkonu více funkcí je neuvolněnému členovi zastupitelstva poskytována odměna až do výše souhrnu odměn za tři různé funkce, a to člena rady, předsedy nebo člena výboru zastupitelstva a předsedy nebo člena komise rady. Do souhrnné odměny jsou zahrnuty vždy maximálně tři odměny za funkce s nejvyšší odměnou schválenou zastupitelstvem města.

## Článek 6 Mimořádné odměny

- 6.1 Členovi zastupitelstva může město podle ustanovení § 76 zákona o obcích poskytnout mimořádnou odměnu za splnění mimořádných nebo zvláště významných úkolů města.
- 6.2 Návrh na poskytnutí mimořádné odměny musí být odůvodněn.
- 6.3 Návrh na poskytnutí mimořádné odměny včetně odůvodnění může podat zejména primátor, náměstek primátora, předseda politického klubu. Návrhy přijímá a připravuje k projednání v orgánech města KP.

## Oddíl IV.

### Článek 7 Příspěvky

- 7.1 Členům zastupitelstva jsou v souladu s ustanovením § 80 zákona o obcích z rozpočtu města nebo peněžního fondu poskytovány příspěvky takto:
- 7.1.1 Primátorovi, náměstkovi primátora nebo členu zastupitelstva pověřenému k přijímání projevů vůle snoubenců, že spolu vstupují do manželství, náleží příspěvek na úhradu zvýšených nákladů na úpravu zevnějšku ve výši Kč **1.500,-** za jeden sňatkový den.
  - 7.1.2 Členu zastupitelstva pověřeného zastupováním města na veřejných občanských obřadech náleží příspěvek na úpravu zevnějšku ve výši Kč **1.500,-** za jeden obřadní den.
  - 7.1.3 Příspěvek na vzdělávání v souvislosti s výkonem funkce uvolněného člena zastupitelstva do celkové výše Kč **50.000,-** ročně a neuvolněnému členu zastupitelstva do celkové výše Kč **5.000,-** ročně. Vzděláváním se rozumí zejména semináře, školení, konference, jazykové vzdělávání. Jednotlivé vzdělávací akce dle potřeb konkrétního zastupitele schvaluje primátor, primátorovi rada a organizačně zajišťuje KP.
- 7.2 Dále uvolněným členům zastupitelstva náleží ze sociálního fondu:
- 7.2.1 příspěvek na stravování, příspěvek na penzijní připojištění se státním příspěvkem, doplňkové penzijní spoření nebo životní pojištění, příspěvek na podporu zdravotních, kulturních a sportovních aktivit a příspěvek na rekreaci ve výši 8 % z odměn vyplacených uvolněnému funkcionáři.



- 7.2.2 odměna Kč **15.000,-** při významném životním výročí, jestliže uvolněný člen zastupitelstva v daném kalendářním roce dosáhne životního výročí 50 let.

## Článek 8 Další náhrady

- 8.1 Uvolněným členům zastupitelstva náleží náhrady za opotřebení vlastního zařízení nebo jiných předmětů nezbytných pro výkon funkce dle ustanovení § 81 odst. 4 zákona o obcích ve výši Kč **7.000,-** měsíčně. Pokud člen zastupitelstva obce vykonával funkci jen po část měsíce, náleží mu za tento měsíc další náhrada ve výši násobku jedné třicetiny další náhrady a počtu kalendářních dnů, po které funkci v daném měsíci vykonával.

## Oddíl V. Cestovní náhrady při pracovní cestě

### Článek 9 Poskytování cestovních náhrad

- 9.1 Podle § 78 zák. o obcích členovi zastupitelstva náleží v souvislosti s výkonem jeho funkce při pracovní cestě cestovní náhrady.

### Článek 10 Pojmy

- 10.1 Pracovní cesta - časově omezené vyslání člena zastupitelstva mimo místo výkonu funkce. Místem výkonu funkce pro účely těchto zásad je území města Karviné.
- 10.2 Doprava k výkonu funkce - doprava v rámci pracovní cesty a doprava v rámci pojížděky.
- 10.3 Zahraniční pracovní cesta - cesta konaná mimo území České republiky. Dobou rozhodnou pro vznik práva člena zastupitelstva na náhradu cestovních výdajů v cizí měně je doba přechodu státní hranice České republiky, kterou je člen zastupitelstva povinen oznámit, nebo doba odletu a příletu letadla při letecké dopravě.
- 10.4 Pojížděka - doprava v rámci místa výkonu funkce, přemístování členů zastupitelstva za účelem výkonu jejich funkce na území města.

### Článek 11 Způsob dopravy na pracovní cestě

- 11.1 Člen zastupitelstva použije k vykonání pracovní cesty vždy takový dopravní prostředek, jehož použití je v daném konkrétním případě nejvíce efektivní a zároveň ekonomické z pohledu města.
- 11.2 Pro dopravu k vykonání pracovní cesty je možné použít těchto dopravních prostředků:
- 11.2.1 služebního vozidla magistrátu,
  - 11.2.2 referentského vozidla magistrátu,
  - 11.2.3 soukromého vozidla s předchozím souhlasem primátora nebo pověřeného náměstka primátora a za předpokladu, že je k vozidlu sjednáno platné havarijní pojištění a splněny další podmínky viz odst. 5.2.,
  - 11.2.4 vozidla taxislužby,
  - 11.2.5 autobusu hromadné veřejné dopravy,
  - 11.2.6 vlaku,
  - 11.2.7 letadla s předchozím souhlasem primátora nebo pověřeného náměstka primátora,

11.2.8 jiného dopravního prostředku, pokud je tak písemně ujednáno mezi členem zastupitelstva a primátorem nebo pověřeným náměstkem primátora.

## Článek 12

### Organizace dopravy k zajištění výkonu pracovní cesty

- 12.1 Pokud je pro dopravu člena zastupitelstva k výkonu funkce zvoleno služební nebo referentské vozidlo, proces objednávání a schvalování jízdy provede KP, a to v souladu se Směrnicí k zajištění dopravy zaměstnanců SMK zařazených do MMK.
- 12.2 Použití soukromé vozidlo pro dopravu k výkonu funkce lze za předpokladu, že člen zastupitelstva:
- 12.2.1 držitelem příslušné skupiny řidičského oprávnění a platného řidičského průkazu,
  - 12.2.2 absolvoval školení organizované magistrátem pro užívání soukromých nebo referentských vozidel,
  - 12.2.3 je zdravotně způsobilý k řízení vozidla,
  - 12.2.4 má platnou smlouvu o havarijním pojištění, kterou předloží Odboru ekonomickému magistrátu (dále jen "OE"),
- 12.3 Náhrada za používání soukromého vozidla se poskytuje dle § 157 odst. 3, 4 a 5 zák. č. 262/2006 Sb., zákoník práce, ve znění pozdějších předpisů (dále jen "zákoník práce").

## Článek 13

### Podmínky pracovní cesty

- 13.1 Konání pracovní cesty schvaluje členovi zastupitelstva primátor nebo pověřený náměstek primátora na řádně vyplněném tiskopise, který obdrží v KP.

## Článek 14

### Cestovní náhrady

- 14.1 Před konáním pracovní cesty je povinen člen zastupitelstva vyplnit cestovní příkaz a postoupit jej ke schválení. Je-li součástí pracovní cesty i ubytování, je třeba vyplnit i údaje v části "Ubytování na pracovní cestě".
- 14.2 Členovi zastupitelstva je možno, pokud o to požádá, poskytnout zúčtovatelnou zálohu až do výše předpokládaných cestovních náhrad. Zálohu vyplatí OE na pokladně, po předložení schváleného cestovního příkazu. Při zahraniční pracovní cestě může být členovi zastupitelstva poskytnuta záloha v cizí měně. Částku, o kterou byla záloha vyšší, než na kterou má člen zastupitelstva nárok, vrací člen zastupitelstva v měně, ve které mu město zálohu poskytlo, nebo v měně, na kterou člen zastupitelstva tuto měnu v zahraničí směnil, anebo v české měně. Částka, o kterou byla poskytnutá záloha při zahraniční pracovní cestě nižší, než činí právo člena zastupitelstva, mu bude doplacena v české měně, pokud nebude dohodnuto jinak.
- 14.3 Pokud byl člen zastupitelstva vyslán na školení, je povinen vyžádat si na místě od organizátora doklad o zaplacení (daňový doklad, doklad o zaplacení apod.); pokud tento doklad organizátor nebude mít připraven, požádá člen zastupitelstva o jeho zaslání na adresu magistrátu.
- 14.4 Po ukončení pracovní cesty je člen zastupitelstva povinen řádně uvést do cestovního příkazu poskytnutí bezplatného stravování při pracovní cestě.
- 14.5 Pracovní pojízďka není pracovní cestou, se kterou je spojeno právo na stravné a nocležné.
- 14.6 Člen zastupitelstva je povinen do 10 pracovních dnů po dni ukončení pracovní cesty vyúčtovat pracovní cestu. K cestovnímu dokladu je třeba přiložit všechny doklady o zaplacení výdajů souvisejících s pracovní cestou v hotovosti (jízdenky, doklad o ubytování apod.) Takto doplněný a schválený cestovní doklad KP postoupí OE. Případné vrácení nevyčerpané zálohy nebo doplatek cestovních náhrad bude provedeno na pokladně OE.
- 14.7 Město uhradí jen tyto prokazatelné výdaje:

- 14.7.1 jízdní výdaje (jízdenka, místenka, letenka, účtenka taxi apod.),
- 14.7.2 výdaje za ubytování - standardně je ubytování zajišťováno v 1lůžkových pokojích se sociálním zařízením. Pokud je ubytování nabízeno pořadatelem školení, konference apod., kvůli kterým je pracovní cesta konána, může se použít toto ubytování),
- 14.7.3 nutné vedlejší výdaje - ty, které vzniknou v souvislosti s vykonávanou pracovní cestou (poplatek za telefon, úschovnu zavazadel, parkovné apod.) a které člen zastupitelstva prokáže doklady splňujícími náležitosti účetního a daňového dokladu.
- 14.8 Město nehradí v případě vzniku škody při použití soukromého vozidla spoluúčast člena zastupitelstva vyplývající z jeho havarijního pojištění.
- 14.9 Stravné při tuzemské pracovní cestě.
- 14.9.1 stravné se na základě a v mezích zákoníku práce stanovuje takto:
- Kč 120,-, trvá-li pracovní cesta 5 až 12 hodin,
  - Kč 190,-, trvá-li pracovní cesta déle než 12 hodin, nejvýše však 18 hodin,
  - Kč 300,-, trvá-li pracovní cesta déle než 18 hodin.
- 14.9.2 Pokud bylo členovi zastupitelstva během pracovní cesty poskytnuto jídlo, které má charakter snídaně, oběda, večeře, na které člen zastupitelstva finančně nepřispívá, bude stravné sniženo takto:
- 5 - 12 hodin - krácení o 70 % stravného,
  - 12 - 18 hodin - krácení o 35 % stravného,
  - nad 18 hodin - krácení o 25 % stravného.
- 14.9.3 Členovi zastupitelstva nepřísluší stravné, pokud mu během pracovní cesty, která trvá:
- 5 - 12 hodin byla poskytnuta 2 bezplatná jídla
  - 12 - 18 hodin byla poskytnuta 3 bezplatná jídla.
- 14.9.4 Při pracovní cestě, která spadá do 2 kalendářních dnů, se upustí od odděleného posuzování doby trvání pracovní cesty v kalendářním dni, je-li to pro člena zastupitelstva výhodnější.
- 14.10 Stravné při zahraniční pracovní cestě:
- 14.10.1 Při stanovení podmínek zahraniční pracovní cesty platí stejné zásady jako pro tuzemské cesty, a taktéž náleží členovi zastupitelstva vyslanému na zahraniční pracovní cestu, není-li dále stanoveno jinak, náhrady jako u tuzemské cesty s těmito upřesněními: Při zahraniční pracovní cestě přísluší členovi zastupitelstva stravné v cizí měně ve výši základní sazby zahraničního stravného stanovené pro příslušný stát prováděcím právním předpisem vydaném podle zákoníku práce. Výše stravného se poskytuje v závislosti na délce pobytu v zahraničí, a to takto:
- jestliže doba strávená mimo území České republiky trvá v kalendářním dni déle než 18 hodin - v plné výši,
  - trvá-li tato doba 12 - 18 hodin - ve výši dvou třetin,
  - trvá-li tato doba 1 - 12 hodin - ve výši jedné třetiny,
  - nárok na zahraniční stravné vznikne, pokud pracovní cesta mimo ČR bude trvat alespoň 1 hodinu nebo déle než 5 hodin; pokud členovi zastupitelstva vznikne současně nárok na tuzemské i zahraniční stravné.
- 14.10.2 Doby strávené mimo území České republiky, které trvají 1 hodinu a déle při více zahraničních pracovních cestách v jednom kalendářním dni, se pro účely zahraničního stravného sčítají. Doby, za které nevznikne členovi zastupitelstva právo na zahraniční stravné, se připočítají k době rozhodné pro poskytnutí tuzemského stravného.
- 14.10.3 Pokud bylo členovi zastupitelstva poskytnuto jídlo, které má charakter snídaně, oběda nebo večeře, bude zahraniční stravné kráceno takto:
- trvá-li pracovní cesta 1 - 12 hodin - ve výši 70 %,
  - trvá-li pracovní cesta 12 - 18 hodin - ve výši 35 %,

- c) trvá-li pracovní cesta více než 18 hodin - ve výši 25 %.
- 14.10.4 Při zahraniční pracovní cestě se poskytne kapesné v příslušné cizí měně ve výši 40 % zahraničního stravného, které členovi zastupitelstva přísluší po snížení za bezplatně poskytnuté jídlo. Pokud členovi zastupitelstva zahraniční stravné nepřisluší, nelze mu poskytnout ani kapesné.
- 14.10.5 Výši zálohy na zahraniční pracovní cestu určuje OE.
- 14.10.6 Na zahraniční pracovní cestu je nutno sjednat pojištění, které zabezpečuje OE.

## **Oddíl VI.**

### **Článek 15 Závěrečná ustanovení**

- 15.1 Tyto zásady ruší Zásady k poskytování cestovného, pracovního volna a náhrad členům Zastupitelstva města Karviné ze dne 31. 01. 2022.
- 15.2 Tyto zásady byly schváleny usnesením Zastupitelstva města Karviné č. ....ze dne 12. 09. 2022 a nabývají účinnosti okamžikem schválení.

Ing. Jan Wolf v. r.  
primátor

Ing. Lukáš Raszyk v. r.  
náměstek primátora

**ŽÁDOST**  
**o poskytování náhrady ušlého výdělku členům Zastupitelstva města Karviné**  
**na rok .....**

Člen/ka Zastupitelstva města Karviné pan/í .....

1. Žádá o poskytování náhrady ušlého výdělku v souvislosti s výkonem své funkce z titulu\*)  
.....
2. Prohlašuje, že není v pracovním nebo jiném obdobném poměru k žádnému zaměstnavateli.
3. Žádá o poukazování paušální částky na níže uvedený bankovní účet:

Název peněžního ústavu	
Číslo bankovního účtu	
Kód banky	
Specifický symbol	

V případě změny skutečností opravňujících výplatu náhrady výdělku ušlého v souvislosti s výkonem funkce (ukončení podnikatelské činnosti, uzavření pracovního nebo obdobného poměru aj.) člen zastupitelstva neprodleně sdělí tuto skutečnost plátcí náhrady ušlého výdělku (KP Magistrátu města Karviné).

V Karviné dne .....

.....  
podpis člena zastupitelstva města

---

\*) popis pracovní činnosti, ze které uchází výdělek (např. podnikatel,...)

## Příloha

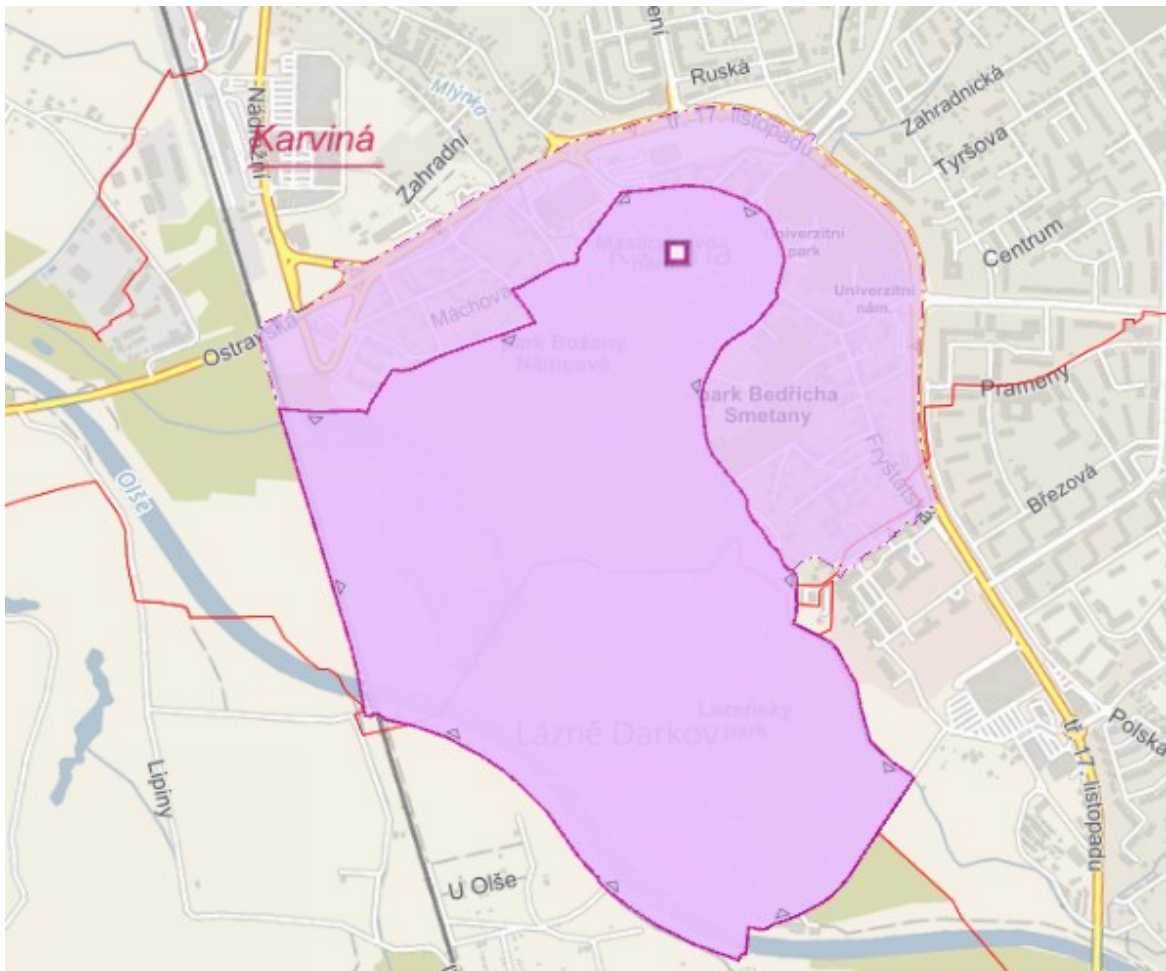
### Příloha č. 1 k usnesení

#### Návrh obsahu změny č. 6 Územního plánu Karviné

Ve vymezené ploše v městské památkové zóně Karviná, která byla prohlášena za městskou památkovou zónu vyhláškou Ministerstva kultury České republiky č. 476/1992 Sb., ze dne 10.09.1992, o prohlášení území historických jader vybraných měst za památkové zóny a v území ochranného pásma centra Karviná-Fryštát, vyhlášeného rozhodnutím Okresního úřadu v Karviné, referátem regionálního rozvoje pod č.j. RRR-858/93/Ma ze dne 01.09.1993, připustit umístění fotovoltaické elektrárny, fotovoltaických panelů a solárních panelů sloužících pro potřeby stavby, na které budou umístěny, a to za podmínek, jež budou prvky regulačního plánu v dané změně územního plánu.

Pro předmětný návrh změny Územního plánu Karviné nebude zpracováváno vyhodnocení vlivů na udržitelný rozvoj území.

*Rozsah plochy navržené pro změnu Územního plánu Karviné (území MPZ):*



# Příloha č. 1. k usnesení ZM Karviné č.657

## Příloha

### Příloha č. 1 k usnesení

Žadatel o dotaci z rozpočtu Odboru sociálního v roce 2022 – nad 50 tisíc:

Poř. Číslo	Organizace - žadatel	IČ	Název projektu	Celkové náklady na službu/ projekt	Požadovaná výše dotace	Návrh dotace
1.	<b>Armáda spásy v České republice, z.s.</b>	40613411	<b>Občané Karviné v Domově Přístav Ostrava - Zukalova</b>	19 287 776 Kč	50 000 Kč	<b>50 000 Kč</b>
2.	<b>Armáda spásy v České republice, z.s.</b>	40613411	<b>Občané Karviné v Domově Přístav Ostrava - Kunčičky</b>	50 436 172 Kč	90 000 Kč	<b>90 000 Kč</b>

## Příloha

### Příloha č. 2 k usnesení

**Dodatek č. 1**  
**ke SMLOUVĚ O POSKYTNUTÍ DOTACE**  
**z rozpočtu statutárního města Karviné uzavřené dle ust. § 10a odst. 5 zákona**  
**č. 250/2000 Sb., o rozpočtových pravidlech územních rozpočtů,**  
**(evidenční číslo SML/0225/2022)**

#### I. Smluvní strany

##### statutární město Karviná

se sídlem: Fryštátská 72/1, 733 24 Karviná-Fryštát  
zastoupeno: Ing. Janem Wolfem, primátorem  
k podpisu oprávněna na základě  
pověření ze dne 08.12.2020: Mgr. Martina Smužová, MPA, vedoucí Odboru sociálního  
IČ: 00297534  
DIČ: CZ00297534  
číslo účtu: 27-1721542349/0800, vedený u České spořitelny, a. s.

(dále jen „poskytovatel“)

a

##### Armáda spásy v České republice, z. s.

zapsán: ve Spolkovém rejstříku vedeném u Městského soudu v Praze,  
oddíl L, vložka 297  
zastoupen: Ing. Bc. Hanou Buřikovou, oblastním ekonomem Armády  
spásy pro Moravskoslezský kraj  
k podpisu oprávněn na základě: Potvrzení o rozsahu zástupčího oprávnění zaměstnance  
ze dne: 01.10.2019  
se sídlem: Petržilkova 2565/23, Stodůlky, 158 00 Praha 5  
IČ: 40613411  
DIČ: CZ40613411  
číslo účtu: 373904563/0300 vedeným u Československé obchodní  
banky, a. s.

(dále jen „příjemce“)

Smluvní strany mezi sebou uzavřely dne 05.04.2022 SMLOUVU O POSKYTNUTÍ DOTACE z rozpočtu statutárního města Karviné dle ust. § 10a odst. 5 zákona č. 250/2000 Sb., o rozpočtových pravidlech územních rozpočtů, č. SML/0225/2022 (dále jen „Smlouva“), jejímž předmětem je poskytnutí účelové neinvestiční dotace za podmínek sjednaných dále ve Smlouvě. Smluvní strany nyní uzavírají Dodatek č. 1 ke Smlouvě (dále jen „dodatek“), kterým se Smlouva mění následovně:

1. V článku IV. odst. 1 Smlouvy se vypouští stávající text a nahrazuje se textem: „Celková výše účelové dotace činí **110.000 Kč**, z toho část ve výši 110.000,-Kč je neinvestiční a část ve výši 0 Kč je investiční.“

2. V článku V. odst. 1 Smlouvy se vypouští stávající text a nahrazuje se následujícím textem:

„1. Účelová dotace je určena na uznatelné náklady spojené s realizací projektu: „**Občané Karviné v Domově Přístav Ostrava –Zukalova**“ (dále jen „projekt“) blíže specifikovaného v žádosti o poskytnutí dotace ze dne: 15.12.2021, č.j. SMK/158944/2021 a ze dne 13.06.2022, č.j. SMK/078336/2022.



Příjemce je oprávněn použít dotaci pouze k úhradě následujících uznatelných nákladů prokazatelně souvisejících s realizací projektu, rozpočet projektu:

ROZPOCET PROJEKTU/ČINNOSTI		
Občané Karviné v Domově Přístav Ostrava — Zukalova		
I. Předpokládané náklady	celkový rozpočet projektu	požadovaná výše dotace z rozpočtu města
Osobní náklady celkem':	13 666 622,-	
Hrubé mzdy	10 043 547,-	0,-
Sociální a zdravotní pojištění	3 398 775,-	0,-
DPP, DP	112 300,-	0,-
Ostatní osobní náklady	112 000,-	0,-
<b>Provozní náklady celkem:</b>	<b>3 363 320,-</b>	<b>330 000,-</b>
Potraviny	1 502 000,-	200 000,-
Inventář	353 000,-	0,-
Čistící prostředky	140 000,-	40 000,-
Kancelářské potřeby	60 000,-	0,-
Pohonné hmoty	23 000,-	0,-
Materiál na údržbu	3 000,-	0,-
Léky, zdravotní materiál	35 000,-	0,-
Pracovní Odě	30 000,-	0,-
Ostatní spotř. materiál	50 000,-	0,-
Sociální pomoc	3 000,-	0,-
Materiál pro údržbu majetku	10 000,-	0,-
Materiál pro aktivity	30 000,-	0,-
Energie	550 000,-	90 000,-
Údržba majetku	63 000,-	0,-
Cestovné	5 000,-	0,-
Telekomunikační poštovné služby,	38 000,-	
Úklidové služby	130 000,-	0,-
Vzdělávání školení	40 000,-	0,-
Softwarové služby	30 000,-	0,-
Ostatní služby	30 320 -	0,-
Praní prádla	210 000,-	
Aktivity s uživateli	28 000,-	0,-
Ostatní náklady celkem:	2 257 834,-	
Pojištění majetku zaměstnanců	66 027 -	0,-
Režie	2 066 547,-	0,-
Odpisy	123 220,-	
Jiné		
<b>Náklady celkem:</b>	<b>19 287 776,-</b>	<b>330 000,-</b>

příčemž je možno se odchýlit od tohoto rozpočtu tak, že lze navýšit jednotlivý druh uznatelných nákladů (uvedený v rozpočtu projektu) maximálně o 20 % z částky dotace přiznané na tento nákladový druh za podmínky, že bude dodržena celková výše poskytnuté dotace a změny nebudou mít vliv na účelové určení dotace.“

3. V článku VI. Smlouvy se stávající text nahrazuje textem tohoto znění: „1. Poskytovatel poskytne příjemci dotaci ve dvou splátkách, přičemž 1. splátka ve výši 60.000 Kč (slovy: šedesát tisíc korun českých) byla vyplacena dne 22.04.2022, druhá splátka ve výši 50.000 Kč (slovy: padesát tisíc korun českých) bude vyplacena převodem ve prospěch účtu příjemce uvedeného v čl. I této smlouvy ve lhůtě do 21 dnů po nabytí účinnosti tohoto dodatku“.

## II.

1. Ostatní části a ustanovení Smlouvy zůstávají v platnosti beze změny.
2. Tento dodatek se vyhotovuje v elektronické podobě, podepsaných oprávněnými zástupci stran, přičemž každá ze smluvních stran obdrží po jednom
3. Smluvní strany se dohodly na tom, že tento dodatek je uzavřen okamžikem podpisu obou stran, přičemž rozhodující je datum pozdějšího podpisu.
4. Poskytovatel je povinným subjektem dle zákona č. 340/2015 Sb., o registru smluv, v platném znění. Smluvní strany se dohodly, že povinnosti dle tohoto zákona v souvislosti s uveřejněním tohoto dodatku zajistí poskytovatel.
5. Smluvní strany souhlasí s uveřejněním tohoto dodatku v registru smluv dle zákona č. 340/2015 Sb., o registru smluv, v platném znění.
6. Smluvní strany souhlasí s tím, že v registru smluv bude zveřejněn celý rozsah tohoto dodatku, a to na dobu neurčitou.
7. Dodatek nabývá účinnosti dnem zveřejnění v registru smluv.
8. Smluvní strany prohlašují, že si tento dodatek před jeho podpisem přečetly, a že byl uzavřen po vzájemném projednání podle jejich pravé a svobodné vůle určitě, vážně a srozumitelně, nikoliv v tísní nebo za nápadně nevýhodných podmínek, a že se dohodly o celém jeho obsahu, což stvrzují svými podpisy.
9. Doložka platnosti právního úkonu dle ust. § 41 zákona č. 128/2000 Sb., o obcích (obecní zřízení), ve znění pozdějších předpisů:

**o poskytnutí účelové neinvestiční dotace dle tohoto dodatku rozhodlo Zastupitelstvo města Karviné svým usnesením č. ze dne .**

V Karviné dne.....

V..... dne.....

.....

.....

za poskytovatele

za příjemce

Mgr. Martina Smužová, MPA  
vedoucí Odboru sociálního

Ing. Hana Buřiková  
oblastní ekonom Armády spásy  
pro Moravskoslezský kraj

## Příloha

### Příloha č. 3 k usnesení

**Dodatek č. 1**  
**ke SMLOUVĚ O POSKYTNUTÍ DOTACE**  
**z rozpočtu statutárního města Karviné uzavřené dle ust. § 10a odst. 5 zákona**  
**č. 250/2000 Sb., o rozpočtových pravidlech územních rozpočtů,**  
**(evidenční číslo SML/0226/2022)**

#### I. Smluvní strany

##### statutární město Karviná

se sídlem:	Fryštátská 72/1, 733 24 Karviná-Fryštát
zastoupeno:	Ing. Janem Wolfem, primátorem
k podpisu oprávněna na základě pověření ze dne 08.12.2020:	Mgr. Martina Smužová, MPA, vedoucí Odboru sociálního
IČ:	00297534
DIČ:	CZ00297534
číslo účtu:	27-1721542349/0800, vedený u České spořitelny, a. s.

(dále jen „poskytovatel“)

a

##### Armáda spásy v České republice, z. s.

zapsán:	ve Spolkovém rejstříku vedeném u Městského soudu v Praze, oddíl L, vložka 297
zastoupen:	Ing. Bc. Hanou Buřikovou, oblastním ekonomem Armády spásy pro Moravskoslezský kraj
k podpisu oprávněn na základě:	Potvrzení o rozsahu zástupčího oprávnění zaměstnance
ze dne:	01.10.2019
se sídlem:	Petržilkova 2565/23, Stodůlky, 158 00 Praha 5
IČ:	40613411
DIČ:	CZ40613411
číslo účtu:	373904563/0300 vedeným u Československé obchodní banky, a. s.

(dále jen „příjemce“)

Smluvní strany mezi sebou uzavřely dne 05.04.2022 SMLOUVU O POSKYTNUTÍ DOTACE z rozpočtu statutárního města Karviné dle ust. § 10a odst. 5 zákona č. 250/2000 Sb., o rozpočtových pravidlech územních rozpočtů, č. SML/0226/2022 (dále jen „Smlouva“), jejímž předmětem je poskytnutí účelové neinvestiční dotace za podmínek sjednaných dále ve Smlouvě. Smluvní strany nyní uzavírají Dodatek č. 1 ke Smlouvě (dále jen „dodatek“), kterým se Smlouva mění následovně:

1. V článku IV. odst. 1 Smlouvy se vypouští stávající text a nahrazuje se textem: „Celková výše účelové dotace činí **190.000 Kč**, z toho část ve výši 190.000,-Kč je neinvestiční a část ve výši 0 Kč je investiční.“

2. V článku V. odst. 1 Smlouvy se vypouští stávající text a nahrazuje se následujícím textem:

„1. Účelová dotace je určena na uznatelné náklady spojené s realizací projektu: „**Občané Karviné v Domově Přístav Ostrava –Kunčičky**“ (dále jen „projekt“) blíže specifikovaného v žádosti o poskytnutí dotace ze dne : 14.12.2021, č.j. SMK/158531/2021 a ze dne 13.06.2022, č.j. SMK/077873/2022.

Příjemce je oprávněn použít dotaci pouze k úhradě následujících uznatelných nákladů prokazatelně souvisejících s realizací projektu, rozpočet projektu:

ROZPOČET PROJEKTU/ ČINNOSTI			
Název:		Občané Karviné v Domově Přístav Ostrava — Kunčičky	
I. Předpokládané náklady		celkový rozpočet projektu	požadovaná výše dotace z rozpočtu města
1.	Osobní náklady celkem*:	32.021.097,- Kč	0,- Kč
	Mzdy zaměstnanců	23.308.492,- Kč	0,- Kč
	Dohody DPP a DPC	384.950,- Kč	0,- Kč
	Odvody OSSZ a ZP	7.912.881,- Kč	
	Osobní náklady	414.774,- Kč	0,- Kč
<b>Provozní náklady celkem:</b>		<b>12.262.000,- Kč</b>	<b>510.000,- Kč</b>
2.	Potraviny	5.500.000,- Kč	0,- Kč
	Drobný inventář do 80.000,-Kč	600.000,- Kč	
	Čistící prostředky	500.000,- Kč	90.000,- Kč
	Kancelářské potřeby	250.000,- Kč	0,- Kč
	PHM	100.000,- Kč	0,- Kč
	Materiál na údržbu	93.000,- Kč	0,- Kč
	Léky a zdravotní materiál pro uživatele	150.000,- Kč	0,- Kč
	Pracovní oděvy	300.000,- Kč	20.000,- Kč
	Aktivity s uživateli	20.000,- Kč	
	Ostatní materiál	261 .000,- Kč	
	Energie	2.050.000,- Kč	250.000,- Kč
	O ra	1280.000,- Kč	0,- Kč
	Cestovné	26.000,- Kč	0,- Kč
	Nájem	67.000,- Kč	0,- Kč
	Ostatní služby, praní prádla, internet, software BOZP	1.065.000,- Kč	150.000,- Kč
3.	Ostatní náklady celkem':	6.153.075,- Kč	0,- Kč
	Režie	5.403.875,- Kč	0,- Kč
	Odpisy	506.000,- Kč	0,- Kč
	Jiné náklad	243.200,- Kč	0,- Kč
<b>Náklady celkem:</b>		<b>50.436.172,- Kč</b>	<b>510.000,- Kč</b>

přičemž je možno se odchýlit od tohoto rozpočtu tak, že lze navýšit jednotlivý druh uznatelných nákladů (uvedený v rozpočtu projektu) maximálně o 20 % z částky dotace přiznané na tento nákladový druh za podmínky, že bude dodržena celková výše poskytnuté dotace a změny nebudou mít vliv na účelové určení dotace.“

3. V článku VI. Smlouvy se stávající text nahrazuje textem tohoto znění: „1. Poskytovatel poskytne příjemci dotaci ve dvou splátkách, přičemž 1. splátka ve výši 100.000 Kč (slovy: jednostotísíc korun českých) byla vyplacena dne 22.04.2022, druhá splátka ve výši 90.000 Kč (slovy devadesát tisíc korun českých) bude vyplacena převodem ve prospěch účtu příjemce uvedeného v čl. I této smlouvy ve lhůtě do 21 dnů po nabytí účinnosti tohoto dodatku“.

## II.

- Ostatní části a ustanovení Smlouvy zůstávají v platnosti beze změny.
- Tento dodatek se vyhotovuje v elektronické podobě, podepsané oprávněnými zástupci stran, přičemž každá ze smluvních stran obdrží po jednom vyhotovení.
- Smluvní strany se dohodly na tom, že tento dodatek je uzavřen okamžikem podpisu obou stran, přičemž rozhodující je datum pozdějšího podpisu.

4. Poskytovatel je povinným subjektem dle zákona č. 340/2015 Sb., o registru smluv, v platném znění. Smluvní strany se dohodly, že povinnosti dle tohoto zákona v souvislosti s uveřejněním tohoto dodatku zajistí poskytovatel.
5. Smluvní strany souhlasí s uveřejněním tohoto dodatku v registru smluv dle zákona č. 340/2015 Sb., o registru smluv, v platném znění.
6. Smluvní strany souhlasí s tím, že v registru smluv bude zveřejněn celý rozsah tohoto dodatku, a to na dobu neurčitou.
7. Dodatek nabývá účinnosti dnem zveřejnění v registru smluv.
8. Smluvní strany prohlašují, že si tento dodatek před jeho podpisem přečetly, a že byl uzavřen po vzájemném projednání podle jejich pravé a svobodné vůle určitě, vážně a srozumitelně, nikoliv v tísní nebo za nápadně nevýhodných podmínek, a že se dohodly o celém jeho obsahu, což stvrzují svými podpisy.
9. Doložka platnosti právního úkonu dle ust. § 41 zákona č. 128/2000 Sb., o obcích (obecní zřízení), ve znění pozdějších předpisů:

**o poskytnutí účelové neinvestiční dotace dle tohoto dodatku rozhodlo Zastupitelstvo města Karviné svým usnesením č. ze dne .**

V Karviné dne.....

V..... dne.....

.....

.....

za poskytovatele

za příjemce

Mgr. Martina Smužová, MPA  
vedoucí Odboru sociálního

Ing. Hana Buřiková  
oblastní ekonom Armády spásy  
pro Moravskoslezský kraj

## Příloha

### Příloha č. 1 k usnesení



**OSTRAVA!!!**



## **MEMORANDUM O SPOLUPRÁCI PŘI ŘEŠENÍ DOPRAVNÍ OBSLUŽNOSTI V MORAVSKOSLEZSKÉM KRAJI**

### **ČLÁNEK I.**

#### **SIGNATÁŘI MEMORANDA**

Název: **Moravskoslezský kraj**  
se sídlem: **28. října 117, 702 18 Ostrava**  
IČ: **70890692**  
DIČ: **CZ 70890692**  
Zastoupeno: **prof. Ing. Ivo Vondrákem, CSc., hejtmanem kraje**

dále jen („MSK“)

Název: **Statutární město Ostrava**  
se sídlem: **Prokešovo náměstí 8, 729 30 Ostrava**  
IČ: **00845451**  
DIČ: **CZ00845451**  
Zastoupeno: **Ing. Tomášem Macurou, MBA, primátorem města**

dále jen („SMO“)

Název: **Statutární město Karviná**  
se sídlem: **Fryštátská 72/1, 733 24 Karviná**  
IČ: **00297534**  
DIČ: **CZ00297534**  
Zastoupeno: **Ing. Janem Wolfem, primátorem města**

dále jen („SMK“)

Název: **Město Orlová**  
se sídlem: **Osvobození 796, 735 14 Orlová - Lutyně**  
IČ: **00297577**  
DIČ: **CZ00297577**  
Zastoupeno: **Mgr. Miroslavem Chlubnou, starostou města**

dále jen („MO“)

Název: **Město Rychvald**  
se sídlem: **Orlovská 678, 735 32 Rychvald**  
IČ: **00297615**  
DIČ: **CZ00297615**  
Zastoupeno: **Milanem Starostkou, starostou města**

dále jen („MR“)

uzavírají toto memorandum o spolupráci:

## II.

### CÍL MEMORANDA

Toto memorandum vyjadřuje společný zájem Moravskoslezského kraje a měst Ostrava, Karviná, Orlová a Rychvald řešit přípravu a realizaci výstavby tramvajové dráhy a provozování tramvajové dopravy na území Moravskoslezského kraje, které jsou v souladu s Vízí 2030 v oblasti mobilnější a atraktivnější kraj.

Cílem tohoto memoranda je vyjádření společného zájmu na postupném zlepšování kvality, efektivity a ekologizace veřejné dopravy na území Moravskoslezského kraje včetně tramvajového napojení Ostravy na okolní města.

## III.

### PŘEDMĚT MEMORANDA

1. Předmětem a účelem tohoto Memoranda je zájem jeho signatářů vytvořit perspektivní dopravní systém tramvajové dopravy, a tím zlepšovat kvalitu dopravní obslužnosti na území Moravskoslezského kraje s důrazem na její hospodárnost, bezpečnost a šetrnost k životnímu prostředí, zejména ovzduší.
2. Takto vytvářený dopravní systém tramvajové dopravy bude nadále doplňován o další větve navazující na zpracovanou Koncepti rozvoje dopravní infrastruktury Moravskoslezského kraje a Koncepti rozvoje dopravní obslužnosti Moravskoslezského kraje, včetně jeho rozvojových programů.

## IV.

### OBSAH MEMORANDA

Strany tohoto memoranda shodně prohlašují, že je jejich společným cílem projekční příprava, výstavba a provozování meziměstské tramvajové trati mezi městy Ostrava – Orlová – Karviná s možností budoucího připojení nových větví ve městě Orlově. Konkrétně se jedná o realizaci níže uvedených projektů:

- 1) **Výstavba „meziměstské“ tramvajové dráhy z Ostravy Hranečnicku přes terminál Heřmanice, Starý Dvůr a dále přes Orlovou Město do Karviné.**
- 2) **Napojení „meziměstské“ tramvajové dráhy v Ostravě Hranečnicku na městskou tramvajovou síť MHD v Ostravě v rámci plné dopravní integrace.**
- 3) **Možnost napojení další „meziměstské“ tramvajové dráhy v Orlově.**
- 4) **Možnost využití „meziměstské“ tramvajové dráhy na území jednotlivých měst pro provoz tramvajové dopravy v rámci MHD, zejména v Ostravě a Karviné.**

Signatáři memoranda si budou poskytovat vzájemnou podporu při jednáních s dotčenými městy a obcemi, jejich obyvateli a s vlastníky dotčených pozemků s cílem podpořit realizaci uvedených záměrů.

## V.

### OSTATNÍ UJEDNÁNÍ

1. Koordinací a kontrolou tohoto memoranda se bude zabývat pracovní skupina složená ze zástupců signatářů Memoranda a také Poradní sbor pro rozvoj dopravní infrastruktury Moravskoslezského kraje ustavený usnesením Rady MSK č. 15/1251 ze dne 12. 06. 2017, ve znění usnesení č. 3/111 ze dne 30. 11. 2020.
2. Toto memorandum se uzavírá na dobu neurčitou, a to do ukončení všech tramvajových staveb uvedených v článku IV. Případné změny a doplňky tohoto memoranda budou jeho signatáři řešit písemnými, vzestupně číslovanými dodatky k tomuto memorandum, které budou výslovně za dodatky k tomuto memorandum



**OSTRAVA!!!**



označeny. Každá ze smluvních stran může iniciovat jednání o vypovězení tohoto memoranda. V případě nedohody na jeho vypovězení může kterákoliv ze stran od memoranda odstoupit.

3. Všechny kroky MSK a měst se při naplňování tohoto memoranda budou vždy řídit platným právním řádem České republiky.

## **VI.**

### **ZÁVĚREČNÁ USTANOVENÍ**

1. Uzavření tohoto memoranda bylo schváleno Zastupitelstvem Moravskoslezského kraje na jeho zasedání dne ....., č. usnesení .....
2. Uzavření tohoto memoranda bylo schváleno Zastupitelstvem Statutárního města Ostrava na jeho zasedání dne ....., č. usnesení .....
3. Uzavření tohoto memoranda bylo schváleno Zastupitelstvem Statutárního města Karviná na jeho zasedání dne ....., č. usnesení .....
4. Uzavření tohoto memoranda bylo schváleno Zastupitelstvem Města Orlová na jeho zasedání dne ....., č. usnesení .....
5. Uzavření tohoto memoranda bylo schváleno Zastupitelstvem Města Rychvald na jeho zasedání dne ....., č. usnesení .....
6. Toto memorandum je podepisováno svobodně a vážně, nikoliv v tísní za nápadně nevýhodných podmínek, veškerá jeho ustanovení jsou určitá a stranám je jeho obsah srozumitelný, což stvrzují svými podpisy.
7. Toto memorandum je vyhotoveno v deseti stejnopisech, z nichž každý ze signatářů obdrží dvě vyhotovení.





**OSTRAVA!!!**



Za Moravskoslezský kraj:  
V Ostravě dne:

prof. Ing. Ivo VONDRÁK, CSc.  
hejtman kraje

Za statutární město Ostrava:  
V Ostravě dne:

Ing. Tomáš Macura, MBA  
primátor města

Za statutární město Karviná:  
V Karvině dne:

Ing. Jan Wolf  
primátor města

Za město Orlová:  
V Orlově dne:

Mgr. Miroslav Chlubna  
starosta města

Za město Rychvald:  
V Rychvaldu dne:

Milan Starostka  
starosta města

# Příloha č. 1. k usnesení ZM Karviné č.661

ČÍSLO JEDNACÍ: SMK/107002/2022  
SPISOVÁ ZNAČKA:  
ČÍSLO SMLOUVY: SML/1927/2022

## **S M L O U V A** **o poskytnutí dotace z rozpočtu statutárního města Karviné uzavřená dle** **ust. § 10a odst. 5 zákona č. 250/2000 Sb., o rozpočtových pravidlech** **územních rozpočtů**

### **I.** **SMLUVNÍ STRANY**

poskytovatel: **statutární město Karviná**  
zastoupen: Ing. Janem Wolfem, primátorem města  
k podpisu smlouvy oprávněna  
na základě pověření  
ze dne 1.12.2021 Ing. Martina Šrámková, MPA, vedoucí Odboru školství a rozvoje  
sídlo: Fryštátská 72/1, 733 24 Karviná - Fryštát  
IČ: 00297534  
DIČ: CZ00297534  
číslo účtu: 27-1721542349/0800  
bankovní spojení: Česká spořitelna a.s., pobočka Karviná - Fryštát

(dále jen „poskytovatel“)

a

příjemce: **STaRS Karviná, s. r. o.**  
zastoupen: Mgr. Petrem Dyszkiewiczem, jednatelem  
sídlo: Karola Šliwky 783/2a, 733 01 Karviná - Fryštát  
IČ: 25857444  
DIČ: CZ25857444  
číslo účtu: 166021311/0300  
bankovní spojení: Československá obchodní banka, a. s.  
zapsaný v rejstříku: Krajský soud v Ostravě, oddíl C 22459

(dále jen „příjemce“)

### **II.** **ZÁKLADNÍ USTANOVENÍ**

1. Tato smlouva je veřejnoprávní smlouvou uzavřenou dle § 10a odst. 5 zákona č. 250/2000 Sb., o rozpočtových pravidlech územních rozpočtů, ve znění pozdějších předpisů (dále jen „zákon č. 250/2000 Sb.“).
2. Dotace je ve smyslu zákona č. 320/2001 Sb., o finanční kontrole ve veřejné správě a o změně některých zákonů (zákon o finanční kontrole), ve znění pozdějších předpisů (dále jen „zákon o finanční kontrole“), veřejnou finanční podporou a vztahují se na ni ustanovení tohoto zákona.
3. Smluvní strany prohlašují, že právní vztah založený touto smlouvou je založen na základě individuálně posouzené žádosti.

### III. PŘEDMĚT SMLOUVY

Předmětem této smlouvy je závazek poskytovatele poskytnout příjemci podle dále sjednaných podmínek účelovou dotaci a závazek příjemce tuto dotaci přijmout a užít v souladu s jejím účelovým a časovým určením a za podmínek stanovených touto smlouvou.

### IV. DRUH A VÝŠE DOTACE

1. Celková výše účelové dotace činí 2.500.000,-- Kč, z toho část ve výši 0,-- Kč je neinvestiční a část ve výši 2.500.000,-- Kč je investiční.
2. Nedodržení čerpání dotace v rozčlenění na investiční a neinvestiční dle bodu 1 tohoto článku nebude považováno za porušení podmínek této smlouvy.

### V. ÚČELOVÉ A ČASOVÉ URČENÍ DOTACE

1. Účelová dotace je určena na uznatelné náklady spojené s realizací projektu *Stavební úpravy bufetu a vstupního vestibulu v házenkářské hale v Karviné – Novém Městě* (dále jen „projekt“) blíže specifikovaného v žádosti o poskytnutí dotace ze dne 17.08.2022, č. j. SMK/107002/2022.
2. Příjemce je oprávněn použít dotaci **pouze** k úhradě následujících uznatelných nákladů prokazatelně souvisejících s realizací projektu:
  - náklady na stavební práce
  - náklady na související činnost, a to projekční činnost, technický a stavební dozor
3. Příjemce je povinen zrealizovat projekt **do 31.10.2023**, čímž bude dosaženo účelu poskytnutí dotace dle této smlouvy.
4. Rozhodne-li se příjemce projekt vůbec nerealizovat, je povinen do 15 dnů tuto skutečnost písemně s uvedením důvodů oznámit poskytovateli a ve stejné lhůtě poskytnutou dotace vrátit na účet poskytovatele uvedený v čl. I. této smlouvy.

### VI. TERMÍN A VÝŠE VYPLACENÍ DOTACE

Poskytovatel poskytne příjemci dotaci jednorázovým převodem ve prospěch účtu příjemce uvedeného v čl. I této smlouvy ve lhůtě do 21 dnů po nabytí účinnosti této smlouvy.

### VII. FINANČNÍ VYPOŘÁDÁNÍ DOTACE

1. Termín finančního vypořádání dotace je **do 12.12.2023**.
2. Za den předložení finančního vypořádání se považuje den jeho předání k přepravě provozovateli poštovních služeb nebo podání na podatelnu Magistrátu města Karviné.
3. Finanční vypořádání dotace musí být předloženo na formuláři dle přílohy č. 1 k této smlouvě a musí obsahovat:

- 3.1. závěrečnou zprávu, která musí obsahovat tabulku čerpání finančních prostředků dotace a popis realizace projektu,
  - 3.2. položkové vyúčtování nákladů projektu se seznamem účetních dokladů vztahujících se k uznatelným nákladům dotace včetně uvedení obsahu jednotlivých účetních dokladů a dokladů prokazujících úhrady těchto nákladů.
4. Číslo účtu, na který se vrací nevyčerpané finanční prostředky, je účet poskytovatele uvedený v článku I. této smlouvy.
  5. Nevyčerpané finanční prostředky, jsou-li vyšší než 100 Kč, se vrací poskytovateli na účet nejpozději ke dni, kdy má být předloženo finanční vypořádání dotace.
  6. Rozhodným okamžikem vrácení prostředků dotace zpět na účet poskytovatele je den jejich odepsání z účtu příjemce.

## **VIII. POVINNOSTI PŘÍJEMCE**

1. Příjemce se zavazuje dodržet tyto podmínky:
  - a) použít dotaci výlučně k účelu uvedenému v článku V. této smlouvy.
  - b) vést oddělenou účetní evidenci celého realizovaného projektu a to v členění na náklady financované z prostředků dotace a náklady financované z jiných zdrojů (zvláštní analytickou evidencí např. účelovým znakem, organizačním číslem atd.); tato evidence musí být podložena účetními doklady ve smyslu zákona č. 563/1991 Sb., o účetnictví, ve znění pozdějších předpisů; vedení oddělené účetní evidence v případech dotací poskytovaných zpětně je splněno vyhotovením přehledu účetních dokladů; čestné prohlášení příjemce o vynaložení finančních prostředků v rámci uznatelných nákladů realizovaného projektu není považováno za účetní doklad,
  - c) označit originály všech účetních dokladů vztahujících se k projektu názvem projektu, nebo jiným označením, které projekt jasně identifikuje, u dokladů, k jejichž úhradě byla použita dotace, pak navíc uvést formulaci „Financováno z rozpočtu SMK“, číslo smlouvy a výši použité dotace v Kč,
  - d) na požádání umožnit poskytovateli nahlédnutí do všech účetních dokladů týkajících se projektu,
  - e) předložit poskytovateli finanční vypořádání dotace,
  - f) řádně v souladu s právními předpisy uschovat originály všech účetních dokladů vztahujících se k projektu a na žádost poskytovatele tomuto poskytnout fotokopie originálních účetních dokladů týkajících se dotace včetně dokladů o jejich úhradě a v případě nesrovnalostí na výzvu poskytovatele předložit kopie všech účetních dokladů týkajících se ostatních nákladů projektu,
  - g) je-li příjemce zadavatelem veřejné zakázky nebo splní-li příjemce definici zadavatele veřejné zakázky podle § 4 zákona č. 134/2016 Sb., o zadávání veřejných zakázek, ve znění pozdějších předpisů, je povinen při výběru dodavatele veřejné zakázky zadávané v rámci projektu postupovat v souladu se zákonem č. 134/2016 Sb., o zadávání veřejných zakázek, ve znění pozdějších předpisů,
  - h) po dobu 5 let od ukončení realizace projektu nezczít dlouhodobý majetek včetně drobného dlouhodobého majetku dle účetních předpisů pořízený z prostředků získaných z dotace poskytnuté na základě této smlouvy,
  - i) akceptovat využívání údajů o projektu pro účely administrace v informačních systémech poskytovatele, přičemž souhlasí se zveřejněním svého názvu (popřípadě jména a příjmení), adresy, názvu projektu, účelu a výše poskytnuté dotace,
  - j) umožnit poskytovateli v souladu se zákonem o finanční kontrole řádné provedení průběžné a následné kontroly hospodaření s veřejnými prostředky z poskytnuté

dotace, včetně provedení kontroly faktické realizace projektu na místě a předložit při kontrole všechny potřebné účetní a jiné doklady,

- k) neprodleně, nejpozději však do 7 kalendářních dnů ode dne kdy došlo k události, informovat poskytovatele o všech změnách souvisejících s čerpáním poskytnuté dotace, s realizací účelu smlouvy či identifikačními údaji příjemce; v případě změny účtu je příjemce povinen rovněž doložit vlastnictví k účtu, a to kopií příslušné smlouvy nebo potvrzením peněžního ústavu, přičemž z důvodu změn identifikačních údajů smluvních stran nebo čísla účtu není nutné uzavírat ke smlouvě dodatek,
- l) neprodleně, nejpozději však do 7 kalendářních dnů ode dne kdy došlo k události, písemně informovat poskytovatele o vlastní přeměně nebo zrušení s likvidací, v případě přeměny i o tom, na který subjekt přejdou práva a povinnosti z této smlouvy,
- m) uvádět na všech svých propagačních materiálech týkajících se podpořeného projektu logo města nebo text "S PODPOROU STATUTÁRNÍHO MĚSTA KARVINÉ", případně jiným způsobem poskytnutí podpory zveřejnit; logo statutárního města Karviné příjemce dotace použije pouze v souvislosti s realizací dotovaného projektu a to pouze podle závazného manuálu zveřejněného na internetových stránkách města Karviné.

## IX. UZNATELNÝ NÁKLAD

Za uznatelný náklad se považuje užití finančních prostředků, které splňuje tyto podmínky:

- 1. příjemce je prokazatelně použil na úhradu přímých nákladů (nikoliv nepřímých tzv. kalkulovaných či vnitropodnikových) projektu,
- 2. uznatelný náklad musí vzniknout v období od **01.07.2022 do 31.10.2023** a současně musí být uhrazený v období od **01.07.2022 do 31.10.2023**,
- 3. plní podmínky účelnosti, efektivnosti a hospodárnosti dle zákona o finanční kontrole,
- 4. byly vynaloženy na účel stanovený v čl. V. odst. 2 této smlouvy,
- 5. uznatelný náklad neinvestiční dotace musí splňovat podmínky daňově uznatelných nákladů dle §24 a §25 zákona č. 586/1992 Sb., o daních z příjmů s následujícími výjimkami, pokud v účelu stanoveném v čl. V. odst. 2 této smlouvy není uvedeno jinak:
  - 5.1. uznatelný náklad nesmí být také použitý na:
    - 5.1.1. alkohol a cigarety, a to ani ve formě cen, odměn a dárkových balíčků;
    - 5.1.2. úhrady za cateringové služby, rauty a jiné formy společenského občerstvení s výjimkou řádně vyúčtovaného stravného dle zákoníku práce;
    - 5.1.3. doprovodné programy a společenské akce pro účastníky či pořadatele, které přímo nesouvisejí s podpořeným projektem;
    - 5.1.4. poskytnutí dotace třetí straně;
    - 5.1.5. právní služby;
    - 5.1.6. tvorbu kapitálového jmění;
    - 5.1.7. DPH, pokud může žadatel uplatnit nárok na odpočet DPH vůči finančnímu úřadu nebo požádat o její vrácení v souladu se zákonem č. 235/2004 Sb., v platném znění;
    - 5.1.8. daně, pokuty, odvody a sankce příjemce;
    - 5.1.9. pořízení nebo technické zhodnocení dlouhodobého hmotného a nehmotného majetku (dlouhodobým hmotným majetkem se rozumí majetek, jehož doba použitelnosti je delší než jeden rok a vstupní cena vyšší než 40.000,- Kč; dlouhodobým nehmotným majetkem se rozumí majetek, jehož doba použitelnosti je delší než jeden rok a vstupní cena vyšší než 60.000,- Kč) – nevztahuje se na investiční projekty;

- 5.1.10. ostatní sociální výdaje na zaměstnance, ke kterým nejsou zaměstnavatelé povinni dle zvláštních právních předpisů (příspěvky na penzijní připojištění, životní pojištění, dary k životním jubileím, příspěvky na rekreaci apod.);
  - 5.1.11. mimořádné odměny vyplácené k dohodám o provedení práce a k dohodám o pracovní činnosti;
  - 5.1.12. splátky půjček, leasingové splátky, úhrada dluhů;
  - 5.1.13. smluvní pokuty, úroky z prodlení, ostatní pokuty a penále, odpisy nedobytných pohledávek, úroky, kursové ztráty, manka a škody);
  - 5.1.14. odpisy majetku;
  - 5.1.15. odměny členů správních rad, dozorcích rad a jiných orgánů právnických osob;
  - 5.1.16. zahraniční pracovní cesty (pokud to nevyžaduje charakter projektu);
  - 5.1.17. činnost politických stran a hnutí;
6. Uznatelným nákladem investiční dotace jsou náklady na pořízení dlouhodobého majetku uvedeného v účelu poskytnuté dotace.

## **X. PORUŠENÍ ROZPOČTOVÉ KÁZNĚ**

1. Neoprávněné použití nebo zadržetí peněžních prostředků poskytnutých jako dotace z rozpočtu poskytovatele dle této smlouvy je porušením rozpočtové kázně podle § 22 zákona č. 250/2000 Sb. V případě porušení rozpočtové kázně bude postupováno dle zákona č. 250/2000 Sb.
2. Za porušení méně závažné ve smyslu ust. § 10a odst. 6 zákona č. 250/2000 Sb. se považuje:
  - a) nedodržení povinností příjemce dle čl. VIII. odst. 1 písm. b), kdy se odvod za toto porušení rozpočtové kázně stanoví ve výši 10 % poskytnuté dotace avšak nejméně částka 1 001,- Kč.
  - b) nedodržení povinností příjemce dle čl. VIII. odst. 1 písm. c), kdy se odvod za toto porušení rozpočtové kázně stanoví ve výši 10 % poskytnuté dotace avšak nejméně částka 1 001,- Kč.
  - c) nedodržení povinností příjemce dle čl. VIII. odst. 1 písm. g), kdy se odvod za toto porušení rozpočtové kázně stanoví ve výši 10 % poskytnuté dotace avšak nejméně částka 1 001,- Kč.
  - d) nedodržení povinností příjemce dle čl. VIII. odst. 1 písm. k), kdy se odvod za toto porušení rozpočtové kázně stanoví ve výši 10 % poskytnuté dotace avšak nejméně částka 1 001,- Kč.
  - e) nedodržení povinností příjemce dle čl. VIII. odst. 1 písm. l), kdy se odvod za toto porušení rozpočtové kázně stanoví ve výši 10 % poskytnuté dotace avšak nejméně částka 1 001,- Kč.
  - f) nedodržení povinností příjemce dle čl. VIII. odst. 1 písm. m), kdy se odvod za toto porušení rozpočtové kázně stanoví ve výši 10 % poskytnuté dotace avšak nejméně částka 1 001,- Kč.
  - g) nedodržení povinností příjemce dle čl. VIII. odst. 1 písm. e) spočívající v nepředložení finančního vypořádání dotace v řádném termínu určeném v článku VII., kterou příjemce splní do 15 dní po řádném termínu, kdy se odvod za toto porušení rozpočtové kázně stanoví ve výši 10 % poskytnuté dotace avšak nejméně částka 1 001,- Kč.

h) nedodržení povinností příjemce dle čl. VIII. odst. 1 písm. e) spočívající v předložení neúplného nebo nesprávného závěrečného vyúčtování, kdy se odvod za toto porušení rozpočtové kázně stanoví ve výši 10 % poskytnuté dotace avšak nejméně částka 1 001,- Kč.

3. Odvody za porušení rozpočtové kázně méně závažné se sčítají maximálně do výše celkově poskytnuté dotace.

## XI. OSTATNÍ UJEDNÁNÍ

1. Důkazní břemeno při prokazování uznatelných nákladů nese příjemce dotace.

## XII. ZÁVĚREČNÁ USTANOVENÍ

1. Smlouva je podepsána ve dvou vyhotoveních, z nichž každá má platnost originálu. Každá ze smluvních stran obdrží po jednom vyhotovení.
2. Smlouva může být měněna nebo doplňována jen formou písemných dodatků opatřených pořadovým číslem, datem a podpisem oprávněných zástupců obou smluvních stran.
3. Tato smlouva nabývá účinnosti okamžikem podpisu druhé smluvní strany, pokud zákon č. 340/2015 Sb., o zvláštních podmínkách účinnosti některých smluv, uveřejňování těchto smluv a o registru smluv (zákon o registru smluv), nestanoví jinak. V takovém případě nabývá smlouva účinnosti uveřejněním v registru smluv, které zajistí poskytovatel.
4. Smluvní strany shodně prohlašují, že si smlouvu před jejím podpisem přečetly, že byla uzavřena po vzájemném projednání podle jejich pravé a svobodné vůle, určitě, vážně a srozumitelně a že se dohodly o celém jejím obsahu, což stvrzují svými podpisy.
5. Nedílnou součástí této smlouvy je příloha: formulář Finančního vypořádání dotace.
6. Doložka platnosti právního úkonu podle § 41 zákona č. 128/2000 Sb., o obcích (obecní zřízení), ve znění pozdějších předpisů:

O poskytnutí účelové dotace rozhodlo Zastupitelstvo města Karviné svým usnesením č. ... ze dne ...

**Za poskytovatele**

**Za příjemce**

V Karviné .....

V Karviné .....

*Ing. Martina Šrámková, MPA*  
vedoucí Odboru školství a rozvoje

Mgr. Petr Dyszkiewicz  
jednatel společnosti

## Příloha č. 1: Finanční vypořádání dotace

z rozpočtu statutárního města Karviné				
poskytnuté v roce		XXXX		
<b>a) ZÁVĚREČNÁ ZPRÁVA</b>				
Název projektu				
xxx				
Příjemce dotace				
xxx				
Výše poskytnutá dotace v Kč (celkem)		.xxx		
Vyčerpáno z dotace celkem v Kč (celkem)		.xxx		
Vratka provedena na účet poskytovatele (v případě nevyčerpání dotace nebo nerealizování projektu) ve výši		.xxx		
Vratka provedena dne		.xxx		
Stručný popis realizace projektu				
xxx				
Cílová skupina (včetně počtu osob)				
xxx				
Doba realizace projektu				
Zahájení	xxx	Ukončení	xxx	
Způsob propagace statutárního města Karviné při vlastní realizaci projektu				
xxx				
<b>b) POLOŽKOVÉ VYÚČTOVÁNÍ NÁKLADŮ PROJEKTU *</b>				
POPIS UZNATELNÉHO NÁKLADU	IDENTIFIKACE DOKLADU	ČÁSTKA (Kč)	ČERPÁNO Z DOTACE (Kč)	DATUM ÚHRADY
PŘIDÁVAT DALŠÍ ŘÁDKY				
Potvrzuji pravdivost i správnost závěrečného vyúčtování dotace.				
podpis				
jméno a příjmení		xxxx		
datum		.xxx		
* Pokud počet řádků bude vyšší než 30 příjemce doručí tabulku POLOŽKOVÉ VYÚČTOVÁNÍ NÁKLADŮ PROJEKTU rovněž v souboru ve formátu excel poskytovateli dotace elektronicky (na elektronickou podatelnu, datovou schránkou popř. mailem).				
var. (nebo vymazat):				
Příjemce je povinen k finančnímu vypořádání připojit kopie účetních dokladů vztahujících se k uznatelným nákladům projektu a kopie dokladů prokazujících úhrady těchto nákladů.				



## Příloha

---

Příloha č. 1 k usnesení

# Zřizovací listina příspěvkové organizace Základní škola a Mateřská škola Družby, Karviná, příspěvková organizace

Zastupitelstvo města Karviné vydává v souladu se zákonem č. 250/2000 Sb., o rozpočtových pravidlech územních rozpočtů, ve znění pozdějších předpisů (dále jen zákon o rozpočtových pravidlech) a v souladu se zákonem č. 128/2000 Sb., o obcích, ve znění pozdějších předpisů, a na základě svého usnesení č. ....ze dne .....2022 tuto Zřizovací listinu příspěvkové organizace **Základní škola a Mateřská škola Družby, Karviná, příspěvková organizace**, která byla zřízena ke dni 01. 01. 1993 usnesením Zastupitelstva města Karviné č. 149 ze dne 15.12.1992.

### Čl. 1

## Úplný název, zařazení do okresu a identifikační číslo zřizovatele

Název: **statutární město Karviná**

Okres: Karviná

IČO: 00297534

### Čl. 2

## Název, sídlo a identifikační číslo příspěvkové organizace

Název: Základní škola a Mateřská škola Družby, Karviná, příspěvková organizace

Sídlo: tř. Družby 1383/1, Nové Město, 735 06 Karviná

IČO: 48004472

**Organizace má odloučené pracoviště – místo poskytovaného vzdělávání a školských služeb na adrese:**

tř. Družby 1389/26, Nové Město, 735 06 Karviná,

které je zařazeno v rejstříku škol a školských zařízení. Zde probíhá předškolní vzdělávání a školské služby - školní stravování a závodní stravování zaměstnanců vlastní mateřské školy.

**Organizace má odloučené pracoviště – místo poskytovaného vzdělávání a školských služeb na adrese:**

tř. Družby 1338/42, Nové Město, 735 06 Karviná

které je zařazeno v rejstříku škol. Zde probíhá předškolní vzdělávání a školské služby-školní stravování a závodní stravování zaměstnanců vlastní mateřské školy.

### **Čl. 3**

#### **Vymezení hlavního účelu a předmětu činnosti příspěvkové organizace**

**(dále jen „organizace“)**

3.1 Poskytování základního vzdělávání v souladu se zákonem č. 561/2004 Sb., o předškolním, základním, středním, vyšším odborném a jiném vzdělávání (školský zákon), ve znění pozdějších předpisů a s obecně závaznými právními předpisy.

3.1.2 Poskytování předškolního vzdělávání v souladu se zákonem č. 561/2004 Sb., o předškolním, základním, středním, vyšším odborném a jiném vzdělávání (školský zákon), ve znění pozdějších předpisů a s obecně závaznými právními předpisy.

3.2 Hlavním účelem a předmětem činnosti příspěvkové organizace v základním vzdělávání je vést žáky k tomu, aby si osvojili potřebné strategie učení a na jejich základě byli motivováni k celoživotnímu učení, aby se učili tvořivě myslet a řešit přiměřené problémy, účinně komunikovat a spolupracovat, chránit své fyzické i duševní zdraví, vytvořené hodnoty a životní prostředí, být ohleduplní a tolerantní k jiným lidem, k odlišným kulturním a duchovním hodnotám, poznávat své schopnosti a reálné možnosti a uplatňovat je spolu s osvojenými vědomostmi a dovednostmi při rozhodování o své další životní dráze a svém profesním uplatnění.

3.2.1 Hlavním účelem a předmětem činnosti příspěvkové organizace v předškolním vzdělávání je podporovat rozvoj osobnosti dítěte předškolního věku, podílet se na jeho zdravém citovém, rozumovém a tělesném rozvoji a na osvojení základních pravidel chování, základních životních hodnot a mezilidských vztahů, vytvářet základní předpoklady pro pokračování ve vzdělávání, napomáhat vyrovnávat nerovnoměrnosti vývoje dětí před vstupem do základního vzdělávání a poskytovat speciálně pedagogickou péči dětem se speciálními vzdělávacími potřebami.

3.3 Poskytování školských služeb, které neposkytují stupeň vzdělávání:

- zájmové vzdělávání – školní družina, školní klub
- školní stravování dětí mateřské školy
- školní stravování žáků základních škol a žáků a studentů jiných zřizovatelů
- závodní stravování ve vlastním zařízení zaměstnanců mateřské a základní školy

3.4 Pronájem nebytových prostor

3.4.1 Výpůjčka nebytových prostor

## Čl. 4

### Statutární orgán organizace

Statutárním orgánem organizace je ředitel, jmenovaný Radou města Karviné. Ředitel jedná jménem organizace navenek samostatně a je odpovědný radě města za činnost organizace. Při své činnosti je povinen postupovat v souladu s obecně závaznými právními předpisy, s vnitřními právními předpisy města a jeho vnitřními organizačními předpisy.

## Čl. 5

### Vymezení majetku ve vlastnictví zřizovatele předávaného organizaci k hospodaření (dále jen „svěřený“) majetek

5.1 Nemovitý majetek zřizovatele předaný organizaci k hospodaření (dále také „svěřený majetek“), je uveden v příloze č. 1, která je nedílnou součástí této zřizovací listiny.

5.2 Zřizovatel předal organizaci k hospodaření dále majetek, který organizace ke dni účinnosti této zřizovací listiny vede v účetnictví a ostatní předepsané evidenci jako majetek předaný jí zřizovatelem do správy k vlastnímu hospodářskému využití. Rozsah tohoto majetku se:

5.2.1 snižuje o majetek spotřebovaný a vyřazený v souladu s příslušnými předpisy, a to k okamžiku jeho spotřeby nebo vyřazení;

5.2.2 zvyšuje o majetek, který byl této organizaci předán v souladu s příslušnými předpisy z důvodu nepotřebnosti pro jinou příspěvkovou organizaci zřízenou statutárním městem Karviná nebo pro statutární město Karviná, a to k okamžiku jeho převzetí;

5.2.3 zvyšuje o majetek, který byl touto příspěvkovou organizací nabyt na základě bodu 5.3. této zřizovací listiny do vlastnictví zřizovatele, a to k okamžiku jeho nabytí.

5.3 Organizace nabývá majetek včetně darů pro svého zřizovatele.

5.4 Zřizovatel poskytuje předchozí souhlas organizaci k přijímání peněžitých účelově neurčených darů.

## Čl. 6

### Vymezení majetkových práv organizace

6.1 Obecná ustanovení

6.1.1 Organizace hospodaří se svěřeným majetkem včetně majetku získaného vlastní činností pro hlavní účel, k němuž byla zřízena a v rámci předmětu její činnosti. Organizace hospodaří s peněžními prostředky získanými vlastní činností, včetně účelových dotací a příspěvků od jiných subjektů, peněžními prostředky přijatými z rozpočtu zřizovatele, peněžními prostředky přijatými ze státního rozpočtu a státních fondů. Dále hospodaří s prostředky svých fondů, s peněžními dary od fyzických a právnických osob, včetně peněžních prostředků poskytnutých ze zahraničí, zejména ze zahraničních

veřejných zdrojů. Organizace hospodaří s prostředky získanými z pronájmů majetku a prodeje movitého majetku a získanými zapojením finančních a peněžních fondů, zásob, finančních prostředků na účtech a získanými splacením pohledávek.

6.1.2 Při hospodaření s majetkem postupuje organizace zejména podle ustanovení č. 250/2000 Sb., o rozpočtových pravidlech územních rozpočtů, ve znění pozdějších předpisů, podle dalších platných právních předpisů, podle této zřizovací listiny včetně případných dodatků k této zřizovací listině, **směrnic a pokynů zřizovatele.**

6.1.3 Rozsah a hodnotu majetku bude organizace každoročně aktualizovat připojením záznamu z inventarizace provedené ve smyslu zákona č. 563/1991 Sb., o účetnictví, ve znění pozdějších předpisů, nejdéle v termínu do 20. ledna.

## **6.2 Jiná majetková práva**

6.2.1 Organizace plní povinnosti provozovatele vyhrazených technických zařízení.

6.2.2 Organizace je povinna zajistit pojištění majetku podle pokynů zřizovatele.

6.2.3 Organizace odpovídá za škodu na majetku a zdraví třetích osob vzniklou nedodržením právních předpisů na úseku bezpečnosti, požární ochrany a životního prostředí.

6.2.4 Majetková práva nevymezená organizací zřizovací listinou vykonává zřizovatel.

6.2.5 Žádat o přidělení finančních prostředků z jiných zdrojů může organizace pouze po předchozím schválení zřizovatelem.

## **Čl. 7**

### **Doplňková činnost organizace**

Okruhy doplňkové činnosti organizace jsou vymezeny na základě ustanovení zákona č. 250/2000 Sb., o rozpočtových pravidlech územních rozpočtů, ve znění pozdějších předpisů a jsou uvedeny v příloze č. 2, která je nedílnou součástí této zřizovací listiny.

## **Čl. 8**

### **Zajištění finanční kontroly organizace**

Organizace je povinna umožnit provádění kontroly v rozsahu a způsobem vymezeným pokyny zřizovatele.

## **Čl. 9**

### **Doba, na kterou je příspěvková organizace zřizována**

Příspěvková organizace se zřizuje na dobu neurčitou.

## Čl. 10

### Závěrečná ustanovení

1. Tato zřizovací listina nahrazuje Zřizovací listinu ze dne 15. 07. 2015 ve znění pozdějších dodatků.
2. Tato zřizovací listina nabývá účinnosti dnem 01. 01. 2023
3. Tato zřizovací listina je vyhotovena v pěti stejnopisech, z nichž všechny mají platnost originálu. Jedno vyhotovení obdrží příspěvková organizace, čtyři vyhotovení obdrží zřizovatel.

V Karviné dne 12. 09. 2022

.....  
Ing. Jan Wolf  
primátor

.....  
Mgr. Andrzej Bizoń  
náměstek primátora

## Příloha č. 1

ke zřizovací listině příspěvkové organizace

### Základní škola a Mateřská škola Družby, Karviná, příspěvková organizace

#### NEMOVITÝ MAJETEK

##### Stavby

Objekt	Parcelní číslo	Rok výstavby	Katastrální území
Budova čp. 1383/1 (ZŠ) Nové Město	3435/17	1954	Karviná-město
Hřiště	3435/17	1998	Karviná-město
Budova bez čp. - tělocvična	3435/416	2001	Karviná-město
Volejbalové kurty-zázemí	3435/521 3435/522	2010	Karviná-město
Budova čp. 1389/26 (MŠ) Nové Město	3402/9	1957	Karviná-město
Herní sestava	3402/46 3402/10	2007	Karviná-město
<b>Budova dílen</b>	<b>3435/552</b>	<b>1954</b>	<b>Karviná-město</b>
<b>Budova čp. 1338/42 (MŠ)</b>	<b>3221/14</b>	<b>1958</b>	<b>Karviná-město</b>

##### Pozemky

Charakteristika	Parcelní číslo	Katastrální území
Ostatní plocha-zeleň	3435/16	Karviná-město
Zastavěná plocha a nádvoří	3435/17	Karviná-město
Zahrada	3435/18	Karviná-město
Zastavěná plocha a nádvoří	3435/416	Karviná-město
Ostatní plocha-jiná plocha	3435/520	Karviná-město
Zastavěná plocha a nádvoří	3435/521	Karviná-město
Ostatní plocha-sportoviště a rekreační plocha	3435/522	Karviná-město
<b>Zastavěná plocha a nádvoří</b>	<b>3435/552</b>	<b>Karviná-město</b>
Zastavěná plocha a nádvoří	3402/9	Karviná-město
Ostatní plocha-sportoviště a rekreační plocha	3402/46	Karviná-město
Ostatní plocha-sportoviště a rekreační plocha	3402/10	Karviná-město
<b>Ostatní plocha-zeleň</b>	<b>3221/13</b>	<b>Karviná-město</b>
<b>Zastavěná plocha a nádvoří</b>	<b>3221/14</b>	<b>Karviná-město</b>

## Příloha č. 2

ke zřizovací listině příspěvkové organizace

### Základní škola a Mateřská škola Družby, Karviná, příspěvková organizace

#### VYMEZENÍ DOPLŇKOVÉ ČINNOSTI ORGANIZACE

1. Doplnková činnost organizace navazuje na hlavní účel vymezený v čl. 3 Zřizovací listiny Základní školy a Mateřské školy Družby, Karviná, příspěvkové organizace a slouží k tomu, aby organizace mohla lépe využívat všechny své hospodářské možnosti a odbornosti svých zaměstnanců.

2. Organizace je oprávněna vykonávat vlastním jménem následující doplňkovou činnost a disponuje živnostenským oprávněním:

#### **Živnostenské oprávnění č. 1:**

Předmět podnikání: **Hostinská činnost**

#### **Živnostenské oprávnění č. 2:**

Předmět podnikání: **Výroba, obchod a služby neuvedené v přílohách 1 až 3 živnostenského zákona**

Obory činnosti: Mimoškolní výchova a vzdělávání, pořádání kurzů, školení, včetně lektorské činnosti.  
Provozování kulturních a kulturně-vzdělávacích a zábavných zařízení, pořádání kulturních produkcí, zábav, veletrhů, přehlídek, prodejních a obdobných akcí.  
Provozování tělovýchovných a sportovních zařízení a organizování sportovní činnosti

3. Výnosy z těchto činností jsou příjmem organizace. Pokud organizace vytváří ve své doplňkové činnosti zisk, může jej použít jen ve prospěch své hlavní činnosti. Doplnková činnost nesmí narušovat plnění hlavního účelu organizace a sleduje se odděleně.

## Příloha

---

Příloha č. 2 k usnesení

# Zřizovací listina příspěvkové organizace Základní škola a Mateřská škola Dělnická, Karviná, příspěvková organizace

Zastupitelstvo města Karviné vydává v souladu se zákonem č. 250/2000 Sb., o rozpočtových pravidlech územních rozpočtů, ve znění pozdějších předpisů (dále jen zákon o rozpočtových pravidlech) a v souladu se zákonem č. 128/2000 Sb., o obcích, ve znění pozdějších předpisů, a na základě svého usnesení č..... ze dne.....2022 tuto Zřizovací listinu příspěvkové organizace **Základní škola a Mateřská škola Dělnická, Karviná, příspěvková organizace**, která byla zřízena ke dni 01. 01. 1995 usnesením Zastupitelstva města Karviné č. 298 ze dne 25. 10. 1994.

### Čl. 1

## Úplný název, zařazení do okresu a identifikační číslo zřizovatele

Název: **statutární město Karviná**  
Okres: Karviná  
IČO: 00297534

### Čl. 2

## Název, sídlo a identifikační číslo příspěvkové organizace

Název: Základní škola a Mateřská škola Dělnická, Karviná, příspěvková organizace  
Sídlo: Sokolovská 1758/1, Nové Město, 735 06 Karviná  
IČO: 62331418

## Organizace má odloučené pracoviště – místo poskytovaného vzdělávání a školských služeb na adrese:

Sokolovská 602/30, Karviná-Nové Město, PSČ 735 06,

kteří je zařazeno v rejstříku škol. Zde probíhá předškolní vzdělávání a školské služby-školní stravování a závodní stravování zaměstnanců vlastní mateřské školy.



## Čl. 3

### Vymezení hlavního účelu a předmětu činnosti příspěvkové organizace

(dále jen „organizace“)

3.1 Poskytování základního vzdělávání v souladu se zákonem č. 561/2004 Sb., o předškolním, základním, středním, vyšším odborném a jiném vzdělávání (školský zákon), ve znění pozdějších předpisů a s obecně závaznými právními předpisy.

3.1.2 Poskytování předškolního vzdělávání v souladu se zákonem č. 561/2004 Sb., o předškolním, základním, středním, vyšším odborném a jiném vzdělávání (školský zákon), ve znění pozdějších předpisů a s obecně závaznými právními předpisy.

3.2 Hlavním účelem a předmětem činnosti příspěvkové organizace v základním vzdělávání je vést žáky k tomu, aby si osvojili potřebné strategie učení a na jejich základě byli motivováni k celoživotnímu učení, aby se učili tvořivě myslet a řešit přiměřené problémy, účinně komunikovat a spolupracovat, chránit své fyzické i duševní zdraví, vytvořené hodnoty a životní prostředí, být ohleduplní a tolerantní k jiným lidem, k odlišným kulturním a duchovním hodnotám, poznávat své schopnosti a reálné možnosti a uplatňovat je spolu s osvojenými vědomostmi a dovednostmi při rozhodování o své další životní dráze a svém profesním uplatnění.

3.2.1 Hlavním účelem a předmětem činnosti příspěvkové organizace v předškolním vzdělávání je podporovat rozvoj osobnosti dítěte předškolního věku, podílet se na jeho zdravém citovém, rozumovém a tělesném rozvoji a na osvojení základních pravidel chování, základních životních hodnot a mezilidských vztahů, vytvářet základní předpoklady pro pokračování ve vzdělávání, napomáhat vyrovnávat nerovnoměrnosti vývoje dětí před vstupem do základního vzdělávání a poskytovat speciálně pedagogickou péči dětem se speciálními vzdělávacími potřebami.

3.3 Poskytování školských služeb, které neposkytují stupeň vzdělávání:

- zájmové vzdělávání – školní družina, školní klub
- školní stravování dětí mateřské školy
- školní stravování žáků základní školy a žáků a studentů jiných zřizovatelů
- závodní stravování ve vlastním zařízení zaměstnanců mateřské a základní školy

3.4 Pronájem nebytových prostor

3.4.1 Výpůjčka nebytových prostor

## Čl. 4

### Statutární orgán organizace

Statutárním orgánem organizace je ředitel, jmenovaný Radou města Karviné. Ředitel jedná jménem organizace navenek samostatně a je odpovědný radě města za činnost organizace. Při své činnosti je povinen postupovat v souladu s obecně závaznými právními předpisy, s vnitřními právními předpisy města a jeho vnitřními organizačními předpisy.

## Čl. 5

### Vymezení majetku ve vlastnictví zřizovatele předávaného organizaci k hospodaření (dále jen „svěřený“) majetek

5.1 Nemovitý majetek zřizovatele předaný organizaci k hospodaření (dále také „svěřený majetek“), je uveden v příloze č. 1, která je nedílnou součástí této zřizovací listiny.

5.2 Zřizovatel předal organizaci k hospodaření dále majetek, který organizace ke dni účinnosti této zřizovací listiny vede v účetnictví a ostatní předepsané evidenci jako majetek předaný jí zřizovatelem do správy k vlastnímu hospodářskému využití. Rozsah tohoto majetku se:

5.2.1 snižuje o majetek spotřebovaný a vyřazený v souladu s příslušnými předpisy, a to k okamžiku jeho spotřeby nebo vyřazení;

5.2.2. zvyšuje o majetek, který byl této organizaci předán v souladu s příslušnými předpisy z důvodu nepotřebnosti pro jinou příspěvkovou organizaci zřízenou statutárním městem Karviná nebo pro statutární město Karviná, a to k okamžiku jeho převzetí;

5.2.3 zvyšuje o majetek, který byl touto příspěvkovou organizací nabyt na základě bodu 5.3. této zřizovací listiny do vlastnictví zřizovatele, a to k okamžiku jeho nabytí.

5.3 Organizace nabývá majetek včetně darů pro svého zřizovatele.

5.4 Zřizovatel poskytuje předchozí souhlas organizaci k přijímání peněžitých účelově neurčených darů.

## Čl. 6

### Vymezení majetkových práv organizace

6.1 Obecná ustanovení

6.1.1 Organizace hospodaří se svěřeným majetkem včetně majetku získaného vlastní činností pro hlavní účel, k němuž byla zřízena a v rámci předmětu její činnosti. Organizace hospodaří s peněžními prostředky získanými vlastní činností, včetně účelových dotací a příspěvků od jiných subjektů, peněžními prostředky přijatými z rozpočtu zřizovatele, peněžními prostředky přijatými ze státního rozpočtu a státních fondů. Dále hospodaří s prostředky svých fondů, s peněžitými dary od fyzických a právnických osob, včetně peněžních prostředků poskytnutých ze zahraničí, zejména ze zahraničních veřejných zdrojů. Organizace hospodaří s prostředky získanými z pronájmů majetku a prodeje movitého majetku a získanými zapojením finančních a peněžních fondů, zásob, finančních prostředků na účtech a získanými splacením pohledávek.

6.1.2 Při hospodaření s majetkem postupuje organizace zejména podle ustanovení č. 250/2000 Sb., o rozpočtových pravidlech územních rozpočtů, ve znění pozdějších předpisů, podle dalších platných právních předpisů, podle této zřizovací listiny včetně případných dodatků k této zřizovací listině, **směrnic a pokynů zřizovatele.**

6.1.3 Rozsah a hodnotu majetku bude organizace každoročně aktualizovat připojením záznamu z inventarizace provedené ve smyslu zákona č. 563/1991 Sb., o účetnictví, ve znění pozdějších předpisů, nejdéle v termínu do 20. ledna.

**6.2 Jiná majetková práva**

6.2.1 Organizace plní povinnosti provozovatele vyhrazených technických zařízení.

6.2.2 Organizace je povinna zajistit pojištění majetku podle pokynů zřizovatele.

6.2.3 Organizace odpovídá za škodu na majetku a zdraví třetích osob vzniklou nedodržením právních předpisů na úseku bezpečnosti, požární ochrany a životního prostředí.

6.2.4 Majetková práva nevymezená organizaci zřizovací listinou vykonává zřizovatel.

6.2.5 Žádat o přidělení finančních prostředků z jiných zdrojů může organizace pouze po předchozím schválení zřizovatelem.

## **Čl. 7**

### **Doplňková činnost organizace**

Okruhy doplňkové činnosti organizace jsou vymezeny na základě ustanovení zákona č. 250/2000 Sb., o rozpočtových pravidlech územních rozpočtů, ve znění pozdějších předpisů a jsou uvedeny v příloze č. 2, která je nedílnou součástí této zřizovací listiny.

## **Čl. 8**

### **Zajištění finanční kontroly organizace**

Organizace je povinna umožnit provádění kontroly v rozsahu a způsobem vymezeným pokyny zřizovatele.

## **Čl. 9**

### **Doba, na kterou je příspěvková organizace zřizována**

Příspěvková organizace se zřizuje na dobu neurčitou.

## **Čl. 10**

### **Závěrečná ustanovení**

1. Tato zřizovací listina nahrazuje Zřizovací listinu ze dne 01. 01. 2014 ve znění pozdějších dodatků.
2. Tato zřizovací listina nabývá účinnosti dnem 01. 01. 2023.
3. Tato zřizovací listina je vyhotovena v pěti stejnopisech, z nichž všechny mají platnost originálu. Jedno vyhotovení obdrží příspěvková organizace, čtyři vyhotovení obdrží zřizovatel.

V Karviné dne 12. 09. 2022

.....  
Ing. Jan Wolf  
primátor

.....  
Mgr. Andrzej Bizoń  
náměstek primátora

## Příloha č. 1

ke zřizovací listině příspěvkové organizace

### Základní škola a Mateřská škola Dělnická, Karviná, příspěvková organizace

#### NEMOVITÝ MAJETEK

##### Stavby

Objekt	Parcelní číslo	Rok výstavby	Katastrální území
Budova čp. 1758/1 (ZŠ)	754	1960	Karviná-město
Budova bez čp. (ŠJ, ŠD)	755		
Přípojka plynu k ZŠ Dělnická	742	2006	Karviná-město
Budova čp. 602/30 (MŠ)	733/2	1982	Karviná-město
Herní sestava	733/1	2007	Karviná-město
Terénní úpravy	733/1	2007	Karviná-město
Zázemí sportovního areálu -viceúčel. budova bez čp/če	743/11	2006	Karviná-město

##### Pozemky

Charakteristika	Parcelní číslo	Katastrální území
Ostatní plocha-sportoviště a rekreační plocha	743/3	Karviná-město
Ostatní plocha-zeleň	743/4	Karviná-město
Zastavěná plocha a nádvoří	743/11	Karviná-město
Zastavěná plocha a nádvoří	743/12	Karviná-město
Zastavěná plocha-společný dvůr	753/1	Karviná-město
Zastavěná plocha a nádvoří	753/2	Karviná-město
Zastavěná plocha a nádvoří	754	Karviná-město
Zastavěná plocha a nádvoří	755	Karviná-město
Ostatní plocha-jiná plocha	733/1	Karviná-město
Zastavěná plocha a nádvoří	733/2	Karviná-město
Ostatní plocha-jiná plocha	733/3	Karviná-město
Ostatní plocha-jiná plocha	733/4	Karviná-město

## Příloha č. 2

ke zřizovací listině příspěvkové organizace

### Základní škola a Mateřská škola Dělnická, Karviná, příspěvková organizace

#### VYMEZENÍ DOPLŇKOVÉ ČINNOSTI ORGANIZACE

1. Doplnková činnost organizace navazuje na hlavní účel vymezený v čl. 3 Zřizovací listiny Základní školy a Mateřské školy Dělnická, Karviná, příspěvkové organizace a slouží k tomu, aby organizace mohla lépe využívat všechny své hospodářské možnosti a odbornosti svých zaměstnanců.

2. Organizace je oprávněna vykonávat vlastním jménem následující doplňkovou činnost a disponuje živnostenským oprávněním:

#### **Živnostenské oprávnění č. 1:**

Předmět podnikání: **Hostinská činnost**

#### **Živnostenské oprávnění č. 2:**

Předmět podnikání: **Výroba, obchod a služby neuvedené v přílohách 1 až 3 živnostenského zákona**

Obory činnosti: Výroba potravinářských a škrobářenských výrobků  
Výroba školních a kancelářských potřeb, kromě výrobků z papírů, výroba bižuterie, výroba kartáček a konfekčního zboží, deštníků, upomínkových předmětů  
Zprostředkování obchodu a služeb  
Velkoobchod a maloobchod  
Pronájem a půjčování věcí movitých  
Mimoškolní výchova a vzdělávání, pořádání kurzů, školení, včetně lektorské činnosti  
Provozování kulturních, kulturně-vzdělávacích a zábavných zařízení, pořádání kulturních produkcí, zábav, výstav, veletrhů, přehlídek, prodejních a obdobných akcí  
Provozování tělovýchovných a sportovních zařízení a organizování sportovní činnosti

3. Výnosy z těchto činností jsou příjmem organizace. Pokud organizace vytváří ve své doplňkové činnosti zisk, může jej použít jen ve prospěch své hlavní činnosti. Doplnková činnost nesmí narušovat plnění hlavního účelu organizace a sleduje se odděleně.

## Příloha

---

### Příloha č. 1 k usnesení

## Dodatek č. 4 ke Zřizovací listině příspěvkové organizace Regionální knihovna Karviná, příspěvková organizace

### Čl. I. Úvodní ustanovení

Zastupitelstvo města Karviné vydalo v souladu se zákonem č. 250/2000 Sb., o rozpočtových pravidlech územních rozpočtů, ve znění pozdějších předpisů (dále jen zákon o rozpočtových pravidlech) a v souladu se zákonem č. 128/2000 Sb., o obcích, ve znění pozdějších předpisů, a na základě svého usnesení č. 813 ze dne 23.04.2018 Zřizovací listinu příspěvkové organizace Regionální knihovna Karviná, příspěvková organizace (dále jen „zřizovací listina“), která byla zřízena ke dni 07.01.1991 rozhodnutím přednosty Okresního úřadu Karviná č. 10/91 ze dne 07.01.1991.

### Čl. II.

#### Změna zřizovací listiny

**2.1** Tímto dodatkem č. 4 ke zřizovací listině příspěvkové organizace Regionální knihovna Karviná, příspěvková organizace (dále jen „dodatek“) se zřizovací listina mění takto:

2.1.1. Čl. 4 Struktura organizace nově zní takto:

Útvar knihovnických a informačních služeb, Centrum 2299/16, 734 11 Karviná-Mizerov, pod který spadají tato střediska.

- Středisko knihovnických a informačních služeb (pracoviště dětského oddělení, oddělení pro dospělé, informačního oddělení a filmový klub) se sídlem Karviná-Mizerov, Centrum 2299/16, pod které spadá:
  - Depozit knihovního fondu a majetku RKK v budově Obchodní akademie Karviná, s.r.o., Leonovova č. 1795, 733 01 Karviná-Hranice
- Středisko hudby a umění se sídlem Karviná-Fryštát, 733 01, Masarykovo náměstí 9/7, pod které spadají:
  - **Městské informační centrum při RKK, Masarykovo náměstí č. 34, 733 01 Karviná-Fryštát**
  - **Výstavní síň, Masarykovo náměstí č. 34, 733 01 Karviná-Fryštát**
  - **Multifunkční přednáškový sál, Masarykovo náměstí č. 34, 733 01 Karviná-Fryštát**

- Středisko polské literatury, se sídlem Masarykovo náměstí 9/7, 733 01 Karviná-Fryštát, pod které spadá:
  - Pracoviště RKK, Těšínská 599/15, 733 01 Karviná-Louky
- Středisko knihovnických a informačních služeb (oddělení pro děti a mládež, oddělení pro dospělé), v budově Městského domu kultury Karviná, příspěvkové organizace, tř. Osvobození 1639/43, 735 06 Karviná-Nové Město, pod které spadá:
  - Pracoviště v Rehabilitačním sanatoriu, ul. Čsl. armády 2954/2, 733 01 Karviná-Hranice
- Středisko doplňování a zpracování knihovního fondu, se sídlem Centrum 2299/16, 734 11 Karviná-Mizerov

Útvar pro ekonomiku, hospodářský a technický provoz, Centrum 2299/16, 734 11 Karviná-Mizerov

2.1.2. Příloha č. 1 ke zřizovací listině, se nahrazuje přílohou č. 1 tohoto dodatku.

### Čl. III.

#### Závěrečná ustanovení

- 3.1** Nedílnou součástí tohoto dodatku tvoří příloha č. 1 – Nemovitý majetek
- 3.2** Další ustanovení zřizovací listiny zůstávají beze změny.
- 3.3** Tento dodatek nabývá účinnosti dnem 12.09.2022.
- 3.4** Tento dodatek byl schválen Zastupitelstvem města Karviné usnesením č. .... ze dne 12.09.2022.

V Karviné dne 12.09.2022

.....  
Ing. Jan Wolf  
primátor

.....  
Mgr. Andrzej Bizoń  
náměstek primátora



## Příloha č. 1

### ke zřizovací listině příspěvkové organizace Regionální knihovna Karviná, příspěvková organizace

#### NEMOVITÝ MAJETEK

#### Budovy a stavby

Objekt	číslo pozemku	rok výstavby	Katastrální území
budova RK Karviná-Mizerov, ul. Centrum 2299/16	1624/356	1967	Karviná-město
garáž RK, Karviná – Fryštát, Svatopluka Čecha ev. č. 152	773/18	1985	Karviná-město
budova RK, Karviná- Fryštát, Masarykovo náměstí 9/7	110/1	1965	Karviná-město
TZ budovy Karviná-Hranice, ul. Leonovova 1795			
TZ budovy MIC, Masarykovo nám. 71, Karviná-Fryštát			
Stavba garáže bez čp., Karviná-Mizerov, Centrum	4313	2010	Karviná-město
Komunikace účelová Regionální knihovny	4312/1	2011	Karviná-město
Manipulační plocha a ochoz	1624/700	2011	Karviná-město
Vodovodní přípojka Karviná-Mizerov	1624/357 1624/270	2011	Karviná-město
Kanalizační přípojka Karviná-Mizerov	1624/293	2011	Karviná-město
Budova čp. 34	199		Karviná-město
Kanalizační přípojka	101/1		Karviná-město
Vodovodní přípojka	101/1		Karviná-město

#### Pozemky

charakteristika	číslo pozemku	Katastrální území
Zastavěná plocha a nádvoří 2299	1624/356	Karviná-město
Zastavěná plocha a nádvoří - garáž ev. č. 152	773/18	Karviná-město
Zastavěná plocha a nádvoří čp. 9	110/1	Karviná-město
Zastavěná plocha a nádvoří bez čp.	4313	Karviná-město
Ostatní plocha - komunikace	4312/1	Karviná-město
Zastavěná plocha a nádvoří	1624/700	Karviná-město
Zastavěná plocha a nádvoří čp. 34	199	Karviná-město

## Příloha

---

Příloha č. 1 k usnesení

### DODATEK č. 1

## ke smlouvě o poskytnutí dotace z rozpočtu statutárního města Karviné

evidované pod číslem MMK/SML/1109/2022

#### 1. statutární město Karviná

zastoupeno: Ing. Janem Wolfem, primátorem města  
k podpisu pověřen náměstek primátora Mgr. Andrzej Bizoň  
sídlo: Fryštátská 72/1, 733 24 Karviná-Fryštát  
IČ: 00297534  
DIČ: CZ00297534  
číslo účtu: 27-1721542349/0800  
bankovní spojení: Česká spořitelna a.s., pobočka Karviná-Fryštát

(dále jen „poskytovatel“)

a

#### 2. Městský fotbalový klub Karviná, z.s.

zapsán: ve spolkovém rejstříku u Krajského soudu v Ostravě, oddíl L vl. 5837  
zastoupen: Ing. Janem Wolfem, předsedou správní rady  
sídlo: Sportovní 898/4, Karviná-Nové Město, PSČ 735 06  
IČ: 26618320  
DIČ: CZ26618320  
číslo účtu: 27-7294040287/0100  
bankovní spojení: Komerční banka, a.s.

(dále jen „příjemce“)

(poskytovatel a příjemce dále společně jen jako „smluvní strany“)

### I. ZÁKLADNÍ USTANOVENÍ

1. Smluvní strany uzavřely dne 20.04.2022 Smlouvu o poskytnutí dotace z rozpočtu statutárního města Karviné č. MMK/SML/1109/2022 (dále jen „smlouva“), jejímž předmětem je poskytnutí účelové dotace na náklady spojené s realizací projektu „Pokrytí výdajů spojených s provozem sportovní haly č.p. 898/4, na ul. Sportovní v Karviné“ (dále jen projekt).
2. Z důvodu vzniku potřeby změny rozpočtu při realizaci projektu se smluvní strany dohodly na uzavření tohoto dodatku ke smlouvě, kterým se smlouva mění způsobem uvedeným v článku II. tohoto dodatku.

### II. PŘEDMĚT DODATKU

1. V článku IV. odst. 1 smlouvy se text:

„Celková výše účelové dotace činí **600.000 Kč**, z toho část ve výši 390.000 Kč je neinvestiční a část ve výši 210.000 Kč je investiční.“

nahrazuje tímto textem:

„Celková výše účelové dotace činí **600.000 Kč**, z toho část ve výši 60.000 Kč je neinvestiční a část ve výši 540.000 Kč je investiční.“

2. V článku V. odst. 2 smlouvy se text:

„Příjemce je oprávněn použít dotaci **pouze** k úhradě následujících uznatelných nákladů prokazatelně souvisejících s realizací projektu:

- Spotřební materiál a pomůcky 50.000 Kč
- Služby včetně energií a nájmu 340.000 Kč
- Oprava plynových kotlů 210.000 Kč “

nahrazuje tímto textem:

„Příjemce je oprávněn použít dotaci **pouze** k úhradě následujících uznatelných nákladů prokazatelně souvisejících s realizací projektu:

- Spotřební materiál a pomůcky 40.000 Kč
- Služby včetně energií a nájmu 20.000 Kč
- Oprava plynových kotlů 540.000 Kč“

### III. ZÁVĚREČNÁ USTANOVENÍ

1. Ostatní ustanovení smlouvy tímto dodatkem nedotčená zůstávají v platnosti.
2. Tento dodatek je vyhotoven ve dvou stejnopisech, z nichž každá ze smluvních stran obdrží po jednom vyhotovení.
3. Tento dodatek je uzavřen okamžikem podpisu obou smluvních stran, přičemž rozhodující je datum pozdějšího podpisu.
4. Tento dodatek nabývá účinnosti dnem jeho zveřejnění v registru smluv dle zákona č. 340/2015 Sb., o zvláštních podmínkách účinnosti některých smluv, uveřejňování těchto smluv a o registru smluv (zákon o registru smluv), v platném znění (dále jen „zákon o registru smluv“). Smluvní strany se dohodly, že povinnosti dle tohoto zákona v souvislosti s uveřejněním dodatku zajistí poskytovatel.
5. O uzavření tohoto dodatku rozhodlo Zastupitelstvo města Karviné dne 12.09.2022 usnesením č. ....

**Za poskytovatele**

V Karviné .....

.....  
Mgr. Andrzej Bizoń  
náměstek primátora města Karviné

**Za příjemce**

V Karviné .....

.....  
Ing. Jan Wolf  
předseda správní rady MFK Karviná, z.s.

## Příloha

### Příloha č. 1 k usnesení

#### Osvědčení

ve smyslu ust. § 41 zákona č. 128/2000 Sb. o obcích zveřejněno od -- do--  
schváleno usnesením Zastupitelstva města Karviné č. .... ze dne .....

Vyhotovil: Magistrát města Karviné, ....., .....

datum: ..... Podpis: \_\_\_\_\_

## DAROVACÍ SMLOUVA

vedená pod číslem: MMK/SML/1847/2022

### Statutární město Karviná

Adresa : Fryštátská 72/1, 733 24 Karviná-Fryštát  
Zastoupeno: Ing. Janem Wolfem, primátorem města Karviné  
k podpisu smlouvy oprávněn na základě  
plné moci ze dne 04.01.2021: Ing. Helena Bogoczová, MPA,  
vedoucí Odboru majetkového Magistrátu města Karviné  
Bankovní spojení: Komerční banka, a. s., pobočka Karviná  
Číslo účtu: 10006-18308791/0100  
IČ : 00297534  
DIČ: CZ00297534

(dále jen „dárce“)

a

### Kroužek krojovaných horníků Barbora, z.s.

zapsána ve spolkovém rejstříku vedeném u Krajského soudu v Ostravě v oddílu L, vložce  
číslo 14463

se sídlem: č.p. 675, 735 34 Stonava  
IČ: 04334817  
Předseda statutárního orgánu: \*\*\*\*\*  
bankovní spojení: Fio banka, a.s.  
č.ú.: 2300891369/2010

(dále jen „obdarovaný“)

uzavírají v souladu s ust. § 2055 a násl. zákona č. 89/2012 Sb., občanský zákoník, v platném  
znění (dále jen „občanský zákoník“), tuto

### Darovací smlouvu (dále jen „smlouva“)

I.

Předmětem této smlouvy je závazek dárce darovat obdarovanému peněžitý dar a závazek  
obdarovaného tento dar přijmout.

## II.

**Dárce** se zavazuje převést bezhotovostně na účet obdarovaného č. ú. 2300891369/2010 peněžitý dar ve výši **39.375,- Kč**, slovy: **třicetdevět tisíc třístasedmdesát pět korun českých**, (dále jen „peněžitý dar“), a to do 21 dnů od nabytí účinnosti této smlouvy.

## III.

Obdarovaný peněžitý dar přijímá.

Dárce se zavazuje poskytnout obdarovanému peněžitý dar bez poskytnutí jakéhokoli protiplnění ze strany obdarovaného.

Obdarovaný se zavazuje zaplatit daň z příjmů, pokud nedojde k uplatnění osvobození bezúplatných příjmů z toho důvodu, že je obdarovaný nepoužije ve smyslu § 20 odst. 8 zákona č. 586/1992 Sb., o daních z příjmu.

## IV.

Každá ze smluvních stran prohlašuje a zaručuje, že je plně oprávněna uzavřít tuto smlouvu a že tato smlouva byla řádně schválena a podepsána oprávněnou osobou za každou stranou.

## V.

Smluvní strany sjednávají další ustanovení smlouvy takto:

- a) vše, co bylo smluvními stranami dohodnuto před uzavřením smlouvy, je právně irelevantní a mezi smluvními stranami platí jen to, co je dohodnuto v této smlouvě.
- b) obě smluvní strany prohlašují, že si tuto smlouvu před jejím podpisem řádně přečetly, že byla uzavřena po vzájemném projednání podle jejich pravé a svobodné vůle, určitě srozumitelně a vážně a že se dohodly na celém jejím obsahu, což stvrzují svými podpisy.
- c) tato smlouva se řídí a je vykládána v souladu s právním řádem České republiky, zejména podle ust. § 2055 a násl. občanského zákoníku..
- d) tato smlouva je vyhotovena ve dvou vyhotoveních s platností originálu, přičemž dárce obdrží jedno a obdarovaný jedno vyhotovení smlouvy.
- e) tato dohoda nabývá platnosti a účinnosti dnem podpisu oprávněnými zástupci smluvních stran, přičemž rozhodující je datum podpisu pozdějšího.
- f) právní vztahy touto smlouvou neupravené se řídí ustanoveními občanského zákoníku.

Poskytnutí peněžitého daru podle této smlouvy bylo schváleno usnesením Zastupitelstva města Karviné č. . . . . ze dne ..... 2022.

V Karviné dne:

V Karviné dne:

za statutární město Karviná

Kroužek krojovaných horníků  
Barbora, z.s.

.....  
Ing. Helena Bogoczová, MPA  
vedoucí Odboru majetkového

.....  
\*\*\*\*\*  
předseda spolku

## Příloha

Příloha č. 1 k usnesení

### O s v ě d ě n í

ve smyslu ust. § 41 zákona č. 128/2000 Sb. o obcích zveřejněno od 24.3.2022 do 8.4.2022  
schváleno usnesením Zastupitelstva města Karviné č. .... ze dne .....  
Vyhotovil: Magistrát města Karviné, Odbor majetkový, Denisa Sušilová  
Datum: ..... Podpis: .....

## KUPNÍ SMLOUVA

číslo .....

### 1. statutární město Karviná

**adresa:** Fryštátská 72/1, Karviná-Fryštát, PSČ 733 24  
**zastoupené:** Ing. Janem Wolfem, primátorem města  
**k podpisu oprávněna na základě pověření 04.01.2021:** Ing. Helena Bogoczová, MPA,  
vedoucí Odboru majetkového Magistrátu  
města Karviné  
**IČ:** 00297534  
**DIČ:** CZ00297534  
**bankovní spojení:** Česká spořitelna, a. s.  
**číslo účtu:** 19-1721542349/0800

(dále jen „prodávající“)

a

### 2. Obchodní firma

Garmax Morava s.r.o.  
zapsána v obchodním rejstříku vedeném u Krajského soudu v Ostravě, oddíl C, vložka 88199  
**zastoupené:** Ing. Janem Štěrbou, jednatelem společnosti  
**se sídlem** Riegrova 394/17, 779 00 Olomouc  
**IČ:** 14184419  
**DIČ:** CZ14184419  
**bankovní spojení:** Československá obchodní banka  
**číslo účtu:** 296159490/0300

(dále jen „kupující“)

uzavřeli níže uvedeného dne podle ustanovení §2079 a následujících Občanského zákoníku v platném znění (dále jen „občanský zákoník“) kupní smlouvu, která má tento obsah:

### I.

1. Prodávající je vlastníkem pozemku p. č. 3435/241, zastavěná plocha a nádvoří, o výměře 20 m<sup>2</sup> v katastrálním území Karviná-město, obec Karviná.

Nemovitost je zapsána v katastru nemovitostí u Katastrálního úřadu pro Moravskoslezský kraj, Katastrálního pracoviště Karviná (dále jen „katastrální úřad“) na listu vlastnictví číslo 10001.

Prodávající nabyl nemovitost do svého vlastnictví na základě nabývacích titulů zapsaného na příslušném listu vlastnictví.

## II.

1. Prodávající touto smlouvou prodává (za úplaty odevzdává) kupujícímu pozemek p. č. 3435/241 o výměře 20 m<sup>2</sup> v katastrálním území Karviná-město, obec Karviná (dále též jen „nemovitost“), a to včetně všech součástí a příslušenství, se všemi právy a povinnostmi s nimi spojenými a umožňuje kupujícímu nabytí vlastnické právo k této nemovitosti, a to za sjednanou kupní cenu uvedenou v čl. III. této smlouvy, a kupující tuto nemovitost od prodávajícího za tuto kupní cenu přejímá.
2. Prodávající prohlašuje, že na převáděné nemovitosti neváznou žádné dluhy a zástavní práva. Prodávající dále prohlašuje, že mu není známo, že by na nemovitostech vázla jiná věcná břemena než ta, která jsou uvedena v katastru nemovitostí katastrálního úřadu na příslušném listu vlastnickém.
3. O převodu nemovitosti, jak je uvedeno v této smlouvě, rozhodlo Zastupitelstvo města Karviné svým usnesením číslo ..... ze dne .....

## III.

1. Kupní cena za prodej nemovitosti citované v článku II. odstavci 1. této kupní smlouvy byla stanovena dohodou ve smyslu výše uvedeného usnesení Zastupitelstva města Karviné a činí Kč 500,-- (slovy: Pětset korun českých) za 1 m<sup>2</sup> pozemku, tj. za 20 m<sup>2</sup> celkem Kč 10.000,-- (slovy: Desettisíc korun českých).
2. Kupující se zavazuje uhradit prodávajícímu celkovou kupní cenu ve výši Kč 10.000,-- (slovy: Desettisíc korun českých), na základě daňového dokladu – faktury vystavené prodávajícímu na účet prodávajícího a pod variabilním symbolem uvedeným na tomto daňovém dokladu – faktuře. Kupující se zavazuje uhradit prodávajícímu kupní cenu nejpozději ke dni splatnosti uvedenému na příslušném daňovém dokladu – faktuře.
3. Smluvní strany této smlouvy se dohodly, že prodávající je oprávněn od této smlouvy odstoupit, neuhradí-li kupující prodávajícímu kupní cenu v plné výši ve stanoveném termínu.

## IV.

1. Návrh na zahájení řízení o povolení vkladu vlastnického práva podle této smlouvy do katastru nemovitostí podá prodávající do 10 dnů od zaplacení plné výše kupní ceny, jak je uvedeno v článku III. této smlouvy. Správní poplatek z návrhu na tento vklad uhradí kupující.
2. Do doby provedení vkladu vlastnictví podle této smlouvy jsou obě strany svými projevy vůle vázány a zavazují se bez souhlasu druhé strany nepřevést nemovitost na třetí osobu, ani ji jakkoliv nezatížit nebo nesjednat práva k ní pro třetí osobu.



3. Smluvní strany se dohodly, že zamítne-li katastrální úřad návrh na povolení vkladu vlastnictví podle této smlouvy, smlouva se od počátku ruší a obě strany jsou povinny vrátit si vzájemná plnění.

## V.

1. Strany smlouvy se dohodly na tom, že tato smlouva je uzavřena okamžikem podpisu obou smluvních stran, přičemž rozhodující je datum pozdějšího podpisu.
2. Tato smlouva je vyhotovena ve 3 stejnopisech a každý má platnost originálu. Prodávající obdrží 2 vyhotovení této smlouvy, z nichž 1 přiloží k návrhu na provedení vkladu práv do katastru nemovitostí. Kupující obdrží 1 vyhotovení smlouvy.
3. Obě smluvní strany konstatují, že ve smlouvě nejsou žádná slova opravována, přepisována nebo vepisována.
4. Smluvní strany této smlouvy shodně prohlašují, že si tuto smlouvu před jejím podpisem řádně přečetly, že byla uzavřena po vzájemném projednání, podle jejich pravé a svobodné vůle, určitě, vážně a srozumitelně, nikoliv v tísní a za nápadně nevýhodných podmínek.
5. Ostatní práva a povinnosti ve smlouvě výslovně neupravené se řídí ustanoveními obecně závazných právních předpisů, zejména občanského zákoníku v platném znění.
6. Obě smluvní strany potvrzují správnost a autentičnost této smlouvy svými podpisy.

V Karviné dne:

V Karviné dne:

Prodávající:

Kupující:

.....  
*Ing. Helena Bogoczová, MPA  
vedoucí Odboru majetkového  
Magistrátu města Karviné*

.....  
*Ing. Jan Štěrba  
jednatel společnosti*

## Příloha

### Příloha č. 1 k usnesení

#### O s v ě d ě n í

ve smyslu ust. § 41 zákona č. 128/2000 Sb. o obcích zveřejněno od 31.5.2022 do 17.6.2022  
schváleno usnesením Zastupitelstva města Karviné č. .... ze dne .....

Vyhotovil: Magistrát města Karviné, Odbor majetkový, [REDAKCE]

Datum: ..... Podpis: .....

## KUPNÍ SMLOUVA

číslo .....

### 1. statutární město Karviná

adresa:  
zastoupené:  
k podpisu oprávněna na základě  
pověření 04.01.2021:

Fryštátská 72/1, Karviná-Fryštát, PSČ 733 24  
Ing. Janem Wolfem, primátorem města

IČ:  
DIČ:  
bankovní spojení:  
číslo účtu:

[REDAKCE]  
města Karviné  
00297534  
CZ00297534  
Česká spořitelna, a. s.  
19-1721542349/0800

(dále jen „prodávající“)

a

2. jméno, příjmení:  
datum narození:  
r. č.:  
bytem:

(dále jen „kupující“)

uzavřeli níže uvedeného dne podle ustanovení §2079 a následujících Občanského zákoníku v platném znění (dále jen „občanský zákoník“) kupní smlouvu, která má tento obsah:

#### I.

1. Proávající je vlastníkem pozemku p. č. 3445/1 o výměře 15.900 m<sup>2</sup> v katastrálním území Karviná-město, obec Karviná (dále též jen „nemovitost“). Pozemek p. č. 3445/1 v katastrálním území Karviná-město, obec Karviná, je zapsán v katastru nemovitostí u Katastrálního úřadu pro Moravskoslezský kraj, Katastrálního pracoviště Karviná (dále též jen „katastrální úřad“) na listu vlastnictví číslo 10001.

Prodávající nabyl nemovitost do svého vlastnictví na základě nabývacích titulů zapsaného na příslušném listu vlastnictví.

2. Geometrickým plánem č. 6245-16/2022 se oddělil z pozemku p. č. 3445/1 o výměře 15.900 m<sup>2</sup> pozemek p. č. 3445/603 o výměře 3 m<sup>2</sup> v katastrálním území Karviná-město, obec Karviná. Geometrický plán č. 6245-16/2022 je přílohou č. 1 této smlouvy a její nedílnou součástí.

#### II.

1. Prodávající touto kupní smlouvou prodává (za úplaty odevzdává) kupujícímu do vlastnictví část pozemku p. č. 3445/603 o výměře 3 m<sup>2</sup> v katastrálním území Karviná-město, obec Karviná, a to včetně všech součástí a příslušenství, se všemi právy a povinnostmi s nimi spojenými a umožňuje kupujícímu

nabýt vlastnické právo k této nemovitosti za sjednanou kupní cenu uvedenou v článku III. této kupní smlouvy, a kupující tuto nemovitost od prodávajícího za tuto kupní cenu přejímá.

2. Prodávající prohlašuje, že na převáděné nemovitosti neváznou žádné dluhy a zástavní práva. Prodávající dále prohlašuje, že mu není známo, že by na nemovitostech vázla jiná věcná břemena než ta, která jsou uvedena v katastru nemovitostí katastrálního úřadu na příslušném listu vlastnickém.

3. O převodu nemovitostí, jak je uvedeno v této kupní smlouvě, rozhodlo Zastupitelstvo města Karviné svým usnesením číslo .... ze dne .....

### III.

1. Kupní cena za prodej části nemovitosti specifikované v článku II. odstavci 1. této kupní smlouvy včetně součástí a příslušenství byla stanovena dohodou ve smyslu usnesení Zastupitelstva města Karviné citovaného v článku II. odstavci 3. této kupní smlouvy a činí celkem Kč 1.500,--, slovy Jedentisícpětset korun českých, tj. Kč 500,--, slovy Pětset korun českých, za 1 m<sup>2</sup> převáděné části nemovitosti.

2. Kupující se zavazuje uhradit prodávajícímu celkovou kupní cenu ve výši Kč 1.500,--, slovy Jedentisícpětset korun českých, na základě daňového dokladu – faktury vystavené prodávajícím na účet prodávajícího a pod variabilním symbolem uvedeným na tomto daňovém dokladu – faktuře. Kupující se zavazuje uhradit prodávajícímu kupní cenu nejpozději ke dni splatnosti uvedenému na příslušném daňovém dokladu – faktuře.

3. Smluvní strany této kupní smlouvy se dohodly, že prodávající je oprávněn od této kupní smlouvy odstoupit, neuhradí-li kupující prodávajícímu kupní cenu v plné výši ve stanoveném termínu.

### IV.

1. Návrh na zahájení řízení o povolení vkladu vlastnického práva podle této kupní smlouvy do katastru nemovitostí podá prodávající do 10 pracovních dnů od zaplacení plné výše kupní ceny, jak je uvedeno v článku III. této kupní smlouvy. Správní poplatek z návrhu na tento vklad uhradí kupující.

2. Do doby provedení vkladu vlastnictví podle této kupní smlouvy jsou obě strany svými projevy vůle vázány a zavazují se bez souhlasu druhé strany nepřevést nemovitosti na třetí osobu, ani je jakkoliv nezatížit nebo nesjednat práva k nim pro třetí osobu.

3. Smluvní strany se dohodly, že zamítne-li katastrální úřad návrh na povolení vkladu vlastnictví podle této kupní smlouvy, kupní smlouva se od počátku ruší a obě strany jsou povinny vrátit si vzájemná plnění.

### V.

1. Strany kupní smlouvy se dohodly na tom, že tato kupní smlouva je uzavřena okamžikem podpisu obou smluvních stran, přičemž rozhodující je datum pozdějšího podpisu.

2. Tato kupní smlouva je vyhotovena ve 3 stejnopisech a každý má platnost originálu. Prodávající obdrží 2 vyhotovení této smlouvy, z nichž 1 přiloží k návrhu na provedení vkladu práva do katastru nemovitostí. Kupující obdrží 1 vyhotovení kupní smlouvy.

3. Obě smluvní strany konstatují, že ve smlouvě nejsou žádná slova opravována, přepisována nebo vepisována.

4. Smluvní strany této kupní smlouvy shodně prohlašují, že si tuto kupní smlouvu před jejím podpisem řádně přečetly, že byla uzavřena po vzájemném projednání, podle jejich pravé a svobodné vůle, určitě, vážně a srozumitelně, nikoliv v tísní a za nápadně nevýhodných podmínek.

5. Ostatní práva a povinnosti v kupní smlouvě výslovně neupravené se řídí ustanoveními obecně závazných právních předpisů, zejména občanského zákoníku v platném znění.

6. Obě smluvní strany potvrzují správnost a autentičnost této smlouvy svými podpisy.

*Příloha č. 1 – geometrický plán č. 6245-16/2022*

V Karviné dne:

V Karviné dne:

Prodávající:

Kupující:





VÝKAZ DOSAVADNÍHO A NOVÉHO STAVU ÚDAJŮ KATASTRU NEMOVITOSTI													
Dosavadní stav					Nový stav								
Označení pozemku parc. číslem	Výměra parcely		Druh pozemku Způsob využití	Označení pozemku parc. číslem	Výměra parcely		Druh pozemku Způsob využití	Typ stavby Způsob využití	Způsob určení výměr	Porovnání se stavem evidence právních vztahů			Ozn. dílu
	ha	m <sup>2</sup>			ha	m <sup>2</sup>				Díl přechází z pozemku označeného v katastru nemovitosti	dřívější poz. evidence	Číslo listu vlastnictví	
												ha	m <sup>2</sup>
3445/1	1	59 00	ostat.pl. jiná plocha	3445/1	1	58 97	ostat.pl. jiná plocha		2	3445/1	10001	1	58 97
3445/269	74	98	ostat.pl. neplodná	3445/603		3	zast.pl.	bez čp/če garáž	2	3445/1	10001		3
3445/269			ostat.pl. neplodná	3445/269	74	96	ostat.pl. neplodná		2	3445/269	9517	74	96
3445/417		17	ostat.pl. jiná plocha	3445/604		1	zast.pl.	bez čp/če garáž	2	3445/269	9517		1
3445/417			ostat.pl. jiná plocha	3445/417		17	zast.pl.	bez čp/če garáž	2	3445/417	9238		17
	2	34 15			1)	2	34 14						

\*1) Rozdíl v součtu výměr v důsledku zaokrouhlení číselně určených výměr podle bodu 14.6 písm.a přílohy katastrální vyhlášky

#### Seznam souřadnic (S-JTSK)

číslo bodu	Souřadnice pro zápis do KN			kód kvality	Poznámka
	Y	X			
894-1	453 033,32	1 099 846,86		3	doč.stab.
894-2	453 034,67	1 099 843,98		3	doč.stab.
894-3	453 029,20	1 099 841,21		3	doč.stab.
894-4	453 027,87	1 099 843,90		3	doč.stab.
3433-2	453 027,97	1 099 843,70		3	roh bud.
3433-3	453 029,54	1 099 840,53		3	roh bud.
3433-4	453 034,96	1 099 843,40		3	roh bud.
3433-5	453 033,38	1 099 846,55		3	roh bud.
3433-7	453 031,86	1 099 841,76		3	průsečík

GEOMETRICKÝ PLÁN		Geometrický plán ověřil úřední oprávněný zeměměřický inženýr:		Stejnopis ověřil úřední oprávněný zeměměřický inženýr:	
<b>pro</b> <b>Vyznačení budovy</b>		Jméno, příjmení: [redacted]		Jméno, příjmení: [redacted]	
		Číslo položky seznamu úředně oprávněných zeměměřických inženýrů: 2087/2001		Číslo položky seznamu úředně oprávněných zeměměřických inženýrů: 2087/2001	
		Dne: 17.4.2022 číslo: 16/2022		Dne: 23.4.2022 číslo: 16/2022	
		Náležitosti a přenosní odpověď právním předpisům.		Tento stejnopis odpovídá geometrickému plánu v elektronické podobě uloženému v dokumentaci katastrálního úřadu.	
Vyhotovitel: [redacted]		Katastrální úřad souhlasí s ořizováním parcel.			
Číslo plánu: 6245-16/2022		[redacted]			
Okres: Karviná					
Obec: Karviná					
Kat. území: Karviná-město					
Mapový list: DKM		Ověření stejnopisu geometrického plánu v listinné podobě.			
Dosavadním vlastním pozemků byla poskytnuta možnost seznámit se v terénu a průběhem navrhovaných nových hranic, které byly označeny předepsaným způsobem: roh budovy					

## Příloha

### Příloha č. 1 k usnesení

#### O s v ě d ě n í

ve smyslu ustanovení § 41 zákona č. 128/2000 Sb., o obcích, v platném znění, zveřejněno od 30.06.2022 do 18.07.2022  
schváleno usnesením Zastupitelstva města Karviné č. .... ze dne .....

Vyhotovil: Magistrát města Karviné, Odbor majetkový, Šárka Kubušová

Datum: Podpis:

# SMĚNNÁ SMLOUVA

číslo SML/2710/2021

### Smluvní strany:

#### 1. statutární město Karviná

adresa:  
zastoupené:  
k podpisu oprávněna na základě  
pověření ze dne 04.01.2021:

Fryštátská 72/1, Karviná-Fryštát, PSČ 733 24  
Ing. Janem Wolfem, primátorem města

Ing. Helena Bogoczová, MPA, vedoucí  
Odboru majetkového Magistrátu města Karviné

bankovní spojení:

Česká spořitelna, a. s.

číslo účtu:

19-1721542349/0800

IČ:

00297534

DIČ:

CZ00297534

(dále též jen „statutární město Karviná“)

a

#### 2. pan

jméno, příjmení:

Ing. Jan Sobek

datum narození:

31.03.1961

r. č.:

610331/1533

bytem:

Petřvaldská 445/47, Havířov-Šumbark, PSČ 736 01

a

#### pan

jméno, příjmení:

Mgr. Petr Sobek

datum narození:

09.07.1958

r. č.:

580709/1334

bytem:

U Zátíší 545/9, Praha 4-Hodkovičky, PSČ 147 00

(oba dále též jen „spoluvlastníci“)

uzavřely níže uvedeného dne podle ustanovení § 2184 a následujících zákona č. 89/2012 Sb., občanský zákoník, v platném znění (dále jen „občanský zákoník“) směnnou smlouvu (dále též jen „smlouva“), která má tento obsah:

## I.

1. Statutární město Karviná má ve vlastnictví pozemek p. č. 2049/4, druh pozemku – orná půda, o výměře 3.295 m<sup>2</sup> v katastrálním území Karviná-město, obec Karviná. Uvedený pozemek je zapsán v katastru nemovitostí u Katastrálního úřadu pro Moravskoslezský kraj, Katastrálního pracoviště Karviná (dále jen „katastrální úřad“) na listu vlastnictví číslo 10001 a statutární město Karviná jej nabylo do vlastnictví na základě nabývacího titulu zapsaného na citovaném listu vlastnictví.

2. Geometrickým plánem č. 6215-169/2021 se z pozemku p. č. 2049/4 o výměře 3.295 m<sup>2</sup> oddělil pozemek p. č. 2049/41 o výměře 222 m<sup>2</sup>, vše v katastrálním území Karviná-město, obec Karviná. Geometrický plán č. 6215-169/2021 je přílohou č. 1 této smlouvy a její nedílnou součástí.

3. Spoluvlastníci mají ve spoluvlastnictví pozemky p. č. 2049/14, druh pozemku – orná půda, o výměře 991 m<sup>2</sup>, p. č. 2049/31, druh pozemku – orná půda, o výměře 933 m<sup>2</sup>, p. č. 2049/32, druh pozemku – orná půda, o výměře 861 m<sup>2</sup>, p. č. 2049/33, druh pozemku – orná půda, o výměře 882 m<sup>2</sup> a p. č. 2052/3, druh pozemku – ostatní plocha, o výměře 3.301 m<sup>2</sup>, vše v katastrálním území Karviná-město, obec Karviná, a to takto:

- pan Ing. Jan Sobek vlastní podíl na pozemcích p. č. 2049/14, p. č. 2049/31, p. č. 2049/32, p. č. 2049/33 a p. č. 2052/3 v katastrálním území Karviná-město, obec Karviná, o velikosti ½,
- pan Mgr. Petr Sobek vlastní podíl na pozemcích p. č. 2049/14, p. č. 2049/31, p. č. 2049/32, p. č. 2049/33 a p. č. 2052/3 v katastrálním území Karviná-město, obec Karviná, o velikosti ½.

Pozemky p. č. 2049/14, p. č. 2049/31, p. č. 2049/32, p. č. 2049/33 a p. č. 2052/3 v katastrálním území Karviná-město, obec Karviná, jsou zapsány v katastru nemovitostí u katastrálního úřadu na listu vlastnictví číslo 3528 a spoluvlastníci je nabyli do spoluvlastnictví dle nabývacích titulů uvedených na tomto listu vlastnictví.

4. Dle geometrického plánu č. 6215-169/2021 se z pozemku p. č. 2049/14 o výměře 991 m<sup>2</sup> oddělil pozemek p. č. 2049/42 o výměře 35 m<sup>2</sup>, z pozemku p. č. 2049/31 o výměře 933 m<sup>2</sup> se oddělil pozemek p. č. 2049/45 o výměře 1 m<sup>2</sup> a pozemek p. č. 2049/46 o výměře 6 m<sup>2</sup>, z pozemku p. č. 2049/32 o výměře 861 m<sup>2</sup> se oddělil pozemek p. č. 2049/47 o výměře 42 m<sup>2</sup> a z pozemku p. č. 2049/33 o výměře 882 m<sup>2</sup> se oddělil pozemek p. č. 2049/48 o výměře 29 m<sup>2</sup>, vše v katastrálním území Karviná-město, obec Karviná. Dle geometrického plánu č. 6220-182/2021 se z pozemku p. č. 2052/3 o výměře 3.301 m<sup>2</sup> oddělil pozemek p. č. 2052/9 o výměře 49 m<sup>2</sup> a pozemek p. č. 2052/10 o výměře 60 m<sup>2</sup>, vše v katastrálním území Karviná-město, obec Karviná. Rovněž geometrický plán č. 6220-182/2021 je přílohou č. 1 této smlouvy.

Nově vzniklé pozemky p. č. 2049/42, 2049/45, 2049/46, 2049/47, 2049/48, 2052/9 a 2052/10, všechny v katastrálním území Karviná-město, obec Karviná, jsou dotčeny stavebním záměrem statutárního města Karviné pod názvem „Stavební úpravy komunikace na ul. Poutní v Karviné-Mizerově“.



## II.

1. Statutární město Karviná touto smlouvou převádí spoluvlastníkům do spoluvlastnictví pozemek p. č. 2049/41 o výměře 222 m<sup>2</sup>, který vznikl oddělením z pozemku p. č. 2049/4 v katastrálním území Karviná-město, obec Karviná, jak je vyznačeno v geometrickém plánu č. 6215-169/2021, včetně součástí a příslušenství a se všemi právy a povinnostmi s tímto pozemkem spojenými, a spoluvlastníci tento pozemek od statutárního města Karviné přejímají do spoluvlastnictví takto:

- pan Ing. Jan Sobek přejímá podíl o velikosti ½ na pozemku p. č. 2049/41 v katastrálním území Karviná-město, obec Karviná,
- pan Mgr. Petr Sobek přejímá podíl o velikosti ½ na pozemku p. č. 2049/41 v katastrálním území Karviná-město, obec Karviná.

2. Statutární město Karviná prohlašuje, že na pozemku p. č. 2049/4 v katastrálním území Karviná-město, obec Karviná, nevážnou žádné dluhy, zástavní práva ani věcná břemena evidovaná v katastru nemovitostí katastrálního úřadu. Dále prohlašuje, že mu není známo, že by na tomto pozemku vážla jiná věcná práva zatěžující tento pozemek neuvedená v katastru nemovitostí.

3. Spoluvlastníci touto smlouvou převádějí statutárnímu městu Karviné do vlastnictví:

- pozemek p. č. 2049/42 o výměře 35 m<sup>2</sup>, který vznikl oddělením z pozemku p. č. 2049/14,
- pozemky p. č. 2049/45 o výměře 1 m<sup>2</sup> a p. č. 2049/46 o výměře 6 m<sup>2</sup>, které vznikly oddělením z pozemku p. č. 2049/31,
- pozemek p. č. 2049/47 o výměře 42 m<sup>2</sup>, který vznikl oddělením z pozemku p. č. 2049/32,
- pozemek p. č. 2049/48 o výměře 29 m<sup>2</sup>, který vznikl oddělením z pozemku p. č. 2049/33,
- pozemky p. č. 2052/9 o výměře 49 m<sup>2</sup> a p. č. 2052/10 o výměře 60 m<sup>2</sup>, které vznikly oddělením z pozemku p. č. 2052/3,

vše v katastrálním území Karviná-město, obec Karviná, jak je vyznačeno v geometrických plánech č. 6215-169/2021 a č. 6220-182/2021, včetně součástí a příslušenství a se všemi právy a povinnostmi s těmito pozemky spojenými tak, že:

- pan Ing. Jan Sobek převádí podíl o velikosti ½ na pozemcích p. č. 2049/42, 2049/45, 2049/46, 2049/47, 2049/48, 2052/9 a 2052/10, vše v katastrálním území Karviná-město, obec Karviná,
- pan Mgr. Petr Sobek převádí podíl o velikosti ½ na pozemcích p. č. 2049/42, 2049/45, 2049/46, 2049/47, 2049/48, 2052/9 a 2052/10, vše v katastrálním území Karviná-město, obec Karviná,

a statutární město Karviná tyto pozemky od spoluvlastníků přejímá do svého vlastnictví.

4. Spoluvlastníci prohlašují, že na pozemcích p. č. 2049/14, 2049/31, 2049/32, 2049/33 a 2052/3 v katastrálním území Karviná-město, obec Karviná, nevážnou žádné dluhy, zástavní práva ani věcná břemena vyjma věcného břemene evidovaného v katastru nemovitostí katastrálního úřadu na příslušném listu vlastnictví u pozemku p. č. 2049/14 v katastrálním území Karviná-město, obec Karviná. Spoluvlastníci dále prohlašují, že na pozemcích p. č. 2049/14, 2049/31, 2049/32, 2049/33 a 2052/3, vše v katastrálním území Karviná-město, obec Karviná v katastrálním území Karviná-město nevážnou žádné jiné právní či faktické vady.

5. Směna nemovitostí dle této smlouvy je realizována za účelem majetkoprávního vypořádání pozemků dotčených stavebním záměrem statutárního města Karviné pod názvem „Stavební úpravy komunikace na ul. Poutní v Karviné-Mizerově“.

6. Statutární město Karviná jako vlastník sousedních pozemků souhlasí s vybudováním dopravních napojení pozemků p. č. 2049/14, p. č. 2049/31, p. č. 2049/32 a p. č. 2049/33 v katastrálním území Karviná město na pozemní komunikaci situovanou na pozemcích p. č. 2049/7, p. č. 2049/23, p. č. 2049/24 a p. č. 2033/2 – ul. Poutní v Karviné-Mizerově, jak je vyznačeno v příloze č. 2 této smlouvy. Zároveň upozorňuje, že tento souhlas nenahrazuje rozhodnutí příslušného silničního správního úřadu a příslušného stavebního úřadu povolující výstavbu předmětných dopravních napojení.

7. O směně nemovitých věcí, jak je uvedeno v této smlouvě, rozhodlo Zastupitelstvo města Karviné svým usnesením č. .... ze dne .....

### III.

1. Hodnota pozemků směřovaných touto smlouvou byla stanovena na základě posouzení odborného znalce takto:

– hodnota pozemku p. č. 2049/4 o výměře 222 m<sup>2</sup> v katastrálním území Karviná-město činí celkem 88.800,-- sly Osmdesátosmstisícsmset korun českých,

– hodnota pozemku p. č. 2049/42 o výměře 35 m<sup>2</sup> v katastrálním území Karviná-město činí 3712,80 Kč, sly Třítisícsemdsetdvanáct korun českých 80/100,

– hodnota pozemku p. č. 2049/45 o výměře 1 m<sup>2</sup> v katastrálním území Karviná-město činí 106,08 Kč, sly Jednstošest korun českých 8/100,

– hodnota pozemku p. č. 2049/46 o výměře 6 m<sup>2</sup> v katastrálním území Karviná-město činí 636,48 Kč, sly Šestsetřicetšest korun českých 48/100,

– hodnota pozemku p. č. 2049/47 o výměře 42 m<sup>2</sup> v katastrálním území Karviná-město činí 4.455,36 Kč, sly Čtyřtisícečtyřistapadesátpět korun českých 36/100,

– hodnota pozemku p. č. 2049/48 o výměře 29 m<sup>2</sup> v katastrálním území Karviná-město činí 3.076,32 Kč, sly Třítisícsemdesátšest korun českých 32/100,

– hodnota pozemku p. č. 2052/9 o výměře 49 m<sup>2</sup> v katastrálním území Karviná-město činí 19.600,-- Kč, sly Devatenácttisícšestset korun českých,

– hodnota pozemku p. č. 2052/10 o výměře 60 m<sup>2</sup> v katastrálním území Karviná-město činí 24.000,-- Kč, sly Dvacetčtyřtisíc korun českých.

2. Smluvní strany této smlouvy se dohodly, že směna pozemku p. č. 2049/41 s pozemky p. č. 2049/42, 2049/45, 2049/46, 2049/47, 2049/48, 2052/9 a 2052/10, vše v katastrálním území Karviná-město, obec Karviná, dle této smlouvy bude realizována bez finančního vypořádání, a to s ohledem na veřejný zájem na vybudování nového úseku komunikace – ul. Poutní v Karviné-Mizerově a souvisejícím nezbytném provedení stavebních úprav stávajícího úseku této komunikace. Obě smluvní strany proto prohlašují, že vzájemné závazky vyplývající z této směny jsou ke dni uzavření této smlouvy vyrovnány.

#### IV.

1. Návrh na zahájení řízení o povolení vkladu práv podle této smlouvy do katastru nemovitostí podá statutární město Karviná do 10 pracovních dnů od podepsání této smlouvy oběma smluvními stranami. Správní poplatek z návrhu na tento vklad uhradí smluvní strany této smlouvy společně, a to každá smluvní strana ve výši jedné poloviny.

2. Do doby provedení vkladu práv podle této smlouvy jsou obě smluvní strany svými projevy vůle vázány a zavazují se bez souhlasu druhé strany nepřevést nemovitosti, které jsou předmětem této směny, na třetí osobu, ani je jakkoliv nezatížit nebo nesjednat práva k nim pro třetí osobu.

3. Smluvní strany této smlouvy se dohodly, že zamítne-li katastrální úřad návrh na povolení vkladu vlastnictví podle této smlouvy, smlouva se od počátku ruší a obě strany jsou povinny vrátit si vzájemná plnění.

#### V.

1. Statutární město Karviná je povinným subjektem dle zákona č. 340/2015 Sb., o registru smluv, v platném znění. Smluvní strany se dohodly, že povinnosti dle tohoto zákona v souvislosti s uveřejněním smlouvy zajistí statutární město Karviná, a to před podáním návrhu na vklad práv dle článku IV. této smlouvy.

2. Smluvní strany této smlouvy souhlasí s uveřejněním smlouvy v registru smluv dle zákona č. 340/2015 Sb., o registru smluv, v platném znění.

3. Smluvní strany smlouvy souhlasí s tím, že v registru smluv bude zveřejněn celý rozsah smlouvy, a to na dobu neurčitou.

4. Smluvní strany smlouvy se dohodly na tom, že tato smlouva je uzavřena okamžikem podpisu obou smluvních stran, přičemž rozhodující je datum pozdějšího podpisu.

5. Smlouva nabývá účinnosti dnem zveřejnění v registru smluv.

6. Tato smlouva je vyhotovena ve 4 stejnopisech a každý má platnost originálu. Spoluvlastníci obdrží každý 1 vyhotovení této smlouvy. Statutární město Karviná obdrží 2 vyhotovení smlouvy, z nichž 1 přiloží k návrhu na provedení vkladu práv do katastru nemovitostí.

7. Obě smluvní strany této smlouvy konstatují, že ve smlouvě nejsou žádná slova opravována, přepisována nebo vepisována.

8. Smluvní strany této smlouvy shodně prohlašují, že si tuto smlouvu před jejím podpisem řádně přečetly, že byla uzavřena po vzájemném projednání, podle jejich pravé a svobodné vůle, určitě, vážně a srozumitelně, nikoliv v tísní a za nápadně nevýhodných podmínek.

9. Ostatní práva a povinnosti ve smlouvě výslovně neupravené se řídí ustanoveními obecně závazných právních předpisů, zejména občanského zákoníku v platném znění.

10. Obě smluvní strany této smlouvy potvrzují správnost a autentičnost smlouvy svými podpisy.

*Přílohy: č. 1 – geometrické plány č. 6215-169/2021 a č. 6220-182/2021*

*č. 2 – výkresy s vyznačením záboru pozemků dotčených stavebním záměrem pod názvem „Stavební úpravy komunikace na ul. Poutní v Karviné-Mizerově“*

V Karviné dne:

V

dne:

.....  
*Ing. Helena Bogoczová, MPA  
vedoucí Odboru majetkového  
Magistrátu města Karviné  
(oprávněna k podpisu na základě pověření)*

.....  
*Ing. Jan Sobek*

V

dne:

.....  
*Mgr. Petr Sobek*

**VÝKAZ DOSAVADNÍHO A NOVÉHO STAVU ÚDAJU KATASTRU NEMOVITOSTI**

Dosavadní stav				Nový stav											
Označení pozemku parc. číslem	Výměra parcely		Druh pozemku Způsob využití	Označení pozemku parc. číslem	Výměra parcely		Druh pozemku Způsob využití	Typ stavby Způsob využití	Způsob určení výměr	Porovnání se stavem evidence právních vztahů					
	ha	m <sup>2</sup>			ha	m <sup>2</sup>				Díl přechází z pozemku označeného v katastru nemovitostí	Díl přechází z pozemku označeného v dřívější poz. evidence	Číslo listu vlastnictví	Výměra dílu		Ozn. dílu
2049/4	32	95	orná půda	2049/4	30	74	orná půda		2	2049/4		10001	30	74	
				2049/41	2	22	orná půda		2	2049/4		10001	2	22	
2049/14	9	91	orná půda	2049/14	9	56	orná půda		2	2049/14		3528	9	56	
				2049/42		35	orná půda		2	2049/14		3528		35	
2049/31	9	33	orná půda	2049/31	9	26	orná půda		2	2049/31		3528	9	26	
				2049/45		1	orná půda		2	2049/31		3528		1	
				2049/46		6	orná půda		2	2049/31		3528		6	
2049/32	8	61	orná půda	2049/32	8	19	orná půda		2	2049/32		3528	8	19	
				2049/47		42	orná půda		2	2049/32		3528		42	
2049/33	8	82	orná půda	2049/33	8	53	orná půda		2	2049/33		3528	8	53	
				2049/48		29	orná půda		2	2049/33		3528		29	
	69	62			1) 69	93									

\*1) Rozdíl v součtu výměr v důsledku zaokrouhlení číselně určených výměr podle podle bodu 14.6 písm.a přílohy katastrální vyhlášky

**Výkaz údajů o bonitovaných půdně ekologických jednotkách (BPEJ) k parcelám nového stavu**

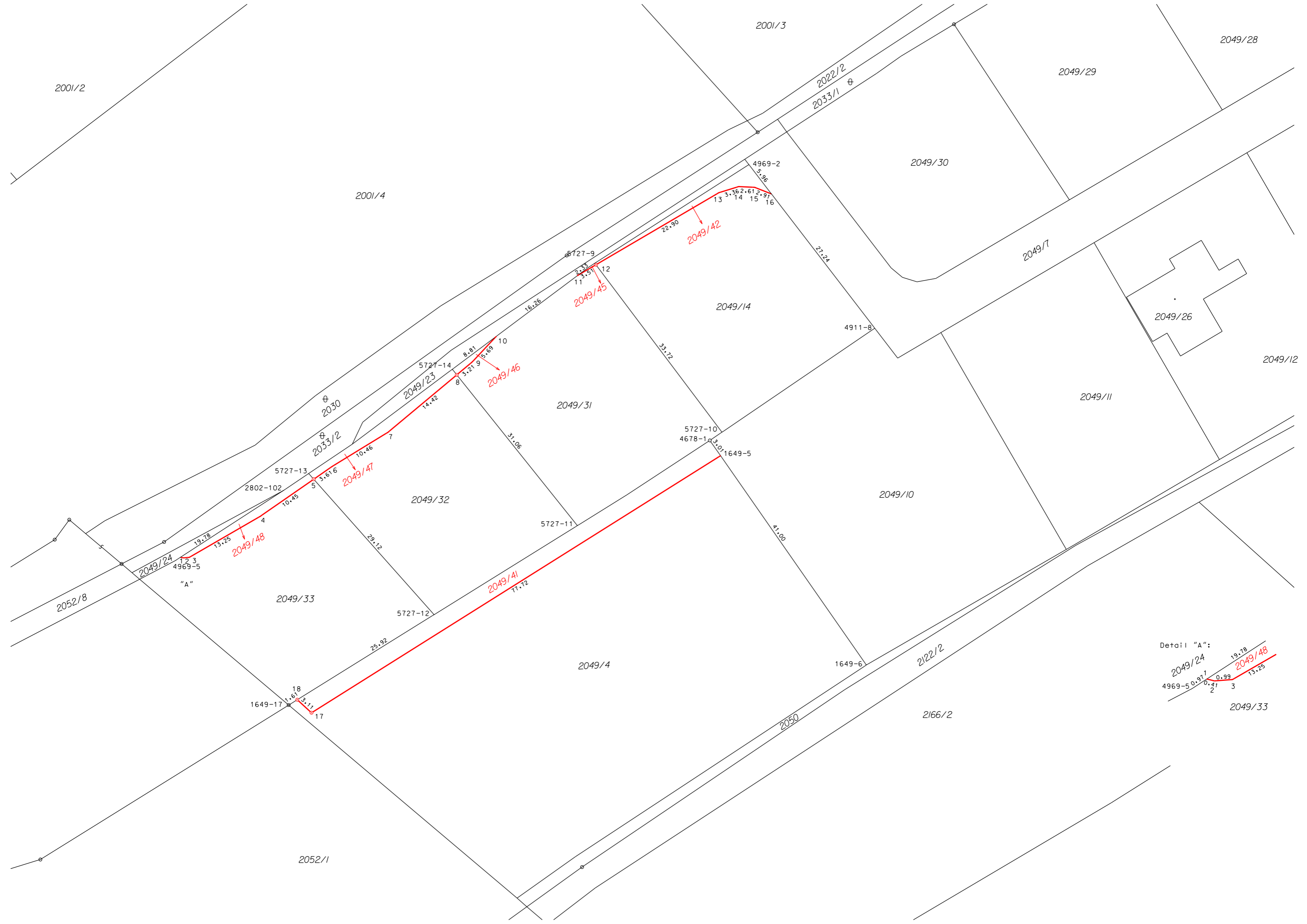
Parcelní číslo podle katastru nemovitostí		Kód BPEJ	Výměra		BPEJ na dílu parcely	Parcelní číslo podle katastru nemovitostí		Kód BPEJ	Výměra		BPEJ na dílu parcely
zjednodušené evidence	ha		m <sup>2</sup>	ha		m <sup>2</sup>	zjednodušené evidence		ha	m <sup>2</sup>	
2049/4		64310	30	74		2049/41	64310	2	22		
2049/14		64310	9	56		2049/42	64310		35		
2049/31		64310	9	26		2049/45	64310		1		
2049/32		64310	8	19		2049/46	64310		6		
2049/33		64310	8	53		2049/47	64310		42		
						2049/48	64310		29		

<p><b>GEOMETRICKÝ PLÁN</b> <b>pro</b> Rozdělení pozemku</p>	Geometrický plán ověřil úředně oprávněný zeměměřický inženýr:		Stejnopis ověřil úředně oprávněný zeměměřický inženýr:		
	Jméno, příjmení: Ing. Andrej Waloszek		Jméno, příjmení:		
	Číslo položky seznamu úředně oprávněných zeměměřických inženýrů: 2087/2001		Číslo položky seznamu úředně oprávněných zeměměřických inženýrů:		
	Dne: 22.8.2022 Číslo: 169/2021		Dne: Číslo:		
	Náležitosti a přesnosti odpovídá právním předpisům.		Tento stejnopis odpovídá geometrickému plánu v elektronické podobě uloženému v dokumentaci katastrálního úřadu.		
Vyhotovitel: Ing. Andrej Waloszek Husova 822/16 733 01 Karviná - Fryštát		Katastrální úřad souhlasí s očíslováním parcel.		Ověření stejnopisu geometrického plánu v listinné podobě.	
Číslo plánu: 6215-169/2021					
Okres: Karviná					
Obec: Karviná					
Kat. území: Karviná-město					
Mapový list: DKM					
<p>Dosavadním vlastníkům pozemků byla poskytnuta možnost seznámit se v terénu s průběhem navrhovaných nových hranic, které byly označeny předepsaným způsobem:</p>					

## Seznam souřadnic (S-JTSK)

Číslo bodu	Souřadnice pro zápis do KN		kód kvality	Poznámka
	Y	X		
1	450 216,67	1 100 476,42	3	* doč.žel.roxor-bod ohrožen stav. činnosti
2	450 216,27	1 100 476,52	3	* doč.žel.roxor-bod ohrožen stav. činnosti
3	450 215,29	1 100 476,45	3	* doč.žel.roxor-bod ohrožen stav. činnosti
4	450 203,83	1 100 469,83	3	* doč.žel.roxor-bod ohrožen stav. činnosti
5	450 195,26	1 100 463,88	3	plast.mez.
6	450 192,28	1 100 461,81	3	* doč.žel.roxor-bod ohrožen stav. činnosti
7	450 183,34	1 100 456,34	3	* doč.žel.roxor-bod ohrožen stav. činnosti
8	450 172,25	1 100 447,09	3	plast.mez.
9	450 169,79	1 100 445,03	3	* doč.žel.roxor-bod ohrožen stav. činnosti
10	450 165,91	1 100 440,90	3	* doč.žel.roxor-bod ohrožen stav. činnosti
11	450 152,89	1 100 431,15	3	* doč.žel.roxor-bod ohrožen stav. činnosti
12	450 149,86	1 100 429,38	3	plast.mez.
13	450 130,13	1 100 417,80	3	* doč.žel.roxor-bod ohrožen stav. činnosti
14	450 126,94	1 100 416,81	3	* doč.žel.roxor-bod ohrožen stav. činnosti
15	450 124,34	1 100 416,93	3	* doč.žel.roxor-bod ohrožen stav. činnosti
16	450 121,66	1 100 417,98	3	* doč.žel.roxor-bod ohrožen stav. činnosti
17	450 195,61	1 100 501,44	3	plast.mez.
18	450 197,90	1 100 499,34	3	plast.mez.
1649-3	450 036,82	1 100 400,97	3	doč.stab.
1649-5	450 129,83	1 100 460,09	3	žel.tr.
1649-6	450 106,40	1 100 493,76	3	doč.stab.
1649-17	450 199,28	1 100 500,20	3	doč.stab.
2802-102	450 200,09	1 100 465,67	3	doč.stab.
4678-1	450 131,56	1 100 457,64	3	plast.mez.
4911-8	450 105,04	1 100 439,59	3	doč.stab.
4969-2	450 125,28	1 100 413,27	3	doč.stab.
4969-3	450 151,00	1 100 429,74	3	doč.stab.
4969-5	450 217,48	1 100 476,95	3	doč.stab.
5727-9	450 150,05	1 100 429,13	3	doč.stab.
5727-10	450 129,61	1 100 456,31	3	doč.stab.
5727-11	450 152,86	1 100 471,34	3	doč.stab.
5727-12	450 175,90	1 100 485,66	3	doč.stab.
5727-13	450 196,07	1 100 462,96	3	doč.stab.
5727-14	450 172,97	1 100 446,19	3	doč.stab.

Poznámka: \*-bod bezprostředně ohrožen stavební činností. Po dobu výstavby označen dočasným způsobem, vlastník po dokončení výstavby zajistí jejich označení trvalým způsobem, podle vyhlášky 357/2013 Sb. § 91 odst. 6.



2001/2

2001/3

2049/28

2049/29

2001/4

2049/30

2022/2  
2033/1

5727-9

4969-2

2049/42

5727-12

2049/45

2049/14

2049/23

2049/46

2033/2

2049/31

5727-10

4678-10

1649-5

2049/26

2049/12

2049/11

5727-13

2049/47

2049/32

5727-11

2049/10

2049/24

2049/48

"A"

2049/41

2049/33

2049/4

1649-6

2122/2

Detail "A":

2049/24

2049/48

4969-5

1649-5

2049/33

1649-17


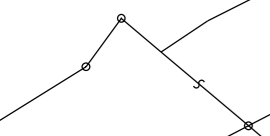
18

17

2052/1

2166/2

2050



**VÝKAZ DOSAVADNÍHO A NOVÉHO STAVU ÚDAJU KATASTRU NEMOVITOSTI**

Dosavadní stav				Nový stav															
Označení pozemku parc.číslem	Výměra parcely		Druh pozemku Způsob využití	Označení pozemku parc.číslem	Výměra parcely		Druh pozemku Způsob využití	Typ stavby Způsob využití	Způs. určení výměr	Porovnání se stavem evidence právních vztahů		Číslo listu vlastnictví	Výměra dílu		Ozn. dílu				
	ha	m <sup>2</sup>			ha	m <sup>2</sup>				katastru nemovitostí	dřívější poz. evidence		ha	m <sup>2</sup>					
2052/3	33	01	ostat.pl.	2052/3	31	92	ostat.pl.		2	2052/3		3528	31	92					
			jiná plocha				jiná plocha									2	2052/3	3528	49
							ostat.pl.												
							jiná plocha									2	2052/3	3528	60
	ostat.pl.																		
	33	01																	

**Seznam souřadnic (S-JTSK)**

**Souřadnice pro zápis do KN**

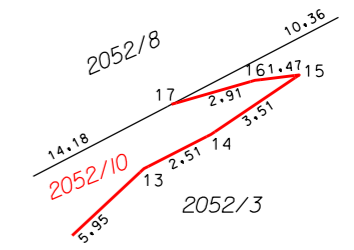
číslo bodu	Souřadnice		kód kvality	Poznámka
	Y	X		
1	450 317,07	1 100 524,74	3	* doč.žel.roxor-bod ohrožen stav. činností
2	450 309,37	1 100 518,87	3	* doč.žel.roxor-bod ohrožen stav. činností
3	450 303,68	1 100 515,74	3	* doč.žel.roxor-bod ohrožen stav. činností
4	450 295,95	1 100 513,13	3	* doč.žel.roxor-bod ohrožen stav. činností
5	450 288,62	1 100 510,55	3	* doč.žel.roxor-bod ohrožen stav. činností
6	450 281,54	1 100 507,74	3	* doč.žel.roxor-bod ohrožen stav. činností
7	450 273,60	1 100 504,01	3	* doč.žel.roxor-bod ohrožen stav. činností
8	450 270,66	1 100 502,64	3	* doč.žel.roxor-bod ohrožen stav. činností
9	450 263,44	1 100 499,48	3	* doč.žel.roxor-bod ohrožen stav. činností
10	450 254,98	1 100 496,03	3	* doč.žel.roxor-bod ohrožen stav. činností
11	450 247,06	1 100 495,20	3	* doč.žel.roxor-bod ohrožen stav. činností
12	450 237,66	1 100 490,91	3	* doč.žel.roxor-bod ohrožen stav. činností
13	450 233,33	1 100 486,87	3	* doč.žel.roxor-bod ohrožen stav. činností
14	450 231,10	1 100 485,74	3	* doč.žel.roxor-bod ohrožen stav. činností
15	450 228,18	1 100 483,77	3	* doč.žel.roxor-bod ohrožen stav. činností
16	450 229,64	1 100 483,96	3	* doč.žel.roxor-bod ohrožen stav. činností
17	450 232,41	1 100 484,74	3	* doč.žel.roxor-bod ohrožen stav. činností
1376-28	450 307,33	1 100 517,16	3	sl.plotu
4047-590	450 287,11	1 100 546,32	3	doč.stab.
4047-591	450 320,39	1 100 522,34	3	doč.stab.
4969-6	450 244,97	1 100 491,30	3	doč.stab.
4969-7	450 269,80	1 100 502,29	3	doč.stab.
4969-8	450 285,88	1 100 508,83	3	doč.stab.
4969-10	450 223,24	1 100 479,96	3	doč.stab.

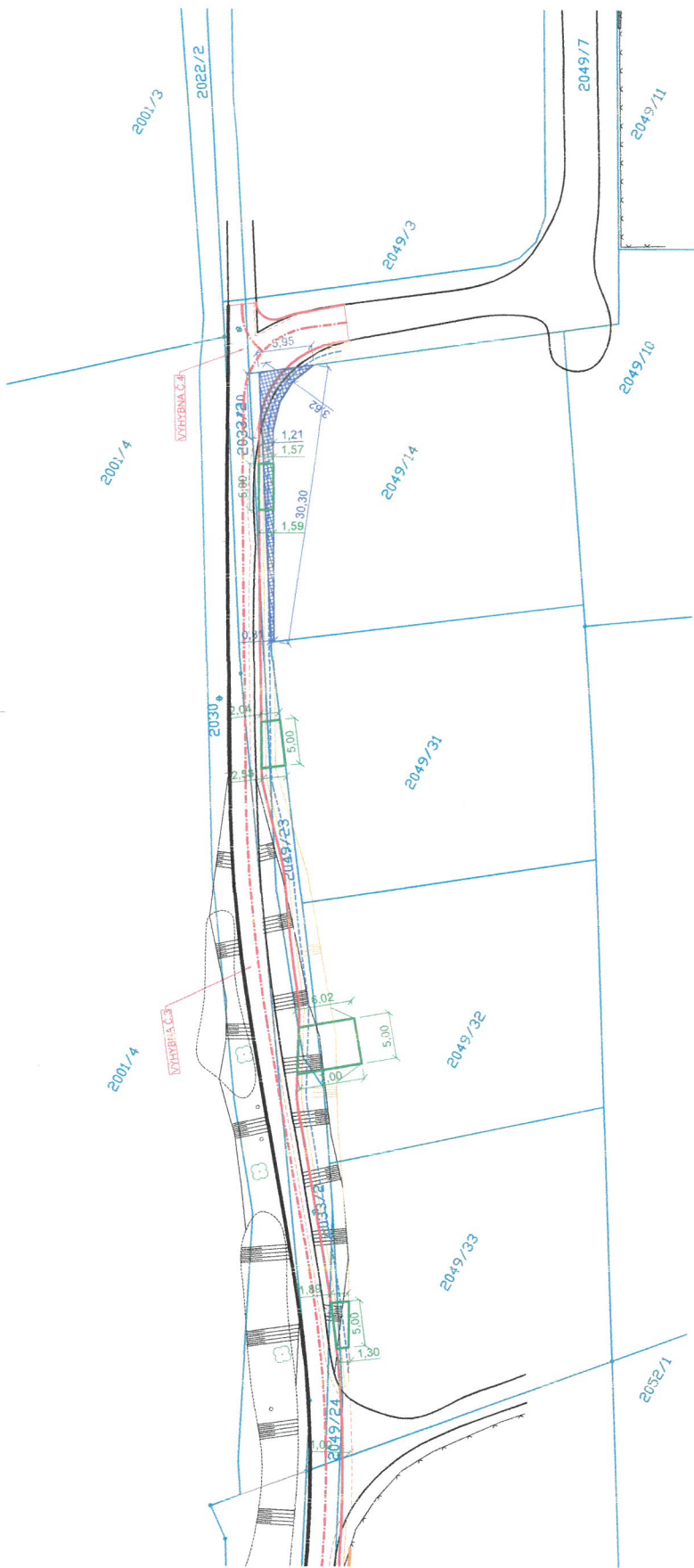
Poznámka: \*-bod bezprostředně ohrožen stavební činností. Po dobu výstavby označen dočasným způsobem, vlastník po dokončení výstavby zajistí jejich označení trvalým způsobem, podle vyhlášky 357/2013 Sb. § 91 odst. 6.

<b>GEOMETRICKÝ PLÁN</b> <b>pro</b> Rozdělení pozemku	Geometrický plán ověřil úředně oprávněný zeměměřický inženýr:	Stejnopis ověřil úředně oprávněný zeměměřický inženýr:
	Jméno, příjmení: <b>Ing. Andrej Waloszek</b>	Jméno, příjmení:
	Číslo položky seznamu úředně oprávněných zeměměřických inženýrů: <b>2087/2001</b>	Číslo položky seznamu úředně oprávněných zeměměřických inženýrů:
	Dne: <b>22.8.2022</b> Číslo: <b>182/2021</b>	Dne:      Číslo:
Náležitosti a přesnosti odpovídá právním předpisům.	Tento stejnopis odpovídá geometrickému plánu v elektronické podobě uloženému v dokumentaci katastrálního úřadu.	
Vyhotovitel: <b>Ing. Andrej Waloszek</b> <b>Husova 822/16</b> <b>733 01 Karviná - Fryštát</b>	Katastrální úřad souhlasí s očíslováním parcel.	Ověření stejnopisu geometrického plánu v listinné podobě.
Číslo plánu: <b>6220-182/2021</b>		
Okres: <b>Karviná</b>		
Obec: <b>Karviná</b>		
Kat. území: <b>Karviná-město</b>		
Mapový list: <b>DKM</b>		
Dosavadním vlastníkům pozemků byla poskytnuta možnost seznámit se v terénu s průběhem navrhovaných nových hranic, které byly označeny předepsaným způsobem:		



Detail "A":





LEGENDA:

- KATASTRÁLNÍ MAPA
- NAVRŽENÁ KOMUNIKACE
- NAVRŽENÝ SAMOSTATNÝ SJEZD
- STÁVAJÍCÍ POLOHOVIS A VÝŠKOPIS

TRVALÝ ZÁBOR PARCELY Č. 2049/14 JE 35m<sup>2</sup>  
 Sobek Jan Ing., Peřiválská 445/47, Šumbark, 73601 Havířov  
 Sobek Petr Mgr., U Zátíší 545/9, Hodkovičky, 14700 Praha 4

Jako vlastník pozemku na parc.č. 2049/14, k.ú. Karviná - město souhlasím s provedením stavby a povolením stavby savebním úřadem dle tohoto situačního výkresu.

Vlastník: Sobek Jan Ing. dat. nar. 21.7.1967  
 Peřiválská 445/47, Šumbark, 73601 Havířov

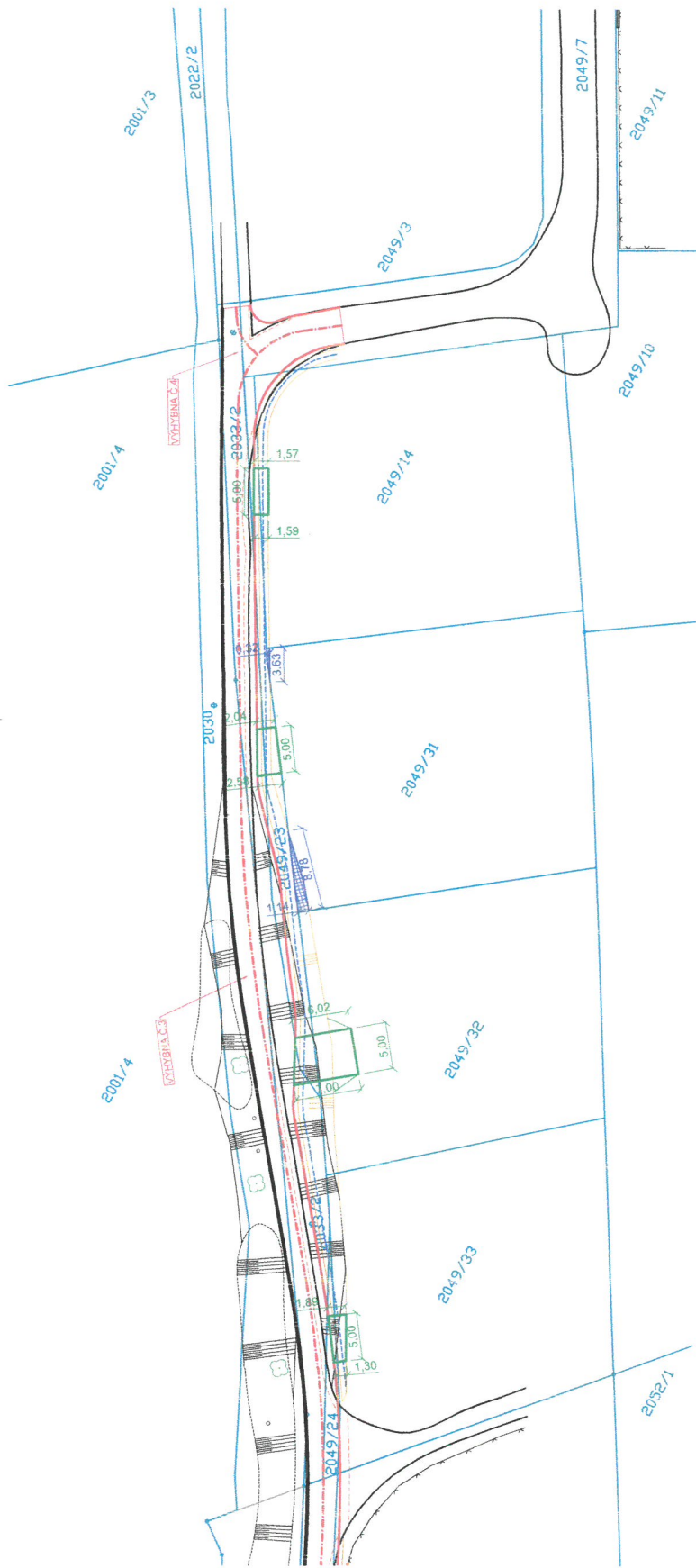
Datum: Podpis: 

Jako vlastník pozemku na parc.č. 2049/14, k.ú. Karviná - město souhlasím s provedením stavby a povolením stavby savebním úřadem dle tohoto situačního výkresu.

Vlastník: Sobek Petr Mgr. dat. nar. 9.7.1958  
 U Zátíší 545/9, Hodkovičky, 14700 Praha 4

Datum: Podpis: 

ZODP. PROJEKTANT: ING. VLASTIMIL ŠMÍŘÁK	Občanská 1116/18 710 00 Ostrava - Slezská Ostrava s.r.o.
VYPRACOVAL: ING. LADISLAV ZAHRADNÍČEK	
KONTROLOVAL: BARBORA KYŠKOVÁ	
PROJEKTANT PROFESE:	
INVESTOR: STATUTÁRNÍ MĚSTO KARVINÁ, FRYŠTÁČKÁ 721, 733 24 KARVINÁ - FRYŠTÁT	MÍSTO STAVBY: KARVINÁ
NÁZEV AKCE: STAVEBNÍ ÚPRAVY KOMUNIKACE NA UL. POUTNÍ V KARVINĚ - MIZEROVĚ	KATASTRÁLNÍ ÚZEMÍ: KARVINÁ - MĚSTO
STAVEBNÍ OBJEKT:	PARCELNÍ ČÍSLO: VIZ. B. SOUHRNNÁ TECHNICKÁ ZPRÁVA
JMÉNO VÝKRESU: ZÁBOR PARCELY Č.2049/14, K.Ú. KARVINÁ-MĚSTO	ČÁST: C. SIT.VÝKRESY FORMÁT: 420/287
	DATUM: LISTOPAD 2020   STUPEŇ: DUR+DSP
	ARCHIVNÍ ČÍSLO:
	MĚŘITKO: 1:500
	ČÍSLO VÝKRESU: C.4



**LEGENDA:**

- KATASTRÁLNÍ MAPA
- NAVRŽENÁ KOMUNIKACE
- NAVRŽENÝ SAMOSTATNÝ SJEZD
- STÁVAJÍCÍ POLOHOPIS A VÝŠKOPIS

TRVALÝ ZÁBOR PARCELY Č. 2049/31 JE 7m<sup>2</sup>  
 Sobek Jan Ing., Peřivalská 445/47, Šumbark, 73601 Havířov  
 Sobek Petr Mgr., U Zátěší 545/9, Hodkovičky, 14700 Praha 4

Jako vlastník pozemku na parc.č. 2049/31, k.ú. Karviná - město souhlasím s provedením stavby a povolením stavby stavebním úřadem dle tohoto situačního výkresu.

Vlastník: Sobek Jan Ing. dat. nar.: 27.3.1961  
 Peřivalská 445/47, Šumbark, 73601 Havířov

Datum: 9.7.1988 Podpis: 

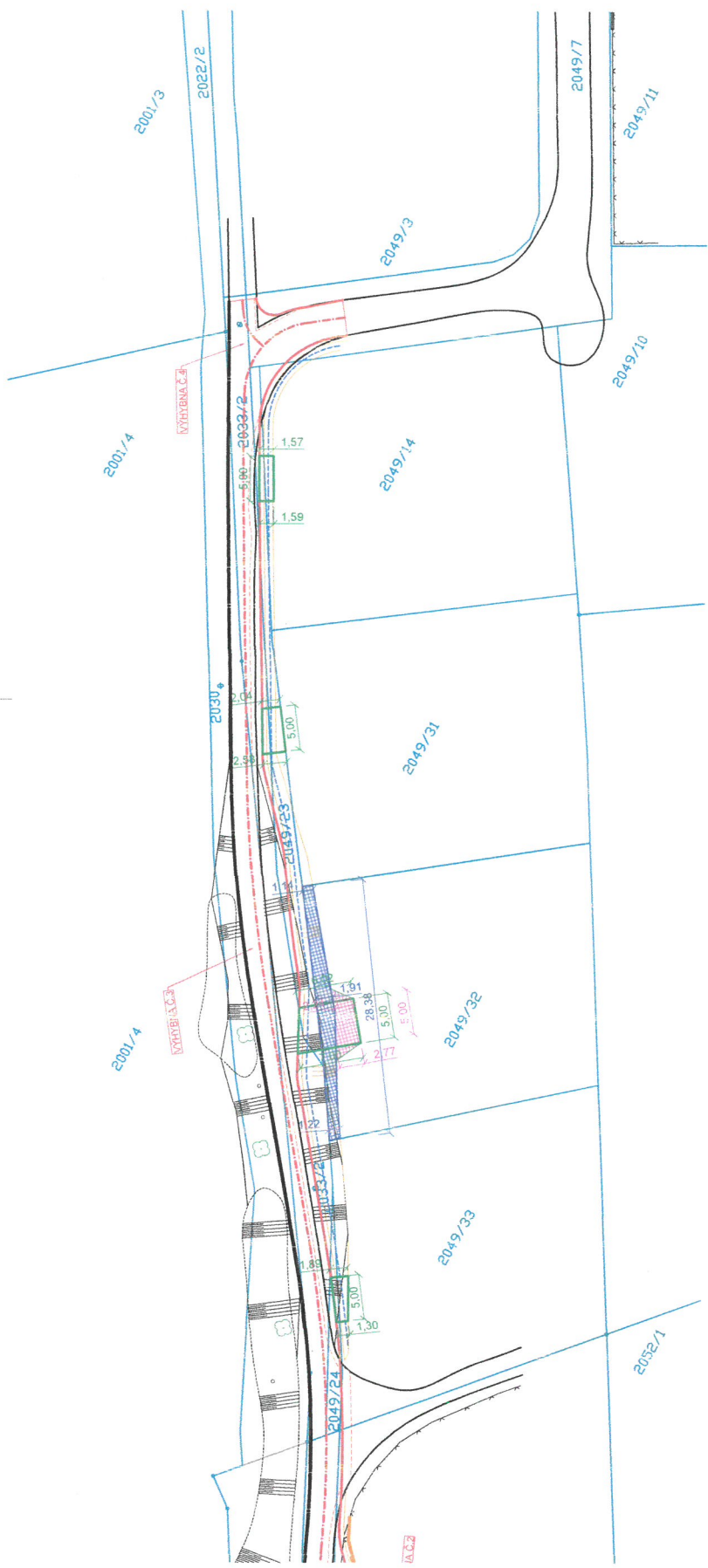
Jako vlastník pozemku na parc.č. 2049/31, k.ú. Karviná - město souhlasím s provedením stavby a povolením stavby stavebním úřadem dle tohoto situačního výkresu.

Vlastník: Sobek Petr Mgr. dat. nar.: 9.7.1988  
 U Zátěší 545/9, Hodkovičky, 14700 Praha 4

Datum: 9.7.1988 Podpis: 



ZODP. PROJEKTANT: ING. VLASTIMIL ŠMIŘÁK	<b>Atiris</b> s.r.o.	Občanská 1116/18 710 00 Ostrava - Slezská Ostrava
VYPRACOVAL: ING. LADISLAV ZAHŘADNÍČEK	MÍSTO STAVBY: KARVINÁ	
KONTRÓLOVAL: BARBORA KYŠKOVÁ	KATASTRÁLNÍ ÚZEMÍ: KARVINÁ - MĚSTO	
PROJEKTANT PRŮFESÍ:	PARCELNÍ ČÍSLO: VIZ. B. SOUHRNNÁ TECHNICKÁ ZPRÁVA	
INVESTOR: STATUTÁRNÍ MĚSTO KARVINÁ, FRYŠTÁČSKÁ 721, 733 24 KARVINÁ - FRYŠTÁT	ČÁST: C. SIT.VÝKRESY   FORMÁT: 420/297	
NÁZEV AKCE: STAVEBNÍ ÚPRAVY KOMUNIKACE NA UL. POUTNÍ V KARVINĚ - MIZEROVĚ	DATUM: LISTOPAD 2020   STUPEŇ: DUR+DSP	
STAVEBNÍ OBJEKT:	ARCHIVNÍ ČÍSLO:	
JMÉNO VÝKRESU: ZÁBOR PARCELY Č.2049/31, K.Ú. KARVINÁ-MĚSTO	MĚŘÍTKO: 1:500	ČÍSLO VÝKRESU: C.4



**LEGENDA:**

- KATASTRÁLNÍ MAPA
- NAVRŽENÁ KOMUNIKACE
- NAVRŽENÝ SAMOSTATNÝ SJEZD
- TRVALÝ ZÁBOR PARCELY Č. 2049/32 JE 42m<sup>2</sup>  
Sobek Jan Ing., Peřvaldská 445/47, Šumbark, 73601 Havířov  
Sobek Petr Mgr., U Žalší 545/9, Hodkovický, 14700 Praha 4
- DOČASNÝ ZÁBOR PARCELY Č. 2049/32 JE 16m<sup>2</sup>  
Sobek Jan Ing., Peřvaldská 445/47, Šumbark, 73601 Havířov  
Sobek Petr Mgr., U Žalší 545/9, Hodkovický, 14700 Praha 4

**Jako vlastník pozemku na parc.č. 2049/32, k.ú. Karviná - město souhlasím s provedením stavby a povolením stavby stavebním úřadem dle tohoto situačního výkresu.**  
 Vlastník: Sobek Jan Ing. dat. nar. 13.1961  
 Peřvaldská 445/47, Šumbark, 73601 Havířov

**Jako vlastník pozemku na parc.č. 2049/32, k.ú. Karviná - město souhlasím s provedením stavby a povolením stavby stavebním úřadem dle tohoto situačního výkresu.**  
 Vlastník: Sobek Petr Mgr. dat. nar. 9.7.1958  
 U Žalší 545/9, Hodkovický, 14700 Praha 4

Datum: 13.11.2020 Podpis:

Datum: 9.7.2020 Podpis:

ZODP. PROJEKTANT: ING. VLASTIMIL ŠMIŘÁK	 <b>Atiris</b> s.r.o. Občanská 1116/18 710 00 Ostrava - Slezská Ostrava	MÍSTO STAVBY: KARVINÁ
VYPRACOVAL: ING. LADISLAV ZAHRADNÍČEK		KATASTRÁLNÍ ÚZEMÍ: KARVINÁ - MĚSTO
KONTROLOVAL: BARBORA KYŠKOVÁ		PARCELNÍ ČÍSLO: VIZ. B. SOUHRNNÁ TECHNICKÁ ZPRÁVA
PROJEKTANT PROFEZE:		ČÁST: C. SIT.VÝKRESY   FORMÁT: 420/297
INVESTOR: STATUTÁRNÍ MĚSTO KARVINÁ, FRYŠTÁČKÁ 721, 733 24 KARVINÁ - FRYŠTÁT		DATUM: LISTOPAD 2020   STUPEŇ: DUR+DSP
NÁZEV AKCE: STAVEBNÍ ÚPRAVY KOMUNIKACE NA UL. POUTNÍ V KARVINÉ - MIZEROVĚ		ARCHIVNÍ ČÍSLO:
STAVEBNÍ OBJEKT:		MĚŘÍTKO: 1:500
JMENO VÝKRESU: ZÁBOR PARCELY Č.2049/32, K.Ú. KARVINÁ-MĚSTO		ČÍSLO VÝKRESU: C.4



- LEGENDA:**
- KATASTRÁLNÍ MAPA
  - NAVRŽENÁ KOMUNIKACE
  - NAVRŽENÝ SAMOSTATNÝ SJEZD
  - STÁVAJÍCÍ POLOHOPIS A VÝŠKOPIS

TRVALÝ ZÁBOR PARCELY Č. 2049/33 JE 29m<sup>2</sup>  
 Sobek Jan Ing., Peřivalská 445/47, Šumbark, 73601 Havířov  
 Sobek Petr Mgr., U Zátěší 545/9, Hodkovičky, 14700 Praha 4

Jako vlastník pozemku na parc.č. 2049/33, k.ú. Karviná - město souhlasím s provedením stavby a povolením stavby stavebním úřadem dle tohoto situačního výkresu.

Vlastník: Sobek Jan Ing. dat. nar.: 20.7.1961 *jaer*

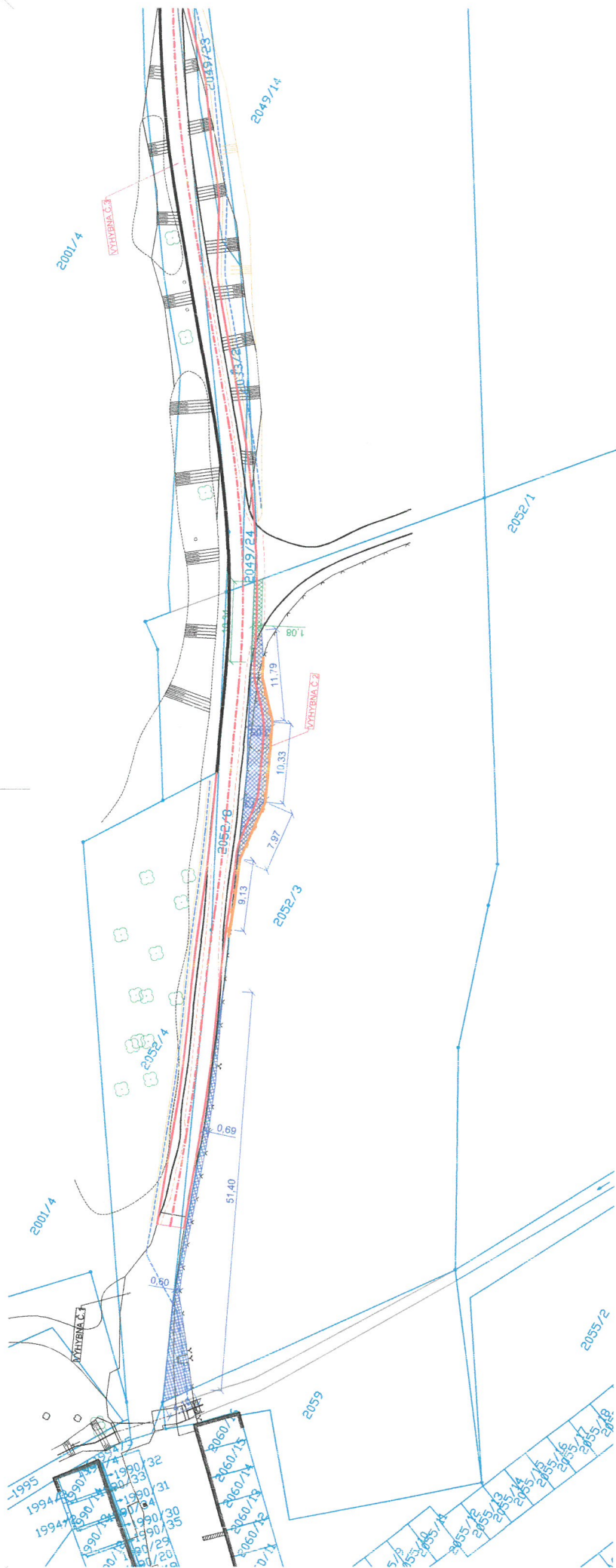
Datum: Peřivalská 445/47, Šumbark, 73601 Havířov

Jako vlastník pozemku na parc.č. 2049/33, k.ú. Karviná - město souhlasím s provedením stavby a povolením stavby stavebním úřadem dle tohoto situačního výkresu.

Vlastník: Sobek Petr Mgr. dat. nar.: 9.7.1958

Datum: U Zátěší 545/9, Hodkovičky, 14700 Praha 4

<b>Atiris</b> Občanská 1116/18 710 00 Ostrava - Slezská Ostrava s.r.o.		MÍSTO STAVBY: KARVINÁ KATASTRÁLNÍ ÚZEMÍ: KARVINÁ - MĚSTO PARCELNÍ ČÍSLO: VIZ. B. SOUHRNNÁ TECHNICKÁ ZPRÁVA	
ZODP. PROJEKTANT: ING. VLASTIMIL ŠMIŘÁK VYPRACOVAL: ING. LADISLAV ZAHRADNÍČEK KONTROLOVAL: BARBORA KYŠKOVÁ PROJEKTANT PROFESE:		INVESTOR: STATUTÁRNÍ MĚSTO KARVINÁ, FRYŠTÁČKÁ 721, 733 24 KARVINÁ - FRYŠTÁT NÁZEV AKCE: STAVEBNÍ ÚPRAVY KOMUNIKACE NA UL. POUTNÍ V KARVINÉ - MIZEROVÉ	
ČÁST: C. SIT.VÝKRESY DATUM: LISTOPAD 2020 ARCHIVNÍ ČÍSLO:		FORMÁT: 420/297 STUPEŇ: DUR+DSP	
JMENO VÝKRESU: <b>ZÁBOR PARCELY Č.2049/33, K.Ú. KARVINÁ-MĚSTO</b>		ČÍSLO VÝKRESU: <b>C.4</b>	
MĚŘÍTKO: <b>1:500</b>		MĚŘÍTKO:	



**LEGENDA:**

- KATASTRÁLNÍ MAPA
- STÁVAJÍCÍ POLOHOPIS A VÝŠKOPIS
- NAVRŽENÁ KOMUNIKACE, CHODNÍK A SAMOSTATNÉ SJEZDY
- TRVALÝ ZÁBOR PARCELY Č. 2052/3 JE 109 m<sup>2</sup>  
Sobeck Jan Ing., Petřvaldská 445/47, Šumbark, 73601 Havířov  
Sobeck Petr Mgr., U Zátěsí 545/9, Hodkovický, 14700 Praha 4
- DOČASNÝ ZÁBOR PARCELY Č. 2052/3 JE 9 m<sup>2</sup>  
Sobeck Jan Ing., Petřvaldská 445/47, Šumbark, 73601 Havířov  
Sobeck Petr Mgr., U Zátěsí 545/9, Hodkovický, 14700 Praha 4

Jako vlastník pozemku na parc.č. 2052/3, k.ú. Karviná - město souhlasím s provedením stavby a povolením stavby stavebním úřadem dle tohoto situačního výkresu.

Vlastník: Sobeck Jan Ing. dat. nar. 31.3.1967  
Petřvaldská 445/47, Šumbark, 73601 Havířov

Datum: Podpis: *Jan Sobeck*

Jako vlastník pozemku na parc.č. 2052/3, k.ú. Karviná - město souhlasím s provedením stavby a povolením stavby stavebním úřadem dle tohoto situačního výkresu.

Vlastník: Sobeck Petr Mgr. dat. nar. 9.3.1958  
U Zátěsí 545/9, Hodkovický, 14700 Praha 4

Datum: Podpis: *Petr Sobeck*

ZODP. PROJEKTANT: ING. VLASTIMIL ŠMÍRÁK	Občanská 1116/18 710 00 Ostrava - Slezská Ostrava
VYPRACOVAL: ING. LADISLAV ZÁHRADNÍČEK	<b>Atiris</b> s.r.o.
KONTROLOVAL: BARBORA KYŠKOVÁ	MÍSTO STAVBY: KARVINÁ
PROJEKTANT PROFESE:	KATASTRÁLNÍ ÚZEMÍ: KARVINÁ - MĚSTO
INVESTOR: STATUTÁRNÍ MĚSTO KARVINÁ, FRYŠTÁČKÁ 72/1, 733 24 KARVINÁ - FRYŠTÁT	PARCELNÍ ČÍSLO: VIZ. B. SOUHRNNÁ TECHNICKÁ ZPRÁVA
NÁZEV AKCE: STAVEBNÍ ÚPRAVY KOMUNIKACE NA UL. POUTNÍ V KARVINÉ - MIZEROVÉ	ČÁST: C. SIT. VÝKRESY   FORMÁT: 420/287
STAVEBNÍ OBJEKT:	DATUM: LISTOPAD 2020   STUPEŇ: DUR+DSP
JMÉNO VÝKRESU: ZÁBOR PARCELY Č. 2052/3, K.Ú. KARVINÁ-MĚSTO	ARCHIVNÍ ČÍSLO:
MĚŘÍTKO: 1:500	ČÍSLO VÝKRESU: C.4

## Příloha

### Příloha č. 1 k usnesení

#### O s v ě d ě n í

ve smyslu ustanovení § 41 zákona č. 128/2000 Sb., o obcích, v platném znění, zveřejněno od 30.06.2022 do 18.07.2022  
schváleno usnesením Zastupitelstva města Karviné č. .... ze dne .....

Vyhotovil: Magistrát města Karviné, Odbor majetkový, [REDACTED]

Datum: Podpis:

## SMĚNNÁ SMLOUVA

číslo SML/2710/2021

### Smluvní strany:

#### 1. statutární město Karviná

adresa:  
zastoupené:  
k podpisu oprávněna na základě  
pověření ze dne 04.01.2021:

Fryštátská 72/1, Karviná-Fryštát, PSČ 733 24  
Ing. Janem Wolfem, primátorem města

Ing. Helena Bogoczová, MPA, vedoucí  
Odboru majetkového Magistrátu města Karviné

bankovní spojení:  
číslo účtu:  
IČ:  
DIČ:

Česká spořitelna, a. s.  
19-1721542349/0800  
00297534  
CZ00297534

(dále též jen „statutární město Karviná“)

a

#### 2. pan

jméno, příjmení: \*\*\*\*\*  
datum narození: \*\*\*\*\*  
r. č.: \*\*\*\*\*  
bytem: \*\*\*\*\*

a

**pan**  
jméno, příjmení: \*\*\*\*\*  
datum narození: \*\*\*\*\*  
r. č.: \*\*\*\*\*  
bytem: \*\*\*\*\*

(oba dále též jen „spoluvlastníci“)

uzavřely níže uvedeného dne podle ustanovení § 2184 a následujících zákona č. 89/2012 Sb., občanský zákoník, v platném znění (dále jen „občanský zákoník“) směnnou smlouvu (dále též jen „smlouva“), která má tento obsah:

## I.

1. Statutární město Karviná má ve vlastnictví pozemek p. č. 2049/4, druh pozemku – orná půda, o výměře 3.295 m<sup>2</sup> v katastrálním území Karviná-město, obec Karviná. Uvedený pozemek je zapsán v katastru nemovitostí u Katastrálního úřadu pro Moravskoslezský kraj, Katastrálního pracoviště Karviná (dále jen „katastrální úřad“) na listu vlastnictví číslo 10001 a statutární město Karviná jej nabylo do vlastnictví na základě nabývacího titulu zapsaného na citovaném listu vlastnictví.

2. Geometrickým plánem č. 6215-169/2021 se z pozemku p. č. 2049/4 o výměře 3.295 m<sup>2</sup> oddělil pozemek p. č. 2049/41 o výměře 222 m<sup>2</sup>, vše v katastrálním území Karviná-město, obec Karviná. Geometrický plán č. 6215-169/2021 je přílohou č. 1 této smlouvy a její nedílnou součástí.

3. Spoluvlastníci mají ve spoluvlastnictví pozemky p. č. 2049/14, druh pozemku – orná půda, o výměře 991 m<sup>2</sup>, p. č. 2049/31, druh pozemku – orná půda, o výměře 933 m<sup>2</sup>, p. č. 2049/32, druh pozemku – orná půda, o výměře 861 m<sup>2</sup>, p. č. 2049/33, druh pozemku – orná půda, o výměře 882 m<sup>2</sup> a p. č. 2052/3, druh pozemku – ostatní plocha, o výměře 3.301 m<sup>2</sup>, vše v katastrálním území Karviná-město, obec Karviná, a to takto:

- pan \*\*\*\*\* vlastní podíl na pozemcích p. č. 2049/14, p. č. 2049/31, p. č. 2049/32, p. č. 2049/33 a p. č. 2052/3 v katastrálním území Karviná-město, obec Karviná, o velikosti  $\frac{1}{2}$ ,
- pan \*\*\*\*\* vlastní podíl na pozemcích p. č. 2049/14, p. č. 2049/31, p. č. 2049/32, p. č. 2049/33 a p. č. 2052/3 v katastrálním území Karviná-město, obec Karviná, o velikosti  $\frac{1}{2}$ .

Pozemky p. č. 2049/14, p. č. 2049/31, p. č. 2049/32, p. č. 2049/33 a p. č. 2052/3 v katastrálním území Karviná-město, obec Karviná, jsou zapsány v katastru nemovitostí u katastrálního úřadu na listu vlastnictví číslo 3528 a spoluvlastníci je nabyli do spoluvlastnictví dle nabývacích titulů uvedených na tomto listu vlastnictví.

4. Dle geometrického plánu č. 6215-169/2021 se z pozemku p. č. 2049/14 o výměře 991 m<sup>2</sup> oddělil pozemek p. č. 2049/42 o výměře 35 m<sup>2</sup>, z pozemku p. č. 2049/31 o výměře 933 m<sup>2</sup> se oddělil pozemek p. č. 2049/45 o výměře 1 m<sup>2</sup> a pozemek p. č. 2049/46 o výměře 6 m<sup>2</sup>, z pozemku p. č. 2049/32 o výměře 861 m<sup>2</sup> se oddělil pozemek p. č. 2049/47 o výměře 42 m<sup>2</sup> a z pozemku p. č. 2049/33 o výměře 882 m<sup>2</sup> se oddělil pozemek p. č. 2049/48 o výměře 29 m<sup>2</sup>, vše v katastrálním území Karviná-město, obec Karviná. Dle geometrického plánu č. 6220-182/2021 se z pozemku p. č. 2052/3 o výměře 3.301 m<sup>2</sup> oddělil pozemek p. č. 2052/9 o výměře 49 m<sup>2</sup> a pozemek p. č. 2052/10 o výměře 60 m<sup>2</sup>, vše v katastrálním území Karviná-město, obec Karviná. Rovněž geometrický plán č. 6220-182/2021 je přílohou č. 1 této smlouvy.

Nově vzniklé pozemky p. č. 2049/42, 2049/45, 2049/46, 2049/47, 2049/48, 2052/9 a 2052/10, všechny v katastrálním území Karviná-město, obec Karviná, jsou dotčeny stavebním záměrem statutárního města Karviné pod názvem „Stavební úpravy komunikace na ul. Poutní v Karviné-Mizerově“.



## II.

1. Statutární město Karviná touto smlouvou převádí spoluvlastníkům do spoluvlastnictví pozemek p. č. 2049/41 o výměře 222 m<sup>2</sup>, který vznikl oddělením z pozemku p. č. 2049/4 v katastrálním území Karviná-město, obec Karviná, jak je vyznačeno v geometrickém plánu č. 6215-169/2021, včetně součástí a příslušenství a se všemi právy a povinnostmi s tímto pozemkem spojenými, a spoluvlastníci tento pozemek od statutárního města Karviné přejímají do spoluvlastnictví takto:

- pan \*\*\*\*\* přejímá podíl o velikosti ½ na pozemku p. č. 2049/41 v katastrálním území Karviná-město, obec Karviná,
- pan \*\*\*\*\* přejímá podíl o velikosti ½ na pozemku p. č. 2049/41 v katastrálním území Karviná-město, obec Karviná.

2. Statutární město Karviná prohlašuje, že na pozemku p. č. 2049/4 v katastrálním území Karviná-město, obec Karviná, nevážnou žádné dluhy, zástavní práva ani věcná břemena evidovaná v katastru nemovitostí katastrálního úřadu. Dále prohlašuje, že mu není známo, že by na tomto pozemku vážla jiná věcná práva zatěžující tento pozemek neuvedená v katastru nemovitostí.

3. Spoluvlastníci touto smlouvou převádějí statutárnímu městu Karviné do vlastnictví:

- pozemek p. č. 2049/42 o výměře 35 m<sup>2</sup>, který vznikl oddělením z pozemku p. č. 2049/14,
- pozemky p. č. 2049/45 o výměře 1 m<sup>2</sup> a p. č. 2049/46 o výměře 6 m<sup>2</sup>, které vznikly oddělením z pozemku p. č. 2049/31,
- pozemek p. č. 2049/47 o výměře 42 m<sup>2</sup>, který vznikl oddělením z pozemku p. č. 2049/32,
- pozemek p. č. 2049/48 o výměře 29 m<sup>2</sup>, který vznikl oddělením z pozemku p. č. 2049/33,
- pozemky p. č. 2052/9 o výměře 49 m<sup>2</sup> a p. č. 2052/10 o výměře 60 m<sup>2</sup>, které vznikly oddělením z pozemku p. č. 2052/3,

vše v katastrálním území Karviná-město, obec Karviná, jak je vyznačeno v geometrických plánech č. 6215-169/2021 a č. 6220-182/2021, včetně součástí a příslušenství a se všemi právy a povinnostmi s těmito pozemky spojenými tak, že:

- pan \*\*\*\*\* převádí podíl o velikosti ½ na pozemcích p. č. 2049/42, 2049/45, 2049/46, 2049/47, 2049/48, 2052/9 a 2052/10, vše v katastrálním území Karviná-město, obec Karviná,
- pan \*\*\*\*\* převádí podíl o velikosti ½ na pozemcích p. č. 2049/42, 2049/45, 2049/46, 2049/47, 2049/48, 2052/9 a 2052/10, vše v katastrálním území Karviná-město, obec Karviná,

a statutární město Karviná tyto pozemky od spoluvlastníků přejímá do svého vlastnictví.

4. Spoluvlastníci prohlašují, že na pozemcích p. č. 2049/14, 2049/31, 2049/32, 2049/33 a 2052/3 v katastrálním území Karviná-město, obec Karviná, nevážnou žádné dluhy, zástavní práva ani věcná břemena vyjma věcného břemene evidovaného v katastru nemovitostí katastrálního úřadu na příslušném listu vlastnictví u pozemku p. č. 2049/14 v katastrálním území Karviná-město, obec Karviná. Spoluvlastníci dále prohlašují, že na pozemcích p. č. 2049/14, 2049/31, 2049/32, 2049/33 a 2052/3, vše v katastrálním území Karviná-město, obec Karviná v katastrálním území Karviná-město nevážnou žádné jiné právní či faktické vady.

5. Směna nemovitostí dle této smlouvy je realizována za účelem majetkoprávního vypořádání pozemků dotčených stavebním záměrem statutárního města Karviné pod názvem „Stavební úpravy komunikace na ul. Poutní v Karviné-Mizerově“.

6. Statutární město Karviná jako vlastník sousedních pozemků souhlasí s vybudováním dopravních napojení pozemků p. č. 2049/14, p. č. 2049/31, p. č. 2049/32 a p. č. 2049/33 v katastrálním území Karviná město na pozemní komunikaci situovanou na pozemcích p. č. 2049/7, p. č. 2049/23, p. č. 2049/24 a p. č. 2033/2 – ul. Poutní v Karviné-Mizerově, jak je vyznačeno v příloze č. 2 této smlouvy. Zároveň upozorňuje, že tento souhlas nenahrazuje rozhodnutí příslušného silničního správního úřadu a příslušného stavebního úřadu povolující výstavbu předmětných dopravních napojení.

7. O směně nemovitých věcí, jak je uvedeno v této smlouvě, rozhodlo Zastupitelstvo města Karviné svým usnesením č. .... ze dne .....

### III.

1. Hodnota pozemků směřovaných touto smlouvou byla stanovena na základě posouzení odborného znalce takto:

– hodnota pozemku p. č. 2049/4 o výměře 222 m<sup>2</sup> v katastrálním území Karviná-město činí celkem 88.800,-- sly Osmdesátosmstisícsmset korun českých,

– hodnota pozemku p. č. 2049/42 o výměře 35 m<sup>2</sup> v katastrálním území Karviná-město činí 3712,80 Kč, sly Třítisícsemdsetdvanáct korun českých 80/100,

– hodnota pozemku p. č. 2049/45 o výměře 1 m<sup>2</sup> v katastrálním území Karviná-město činí 106,08 Kč, sly Jednstošest korun českých 8/100,

– hodnota pozemku p. č. 2049/46 o výměře 6 m<sup>2</sup> v katastrálním území Karviná-město činí 636,48 Kč, sly Šestsetřicetšest korun českých 48/100,

– hodnota pozemku p. č. 2049/47 o výměře 42 m<sup>2</sup> v katastrálním území Karviná-město činí 4.455,36 Kč, sly Čtyřtisícečtyřistapadesátpět korun českých 36/100,

– hodnota pozemku p. č. 2049/48 o výměře 29 m<sup>2</sup> v katastrálním území Karviná-město činí 3.076,32 Kč, sly Třítisícsemdesátšest korun českých 32/100,

– hodnota pozemku p. č. 2052/9 o výměře 49 m<sup>2</sup> v katastrálním území Karviná-město činí 19.600,-- Kč, sly Devatenácttisícšestset korun českých,

– hodnota pozemku p. č. 2052/10 o výměře 60 m<sup>2</sup> v katastrálním území Karviná-město činí 24.000,-- Kč, sly Dvacetčtyřtisíc korun českých.

2. Smluvní strany této smlouvy se dohodly, že směna pozemku p. č. 2049/41 s pozemky p. č. 2049/42, 2049/45, 2049/46, 2049/47, 2049/48, 2052/9 a 2052/10, vše v katastrálním území Karviná-město, obec Karviná, dle této smlouvy bude realizována bez finančního vypořádání, a to s ohledem na veřejný zájem na vybudování nového úseku komunikace – ul. Poutní v Karviné-Mizerově a souvisejícím nezbytném provedení stavebních úprav stávajícího úseku této komunikace. Obě smluvní strany proto prohlašují, že vzájemné závazky vyplývající z této směny jsou ke dni uzavření této smlouvy vyrovnány.

#### IV.

1. Návrh na zahájení řízení o povolení vkladu práv podle této smlouvy do katastru nemovitostí podá statutární město Karviná do 10 pracovních dnů od podepsání této smlouvy oběma smluvními stranami. Správní poplatek z návrhu na tento vklad uhradí smluvní strany této smlouvy společně, a to každá smluvní strana ve výši jedné poloviny.

2. Do doby provedení vkladu práv podle této smlouvy jsou obě smluvní strany svými projevy vůle vázány a zavazují se bez souhlasu druhé strany nepřevést nemovitosti, které jsou předmětem této směny, na třetí osobu, ani je jakkoliv nezatížit nebo nesjednat práva k nim pro třetí osobu.

3. Smluvní strany této smlouvy se dohodly, že zamítne-li katastrální úřad návrh na povolení vkladu vlastnictví podle této smlouvy, smlouva se od počátku ruší a obě strany jsou povinny vrátit si vzájemná plnění.

#### V.

1. Statutární město Karviná je povinným subjektem dle zákona č. 340/2015 Sb., o registru smluv, v platném znění. Smluvní strany se dohodly, že povinnosti dle tohoto zákona v souvislosti s uveřejněním smlouvy zajistí statutární město Karviná, a to před podáním návrhu na vklad práv dle článku IV. této smlouvy.

2. Smluvní strany této smlouvy souhlasí s uveřejněním smlouvy v registru smluv dle zákona č. 340/2015 Sb., o registru smluv, v platném znění.

3. Smluvní strany smlouvy souhlasí s tím, že v registru smluv bude zveřejněn celý rozsah smlouvy, a to na dobu neurčitou.

4. Smluvní strany smlouvy se dohodly na tom, že tato smlouva je uzavřena okamžikem podpisu obou smluvních stran, přičemž rozhodující je datum pozdějšího podpisu.

5. Smlouva nabývá účinnosti dnem zveřejnění v registru smluv.

6. Tato smlouva je vyhotovena ve 4 stejnopisech a každý má platnost originálu. Spoluvlastníci obdrží každý 1 vyhotovení této smlouvy. Statutární město Karviná obdrží 2 vyhotovení smlouvy, z nichž 1 přiloží k návrhu na provedení vkladu práv do katastru nemovitostí.

7. Obě smluvní strany této smlouvy konstatují, že ve smlouvě nejsou žádná slova opravována, přepisována nebo vepisována.

8. Smluvní strany této smlouvy shodně prohlašují, že si tuto smlouvu před jejím podpisem řádně přečetly, že byla uzavřena po vzájemném projednání, podle jejich pravé a svobodné vůle, určitě, vážně a srozumitelně, nikoliv v tísní a za nápadně nevýhodných podmínek.

9. Ostatní práva a povinnosti ve smlouvě výslovně neupravené se řídí ustanoveními obecně závazných právních předpisů, zejména občanského zákoníku v platném znění.

10. Obě smluvní strany této smlouvy potvrzují správnost a autentičnost smlouvy svými podpisy.

*Přílohy: č. 1 – geometrické plány č. 6215-169/2021 a č. 6220-182/2021*

*č. 2 – výkresy s vyznačením záboru pozemků dotčených stavebním záměrem  
pod názvem „Stavební úpravy komunikace na ul. Poutní v Karviné-Mizerově“*

V Karviné dne:

V

dne:

.....  
*Ing. Helena Bogoczová, MPA  
vedoucí Odboru majetkového  
Magistrátu města Karviné  
(oprávněna k podpisu na základě pověření)*

.....  
\*\*\*\*\*

V

dne:

.....  
\*\*\*\*\*

**VÝKAZ DOSAVADNÍHO A NOVÉHO STAVU ÚDAJU KATASTRU NEMOVITOSTI**

Dosavadní stav				Nový stav											
Označení pozemku parc.číslem	Výměra parcely		Druh pozemku Způsob využití	Označení pozemku parc.číslem	Výměra parcely		Druh pozemku Způsob využití	Typ stavby Způsob využití	Způsob určení výměr	Porovnání se stavem evidence právních vztahů		Číslo listu vlastnictví	Výměra dílu		Ozn. dílu
	ha	m <sup>2</sup>			ha	m <sup>2</sup>				Díl přechází z pozemku označeného v katastru nemovitostí	dřívější poz. evidence		ha	m <sup>2</sup>	
	2049/4	32	95		orná půda	2049/4	30	74		orná půda			2	2049/4	
2049/14	9	91	orná půda	2049/41	2	22	orná půda		2	2049/4		10001	2	22	
2049/31	9	33	orná půda	2049/14	9	56	orná půda		2	2049/14		3528	9	56	
				2049/42		35	orná půda		2	2049/14		3528		35	
				2049/31	9	26	orná půda		2	2049/31		3528	9	26	
				2049/45		1	orná půda		2	2049/31		3528		1	
				2049/46		6	orná půda		2	2049/31		3528		6	
2049/32	8	61	orná půda	2049/32	8	19	orná půda		2	2049/32		3528	8	19	
				2049/47		42	orná půda		2	2049/32		3528		42	
2049/33	8	82	orná půda	2049/33	8	53	orná půda		2	2049/33		3528	8	53	
				2049/48		29	orná půda		2	2049/33		3528		29	
	69	62			1)	69	93								

\*1) Rozdíl v součtu výměr v důsledku zaokrouhlení číselně určených výměr podle podle bodu 14.6 písm.a přílohy katastrální vyhlášky

**Výkaz údajů o bonitovaných půdně ekologických jednotkách (BPEJ) k parcelám nového stavu**


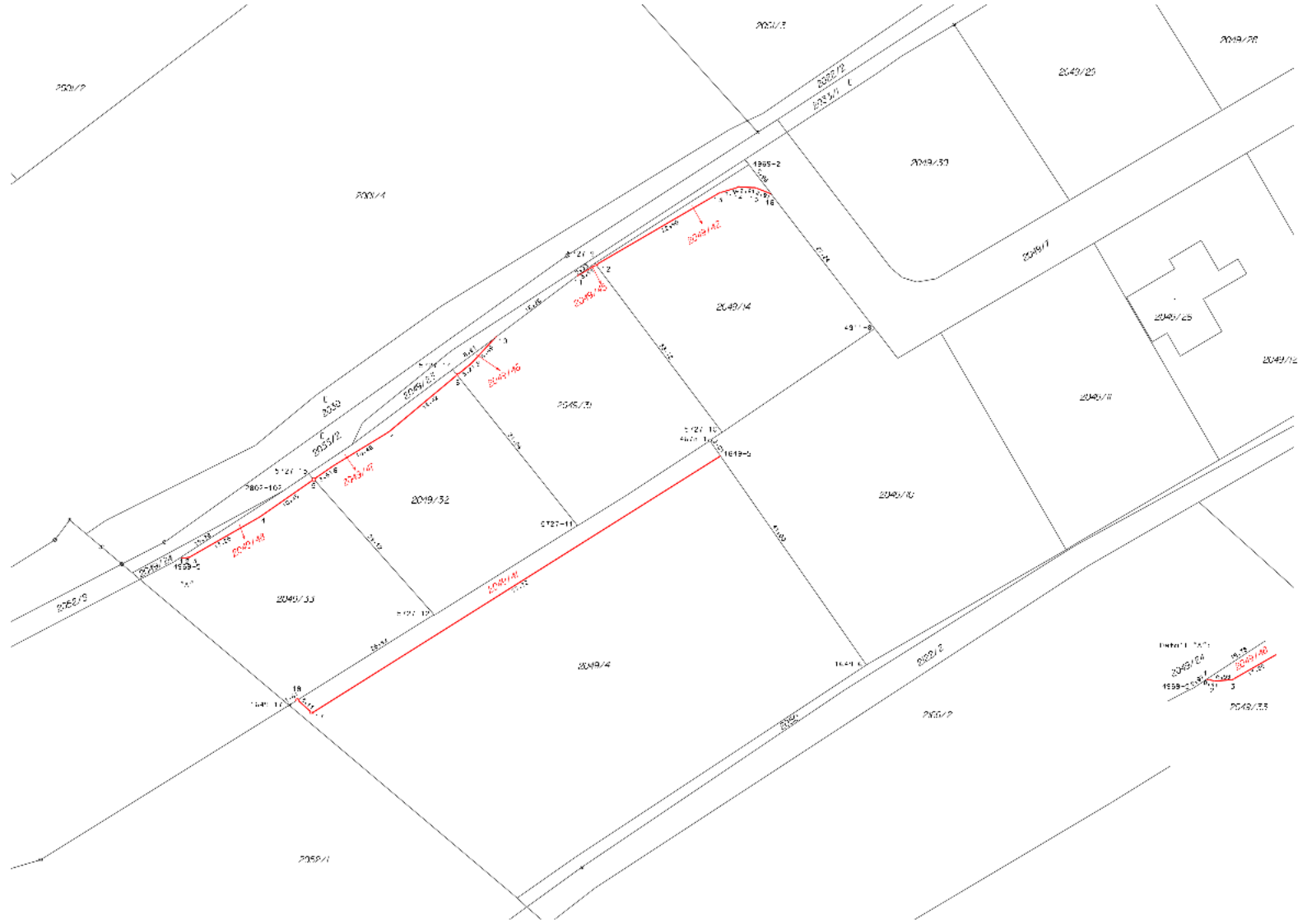
Parcelní číslo podle katastru nemovitostí		Kód BPEJ	Výměra		BPEJ na dílu parcely	Parcelní číslo podle katastru nemovitostí		Kód BPEJ	Výměra		BPEJ na dílu parcely
zjednodušené evidence	ha		m <sup>2</sup>	ha		m <sup>2</sup>	zjednodušené evidence		ha	m <sup>2</sup>	
2049/4		64310	30	74		2049/41	64310	2	22		
2049/14		64310	9	56		2049/42	64310		35		
2049/31		64310	9	26		2049/45	64310		1		
2049/32		64310	8	19		2049/46	64310		6		
2049/33		64310	8	53		2049/47	64310		42		
						2049/48	64310		29		

<p><b>GEOMETRICKÝ PLÁN</b> pro Rozdělení pozemku</p>	Geometrický plán ověřil úředně oprávněný zeměměřický inženýr:		Stejnopis ověřil úředně oprávněný zeměměřický inženýr:	
	Jméno, příjmení: [redacted]		Jméno, příjmení:	
	Číslo položky seznamu úředně oprávněných zeměměřických inženýrů: 2087/2001		Číslo položky seznamu úředně oprávněných zeměměřických inženýrů:	
	Dne: 22.8.2022      Číslo: 169/2021		Dne:      Číslo:	
	Náležitostmi a přesností odpovídá právním předpisům.		Tento stejnopis odpovídá geometrickému plánu v elektronické podobě uloženému v dokumentaci katastrálního úřadu.	
Vyhotovitel: [redacted]	Katastrální úřad souhlasí s očíslováním parcel.		Ověření stejnopisu geometrického plánu v listinné podobě.	
Číslo plánu: 6215-169/2021				
Okres: Karviná				
Obec: Karviná				
Kat. území: Karviná-město				
Mapový list: DKM				
<p>Dosavadním vlastníkům pozemků byla poskytnuta možnost seznámit se v terénu s průběhem navrhovaných nových hranic, které byly označeny předepsaným způsobem:</p>				

## Seznam souřadnic (S-JTSK)

Číslo bodu	Souřadnice pro zápis do KN		kód kvality	Poznámka
	Y	X		
1	450 216,67	1 100 476,42	3	* doč.žel.roxor-bod ohrožen stav. činnosti
2	450 216,27	1 100 476,52	3	* doč.žel.roxor-bod ohrožen stav. činnosti
3	450 215,29	1 100 476,45	3	* doč.žel.roxor-bod ohrožen stav. činnosti
4	450 203,83	1 100 469,83	3	* doč.žel.roxor-bod ohrožen stav. činnosti
5	450 195,26	1 100 463,88	3	plast.mez.
6	450 192,28	1 100 461,81	3	* doč.žel.roxor-bod ohrožen stav. činnosti
7	450 183,34	1 100 456,34	3	* doč.žel.roxor-bod ohrožen stav. činnosti
8	450 172,25	1 100 447,09	3	plast.mez.
9	450 169,79	1 100 445,03	3	* doč.žel.roxor-bod ohrožen stav. činnosti
10	450 165,91	1 100 440,90	3	* doč.žel.roxor-bod ohrožen stav. činnosti
11	450 152,89	1 100 431,15	3	* doč.žel.roxor-bod ohrožen stav. činnosti
12	450 149,86	1 100 429,38	3	plast.mez.
13	450 130,13	1 100 417,80	3	* doč.žel.roxor-bod ohrožen stav. činnosti
14	450 126,94	1 100 416,81	3	* doč.žel.roxor-bod ohrožen stav. činnosti
15	450 124,34	1 100 416,93	3	* doč.žel.roxor-bod ohrožen stav. činnosti
16	450 121,66	1 100 417,98	3	* doč.žel.roxor-bod ohrožen stav. činnosti
17	450 195,61	1 100 501,44	3	plast.mez.
18	450 197,90	1 100 499,34	3	plast.mez.
1649-3	450 036,82	1 100 400,97	3	doč.stab.
1649-5	450 129,83	1 100 460,09	3	žel.tr.
1649-6	450 106,40	1 100 493,76	3	doč.stab.
1649-17	450 199,28	1 100 500,20	3	doč.stab.
2802-102	450 200,09	1 100 465,67	3	doč.stab.
4678-1	450 131,56	1 100 457,64	3	plast.mez.
4911-8	450 105,04	1 100 439,59	3	doč.stab.
4969-2	450 125,28	1 100 413,27	3	doč.stab.
4969-3	450 151,00	1 100 429,74	3	doč.stab.
4969-5	450 217,48	1 100 476,95	3	doč.stab.
5727-9	450 150,05	1 100 429,13	3	doč.stab.
5727-10	450 129,61	1 100 456,31	3	doč.stab.
5727-11	450 152,86	1 100 471,34	3	doč.stab.
5727-12	450 175,90	1 100 485,66	3	doč.stab.
5727-13	450 196,07	1 100 462,96	3	doč.stab.
5727-14	450 172,97	1 100 446,19	3	doč.stab.

Poznámka: \*-bod bezprostředně ohrožen stavební činností. Po dobu výstavby označen dočasným způsobem, vlastník po dokončení výstavby zajistí jejich označení trvalým způsobem, podle vyhlášky 357/2013 Sb. § 91 odst. 6.



**VÝKAZ DOSAVADNÍHO A NOVÉHO STAVU ÚDAJU KATASTRU NEMOVITOSTI**

Dosavadní stav				Nový stav															
Označení pozemku parc.číslem	Výměra parcely		Druh pozemku Způsob využití	Označení pozemku parc.číslem	Výměra parcely		Druh pozemku Způsob využití	Typ stavby Způsob využití	Způsob určení výměr	Porovnání se stavem evidence právních vztahů		Číslo listu vlastnictví	Výměra dílu		Ozn. dílu				
	ha	m <sup>2</sup>			katastru nemovitostí	dřívější poz. evidence				ha	m <sup>2</sup>								
2052/3	33	01	ostat.pl.	2052/3	31	92	ostat.pl.		2	2052/3		3528		31	92				
			jiná plocha				jiná plocha									2	2052/3	3528	49
							ostat.pl.									2	2052/3	3528	49
							ostat.pl.									2	2052/3	3528	60
	33	01			33	01													

**Seznam souřadnic (S-JTSK)**

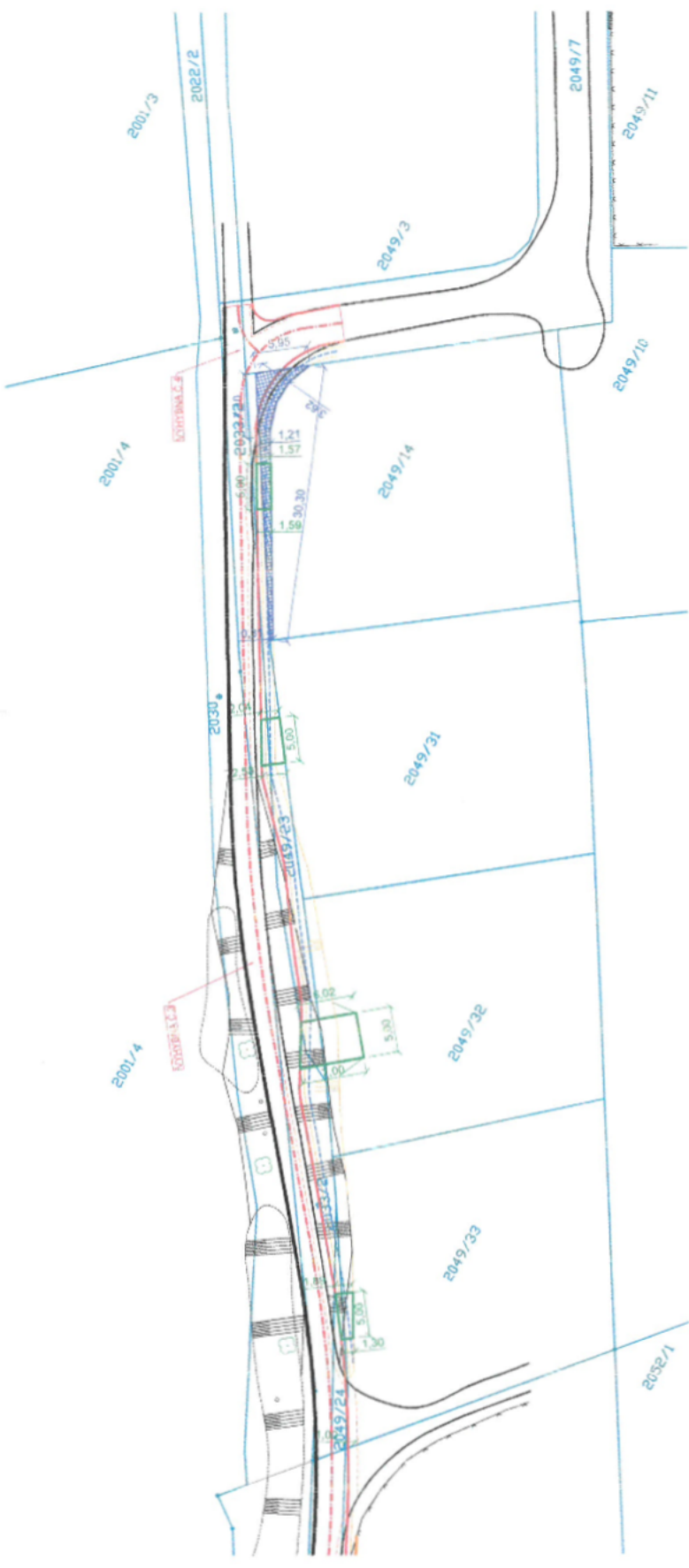
číslo bodu	Souřadnice pro zápis do KN			kód kvality	Poznámka
	Y	X			
1	450 317,07	1 100 524,74		3	* doč.žel.roxor-bod ohrožen stav. činností
2	450 309,37	1 100 518,87		3	* doč.žel.roxor-bod ohrožen stav. činností
3	450 303,68	1 100 515,74		3	* doč.žel.roxor-bod ohrožen stav. činností
4	450 295,95	1 100 513,13		3	* doč.žel.roxor-bod ohrožen stav. činností
5	450 288,62	1 100 510,55		3	* doč.žel.roxor-bod ohrožen stav. činností
6	450 281,54	1 100 507,74		3	* doč.žel.roxor-bod ohrožen stav. činností
7	450 273,60	1 100 504,01		3	* doč.žel.roxor-bod ohrožen stav. činností
8	450 270,66	1 100 502,64		3	* doč.žel.roxor-bod ohrožen stav. činností
9	450 263,44	1 100 499,48		3	* doč.žel.roxor-bod ohrožen stav. činností
10	450 254,98	1 100 496,03		3	* doč.žel.roxor-bod ohrožen stav. činností
11	450 247,06	1 100 495,20		3	* doč.žel.roxor-bod ohrožen stav. činností
12	450 237,66	1 100 490,91		3	* doč.žel.roxor-bod ohrožen stav. činností
13	450 233,33	1 100 486,87		3	* doč.žel.roxor-bod ohrožen stav. činností
14	450 231,10	1 100 485,74		3	* doč.žel.roxor-bod ohrožen stav. činností
15	450 228,18	1 100 483,77		3	* doč.žel.roxor-bod ohrožen stav. činností
16	450 229,64	1 100 483,96		3	* doč.žel.roxor-bod ohrožen stav. činností
17	450 232,41	1 100 484,74		3	* doč.žel.roxor-bod ohrožen stav. činností
1376-28	450 307,33	1 100 517,16		3	sl.plotu
4047-590	450 287,11	1 100 546,32		3	doč.stab.
4047-591	450 320,39	1 100 522,34		3	doč.stab.
4969-6	450 244,97	1 100 491,30		3	doč.stab.
4969-7	450 269,80	1 100 502,29		3	doč.stab.
4969-8	450 285,88	1 100 508,83		3	doč.stab.
4969-10	450 223,24	1 100 479,96		3	doč.stab.

Poznámka: \*-bod bezprostředně ohrožen stavební činností. Po dobu výstavby označen dočasným způsobem, vlastník po dokončení výstavby zajistí jejich označení trvalým způsobem, podle vyhlášky 357/2013 Sb. § 91 odst. 6.

<b>GEOMETRICKÝ PLÁN</b> <b>pro</b> <b>Rozdělení pozemku</b>	Geometrický plán ověřil úředně oprávněný zeměměřický inženýr: Jméno, příjmení: <span style="background-color: black; color: black;">XXXXXXXXXX</span>	Stejnopis ověřil úředně oprávněný zeměměřický inženýr: Jméno, příjmení: <span style="background-color: black; color: black;">XXXXXXXXXX</span>
	Číslo položky seznamu úředně oprávněných zeměměřických inženýrů: 2087/2001	Číslo položky seznamu úředně oprávněných zeměměřických inženýrů:
	Dne: 22.8.2022      Číslo: 182/2021	Dne:                      Číslo:
	Náležitosti a přesnosti odpovídá právním předpisům.	Tento stejnopis odpovídá geometrickému plánu v elektronické podobě uloženému v dokumentaci katastrálního úřadu.
	Vyhotovitel: <span style="background-color: black; color: black;">XXXXXXXXXX</span>	Katastrální úřad souhlasí s očíslováním parcel.
Číslo plánu: 6220-182/2021		
Okres: Karviná		
Obec: Karviná		
Kat. území: Karviná-město		
Mapový list: DKM		
Dosavadním vlastníkům pozemků byla poskytnuta možnost seznámit se v terénu s průběhem navrhovaných nových hranic, které byly označeny předepsaným způsobem:		







**LEGENDA:**

- KATASTRÁLNÍ MAPA
- NAVRŽENÁ KOMUNIKACE
- NAVRŽENÝ SAMOSTATNÝ SJEZD
- TRVALÝ ZÁBOR PARCELY Č. 2049/14 JE 35m<sup>2</sup>
- STÁVAJÍCÍ POLOHOPIŠ A VÝŠKOPIS

Jako vlastník pozemku na parc.č. 2049/14, k.ú. Karviná - město souhlasím s provedením stavby a povolením stavby s vazebním úřadem od tohoto situčního výkresu.

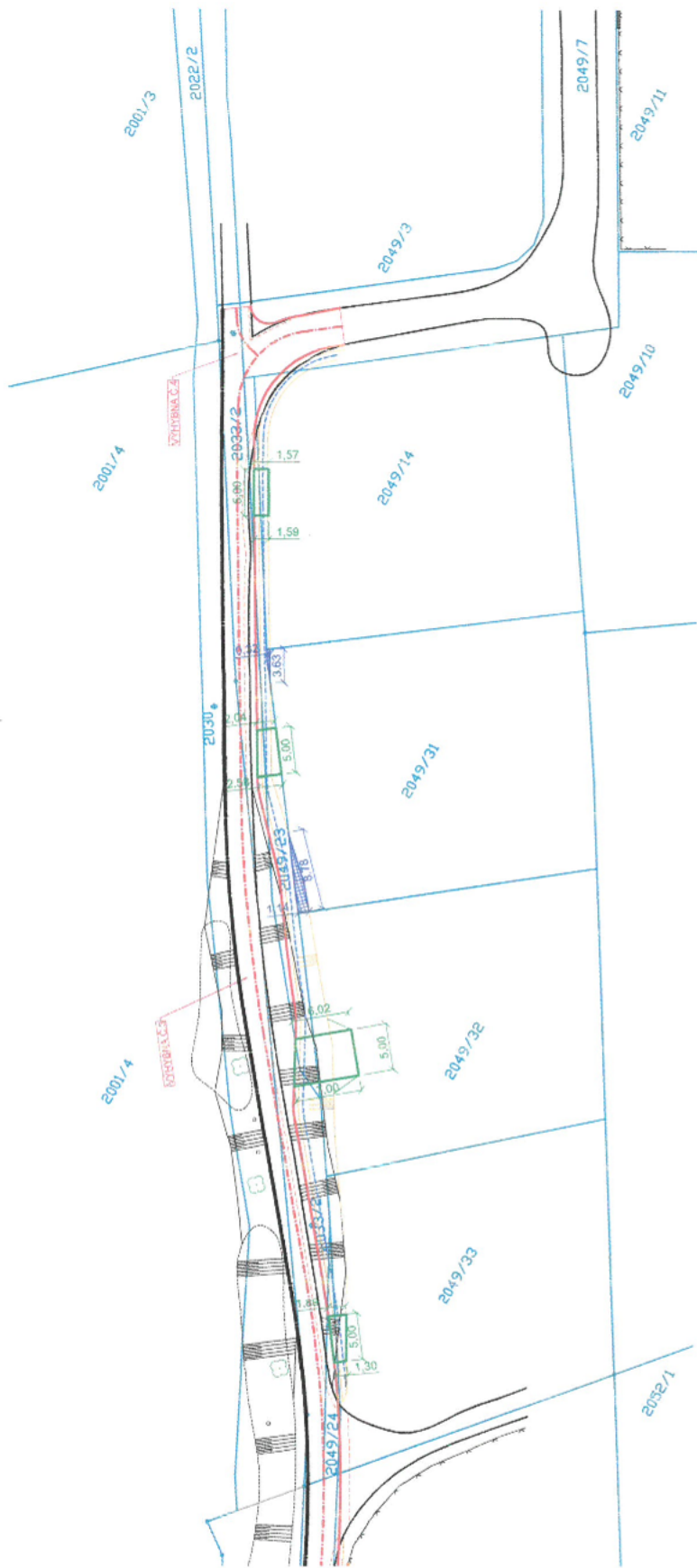
Vlastník: [REDACTED]

Datum: [REDACTED]

Jako vlastník pozemku na parc.č. 2049/14, k.ú. Karviná - město souhlasím s provedením stavby a povolením stavby s vazebním úřadem od tohoto situčního výkresu.

[REDACTED]

ZODP. PROJEKTANT:	<b>Atiris</b> Občanská 1116/18 710 00 Ostrava - Slezská Ostrava s.r.o.
VYPRACOVAL:	KARVINÁ
Kontroloval:	KARVINÁ - MĚSTO
PROJEKTANT PROFESE:	VIZ. B. SOUHRNNÁ TECHNICKÁ ZPRÁVA
INVESTOR:	MÍSTO STAVBY: KARVINÁ
STATUTÁRNÍ MĚSTO KARVINÁ, FRYŠTÁČSKÁ 721, 733 24 KARVINÁ - FRYŠTÁT	KATASTRÁLNÍ ÚZEMÍ: KARVINÁ - MĚSTO
NAZEV AKCE:	PARCELNÍ ČÍSLO:
STAVEBNÍ ÚPRAVY KOMUNIKACE NA UL. POUTNÍ V KARVINĚ - MIZEROVĚ	ČÁST: C. SIT.VYKRESY
STAVEBNÍ OBJEKT:	FORMÁT: 420/297
	DATUM: LISTOPAD 2020
	STUPEŇ: DUR+DSP
JMÉNO VYKRESU:	ARCHIVNÍ ČÍSLO:
<b>ZÁBOR PARCELY Č.2049/14, K.Ú. KARVINÁ-MĚSTO</b>	MĚŘÍTKO:
	<b>1:500</b>
	ČÍSLO VÝKRESU:
	<b>C.4</b>



**LEGENDA:**

KATASTRÁLNÍ MAPA

NAVRŽENÁ KOMUNIKACE

NAVRŽENÝ SAMOSTATNÝ SJEZD

TRVALÝ ZÁBOR PARCELY Č. 2049/31 JE 7m2

STÁVAJÍCÍ POLOHOVIS A VÝŠKOPIS

Jako vlastník pozemku na parc.č. 2049/31, k.ú. Karviná - město souhlasím s provedením stavby a povolením stavby stavebním úřadem dle tohoto situačního výkresu.

Vlastník:

Datum:

Podpis:

Jako vlastník pozemku na parc.č. 2049/31, k.ú. Karviná - město souhlasím s provedením stavby a povolením stavby stavebním úřadem dle tohoto situačního výkresu.

ZODP. PROJEKTANT:	<b>Atiris</b> s.r.o.	MÍSTO STAVBY:	KARVINÁ
VYPRACOVAL:	Občanská 1118/18 710 00 Ostrava - Slezská Ostrava	KATASTRÁLNÍ ÚZEMÍ:	KARVINÁ - MĚSTO
PROJEKTANT PROF:		PARCELNÍ ČÍSLO:	VIZ. B. SOUHRNNÁ TECHNICKÁ ZPRÁVA
INVESTOR:		ČÁST: C. SIT.VYKRESY	FORMÁT: 420/297
STATUTÁRNÍ MĚSTO KARVINÁ, FRYŠTÁČKÁ 721, 733 24 KARVINÁ - FRYŠTÁT		DATUM: LISTOPAD 2020	STUPEŇ: DUR+DSP
NÁZEV AKCE:		ARCHIVNÍ ČÍSLO:	
STAVEBNÍ ÚPRAVY KOMUNIKACE NA UL. POUTNÍ V KARVINĚ - MIZEROVĚ		MĚŘÍTKO:	
STAVEBNÍ OBJEKT:			
JMENO VÝKRESU:			
		<b>1:500</b>	<b>C.4</b>
<b>ZÁBOR PARCELY Č.2049/31, K.Ú. KARVINÁ-MĚSTO</b>			





LEGENDA:

KATASTRÁLNÍ MAPA

NAVRŽENÁ KOMUNIKACE

NAVRŽENÝ SAMOSTATNÝ SJEZD

TRVALÝ ZÁBOR PARCELY Č. 2049/32 JE 42m<sup>2</sup>

STÁVAJÍCÍ POLOHOPIŠ A VÝŠKOPIS

Jako vlastník pozemku na parc.č. 2049/32, k.ú. Karviná - město souhlasím s provedením stavby a povolením stavby slavnostním úřadem dle tohoto situačního výkresu.

Vlastník:

Datum:

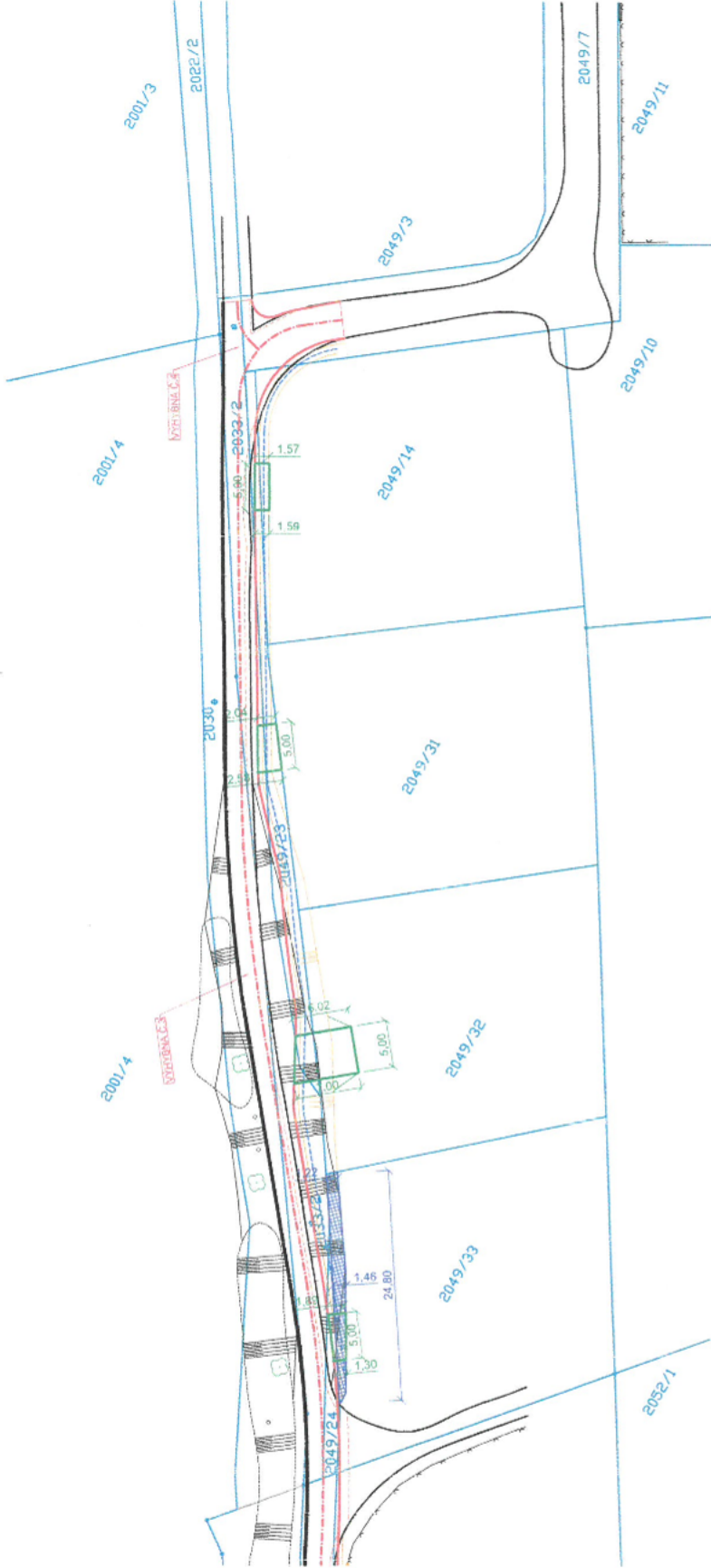
Podpis:

Jako vlastník pozemku na parc.č. 2049/32, k.ú. Karviná - město souhlasím s provedením stavby a povolením stavby slavnostním úřadem dle tohoto situačního výkresu.

Vlastník:

Datum:

ZOOP. PROJEKTANT			
VYPRACOVAL			
KONTROLOVAL			
PROJEKTANT PROFEL			
INVESTOR:	MÍSTO STAVBY:	KARVINÁ	Občanská 1116/18 710 00 Ostrava - Sluzská Ostrava
STATUTÁRNÍ MĚSTO KARVINÁ, FRYŠTÁČKA 721, 733 24 KARVINÁ - FRYŠTÁT	KATASTRÁLNÍ ÚZEMÍ:	KARVINÁ - MĚSTO	
NÁZEV AKCE:	PARCELNÍ ČÍSLO:	VIZ. B. SOUHRNNÁ TECHNICKÁ ZPRÁVA	
STAVEBNÍ ÚPRAVY KOMUNIKACE NA UL. POUTNÍ V KARVINÉ - MIZEROVÉ	ČÁST: C. SIT.VYKRESY	FORMÁT: 420/297	
STAVEBNÍ OBJEKT:	DATUM: LISTOPAD 2020	STUPEŇ: DUR+DSP	
.	ARCHIVNÍ ČÍSLO:		
JMENO VYKRESU:	MĚŘÍTKO:	1:500	ČÍSLO VÝKRESU: <b>C.4</b>
<b>ZÁBOR PARCELY Č.2049/32, K.Ú. KARVINÁ-MĚSTO</b>			



**LEGENDA:**

KATASTRÁLNÍ MAPA

NAVRŽENÁ KOMUNIKACE

NAVRŽENÝ SAMOSTATNÝ SJEZD

TRVALÝ ZÁBOR PARCELY Č. 2049/33 JE 28m<sup>2</sup>



STÁVAJÍCÍ POLOHOVIS A VÝŠKOPIS

Jako vlastník pozemku na parc.č. 2049/33, k.ú. Karvina - město souhlasím s provedením stavby a povolením stavby stavebním úřadem dle tohoto situačního výkresu.

Vlastník:


Datum:

Jako vlastník pozemku na parc.č. 2049/33, k.ú. Karvina - město souhlasím s provedením stavby a povolením stavby stavebním úřadem dle tohoto situačního výkresu.

Vlastník:

Datum:

ZODP. PROJEKTANT:	[REDAKOVANÉ]	MÍSTO STAVBY:	KARVINA
VYPRACOVAL:	[REDAKOVANÉ]	KATASTRÁLNÍ ÚZEMÍ:	KARVINA - MĚSTO
KONTROLOVAL:	[REDAKOVANÉ]	PARCELNÍ ČÍSLO:	VIZ. B. SOUHRNNÁ TECHNICKÁ ZPRÁVA
PROJEKTANT PROFESIE:	[REDAKOVANÉ]	ČÁST: C. SIT.VYKRESY	FORMÁT: 420/287
INVESTOR:	STATUTÁRNÍ MĚSTO KARVINA, FRYŠTÁČICKÁ 721, 733 24 KARVINA - FRYŠTÁT	DATUM: LISTOPAD 2020	STUPEŇ: DUR+DSP
NAZEV AKCE:	STAVEBNÍ ÚPRAVY KOMUNIKACE NA UL.POUTNÍ V KARVINĚ - MIZEROVĚ	ARCHIVNÍ ČÍSLO:	
STAVEBNÍ OBJEKT:		MĚRITKO:	1:500
JMÉNO VÝKRESU:	ZÁBOR PARCELY Č.2049/33, K.Ú. KARVINA-MĚSTO	ČÍSLO VÝKRESU:	C.4





LEGENDA:

- KATASTRÁLNÍ MAPA
- STÁVAJÍCÍ POLOHOPIS A VÝŠKOPIS
- NAVRŽENÁ KOMUNIKACE, CHODNÍK A SAMOSTÁTNÉ SJEZDY
- TRVALÝ ZÁBOR PARCELY Č. 2052/3 JE 108 m<sup>2</sup>

Jako vlastník pozemku na parc.č. 2052/3, k.ú. Karviná - město souhlasím s provedením stavby a povolením stavby stavebním úřadem dle tohoto situčního výkresu.

Vlastník:

Datum:

Jako vlastník pozemku na parc.č. 2052/3, k.ú. Karviná - město souhlasím s provedením stavby a povolením stavby stavebním úřadem dle tohoto situčního výkresu.

Vlastník:

Datum:

ZODP. PROJEKTANT: VYPRACOVAL: KONTROLOVAL: PROJEKTANT PROFES:	<b>Atiris</b> s.r.o. Obšanská 1118/18 710 00 Ostrava - Slezská Ostrava
INVESTOR:	KARVINÁ
STATUTÁRNÍ MĚSTO KARVINÁ, FRYŠTÁČKÁ 721, 733 24 KARVINÁ - FRYŠTÁT	KATASTRÁLNÍ ÚZEMÍ: KARVINÁ - MĚSTO
NÁZEV AKCE:	VIZ. B. SOUHRNNÁ TECHNICKÁ ZPRÁVA
STAVEBNÍ ÚPRAVY KOMUNIKACE NA UL. POUTNÍ V KARVINĚ - MIZEROVĚ	PARCELNÍ ČÍSLO:
STAVEBNÍ OBJEKT:	ČÁST: C. SIT. VÝKRESY   FORMÁT: 420/297
JMÉNO VÝKRESU:	DATEM: LISTOPAD 2020   STUPEŇ: DUR+DSP
ZÁBOR PARCELY Č. 2052/3, K.Ú. KARVINÁ-MĚSTO	ARCHIVNÍ ČÍSLO:
	MĚŘÍTKO:
	1:500
	ČÍSLO VÝKRESU: <b>C.4</b>

## Příloha

### Příloha č. 1 k usnesení

#### O s v ě d ě n í

ve smyslu ustanovení § 41 zákona č. 128/2000 Sb., o obcích, v platném znění, zveřejněno od 26.4.2021 do 13.5.2021  
schváleno usnesením Zastupitelstva města Karviné č. ... ze dne ....

Vyhotovil: Magistrát města Karviné, Odbor majetkový, [REDAKCE]

Datum: 14.07.2022 Podpis:

## DAROVACÍ SMLOUVA

číslo SML/...../.....

### Smluvní strany:

#### 1. statutární město Karviná

adresa:

Fryštátská 72/1, Karviná-Fryštát, PSČ 733 24

zastoupené:

Ing. Janem Wolfem, primátorem města

k podpisu oprávněna na základě  
pověření ze dne 04.01.2021:

IČO:

00297534

DIČ:

CZ00297534

bankovní spojení:

Česká spořitelna, a. s.

číslo účtu:

19-1721542349/0800

(dále jen „dárce“)

a

#### 2. Moravskoslezský kraj

adresa:

28. října 2771/117, 702 18 Ostrava

zastoupené:

IČ:

70890692

DIČ:

CZ70890692

(dále jen „obdarovaný“)

uzavřely níže uvedeného dne podle ustanovení § 2055 a následujících Občanského zákoníku v platném znění (dále jen „občanský zákoník“) Darovací smlouvu (dále též jen „darovací smlouva“), která má tento obsah:

#### I.

1. Dárce je vlastníkem pozemku p. č. 3258/1, druh pozemku – ostatní plocha, o výměře 1.718 m<sup>2</sup> v katastrálním území Karviná-město, obec Karviná.

Pozemek p. č. 3258/1 v katastrálním území Karviná-město, obec Karviná, je zapsán v katastru nemovitostí u Katastrálního úřadu pro Moravskoslezský kraj, Katastrálního pracoviště Karviná (dále též jen „katastrální úřad“) na listu vlastnictví číslo 10001 a dárce jej nabyl do svého vlastnictví dle nabývacího titulu uvedeného na předmětném listu vlastnictví.

2. Geometrickým plánem č. 6218-30/2021 se z pozemku p. č. 3258/1 o výměře 1.718 m<sup>2</sup> oddělil pozemek p. č. 3258/32 o výměře 5 m<sup>2</sup>, vše v katastrálním území Karviná-město, obec Karviná (dále též jen „nemovitost“). Geometrický plán č. 6218-30/2021 je přílohou č. 1 této darovací smlouvy a její nedílnou součástí.

3. Za účelem majetkoprávního vypořádání pozemků z důvodu umístění stavby kioskové trafostanice ve vlastnictví obdarovaného se smluvní strany této darovací smlouvy dohodly o převodu pozemku p. č. 3258/32 v katastrálním území Karviná-město, obec Karviná, formou daru do vlastnictví obdarovaného.

## II.

1. Dárce touto darovací smlouvou bezplatně převádí obdarovanému vlastnické právo k pozemku p. č. 3258/32 v katastrálním území Karviná-město, obec Karviná, který vznikl oddělením z pozemku p. č. 3258/1 v katastrálním území Karviná-město, obec Karviná, jak je vyznačeno v geometrickém plánu č. 6218-30/2021, a to se všemi právy a povinnostmi a včetně všech součástí a příslušenství (zejména včetně trafostanice), a obdarovaný tuto nemovitost jako dar do svého vlastnictví přijímá.

2. Dárce prohlašuje, že na pozemku p. č. 3258/32 v katastrálním území Karviná-město, obec Karviná, nevážnou žádné dluhy, zástavní práva ani věcná břemena vyjma těch, která jsou zapsaná v katastru nemovitostí katastrálního úřadu na příslušném listu vlastnictví.

3. O převodu nemovitosti formou daru, jak je uvedeno v této darovací smlouvě, rozhodlo Zastupitelstvo města Karviné svým usnesením číslo ..... ze dne .....

4. Doložka platnosti právního jednání podle § 23 zákona č. 129/2000 Sb., o krajích (krajské zřízení), ve znění pozdějších předpisů:

4.1 O nabytí předmětu daru rozhodlo zastupitelstvo kraje svým usnesením č. ../.... ze dne .....

## III.

1. Návrh na zahájení řízení o povolení vkladu vlastnického práva podle této darovací smlouvy do katastru nemovitostí podá obdarovaný do 10 dnů od podpisu této darovací smlouvy oběma smluvními stranami. Správní poplatek z návrhu na tento vklad uhradí obdarovaný.

2. Do doby provedení vkladu vlastnictví podle této darovací smlouvy jsou obě strany svými projevy vůle vázány a zavazují se bez souhlasu druhé strany nepřevést nemovitost na třetí osobu, ani ji jakkoliv nezatížit nebo nesjednat práva k ní pro třetí osobu.

3. Smluvní strany se dohodly, že zamítne-li katastrální úřad návrh na povolení vkladu vlastnictví podle této darovací smlouvy, darovací smlouva se od počátku ruší.

## IV.

1. Smluvní strany se dohodly na tom, že tato darovací smlouva je uzavřena okamžikem podpisu obou smluvních stran, přičemž rozhodující je datum posledního podpisu.

2. Právní vztahy touto darovací smlouvou neupravené se řídí obecně závaznými právními předpisy, zejména občanským zákoníkem v platném znění.

3. Tuto darovací smlouvu lze měnit pouze vzestupně číslovanými písemnými dodatky opatřenými podpisy obou smluvních stran.

4. Tato darovací smlouva je vyhotovena ve 3 stejnopisech a každý má platnost originálu. Dárce obdrží 1 vyhotovení této darovací smlouvy a obdarovaný 2 vyhotovení darovací smlouvy, z nichž 1 přiloží k návrhu na provedení vkladu práva do katastru nemovitostí.

5. Smluvní strany této darovací smlouvy shodně prohlašují, že si tuto darovací smlouvu před jejím podpisem řádně přečetly, že byla uzavřena po vzájemném projednání, podle jejich pravé a svobodné vůle, určitě, vážně a srozumitelně, nikoliv v tísní a za nápadně nevýhodných podmínek.

6. Ostatní práva a povinnosti v darovací smlouvě výslovně neupravené se řídí ustanoveními obecně závazných právních předpisů, zejména občanského zákoníku v platném znění.

7. Obě smluvní strany potvrzují správnost a autentičnost této darovací smlouvy svými podpisy.

8. Smluvní strany jsou povinnými subjekty dle zákona č. 340/2015 Sb., o zvláštních podmínkách účinnosti některých smluv, uveřejňování těchto smluv a o registru smluv (zákon o registru smluv v platném znění (dále jen „zákon o registru smluv“). Smluvní strany se dohodly, že povinnosti dle tohoto



zákona v souvislosti s uveřejněním této smlouvy zajistí dárce. Smluvní strany souhlasí s uveřejněním této smlouvy v registru smluv dle zákona o registru smluv. Smluvní strany souhlasí s tím, že v registru smluv bude zveřejněn celý rozsah této smlouvy, a to na dobu neurčitou. Tato smlouva nabývá účinnosti dnem zveřejnění v registru smluv. Dárce se zavazuje bez zbytečného odkladu informovat obdarovaného o zveřejnění smlouvy v registru smluv.

*Příloha č. 1 – geometrický plán č. 6218-30/2021*

V Karviné dne:

V Ostravě dne:

Budoucí dárce:

Budoucí obdarovaný:

.....  



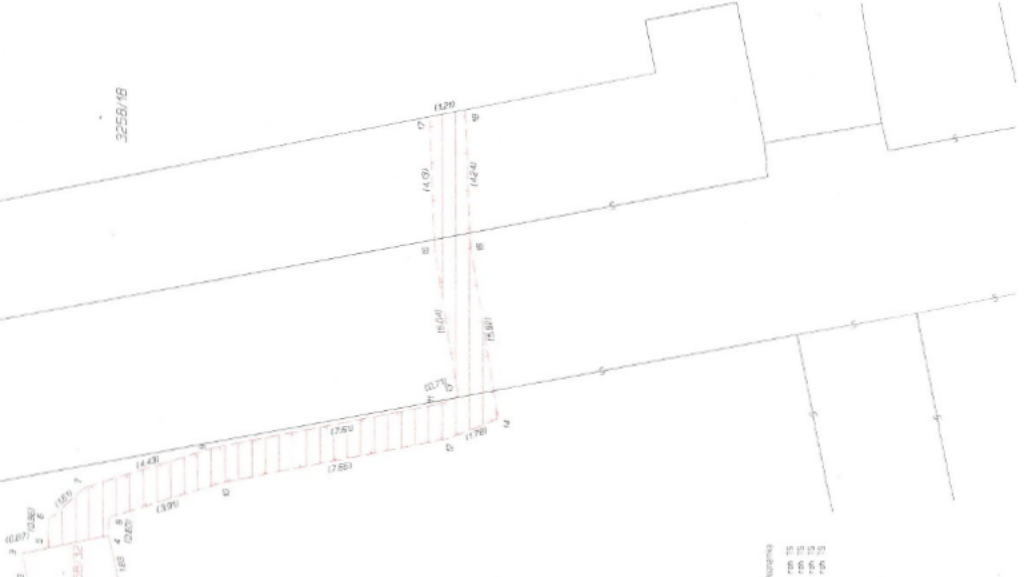

3242/12 str. 10-209

**VKAZ DOSAVADNÍHO A NOVÉHO STAVU ÚDAJŮ KATASTRU NEMOVITOSTÍ**

Dosavadní stav		Nový stav	
Dotčení pozemku (soubor pozemků)	Druh pozemku (Zeměpisný výpis)	Druh pozemku (Zeměpisný výpis)	Typ stavby (Zeměpisný výpis)
3256/17	17 18	3256/11	0
		3256/12	2

Dosavadní stav		Nový stav	
Dotčení pozemku (soubor pozemků)	Druh pozemku (Zeměpisný výpis)	Druh pozemku (Zeměpisný výpis)	Typ stavby (Zeměpisný výpis)
3256/17	17 18	3256/11	0
		3256/12	2

Dotčení: Dle listiny  
Druh výměny břemene: Právo dílčího



Dotčení pozemku (soubor pozemků)	Druh pozemku (Zeměpisný výpis)	Typ stavby (Zeměpisný výpis)
452932.21	1339466.04	3
452932.81	1339465.17	3
452932.23	1339466.23	3
452932.52	1339465.02	3
452932.34	1339465.55	3
452932.83	1339465.71	3
452932.69	1339466.77	3
452932.20	1339467.14	3
452932.70	1339471.43	3
452932.24	1339470.51	3
452932.70	1339470.59	3
452932.30	1339468.80	3
452932.24	1339471.65	3
452932.28	1339471.95	3
452932.68	1339471.25	3
452932.68	1339471.21	3

### GEOMETRICKÝ PLÁN pto

vyznášející čarou budovy, vyznačení čarou výměrné břemene k částečnému zastavení plochy

Dotčení pozemku (soubor pozemků)	Druh pozemku (Zeměpisný výpis)	Typ stavby (Zeměpisný výpis)
3256/17	17 18	0
		2

Dotčení: Dle listiny  
Druh výměny břemene: Právo dílčího

Dotčení pozemku (soubor pozemků)	Druh pozemku (Zeměpisný výpis)	Typ stavby (Zeměpisný výpis)
3256/17	17 18	0
		2

# Příloha č. 1. k usnesení ZM Karviné č.672

## Příloha

---

### Příloha č. 1 k usnesení

Osvědčení

ve smyslu ust. § 41 zákona č. 128/2000 Sb. o obcích zveřejněno od -- do--  
schváleno usnesením Zastupitelstva města Karviné č. .... ze dne .....

Vyhotovil: Magistrát města Karviné, ....., .....

datum: ..... Podpis: \_\_\_\_\_

## DAROVACÍ SMLOUVA

č. ....

Smluvní strany:


1. statutární město Karviná

adresa: Fryštátská 72/1, Karviná - Fryštát, PSČ 733 24

zastoupené: Ing. Janem Wolfem, primátorem města

k podpisu oprávněna na základě

pověření ze dne 04.01.2021:



IČ: 00297534

DIČ: CZ00297534

(dále jen „obdarovaný“)


a

2. pan

pan

pan

pan



pa

pa

pa

pa

pa

pa

pa

pa

pa

pa

par

par

par

par

par

par

par

par

par

pan

pan

paní

paní

paní

pan

paní

všich

pane

a pa

(dále jen „dárce“)

uzavřely níže uvedeného dne dle ustanovení § 2055 a následujících zákona č. 89/2012 Sb., občanský zákoník, v platném znění (dále jen „občanský zákoník“), darovací smlouvu, která má tento obsah:

#### I.

1. Dárce prohlašuje, že je vlastníkem stavby veřejného osvětlení, která byla realizována v rámci akce „Veřejné osvětlení komunikací, Areál 24 rodinných domů v Karviné“ na pozemcích par. č. 1831/18, 1831/19, 1831/20, 1831/21, 1831/22, 1831/24, 1831/25, 1831/28, 1831/29, 1831/30 a 1831/31 v kat. území Karviná-město, v městské části Karviná- Mizerov (dále též jen „stavba veřejného osvětlení“). Účel užívání stavby byl povolen Kolaudačním souhlasem s užíváním stavby vydaným Magistrátem města Karviné, Odborem stavebního a životního prostředí pod č. j. MMK/078210/2012 ze dne 25. 06. 2012.

2. Stavbu veřejného osvětlení tvoří zejména zemní kabelový rozvod veřejného osvětlení (kabely CYKY 3C x 2,5) včetně osazení 16 ks stožárových sloupů o výšce 6 m s výložníkem a se svítidly typu 1W-70S-DINGO. Veřejné osvětlení je napojeno na rozvaděč RE + RVO na pozemku par. č. 1831/21 v k.ú. Karviná-město. Jde o nemovitost, která nepodléhá evidenci v katastru nemovitostí.

#### II.

1. Dárce touto smlouvou bezplatně převádí obdarovanému se všemi právy a povinnostmi včetně všech součástí a příslušenství vlastnické právo ke stavbě veřejného osvětlení, jak je specifikováno v čl. I. této smlouvy a obdarovaný tento dar přijímá. Vlastnického právo ke stavbě veřejného osvětlení dle této smlouvy přechází na obdarovaného dnem účinnosti této smlouvy.

2. Dárce tímto prohlašuje, že na převáděné stavbě veřejného osvětlení neváznou žádné dluhy, zástavní práva ani věcná břemena. Dárce dále prohlašuje, že na stavbě veřejného osvětlení neváznou ani žádné jiné právní či faktické vady.

3. Přijetí daru schválilo Zastupitelstvo města Karviné usnesením číslo ..... ze dne .....

### III.

1. Strany smlouvy se dohodly na tom, že tato smlouva nabývá platnosti a účinnosti okamžikem podpisu všech smluvních stran, přičemž rozhodující je datum posledního podpisu.

Právní vztahy touto smlouvou neupravené se řídí obecně závaznými právními předpisy, zejména občanským zákoníkem.

2. Tuto smlouvu lze měnit pouze vzestupně číslovanými písemnými dodatky opatřenými podpisy oprávněných zástupců obou smluvních stran.

3. Tato smlouva je vyhotovena ve 2 provedeních, z nichž 1 vyhotovení obdrží dárce a 1 vyhotovení obdrží obdarovaný.

4. Smluvní strany této smlouvy shodně prohlašují, že si tuto smlouvu před jejím podpisem řádně přečetly, že byla uzavřena po vzájemném projednání, podle jejich pravé a svobodné vůle, určitě, vážně a srozumitelně, nikoliv v tísní a za nápadně nevýhodných podmínek.

Příloha č. 1 :Plná moc ze dne 15. 08. 2022

Příloha č. 2 :Geometrický plán



V Karviné dne: V ..... dne:

Obdarovaný:

Dárce:

.....

.....



.....






# Plná moc

pošta

**Zmocnitelé:**



- 1. paní
- 2. paní
- 3. paní
- 4. paní
- 5. paní
- 6. paní
- 7. paní
- 8. paní
- 9. paní
- 10. paní
- 11. paní
- 12. paní
- 13. paní
- 14. paní
- 15. paní
- 16. paní
- 17. paní
- 18. paní
- 19. paní
- 20. paní
- 21. paní
- 22. paní
- 23. paní
- 24. paní
- 25. paní
- 26. paní
- 27. paní
- 28. paní
- 29. paní
- 30. paní



**Zmocněnec:**

paní [redacted]

**Zmocnitelé** jako vlastníci stavby veřejného osvětlení, které bylo realizováno v rámci akce „Veřejné osvětlení komunikací, Areál 24 rodinných domů“ na pozemcích par. č. 1831/18, 1831/19, 1831/20,

1831/21, 1831/22, 1831/24, 1831/25, 1831/28, 1831/29, 1831/30 a 1831/31 v kat. území Karviná-město v městské části Karviná- Mizerov (dále jen jako „stavba veřejného osvětlení“) uděluji tímto plnou moc zmocněnci k :

- podpisu smlouvy o zřízení služebností ve prospěch vlastníka stavby veřejného osvětlení jako nemovitosti neevidované v katastru nemovitosti
- k podpisu a k podání návrhu na vklad práva odpovídajícího služebnosti v souvislosti se stavbou veřejného osvětlení
- jednání v řízení vedeném Katastrálním úřadem pro Moravskoslezský kraj, Katastrálním pracovištěm Karviná ve věci zápisu vkladu práva odpovídajícího služebnosti v souvislosti se stavbou veřejného osvětlení
- jednání se statutárním městem Karviná ve věci darování stavby veřejného osvětlení včetně podpisu nabídky darování a podpisu příslušné smlouvy
- jednání se statutárním městem Karviná ve věci darování stavby vodního díla s názvem „Areál 24 rodinných domů“, které představuje vodovod v délce 298,14 m DN 50, v délce 179 m DN 80 z materiálu HDPE, v délce 6,73 m DN 80 z materiálu GGG
- jednání se statutárním městem Karviná ve věci darování stavby vodního díla s názvem „Areál 24 rodinných domů“, které představuje splaškovou kanalizaci v délce 541,03 m DN 250 z materiálu PP-UP2

Zmocněnec plnou moc ve výše uvedeném rozsahu přijímá.



Seznam souřadnic (S-JTSK)

číslo bodu	Souřadnice pro zápis do KN		kód kvality	Poznamenaná
	Y	X		
1	448 613,04	1 100 003,76	3	DOČ.stab.
2	448 661,32	1 100 007,64	3	DOČ.stab.
3	448 670,63	1 100 005,05	3	DOČ.stab.
4	448 661,06	1 100 003,65	3	DOČ.stab.
5	448 663,98	1 100 001,67	3	DOČ.stab.
6	448 659,15	1 100 038,56	3	DOČ.stab.
7	448 704,81	1 100 042,94	3	DOČ.stab.
8	448 690,97	1 100 063,88	3	DOČ.stab.
8	448 691,42	1 100 065,58	3	DOČ.stab.
10	448 693,91	1 100 073,30	3	DOČ.stab.
11	448 784,88	1 100 105,48	3	DOČ.stab.
12	448 765,20	1 100 107,84	3	DOČ.stab.
13	448 694,39	1 100 072,75	3	DOČ.stab.
14	448 692,10	1 100 069,34	3	DOČ.stab.
15	448 691,60	1 100 064,06	3	DOČ.stab.
16	448 705,80	1 100 043,08	3	DOČ.stab.
17	448 709,16	1 100 059,74	3	DOČ.stab.
18	448 731,71	1 100 048,27	3	DOČ.stab.
19	448 776,33	1 100 072,95	3	DOČ.stab.
20	448 776,65	1 100 071,80	3	DOČ.stab.
21	448 751,99	1 100 047,63	3	DOČ.stab.
22	448 709,02	1 100 036,94	3	DOČ.stab.
23	448 705,27	1 100 042,41	3	DOČ.stab.
24	448 699,40	1 100 039,89	3	DOČ.stab.
25	448 698,25	1 100 034,84	3	DOČ.stab.
27	448 685,51	1 100 028,81	3	DOČ.stab.
28	448 831,17	1 099 998,33	3	DOČ.stab.
29	448 830,85	1 099 996,85	3	DOČ.stab.
30	448 853,08	1 100 029,48	3	DOČ.stab.
31	448 887,67	1 100 032,04	3	DOČ.stab.
32	448 886,98	1 100 035,05	3	DOČ.stab.
33	448 898,69	1 100 036,98	3	DOČ.stab.
34	448 893,46	1 100 081,10	3	DOČ.stab.
35	448 681,26	1 100 083,05	3	DOČ.stab.
36	448 676,80	1 100 084,16	3	DOČ.stab.
37	448 661,62	1 100 086,92	3	DOČ.stab.
38	448 613,34	1 100 033,16	3	DOČ.stab.
39	448 672,11	1 100 062,22	3	DOČ.stab.
40	448 699,85	1 100 039,85	3	DOČ.stab.
41	448 693,58	1 100 072,80	3	DOČ.stab.
42	448 763,65	1 100 107,84	3	DOČ.stab.
43	448 764,81	1 100 108,42	3	DOČ.stab.
44	448 762,09	1 100 108,07	3	DOČ.stab.
45	448 756,45	1 100 103,50	3	DOČ.stab.
46	448 732,37	1 100 091,51	3	DOČ.stab.
47	448 709,22	1 100 080,09	3	DOČ.stab.
48	448 731,17	1 100 048,07	3	DOČ.stab.
49	448 754,18	1 100 086,74	3	DOČ.stab.
50	448 778,10	1 100 071,83	3	DOČ.stab.
51	448 779,50	1 100 071,34	3	DOČ.stab.
52	448 754,59	1 100 059,15	3	DOČ.stab.
53	448 731,57	1 100 047,47	3	DOČ.stab.
54	448 703,20	1 100 042,36	3	DOČ.stab.
55	448 700,05	1 100 039,26	3	DOČ.stab.
56	448 698,15	1 100 024,17	3	DOČ.stab.
57	448 693,65	1 100 012,77	3	DOČ.stab.
58	448 644,78	1 100 003,21	3	DOČ.stab.
59	448 644,38	1 100 003,79	3	DOČ.stab.
60	448 653,26	1 100 013,98	3	DOČ.stab.
61	448 655,75	1 100 024,70	3	DOČ.stab.
62	448 663,24	1 100 037,69	3	DOČ.stab.
63	448 640,51	1 100 046,53	3	DOČ.stab.
64	448 621,47	1 100 037,16	3	DOČ.stab.
65	448 613,30	1 100 033,24	3	DOČ.stab.

VÝKAZ DOSAVADNÍHO A NOVÉHO STAVU ÚDAJŮ KATASTRU NEMOVITOSTÍ										
Dosavalání stav					Nový stav					
Označení pozemku dle Územ.	Výměra pozemky ha	Druh pozemku	Označení pozemku dle Územ.	Výměra pozemky ha	Druh pozemku	Typ stavby	Převzaté z pozemku		Převzaté z pozemku	
							Způsob využití	rozměrů v katastru		části v pozemku
ha	m <sup>2</sup>		ha	m <sup>2</sup>			ha	m <sup>2</sup>	ha	m <sup>2</sup>
1831/18									5986	
1831/19									1831/18	
1831/20									7003	
1831/21									1831/20	
1831/22									1710	
1831/24									6838	
1831/25									1831/21	
1831/26									1831/22	
1831/28									1831/24	
1831/29									1000/1	
1831/30									1000/1	
1831/31									1831/25	
2010/1									1000/1	
									1831/28	
									1000/1	
									1831/29	
									7066	
									1831/30	
									8282	
									1831/31	
									7194	
									2010/1	
									1000/1	

Druh věcného břemene: dle listiny  
Oprávněný: dle listiny



Ověřuje se, že tato kopie souhlasí s geometrickým plánem  
1.11.2022  
20.7.2022

Dělit nebo sdělovat pozemky lze jen na základě územního rozhodnutí, pokud požadují pro ně nějakou stávající jiným rozhodnutím nebo opatřením.

GEOMETRICKÝ PLÁN

pro vyznačení věcného břemene

Vytvořil: [redacted]  
 Číslo plánu: [redacted]  
 Dírka: Kervíná  
 Obec: Kervíná  
 Katastrální úřad: Kervíná  
 Měřítko: DKM  
 Datum: 26.10.2012  
 Číslo: 180/2012  
 Ing. Andřej Velezacek

Geometrický plán ověřil: [redacted]  
 Datum: 05.11.2012  
 Číslo: 180/2012  
 Ing. Andřej Velezacek  
 Datum: 05.11.2012  
 Číslo: 180/2012

