


V prostředním ze tří domů si osaháte chystané projekty města

Od začátku ledna je v provozu POHO plac, nové kontaktní místo, kde se seznámíte s plánovanými záměry a projekty města. Sídli v přízemí prostředního ze tří domů, které město otevřelo na podzim. Nabízí nejen informace o projektech Karviná všemi deseti a POHO 2030, ale také interaktivní podívanou.

POHO plac je pozvánkou do budoucnosti města a pohornické krajiny, jejímž je centrem. Personál na místě vás bude informovat o projektech, které se aktuálně chystají, nebo realizují. Zajímáte se o projekt Eden Silesia, energetická opatření ve městě nebo o nové profesní centrum Slezské univerzity? Chodíte rádi ke Karvinskému moři a chcete vědět, co dalšího se zde chystá? Dozvíte se to právě zde.



Tři domy na náměstí, foto: Statutární město Karviná

Kromě toho si na interaktivní dotekové obrazovce můžete projít pohornickou krajinou a plány na její postupné zpřístupnění a proměnu. Už z výkladu vás uvítají plastic-

ké 3D modely vybraných projektů a při vstupu si můžete prohlédnout i holografickou projekci. Přijít se podívat můžete v pracovní dny od 9 do 17 hodin.

Michal Sobek

Interaktivní expozice Příběh města zve k průletu historií Karviné



Náhled interaktivní expozice Příběh města

Historie Karviné je vepsaná do krajiny i obyvatel města. Poloha na proměnlivé hranici, objev ložisek černého uhlí nebo léčivých účinků místní solné vody, zánik původní Karviné a výstavba nového města, to jsou jen některé z událostí, které město formovaly a utvářely. Co dalšího se událo, jak Karviná rostla nebo

stagnovala? Průlet historií Karviné, její současností i nahlédnutí do budoucnosti skýtá interaktivní expozice Příběh města. Na velkoformátové dotekové obrazovce si příběh Karviné můžete zažít i vy. Stačí navštívit galerii v prvním patře prostředního ze tří domů na Masarykově náměstí.

Dotekem na obrazovce se můžete pohybovat roky i staletími. Od prvních zmínek o městě a požárech, které jej proměňovaly, se dostanete třeba k zavedení telegrafu ve městě nebo založení nového města. A k desítkám dalších událostí a milníků, u kterých můžete sledovat, jak se po desetiletích vyvíjel počet obyvatel města.

Interaktivní aplikace zaujme každého, kdo se o Karvinou zajímá a taky si rád hraje – nejen dospělé, ale i děti, kterým bude od jara expozice nabízena k návštěvě během školní výuky. Pro veřejnost je přístupná v běžnou provozní dobu městského informačního centra.

Michal Sobek

O budoucnosti strategických projektů se rozhodne letos

Eden Silesia, CEPIS a POHO Park. Přimo Karviné se týkají 3 ze 13 strategických projektů připravovaných do Operačního programu Spravedlivá transformace. Chystají žádosti a studie proveditelnosti, které je možné předkládat od 30. listopadu 2022 až do konce letošního roku na Státní fond životního prostředí. Letos tedy bude jasněji, nakolik mohou projekty získat evropské peníze a mají nakročeno k realizaci.


Za projekty Eden Silesia a CEPIS stojí Slezská univerzita. Eden Silesia má být novým výzkumným a vzdělávacím centrem, jehož součástí bude univerzitní kampus a velkokapacitní skleníky. Mají vyrůst na území Karviné a lákat nejen vědce a studenty, ale i statisíce návštěvníků. CEPIS je nové univerzitní centrum, má vzniknout v sousedství stávající Obchodně podnikatelské fakulty, aby rozšířilo a atraktivně nabídku vyučovaných oborů v Karviné. POHO Park usiluje o revitalizaci a zpřístupnění bývalého dolu Gabriela, které by mělo být vstupním místem do pohornické krajiny. Podrobnosti o těchto i dalších projektech najdete na webové stránce hrajemskrajem.msk.cz.

Karviné a Karvinska se týkají i další připravované projekty. Které uspějí s žádostí o dotaci bude zřejmé v následujících měsících. Ukončení realizace a zprovoznění strategických projektů je podmíněné koncem roku 2027.

Michal Sobek



Vizualizace CEPIS, zdroj: Slezská univerzita



1282

fryštátský hrad

Mezi lety 1282-1288 začala výstavba fryštátského hradu na skalním návrší nad říčkou Mlýnkou. Hrad nejdříve plnil strážní funkci u obchodní stezky z Uher do Pobaltí, od poloviny 15. století byl jedním ze středověkých rezidenčních sídel slezského vládnoucího rodu Piastovců. Do poloviny 20. století tvořil jeden ucelený areál, poté byl rozdělen na dvě samostatně se dále rozvíjející části – knížecí zámek a farní kostel.

1511



17. 4. 1511 zachvácuje město první z velkých požárů. Další se odehrají v letech 1617, 1781, 1823 a 1875.



1736

kostel sv. Petra z Alkantary

Kostel, dnes známý jako šikmý kostel, nechal postavit v barokním slohu František Wilhelm Larisch na místě původního dřevěného kostela svatého Martina.



1776

černé uhlí


K prvnímu nálezů kamenného uhlí v Karviné došlo v roce 1776, kdy se tehdejší majitel karvinského panství hrabě Jan Edrmann Florian Larisch pustil do kutání uhlí a železné rudy. Na vrchu Čechovice u Karviné se mu podařilo objevit dvě nad sebou ležící kamenouhelné sloje. Otevřel je štolou v údolí, vedoucí do svahu návrší. Po několika neúspěšných pokusech se soustavný rozmach těžby uhlí datuje od roku 1794.



1792

rod Larisch-Mönnich

Panství Fryštát kupuje rod Larisch-Mönnichů.



1875

telegrafní síť


Instalace telegrafní sítě v Karviné probíhala v letech 1872-1875. Telefonní stanice ve Fryštátě byla zřízena v roce 1905.

1909



lokální dráha

Zavedení lokální elektrické dráhy zkracuje cestu z Karviné do Moravské Ostravy. Cesta trvala 1 hodinu a 6 minut.



1867

lázně

Lázně Darkov byly založeny v roce 1867 Jiřím svobodným pánem Beessem z Chrostiny. V tom roce byly místní přírodní prameny uznány jako léčivé a byla zde zahájena první lázeňská sezona. První zmínky o účincích přírodní léčivé vody jsou však známy již ze 13. století, které místní lidé znali v podobě léčivé studánky Stříbrňočky v karvinském lese a využívali ji v přírodním léčitelství a pro svou osobní potřebu. V témže období docházelo na území města Karviná v osadě Solca k vyvážení soli určené k prodeji.



1923

knihovna

Na základě 1. knihovnického zákona vzniká karvinská knihovna – původně sídlí v Panském hotelu (později Závodní hotel a hotel Baník, 1970 je srovnán se zemí) ve staré Karviné.



1946

Nové město

Slavnostní výkop ke stavbě Nového města se uskutečnil v roce 1946 v dnešní ulici Zakladatelská za účasti tehdejších představitelů státu.



PŘÍBĚH MĚSTA

2011

lodičky

Otevření rekonstruovaného areálu Lodiček s novou hlavní budovou a občerstvením, provozovatelem se stává Iniciativa Dokořán.



2003

statutární město

Karviná se stává statutárním městem.



1990

univerzita

Vzniká Obchodně-podnikatelská fakulta v Karviné jako pobočky Slezské univerzity v Opavě.



1981

kino Centrum

V roce 1981 byl zahájen provoz kina Centrum. Stavba kina trvala 18 let (probíhala v letech 1967 až 1985). Prvním promítaným snímkem bylo Temné slunce – československý sci-fi film z roku 1980.



1966

školní pěvecký sbor

Eva Šeinerová zakládá školní sbor ZŠ Víta Nejedlého v Karviné, z něhož následně vzniká dnes slavné sborové studio Permoník.

Interaktivní expozice

Příběh města

- události a milníky, které Karvinou formovaly a utvářely
- vývoj počtu obyvatel města
- dotekové ovládání na velkoformátové obrazovce

Kde: Městská galerie v prostředním ze tří domů na Masarykově náměstí (vstup přes městské informační centrum)

Kdy: V provozních hodinách informačního centra



„Tvrdá práce, tvrdý charakter,
ale měkký a nadýchaný knedlík.“

Pavel Vaněk a Adéla Trombíková




„Tak trochu jiný obchůdek
pro dospělé, který nás baví.“

Michaela Smyčková a Veronika Fišerová



„V Brně je fajn, v Praze blaze, ale Karviná
jsou kořeny a vrátit se mi dává smysl.“

Michael Sikora



„Karviná potřebuje více bojovníků,
kteří neutěčou z boje a zůstanou.“

Marek Szweda



„Nuda v Karviné? To neznám, ukažte,
můžu ji vidět?“

Petra Kühnelová



„Kultura má potenciál Karvinou
rozdvíjet.“

Katarzyna Gattnar

Setkání karvinských srdcařů osvěžili osobnosti odjinud



Setkání srdcařů, foto: Statutární město Karviná
Nejsou z Karviné, ale mají k městu velmi blízko. Dokonce mohou zásadně ovlivnit, jak bude Karviná vypadat za pár let. Na setkání Srdcařů Karviné diskutovali rektor Slezské univerzity Pavel Tuleja a člen představenstva krajské agen-

tury Moravskoslezské Investice a DeveloPMENT (MSID) Petr Birklen o tom, jaká Karviná je a jaká bude za pár let. Svým pohledem diskusi osvěžila umělkyně a kulturní múza Katarzyna Gattnar. Setkání Srdcařů proběhlo pod moderátorskou taktovkou Lukáše Hudečka 14. září 2022 v areálu lodiček za účasti několika desítek návštěvníků této neformální společenské akce.

Slezská univerzita i MSID jsou možná hybatelé největších změn, které se v Karviné a jejím okolí chystají.

Univerzita stojí za projektem EDEN Silesia, které má být stejně tak vědecko-výzkumným a vzdělávacím centrem, jako i významnou turistickou atraktivitou. Chystá také nové univerzitní centrum CEPIS, které má být zajímavé nejen architektonicky, ale hlavně lákat studenty z různých koutů republiky. MSID si zase jako nositel vize POH02030 klade za cíl proměnit a zpřístupnit pohornickou krajinu mezi Karvinou, Orlovou a Havířovem. A jak to všechno souvisí s kulturou nebo uměním? Vše souvisí se vším, ale ve zmíněných projek-

tech má kultura své nezastupitelné místo.

Kromě zajímavé diskuze byla další motivací k návštěvě setkání srdcařů prezentace aktuálních projektů města pohledem náměstka primátora Lukáše Raszyka.

Máte také srdce pro Karvinou a chuť být u toho?

Podívejte se na www.karvinavsemideseti.cz/srdcari a sledujte rozhovory s karvinskými srdcaři na facebooku [@KarvinaVsemiDeseti](https://www.facebook.com/KarvinaVsemiDeseti).

Michal Sobek