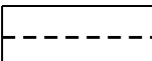












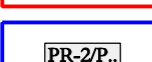

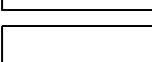
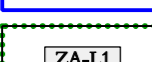
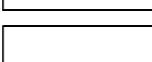
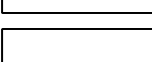
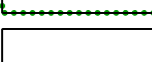

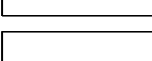
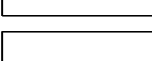

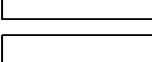
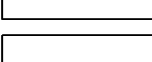

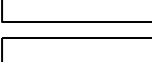




ZMĚNA Č. 2 ÚZEMNÍHO PLÁNU PETROVICE U KARVINÉ

A.1 VÝKRES ZÁKLADNÍHO ČLENĚNÍ ÚZEMÍ

1 : 5 000

PODTISK - PLATNÝ ÚZEMNÍ PLÁN PETROVICE U KARVINÉ

STAV	NÁVRH	REZERVA	
			HRANICE ZASTAVĚNÉHO ÚZEMÍ K 1. 9. 2020 SE RUŠÍ A NAHRAZUJE SE HRANICÍ ZASTAVĚNÉHO ÚZEMÍ K 1. 4. 2022
			ZASTAVĚNÉ ÚZEMÍ K 1. 9. 2020 SE RUŠÍ A NAHRAZUJE SE ZASTAVĚNÝM ÚZEMÍM K 1. 4. 2022
			ZASTAVITELNÉ PLOCHY S OZNAČENÍM (OZNAČENÍ K. Ú. - OZNAČENÍ ZASTAVITELNÉ PLOCHY)
			ZASTAVITELNÉ PLOCHY S OZNAČENÍM (OZNAČENÍ K. Ú. - ČÍSLO ZMĚNY ÚP / OZNAČENÍ ZASTAVITELNÉ PLOCHY)
			PLOCHY PŘESTAVBY S OZNAČENÍM (OZNAČENÍ K. Ú. - ČÍSLO ZMĚNY ÚP / OZNAČENÍ PLOCHY PŘESTAVBY)
			PLOCHY LEŠNÍ S OZNAČENÍM (OZNAČENÍ K. Ú. - OZNAČENÍ PLOCHY LEŠNÍ)
			ÚZEMNÍ REZERVA PLOCHY BYDLENÍ V RODINNÝCH DOMECH - VENKOVSKÉ S OZNAČENÍM (OZNAČENÍ K. Ú. - OZNAČENÍ ÚZEMNÍ REZERVY)
			ÚZEMNÍ REZERVA PLOCHY BYDLENÍ V RODINNÝCH DOMECH - PŘÍMĚSTSKÉ S OZNAČENÍM (OZNAČENÍ K. Ú. - OZNAČENÍ ÚZEMNÍ REZERVY)
			KORIDOR ÚZEMNÍ REZERVY PRO VYSOKORYCHLOSTNÍ TRATĚ S OZNAČENÍM
			RUŠENÉ JEVY

OZNAČENÍ KATASTRÁLNÍCH ÚZEMÍ U POPISU PLOCH:
DM - DOLNÍ MARKLOVICE, PE - PETROVICE U KARVINÉ,
PR - PRSTNÁ, ZA - ZÁVADA NAD OLŠÍ



PROJEKTOVÁ ČINNOST, URBANISMUS, ÚZEMNÍ PLÁNOVÁNÍ, EKOLOGIE, GIS

URBANISTICKÉ STŘEDISKO OSTRAVA, s.r.o.

Spartakovců 3, Ostrava-Poruba, 70800

tel: 596 939 530

ZODP.PROJEKTANT: ING. ARCH. VLADIMÍRA FUSKOVÁ

ZAK. ČÍSLO: U - 536

ZPRACOVATEL: ING. ARCH. VLADIMÍRA FUSKOVÁ, ING. IVA MIČKOVÁ

OBJEDNATEL: OBEC PETROVICE U KARVINÉ

DATUM: 2022