


































# ZMĚNA Č. 3 ÚZEMNÍHO PLÁNU PETROVICE U KARVINÉ

## A.3 VÝKRES DOPRAVNÍ INFRASTRUKTURY



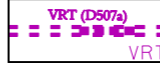



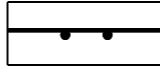


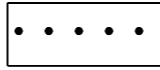











1 : 5 000

PODTISK - PLATNÝ ÚZEMNÍ PLÁN PETROVICE U KARVINÉ

### PLOCHY S ROZDÍLNÝM ZPŮSOBEM VYUŽITÍ

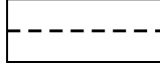


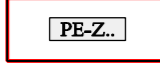

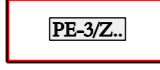




STABILIZOVANÉ	PLOCHY ZMĚN	ÚZEMNÍ REZERVA	
			PLOCHY BYDLENÍ V RODINNÝCH DOMECH - VENKOVSKÉ
			PLOCHY BYDLENÍ V RODINNÝCH DOMECH - PŘÍMĚSTSKÉ
			PLOCHY BYDLENÍ V BYTOVÝCH DOMECH
			PLOCHY OBČANSKÉHO VYBAVENÍ - VEŘEJNÉ INFRASTRUKTURY
			PLOCHY OBČANSKÉHO VYBAVENÍ - SPORTOVNÍCH A REKREAČNÍCH ZAŘÍZENÍ
			PLOCHY ZEMĚDĚLSKÉ - ZAHRADY A SADY
			PLOCHY SMÍŠENÉ NEZASTAVĚNÉHO ÚZEMÍ
			PLOCHY KOMUNIKACÍ
			PLOCHY DOPRAVNÍ INFRASTRUKTURY SILNIČNÍ
			PLOCHY A KORIDORY DOPRAVNÍ INFRASTRUKTURY DRÁŽNÍ
			PLOCHY VODNÍ A VODOHOSPODÁŘSKÉ

### DOPRAVNÍ INFRASTRUKTURA

STAV	NÁVRH	REZERVA	
			VYSOKORYCHLOSTNÍ TRÁŤ
			MÍSTNÍ A ÚČELOVÉ KOMUNIKACE
			VÝZNAMNĚJŠÍ STEZKY PRO CYKLISTY (event. SPOLÉČNÝ PROVOZ CHODCŮ A CYKLISTŮ)
			OSTATNÍ TRASY CYKLISTICKÉ DOPRAVY *
			ZASTÁVKY AUTOBUSOVÉ HROMADNÉ DOPRAVY OSOB
			IZOCHRONY DOSTUPNOSTI NA ZASTÁVKY AUTOBUSOVÉ HROMADNÉ DOPRAVY OSOB (400 m)
			OCHRANNÉ PÁSMO LETECKÝCH RADIOVÝCH ZABEZPEČOVACÍCH ZAŘÍZENÍ MINISTERSTVA OBRANY

\* ZAHRNUJE PRUHY, PÁSY PRO CYKLISTY V PROSTORU KOMUNIKACÍ, OSTATNÍ ÚPRAVY UMOŽŇUJÍCÍ PROVOZ CYKLISTŮ, CYKLOTURISTICKÉ TRASY VEDENÉ PO STÁVAJÍCÍCH KOMUNIKACÍCH

### INFORMACE O ÚZEMÍ

STAV	NÁVRH	
		HRANICE ZASTAVĚNÉHO ÚZEMÍ K 1. 9. 2020 SE RUŠÍ A NAHRAZUJE SE HRANICÍ ZASTAVĚNÉHO ÚZEMÍ K 1. 6. 2023
		ZASTAVITELNÉ PLOCHY S OZNAČENÍM (OZNAČENÍ K. Ú. - OZNAČENÍ ZASTAVITELNÉ PLOCHY)
		ZASTAVITELNÉ PLOCHY S OZNAČENÍM (OZNAČENÍ K. Ú. - ČÍSLO ZMĚNY ÚP / OZNAČENÍ ZASTAVITELNÉ PLOCHY)
		OZNAČENÍ PLOCH ÚZEMNÍ REZERVY PRO VYSOKORYCHLOSTNÍ TRÁŤ
		RUŠENÉ JEVI

OZNAČENÍ KATASTRÁLNÍCH ÚZEMÍ U POPISU PLOCH:  
DM - DOLNÍ MARKLOVICE, PE - PETROVICE U KARVINÉ,  
PR - PRSTNÁ, ZA - ZÁVADA NAD OLŠÍ



PROJEKTOVÁ ČINNOST, URBANISMUS, ÚZEMNÍ PLÁNOVÁNÍ, EKOLOGIE, GIS

**URBANISTICKÉ STŘEDISKO OSTRAVA, s.r.o.**

OSTRAVA s.r.o.

Spartakovců 3, Ostrava-Poruba, 70800

tel: 596 939 530

ZODP.PROJEKTANT:	ING. ARCH. VLADIMÍRA FUSKOVÁ	ZAK. ČÍSLO:	U - 536
ZPRACOVATEL:	ING. ARCH. VLADIMÍRA FUSKOVÁ, ING. IVA MIČKOVÁ		
OBJEDNATEL:	OBEC PETROVICE U KARVINÉ	DATUM:	2023