

## Usnesení

8. řádné zasedání Zastupitelstva města Karviné, konané dne 30.10.2023

Zastupitelstvo města Karviná po projednání všech předložených materiálů přijímá toto usnesení:

---

**182 Schválení ověřovatelů zápisu 8. zasedání Zastupitelstva města Karviné konaného dne 30.10.2023**

Zastupitelstvo města Karviné

**schválilo**

ověřovatele zápisu 8. zasedání Zastupitelstva města Karviné konaného dne 30.10.2023, a to Mgr. Aleše Hujíka a Ing. Petra Kovala.

---

**183 Schválení programu 8. zasedání Zastupitelstva města Karviné konaného dne 30.10.2023**

Zastupitelstvo města Karviné

**schválilo**

program 8. zasedání Zastupitelstva města Karviné konaného dne 30.10.2023, včetně těchto změn:

Doplnění programu č. 1 - OM - Smlouva o finanční spoluúčasti - SMOOK.

Doplnění programu č. 2 - OM - Smlouva o uzavření budoucí kupní smlouvy - OKD, a.s.

---

**184 Zhodnocení činností výborů Zastupitelstva města Karviné za rok 2023**

Zastupitelstvo města Karviné

**schválilo**

hodnotící zprávy o činnosti výborů Zastupitelstva města Karviné za rok 2023.

---

**185 Poskytnutí peněžitých plnění - jednorázových odměn členům výborů ZM Karviné, kteří nejsou členy ZM Karviné, za práci ve výborech v roce 2023**

Zastupitelstvo města Karviné

**rozhodlo**

poskytnout peněžitá plnění - jednorázové odměny členům výborů ZM Karviné, kteří nejsou členy ZM Karviné, za práci ve výborech v roce 2023, dle přílohy č. 1 k tomuto usnesení.

---

**186 Poskytnutí peněžitých plnění - jednorázových odměn členům komisí RM Karviné, kteří nejsou členy ZM Karviné, za práci v komisích v roce 2023**

Zastupitelstvo města Karviné

**rozhodlo**

poskytnout peněžitá plnění - jednorázové odměny členům komisí RM Karviné, kteří nejsou členy ZM Karviné, za práci v komisích v roce 2023, dle přílohy č. 1 k tomuto usnesení.

---

**187 Poskytnutí spolupodílu statutárního města Karviná na obnovu kulturní památky - fary z Programu regenerace městských památkových rezervací a městských památkových zón na rok 2024**

Zastupitelstvo města Karviné

**schválilo**

výši povinného spolupodílu města Karviné ve výši max. Kč 300.000,-- na obnovu krovu a střešní krytiny fary č. p. 2, ul. Pivovarská č. o. 1, Karviná-Fryštát, která je součástí pozemku parc. č. 3 v kat. území Karviná-město, která je kulturní památkou evidovanou v ústředním seznamu kulturních památek pod rejstř. č. ÚSKP 101129, z Programu regenerace

městských památkových rezervací a městských památkových zón na rok 2024.

---

**188**                    **Návrh na poskytnutí účelových dotací z rozpočtu statutárního města Karviné v roce 2023**

---

Zastupitelstvo města Karviné

**rozhodlo**

poskytnout mimořádné účelové dotace z rozpočtu statutárního města Karviné žadatelům uvedeným v příloze č. 1 tohoto usnesení a uzavřít smlouvu o poskytnutí dotace mezi statutárním městem Karviná a jednotlivými příjemci (poř. č. 1 - 6), dle znění přílohy č. 2 tohoto usnesení.

---

**189**                    **Návrh na poskytnutí účelové dotace z rozpočtu statutárního města Karviné**

---

Zastupitelstvo města Karviné

**rozhodlo**

poskytnout účelovou investiční dotaci z rozpočtu statutárního města Karviné Karvinské hornické nemocnici, a.s., IČO 60793490, se sídlem Zakladatelská 975/22, 735 06 Karviná-Nové Město, ve výši Kč 175.000,-- (slovy: Jednostosedmdesát pět tisíc korun českých) na realizaci projektu "Pořízení rehabilitačních pomůcek - Systémová jednotka GAME READY" a uzavřít smlouvu o poskytnutí dotace mezi statutárním městem Karviná a výše uvedeným příjemcem, dle přílohy č. 1 k tomuto usnesení.

---

**190**                    **Prodej pozemku p. č. 409 v k.ú. Karviná-město**

---

Zastupitelstvo města Karviné

**rozhodlo**

převést do vlastnictví p. \*\*\*\*\* , rok narození \*\*\*\*\* , bytem \*\*\*\*\* , pozemek p. č. 409 o výměře 215 m<sup>2</sup> v kat. území Karviná-město, obec Karviná, a to se všemi právy a povinnostmi včetně všech součástí a příslušenství, za kupní cenu Kč 900,-- za 1 m<sup>2</sup> prodávávaného pozemku, tj. celkem Kč 193.500,-- , a to na základě kupní smlouvy, která je přílohou č. 1 tohoto usnesení.

---

**191**                    **Převod části pozemku p. č. 2050 v k. ú. Karviná-město**

---

Zastupitelstvo města Karviné

**rozhodlo**

převést do spoluvlastnictví panu \*\*\*\*\* , nar. \*\*\*\*\* , bytem \*\*\*\*\* , a paní \*\*\*\*\* , nar. \*\*\*\*\* , bytem \*\*\*\*\* , část pozemku p. č. 2050 v katastrálním území Karviná-město, obec Karviná, nově označenou dle geometrického plánu č. 6435-154/2023 jako pozemek p. č. 2050/2 o výměře 479 m<sup>2</sup> včetně součástí a příslušenství, a to každému kupujícímu podíl o velikosti 1/2 na tomto pozemku za celkovou kupní cenu ve výši Kč 244.300,-- a uzavřít za tímto účelem kupní smlouvu ve znění, které je přílohou č. 1 k tomuto usnesení.

---

**192**                    **Záměr převést pozemek p. č. 2049/4 v k. ú. Karviná-město**

---

Zastupitelstvo města Karviné

**rozhodlo,**

že není záměrem statutárního města Karviné převést do společného jmění manželům \*\*\*\*\* , nar. \*\*\*\*\* , bytem \*\*\*\*\* , a \*\*\*\*\* , nar. \*\*\*\*\* , bytem \*\*\*\*\* , pozemek p. č. 2049/4 v katastrálním území Karviná-město, obec Karviná, ani část tohoto pozemku po oddělení zpevněné plochy komunikace, jak je vyznačeno v příloze č. 2 k tomuto usnesení, a ani část pozemku o výměře cca 410 m<sup>2</sup>, která je vyznačená v příloze č. 1 k tomuto usnesení.

---

**193**                    **Směna pozemků u pily v k. ú. Louky nad Olší**

---

Zastupitelstvo města Karviné

## rozhodlo

nabýt od společnosti AGROS spol. s r. o., IČO 410 30 249, se sídlem Rozvojová 746/15, 737 01 Český Těšín, do vlastnictví statutárního města Karviné pozemky p. č. 640/2, 646/11, 2198/3, 2204/8, 2707/42 a 2707/43 a převést do vlastnictví společnosti AGROS spol. s r. o., IČO 410 30 249, se sídlem Rozvojová 746/15, 737 01 Český Těšín, pozemek p. č. 646/10, vše včetně součástí a příslušenství v katastrálním území Louky nad Olší, obec Karviná, formou směny bez finančního vyrovnání a uzavřít za tímto účelem Směnnou smlouvu číslo SML/1628/2023, která je přílohou č. 1 k tomuto usnesení.

---

### 194 Záměr nabytí pozemků - DIAMO, státní podnik

Zastupitelstvo města Karviné

#### rozhodlo,

že je záměrem statutárního města Karviné nabýt z vlastnictví České republiky s právem hospodaření s majetkem státu pro DIAMO, státní podnik (IČ: 00002739, se sídlem Máchova 201, 471 27 Stráž pod Ralskem) do vlastnictví statutárního města Karviné části pozemků p. č. 7204/1 o výměře cca 160 m<sup>2</sup>, p. č. 7340/2 o výměře cca 2 m<sup>2</sup>, oba v kat. území Karviná-Doly, obec Karviná a pozemek p. č. 2221/3 o výměře cca 36 m<sup>2</sup> v kat. území Staré Město u Karviné, obec Karviná, včetně všech součástí a příslušenství, po geometrickém zaměření pozemků, a to úplatně za cenu dle znaleckého posudku. Po vypracování geometrického zaměření pozemku a znaleckého posudku bude prodej předložen opětovně do orgánů města Karviné.

---

### 195 Uzavření darovací smlouvy - ŘSaD ČR

Zastupitelstvo města Karviné

#### rozhodlo

převést do vlastnictví Ředitelství silnic a dálnic ČR, státní příspěvkové organizace IČ: 65993390, se sídlem na Pankráci 546/56, Praha 4 - Nusle, 140 00 část pozemku p. č. 490/8, která je nově označená parcelním číslem 490/27 o výměře 76 m<sup>2</sup>, část pozemku p. č. 3994/1, která je nově označená parcelním číslem 3994/17 o výměře 77 m<sup>2</sup>, část pozemku p. č. 4068, která je nově označená parcelním číslem 4068/2 o výměře 85 m<sup>2</sup>, část pozemku p. č. 4071/1, která je nově označená parcelním číslem 4071/7 o výměře 180 m<sup>2</sup> a část pozemku p. č. 4072/2, která je nově označená parcelním číslem 4072/5 o výměře 171 m<sup>2</sup>, vše v katastrálním území Karviná-město, obec Karviná, a to se všemi právy a povinnostmi včetně všech součástí a příslušenství, na základě darovací smlouvy, která je přílohou č. 1 tohoto usnesení.

---

### 196 STaRS - letní koupaliště

Zastupitelstvo města Karviné

#### rozhodlo

uzavřít se společností STaRS Karviná s.r.o., se sídlem Karola Šliwky 783/2a, Fryštát, 733 01 Karviná, IČ: 25857444 Kupní smlouvu, která je přílohou č. 1 k tomuto usnesení.

Zastupitelstvo města Karviné

#### rozhodlo

uzavřít se společností STaRS Karviná s.r.o., se sídlem Karola Šliwky 783/2a, Fryštát, 733 01 Karviná, IČ: 25857444 Smlouvu o poskytnutí příplatku, která je přílohou č. 2 k tomuto usnesení.

---

### 197 Smlouva o finanční spoluúčasti - SMOOK

Zastupitelstvo města Karviné

#### rozhodlo

uzavřít se Svazkem měst a obcí okresu Karviná, IČ 75066611, Poštovní 615, 733 01 Karviná-Fryštát, Smlouvu o finanční spoluúčasti tak, jak je uvedena v příloze č. 1 tohoto usnesení.

---

### 198 Smlouva o uzavření budoucí kupní smlouvy - OKD, a.s.

Zastupitelstvo města Karviné

**schválilo**

rozpočtovou akci pod názvem "Akce - Nabytí pozemků pro vybudování vzdělávacího a výzkumného parku EDEN SILESIA“ .

Zastupitelstvo města Karviné

**rozhodlo**

uzavřít se společností OKD, a.s. IČ 05979277, se sídlem č. p. 1077, 735 34 Stonava, Smlouvu o uzavření budoucí kupní smlouvy tak, jak je uvedena v příloze č. 1 tohoto usnesení.

Ing. Jan Wolf, v. r.

.....

**Ing. Jan Wolf**  
**primátor**

# Příloha č. 1. k usnesení ZM Karviné č.185

## Příloha

---

### Příloha č. 1 k usnesení

#### Výbor finanční

Dyszkiewicz Petr, Mgr.	Kč 2.495,--
Sztula Petr, Ing.	Kč 2.495,--
<b>C e l k e m</b>	<b>Kč 4.990,--</b>

#### Výbor kontrolní

Ing. Klepek Martin, Ph.D.	Kč 2.495,--
Pavličková Andrea	Kč 2.495,--
<b>C e l k e m</b>	<b>Kč 4.990,--</b>

#### Výbor pro národnostní menšiny

Farana Wieslaw, Mgr.	Kč 1.500,--
Ferenc Vojtěch	Kč 2.495,--
Krňávková Vilma, Mgr.	Kč 2.495,--
Mesochoridis Takis	Kč 2.495,--
Malík Igor, Mgr.	Kč 2.495,--
Waloszková Helena, Mgr.	Kč 2.495,--
<b>C e l k e m</b>	<b>Kč 13.975,--</b>

# Příloha č. 1. k usnesení ZM Karviné č.186

## Příloha

### Příloha č. 1 k usnesení

#### Komise sociální

Škyvarová Helena	2.495,--
Heczková Jana	2.495,--
Stračánek Ondřej	832,--
<b>CELKEM</b>	<b>5.822,-- Kč</b>

#### Komise zdravotní

Bajger Marian	2.495,--
Canibal Tomáš, MUDr.	2.495,--
Skálová Alena, MUDr.	2.495,--
Zbožínek Aleš, Ing.,MPA	2.495,--
<b>CELKEM</b>	<b>9.980 ,-- Kč</b>

#### Komise životního prostředí

Hujíková Kateřina, Mgr.	2.495,--
Orság Hynek, Ing.	2.495,--
<b>CELKEM</b>	<b>4.990 ,-- Kč</b>

#### Komise majetková

Gebauerová Žaneta, Bc.	2.495,--
Pollaková Marie, mgr.,Bc.	2.495,--
Slezák Petr	2.495,--
<b>CELKEM</b>	<b>7.485,-- Kč</b>

#### Komise dopravy

Dyskiewicz Martin, Mgr.	2.495,--
Kaláč Pavel, Ing.	2.495,--
Korzonek Josef	2.495,--
Niemczová Dana	2.495,--
Skybský Josef	2.495,--
<b>CELKEM</b>	<b>12.475 ,-- Kč</b>

#### Komise pro architekturu a územní rozvoj

Pluhař Pavel	2.495,--
<b>CELKEM</b>	<b>2.495,-- Kč</b>

#### Komise SMART CITY

Bojko Martin	2.495,--
Jendryščík Miloš, Ing., Ph.D.	2.495,--
<b>CELKEM</b>	<b>4.990,-- Kč</b>

### Komise kulturní

Janko Petr	2.495,--
Koch Leszek, Ing.	2.495,--
Kukrechtová Markéta, Mgr.	2.495,--
Wiewiórka Karel	2.495,--
<b>CELKEM</b>	<b>9.980,-- Kč</b>

### Komise školská

Juras Petr, Mgr.	2.495,--
<b>CELKEM</b>	<b>2.495,-- Kč</b>

### Komise sportovní

Beňovič Martin, Bc.	2.495,--
Nevrla Roman	2.495,--
Michalisko Marek	2.495,--
Kempný René	2.495,--
Kotyza Otakar, Ing., Ph.D.	2.495,--
Kytka Martin, Ing.	2.495,--
Kučera Miloš, Mgr.	2.495,--
<b>CELKEM</b>	<b>17.465,-- Kč</b>

### Komise bezpečnostní a prevence

Damek Kamil, Bc. Mgr.	2.495,--
Sarčák Jaroslav, Mgr.	2.495,--
Bičej Petr, Mgr.	2.495,--
Slezák Petr	2.495,--
Lukeš Rostislav	2.495,--
Folwarczny Otakar	2.495,--
Szmek Vladislav	2.495,--
Tejedi Josef, Mgr.	2.495,--
<b>CELKEM</b>	<b>19.960,-- Kč</b>

## Příloha Příloha č. 1. k usnesení ZM Karviné č.188

### Příloha č. 1 k usnesení

#### Seznam příjemců účelových dotací z rozpočtu statutárního města Karviné v roce 2023

Poř. číslo	IČ	Žadatel/ Příjemce dotace	Právní forma	Název projektu/Účel použití	Výše dotace (Kč)
1	60784792	Sportovní krasobruslařský klub Karviná, z.s.	spolek	Podpora krasobruslařského klubu při výchově mladých krasobruslařů	100 000
2	26681081	Beach Volleyball Karviná, z.s.	spolek	Podpora rozvoje plážových sportů -zimní halová příprava	30 000
3	14614243	TJ Jäkl Karviná, z.s.	spolek	Oddíl atletiky - zajištění činnosti oddílu v roce 2023	50 000
4	67340865	Kosatky Karviná – oddíl plavání, z.s.	spolek	Výuka plavání, zdokonalování plaveckých dovedností, zajišťování závodního plavání a plaveckých závodů v Karviné	250 000
5	44738340	Tělocvičná jednota Sokol Karviná	spolek	Náklady na činnost oddílu házené	70 000
6	22739131	HK Karviná 2021, z.s.	spolek	Sportovní činnost mládežnických hokejových družstev	300 000



## Příloha

### Příloha č. 2 k usnesení

ČÍSLO JEDNACÍ:  
SPISOVÁ ZNAČKA:  
ČÍSLO SMLOUVY:

## S M L O U V A

### o poskytnutí dotace z rozpočtu statutárního města Karviné uzavřená dle ust. § 10a odst. 5 zákona č. 250/2000 Sb., o rozpočtových pravidlech územních rozpočtů

#### I. SMLUVNÍ STRANY

poskytovatel:	<b>statutární město Karviná</b>
zastoupen:	Ing. Janem Wolfem, primátorem města , k podpisu pověřen náměstek primátora Mgr. Andrzej Bizoń
sídlo:	Fryštátská 72/1, 733 24 Karviná-Fryštát
IČ:	00297534
DIČ:	CZ00297534
číslo účtu:	27-1721542349/0800
bankovní spojení:	Česká spořitelna a.s., pobočka Karviná-Fryštát

(dále jen „poskytovatel“)

a

příjemce:	
právnícká osoba	
název:	...
číslo účtu:	...
sídlo:	...
IČO:	...
DIČ:	...
zapsaný v rejstříku	...
zastoupený:	...
jednatel/předsedou představenstva//uvést jiný název statutárního orgánu//na základě plné moci ze dne	...

(dále jen „příjemce“)

#### II. ZÁKLADNÍ USTANOVENÍ

1. Tato smlouva je veřejnoprávní smlouvou uzavřenou dle § 10a odst. 5 zákona č. 250/2000 Sb., o rozpočtových pravidlech územních rozpočtů, ve znění pozdějších předpisů (dále jen „zákon č. 250/2000 Sb.“).

- Dotace je ve smyslu zákona č. 320/2001 Sb., o finanční kontrole ve veřejné správě a o změně některých zákonů (zákon o finanční kontrole), ve znění pozdějších předpisů (dále jen „zákon o finanční kontrole“), veřejnou finanční podporou a vztahují se na ni ustanovení tohoto zákona.
- Smluvní strany prohlašují, že pro právní vztah založený touto smlouvou jsou stejně jako ustanovení této smlouvy právně závazná ustanovení obsažená v Zásadách pro poskytování dotací z rozpočtu statutárního města Karviné schválenými Zastupitelstvem města Karviné č. usn. 32 ze dne 5.12.2022 (dále jen „Zásady“).

### III. PŘEDMĚT SMLOUVY

Předmětem této smlouvy je závazek poskytovatele poskytnout příjemci podle dále sjednaných podmínek účelovou dotaci a závazek příjemce tuto dotaci přijmout a užít v souladu s jejím účelovým a časovým určením a za podmínek stanovených touto smlouvou.

### IV. DRUH A VÝŠE DOTACE

- Celková výše účelové dotace činí ..... Kč, z toho část ve výši ..... Kč je neinvestiční a část ve výši .....Kč je investiční.
- Nedodržení čerpání dotace v rozčlenění na investiční a neinvestiční dle bodu 1 tohoto článku nebude považováno za porušení podmínek této smlouvy.

### V. ÚČELOVÉ A ČASOVÉ URČENÍ DOTACE

- Účelová dotace je určena na uznatelné náklady spojené s realizací projektu ... (dále jen „projekt“) blíže specifikovaného v žádosti o poskytnutí dotace
- Příjemce je oprávněn použít dotaci **pouze** k úhradě následujících uznatelných nákladů prokazatelně souvisejících s realizací projektu:

dle rozpočtu projektu:

specifikace rozpočtu projektu

přičemž je možno se odchýlit od tohoto rozpočtu tak, že lze navýšit jednotlivý druh uznatelných nákladů (uvedený v rozpočtu projektu) maximálně o 20 % (*procentní podíl lze upravit*) z částky dotace přiznané na tento nákladový druh za podmínky, že bude dodržena celková výše poskytnuté dotace a změny nebudou mít vliv na účelové určení dotace.

- Příjemce je povinen zrealizovat projekt do ....., čímž bude dosaženo účelu poskytnutí dotace dle této smlouvy.
- Rozhodne-li se příjemce projekt vůbec nerealizovat, je povinen do 15 dnů tuto skutečnost písemně s uvedením důvodů oznámit poskytovateli a ve stejné lhůtě poskytnutou dotace vrátit na účet poskytovatele uvedený v čl. I. této smlouvy.

### VI. TERMÍN A VÝŠE VYPLACENÍ DOTACE

Poskytovatel poskytne příjemci dotaci

jednorázovým převodem ve prospěch účtu příjemce uvedeného v čl. I této smlouvy ve lhůtě do 21 dnů po nabytí účinnosti této smlouvy

## VII. FINANČNÍ VYPOŘÁDÁNÍ DOTACE

1. Termín finančního vypořádání dotace je do .....
2. Za den předložení finančního vypořádání se považuje den jeho předání k přepravě provozovateli poštovních služeb nebo podání na podatelně Magistrátu města Karviné.
3. Finanční vypořádání dotace musí být předloženo na formuláři dle přílohy č. 1 k této smlouvě a musí obsahovat:
  - 3.1. závěrečnou zprávu, která musí obsahovat tabulku čerpání finančních prostředků dotace a popis realizace projektu,
  - 3.2. položkové vyúčtování nákladů projektu se seznamem účetních dokladů vztahujících se k uznatelným nákladům dotace včetně uvedení obsahu jednotlivých účetních dokladů a dokladů prokazujících úhrady těchto nákladů.
4. Číslo účtu, na který se vrací nevyčerpané finanční prostředky, je účet poskytovatele uvedený v článku I. této smlouvy.
5. Nevyčerpané finanční prostředky, jsou-li vyšší než 100 Kč, se vrací poskytovateli na účet nejpozději ke dni, kdy má být předloženo finanční vypořádání dotace.
6. Rozhodným okamžikem vrácení prostředků dotace zpět na účet poskytovatele je den jejich odepsání z účtu příjemce.

## VIII. POVINNOSTI PŘÍJEMCE

1. Příjemce se zavazuje dodržet tyto podmínky:
  - a) použít dotaci výlučně k účelu uvedenému v článku V. této smlouvy.
  - b) vést oddělenou účetní evidenci celého realizovaného projektu a to v členění na náklady financované z prostředků dotace a náklady financované z jiných zdrojů (zvláštní analytickou evidencí např. účelovým znakem, organizačním číslem atd.); tato evidence musí být podložena účetními doklady ve smyslu zákona č. 563/1991 Sb., o účetnictví, ve znění pozdějších předpisů; vedení oddělené účetní evidence v případech dotací poskytovaných zpětně je splněno vyhotovením přehledu účetních dokladů; čestné prohlášení příjemce o vynaložení finančních prostředků v rámci uznatelných nákladů realizovaného projektu není považováno za účetní doklad,
  - c) označit originály všech účetních dokladů vztahujících se k projektu názvem projektu, nebo jiným označením, které projekt jasně identifikuje, u dokladů, k jejichž úhradě byla použita dotace, pak navíc uvést formulaci „Financováno z rozpočtu SMK“, číslo smlouvy a výši použité dotace v Kč,
  - d) na požádání umožnit poskytovateli nahlédnutí do všech účetních dokladů týkajících se projektu,
  - e) předložit poskytovateli finanční vypořádání dotace,
  - f) řádně v souladu s právními předpisy uschovat originály všech účetních dokladů vztahujících se k projektu a na žádost poskytovatele tomuto poskytnout fotokopie originálních účetních dokladů týkajících se dotace včetně dokladů o jejich úhradě a v případě nesrovnalostí na výzvu poskytovatele předložit kopie všech účetních dokladů týkajících se ostatních nákladů projektu,
  - g) je-li příjemce zadavatelem veřejné zakázky nebo splní-li příjemce definici zadavatele veřejné zakázky podle § 4 zákona č. 134/2016 Sb., o zadávání veřejných zakázek, ve znění pozdějších předpisů, je povinen při výběru dodavatele veřejné zakázky zadávané v rámci projektu postupovat v souladu se zákonem č. 134/2016 Sb., o zadávání veřejných zakázek, ve znění pozdějších předpisů,
  - h) po dobu 5 let od ukončení realizace projektu nezczít dlouhodobý majetek včetně drobného dlouhodobého majetku dle účetních předpisů pořízený z prostředků získaných z dotace poskytnuté na základě této smlouvy,
  - i) akceptovat využívání údajů o projektu pro účely administrace v informačních systémech poskytovatele, přičemž souhlasí se zveřejněním svého názvu (popřípadě jména a příjmení), adresy, názvu projektu, účelu a výše poskytnuté dotace,

- j) umožnit poskytovateli v souladu se zákonem o finanční kontrole řádné provedení průběžné a následné kontroly hospodaření s veřejnými prostředky z poskytnuté dotace, včetně provedení kontroly faktické realizace projektu na místě a předložit při kontrole všechny potřebné účetní a jiné doklady,
- k) neprodleně, nejpozději však do 7 kalendářních dnů ode dne kdy došlo k události, informovat poskytovatele o všech změnách souvisejících s čerpáním poskytnuté dotace, s realizací účelu smlouvy či identifikačními údaji příjemce; v případě změny účtu je příjemce povinen rovněž doložit vlastnictví k účtu, a to kopií příslušné smlouvy nebo potvrzením peněžního ústavu, přičemž z důvodu změn identifikačních údajů smluvních stran nebo čísla účtu není nutné uzavírat ke smlouvě dodatek,
- l) neprodleně, nejpozději však do 7 kalendářních dnů ode dne kdy došlo k události, písemně informovat poskytovatele o vlastní přeměně nebo zrušení s likvidací, v případě přeměny i o tom, na který subjekt přejdou práva a povinnosti z této smlouvy,
- m) uvádět na všech svých propagačních materiálech týkajících se podpořeného projektu logo města nebo text "S PODPOROU STATUTÁRNÍHO MĚSTA KARVINÉ", případně jiným způsobem poskytnutí podpory zveřejnit; logo statutárního města Karviné příjemce dotace použije pouze v souvislosti s realizací dotovaného projektu a to pouze podle závazného manuálu zveřejněného na internetových stránkách města Karviné.

## **IX. UZNATELNÝ NÁKLAD**

Za uznatelný náklad se považuje užití finančních prostředků, které splňuje tyto podmínky:

- 1. příjemce je prokazatelně použil na úhradu přímých nákladů (nikoliv nepřímých tzv. kalkulovaných či vnitropodnikových) projektu,
- 2. uznatelný náklad musí vzniknout v období od datum do datum a současně musí být uhrazený v období od datum do datum,
- 3. plní podmínky účelnosti, efektivnosti a hospodárnosti dle zákona o finanční kontrole,
- 4. byly vynaloženy na účel stanovený v čl. V. odst. 2 této smlouvy,
- 5. uznatelný náklad neinvestiční dotace musí splňovat podmínky daňově uznatelných nákladů dle §24 a §25 zákona č. 586/1992 Sb., o daních z příjmů s následujícími výjimkami, pokud v účelu stanoveném v čl. V. odst. 2 této smlouvy není uvedeno jinak:
  - 5.1. uznatelný náklad nesmí být také použitý na:
    - 5.1.1.alkohol a cigarety, a to ani ve formě cen, odměn a dárkových balíčků;
    - 5.1.2.úhrady za cateringové služby, rauty a jiné formy společenského občerstvení s výjimkou řádně vyúčtovaného stravného dle zákoníku práce;
    - 5.1.3.doprovodné programy a společenské akce pro účastníky či pořadatele, které přímo nesouvisí s podpořeným projektem;
    - 5.1.4.poskytnutí dotace třetí straně;
    - 5.1.5.právní služby;
    - 5.1.6.tvorbu kapitálového jmění;
    - 5.1.7.DPH, pokud může žadatel uplatnit nárok na odpočet DPH vůči finančnímu úřadu nebo požádat o její vrácení v souladu se zákonem č. 235/2004 Sb., v platném znění;
    - 5.1.8.daně, pokuty, odvody a sankce příjemce;
    - 5.1.9.pořízení nebo technické zhodnocení dlouhodobého hmotného a nehmotného majetku (dlouhodobým hmotným majetkem se rozumí majetek, jehož doba použitelnosti je delší než jeden rok a vstupní cena vyšší než 40.000,- Kč; dlouhodobým nehmotným majetkem se rozumí majetek, jehož doba použitelnosti je delší než jeden rok a vstupní cena vyšší než 60.000,- Kč) – nevztahuje se na investiční projekty;
    - 5.1.10. ostatní sociální výdaje na zaměstnance, ke kterým nejsou zaměstnavatelé povinni dle zvláštních právních předpisů (příspěvky na penzijní připojištění, životní pojištění, dary k životním jubileím, příspěvky na rekreaci apod.);
    - 5.1.11. mimořádné odměny vyplácené k dohodám o provedení práce a k dohodám o pracovní činnosti;
    - 5.1.12. splátky půjček, leasingové splátky, úhrada dluhů;

- 5.1.13. smluvní pokuty, úroky z prodlení, ostatní pokuty a penále, odpisy nedobytných pohledávek, úroky, kursové ztráty, manka a škody);
  - 5.1.14. odpisy majetku;
  - 5.1.15. odměny členů správních rad, dozorčích rad a jiných orgánů právnických osob;
  - 5.1.16. zahraniční pracovní cesty (pokud to nevyžaduje charakter projektu);
  - 5.1.17. činnost politických stran a hnutí;
6. Uznatelným nákladem investiční dotace jsou náklady na pořízení dlouhodobého majetku uvedeného v účelu poskytnuté dotace.
7. Příjemce je oprávněn vyúčtovat uznatelné náklady paušální částkou do výše: x Kč.

## **X. PORUŠENÍ ROZPOČTOVÉ KÁZNĚ**

1. Neoprávněné použití nebo zadržení peněžních prostředků poskytnutých jako dotace z rozpočtu poskytovatele dle této smlouvy je porušením rozpočtové kázně podle § 22 zákona č. 250/2000 Sb. V případě porušení rozpočtové kázně bude postupováno dle zákona č. 250/2000 Sb.
2. Za porušení méně závažné ve smyslu ust. § 10a odst. 6 zákona č. 250/2000 Sb. se považuje:
- a) nedodržení povinností příjemce dle čl. VIII. odst. 1 písm. b), kdy se odvod za toto porušení rozpočtové kázně stanoví ve výši 10 % poskytnuté dotace avšak nejméně částka 1 001,- Kč.
  - b) nedodržení povinností příjemce dle čl. VIII. odst. 1 písm. c), kdy se odvod za toto porušení rozpočtové kázně stanoví ve výši 10 % poskytnuté dotace avšak nejméně částka 1 001,- Kč.
  - c) nedodržení povinností příjemce dle čl. VIII. odst. 1 písm. g), kdy se odvod za toto porušení rozpočtové kázně stanoví ve výši 10 % poskytnuté dotace avšak nejméně částka 1 001,- Kč.
  - d) nedodržení povinností příjemce dle čl. VIII. odst. 1 písm. k), kdy se odvod za toto porušení rozpočtové kázně stanoví ve výši 10 % poskytnuté dotace avšak nejméně částka 1 001,- Kč.
  - e) nedodržení povinností příjemce dle čl. VIII. odst. 1 písm. l), kdy se odvod za toto porušení rozpočtové kázně stanoví ve výši 10 % poskytnuté dotace avšak nejméně částka 1 001,- Kč.
  - f) nedodržení povinností příjemce dle čl. VIII. odst. 1 písm. m), kdy se odvod za toto porušení rozpočtové kázně stanoví ve výši 10 % poskytnuté dotace avšak nejméně částka 1 001,- Kč.
  - g) nedodržení povinností příjemce dle čl. VIII. odst. 1 písm. e) spočívající v nepředložení finančního vypořádání dotace v řádném termínu určeném v článku VII., kterou příjemce splní do 15 dní po řádném termínu, kdy se odvod za toto porušení rozpočtové kázně stanoví ve výši 10 % poskytnuté dotace avšak nejméně částka 1 001,- Kč.
  - h) nedodržení povinností příjemce dle čl. VIII. odst. 1 písm. e) spočívající v předložení neúplného nebo nesprávného závěrečného vyúčtování, kdy se odvod za toto porušení rozpočtové kázně stanoví ve výši 10 % poskytnuté dotace avšak nejméně částka 1 001,- Kč.
3. Odvody za porušení rozpočtové kázně méně závažné se sčítají maximálně do výše celkově poskytnuté dotace.

## **XI. OSTATNÍ UJEDNÁNÍ**

1. Důkazní břemeno při prokazování uznatelných nákladů nese příjemce dotace.

## **XII.**

## ZÁVĚREČNÁ USTANOVENÍ

1. Smlouva je podepsána ve dvou vyhotoveních, z nichž každá má platnost originálu. Každá ze smluvních stran obdrží po jednom vyhotovení.
2. Smlouva může být měněna nebo doplňována jen formou písemných dodatků opatřených pořadovým číslem, datem a podpisem oprávněných zástupců obou smluvních stran.
3. Tato smlouva nabývá účinnosti okamžikem podpisu druhé smluvní strany, pokud zákon č. 340/2015 Sb., o zvláštních podmínkách účinnosti některých smluv, uveřejňování těchto smluv a o registru smluv (zákon o registru smluv), nestanoví jinak. V takovém případě nabývá smlouva účinnosti uveřejněním v registru smluv, které zajistí poskytovatel.
4. Smluvní strany shodně prohlašují, že si smlouvu před jejím podpisem přečetly, že byla uzavřena po vzájemném projednání podle jejich pravé a svobodné vůle, určitě, vážně a srozumitelně a že se dohodly o celém jejím obsahu, což stvrzují svými podpisy.
5. Nedílnou součástí této smlouvy je příloha: formulář Finančního vypořádání dotace.
6. Doložka platnosti právního úkonu podle § 41 zákona č. 128/2000 Sb., o obcích (obecní zřízení), ve znění pozdějších předpisů:

O poskytnutí účelové dotace rozhodlo/a Rada města Karviné//Zastupitelstvo města Karviné svým usnesením č. ... ze dne 30.10.2023.

### Za poskytovatele

V Karviné .....

### Za příjemce

V Karviné .....

Příloha ke smlouvě o poskytnutí dotace

FINANČNÍ VYPOŘÁDÁNÍ DOTACE z rozpočtu statutárního města Karviné poskytnuté v roce <b>XXXX</b>	
<b>a) ZÁVĚREČNÁ ZPRÁVA</b>	
Název projektu <b>xxx</b>	
Příjemce dotace <b>xxx</b>	
Výše poskytnutá dotace v Kč (celkem)	<b>xxx</b>
Vyčerpáno z dotace celkem v Kč (celkem)	<b>xxx</b>
Vratka provedena na účet poskytovatele (v případě nevyčerpání dotace nebo nerealizování projektu) ve výši	<b>xxx</b>
Vratka provedena dne	<b>xxx</b>
Stručný popis realizace projektu <b>xxx</b>	
Cílová skupina (včetně počtu osob)	

xxx				
Doba realizace projektu				
Zahájení	xxx	Ukončení	xxx	
Způsob propagace statutárního města Karviné při vlastní realizaci projektu				
xxx				
<b>b) POLOŽKOVÉ VYÚČTOVÁNÍ NÁKLADŮ PROJEKTU *</b>				
POPIS UZNATELNÉHO NÁKLADU	IDENTIFIKACE DOKLADU	ČÁSTKA (Kč)	ČERPÁNO Z DOTACE (Kč)	DATUM ÚHRADY

PŘIDÁVAT DALŠÍ ŘÁDKY

<b>Potvrzuji pravdivost i správnost závěrečného vyúčtování dotace.</b>	
podpis	
jméno a příjmení	xxxx
datum	.xx

\* Pokud počet řádků bude vyšší než 30 příjemce doručí tabulku POLOŽKOVÉ VYÚČTOVÁNÍ NÁKLADŮ PROJEKTU rovněž v souboru ve formátu excel poskytovateli dotace elektronicky (na elektronickou podatelnu, datovou schránkou popř. mailem).

var. (nebo vymazat):

Příjemce je povinen k finančnímu vypořádání připojit kopie účetních dokladů vztahujících se k uznatelným nákladům projektu a kopie dokladů prokazujících úhrady těchto nákladů.

ČÍSLO JEDNACÍ:  
SPISOVÁ ZNAČKA:  
ČÍSLO SMLOUVY: SML/1818/2023

**S M L O U V A**  
**o poskytnutí dotace z rozpočtu statutárního města Karviné uzavřená dle**  
**ust. § 10a odst. 5 zákona č. 250/2000 Sb., o rozpočtových pravidlech**  
**územních rozpočtů**

**I.**  
**SMLUVNÍ STRANY**

poskytovatel: **statutární město Karviná**  
zastoupen: Ing. Janem Wolfem, primátorem města  
k podpisu smlouvy oprávněn  
na základě pověření  
ze dne 01.12.2022 Ing. Martin Šrámková, MPA, vedoucí Odboru školství a rozvoje  
sídlo: Fryštátská 72/1, 733 24 Karviná-Fryštát  
IČ: 00297534  
DIČ: CZ00297534  
číslo účtu: 27-1721542349/0800  
bankovní spojení: Česká spořitelna a.s., pobočka Karviná-Fryštát

(dále jen „poskytovatel“)

a

příjemce:  
název: **Karvinská hornická nemocnice a.s.**  
číslo účtu: 19-3420100247/0100  
sídlo: Zakladatelská 975/22, 735 06 Karviná-Nové Město  
IČO: 60793490  
DIČ: CZ60793490  
zapsaný v rejstříku B 1048 vedená u Krajského soudu v Ostravě  
zastoupený: MUDr. Tomášem Canibalem, předsedou představenstva

(dále jen „příjemce“)

**II.**  
**ZÁKLADNÍ USTANOVENÍ**

1. Tato smlouva je veřejnoprávní smlouvou uzavřenou dle § 10a odst. 5 zákona č. 250/2000 Sb., o rozpočtových pravidlech územních rozpočtů, ve znění pozdějších předpisů (dále jen „zákon č. 250/2000 Sb.“).
2. Dotace je ve smyslu zákona č. 320/2001 Sb., o finanční kontrole ve veřejné správě a o změně některých zákonů (zákon o finanční kontrole), ve znění pozdějších předpisů (dále jen „zákon o finanční kontrole“), veřejnou finanční podporou a vztahují se na ni ustanovení tohoto zákona.
3. Smluvní strany prohlašují, že právní vztah založený touto smlouvou je založen na základě



individuálně posouzené žádosti.

### III. PŘEDMĚT SMLOUVY

Předmětem této smlouvy je závazek poskytovatele poskytnout příjemci podle dále sjednaných podmínek účelovou dotaci a závazek příjemce tuto dotaci přijmout a užít v souladu s jejím účelovým a časovým určením a za podmínek stanovených touto smlouvou.

### IV. DRUH A VÝŠE DOTACE

1. Celková výše účelové dotace činí 175.000,- Kč, z toho část ve výši 0 Kč je neinvestiční a část ve výši 175.000,- Kč je investiční.
2. Nedodržení čerpání dotace v rozčlenění na investiční a neinvestiční dle bodu 1 tohoto článku nebude považováno za porušení podmínek této smlouvy.

### V. ÚČELOVÉ A ČASOVÉ URČENÍ DOTACE

1. Účelová dotace je určena na uznatelné náklady spojené s realizací projektu Pořízení rehabilitačních pomůcek – Systémová jednotka GAME READY (dále jen „projekt“) blíže specifikovaného v žádosti o poskytnutí dotace ze dne 21.09.2023, č. j. SMK/130583/2023.
2. Příjemce je oprávněn použít dotaci **pouze** k úhradě následujících uznatelných nákladů prokazatelně souvisejících s realizací projektu:

dle rozpočtu projektu:

- kompletní vybavení rehabilitačních pomůcek GAME READY 175.000,- Kč

3. Příjemce je povinen zrealizovat projekt do 31.12.2023, čímž bude dosaženo účelu poskytnutí dotace dle této smlouvy.
4. Rozhodne-li se příjemce projekt vůbec nerealizovat, je povinen do 15 dnů tuto skutečnost písemně s uvedením důvodů oznámit poskytovateli a ve stejné lhůtě poskytnutou dotace vrátit na účet poskytovatele uvedený v čl. I. této smlouvy.

### VI. TERMÍN A VÝŠE VYPLACENÍ DOTACE

Poskytovatel poskytne příjemci dotaci

*jednorázovým převodem ve prospěch účtu příjemce uvedeného v čl. I této smlouvy ve lhůtě do 21 dnů po nabytí účinnosti této smlouvy*

### VII. FINANČNÍ VYPOŘÁDÁNÍ DOTACE

1. Termín finančního vypořádání dotace je do 28.02.2024.
2. Za den předložení finančního vypořádání se považuje den jeho předání k přepravě

provozovateli poštovních služeb nebo podání na podatelně Magistrátu města Karviné.

3. Finanční vypořádání dotace musí být předloženo na formuláři dle přílohy č. 1 k této smlouvě a musí obsahovat:
  - 3.1. závěrečnou zprávu, která musí obsahovat tabulku čerpání finančních prostředků dotace a popis realizace projektu,
  - 3.2. položkové vyúčtování nákladů projektu se seznamem účetních dokladů vztahujících se k uznatelným nákladům dotace včetně uvedení obsahu jednotlivých účetních dokladů a dokladů prokazujících úhrady těchto nákladů.
4. Číslo účtu, na který se vrací nevyčerpané finanční prostředky, je účet poskytovatele uvedený v článku I. této smlouvy.
5. Nevyčerpané finanční prostředky, jsou-li vyšší než 100 Kč, se vrací poskytovateli na účet nejpozději ke dni, kdy má být předloženo finanční vypořádání dotace.
6. Rozhodným okamžikem vrácení prostředků dotace zpět na účet poskytovatele je den jejich odepsání z účtu příjemce.

## **VIII. POVINNOSTI PŘÍJEMCE**

1. Příjemce se zavazuje dodržet tyto podmínky:
  - a) použít dotaci výlučně k účelu uvedenému v článku V. této smlouvy.
  - b) vést oddělenou účetní evidenci celého realizovaného projektu a to v členění na náklady financované z prostředků dotace a náklady financované z jiných zdrojů (zvláštní analytickou evidencí např. účelovým znakem, organizačním číslem atd.); tato evidence musí být podložena účetními doklady ve smyslu zákona č. 563/1991 Sb., o účetnictví, ve znění pozdějších předpisů; vedení oddělené účetní evidence v případech dotací poskytovaných zpětně je splněno vyhotovením přehledu účetních dokladů; čestné prohlášení příjemce o vynaložení finančních prostředků v rámci uznatelných nákladů realizovaného projektu není považováno za účetní doklad,
  - c) označit originály všech účetních dokladů vztahujících se k projektu názvem projektu, nebo jiným označením, které projekt jasně identifikuje, u dokladů, k jejichž úhradě byla použita dotace, pak navíc uvést formulaci „Financováno z rozpočtu SMK“, číslo smlouvy a výši použité dotace v Kč,
  - d) na požádání umožnit poskytovateli nahlédnutí do všech účetních dokladů týkajících se projektu,
  - e) předložit poskytovateli finanční vypořádání dotace,
  - f) řádně v souladu s právními předpisy uschovat originály všech účetních dokladů vztahujících se k projektu a na žádost poskytovatele tomuto poskytnout fotokopie originálních účetních dokladů týkajících se dotace včetně dokladů o jejich úhradě a v případě nesrovnalostí na výzvu poskytovatele předložit kopie všech účetních dokladů týkajících se ostatních nákladů projektu,
  - g) je-li příjemce zadavatelem veřejné zakázky nebo splní-li příjemce definici zadavatele veřejné zakázky podle § 4 zákona č. 134/2016 Sb., o zadávání veřejných zakázek, ve znění pozdějších předpisů, je povinen při výběru dodavatele veřejné zakázky zadávané v rámci projektu postupovat v souladu se zákonem č. 134/2016 Sb., o zadávání veřejných zakázek, ve znění pozdějších předpisů,
  - h) po dobu 5 let od ukončení realizace projektu nezciť dluhodobý majetek včetně drobného dluhodobého majetku dle účetních předpisů pořízený z prostředků získaných z dotace poskytnuté na základě této smlouvy,

- i) akceptovat využívání údajů o projektu pro účely administrace v informačních systémech poskytovatele, přičemž souhlasí se zveřejněním svého názvu (popřípadě jména a příjmení), adresy, názvu projektu, účelu a výše poskytnuté dotace,
- j) umožnit poskytovateli v souladu se zákonem o finanční kontrole řádné provedení průběžné a následné kontroly hospodaření s veřejnými prostředky z poskytnuté dotace, včetně provedení kontroly faktické realizace projektu na místě a předložit při kontrole všechny potřebné účetní a jiné doklady,
- k) neprodleně, nejpozději však do 7 kalendářních dnů ode dne kdy došlo k události, informovat poskytovatele o všech změnách souvisejících s čerpáním poskytnuté dotace, s realizací účelu smlouvy či identifikačními údaji příjemce; v případě změny účtu je příjemce povinen rovněž doložit vlastnictví k účtu, a to kopií příslušné smlouvy nebo potvrzením peněžního ústavu, přičemž z důvodu změn identifikačních údajů smluvních stran nebo čísla účtu není nutné uzavírat ke smlouvě dodatek,
- l) neprodleně, nejpozději však do 7 kalendářních dnů ode dne kdy došlo k události, písemně informovat poskytovatele o vlastní přeměně nebo zrušení s likvidací, v případě přeměny i o tom, na který subjekt přejdou práva a povinnosti z této smlouvy,
- m) uvádět na všech svých propagačních materiálech týkajících se podpořeného projektu logo města nebo text "S PODPOROU STATUTÁRNÍHO MĚSTA KARVINÉ", případně jiným způsobem poskytnutí podpory zveřejnit; logo statutárního města Karviné příjemce dotace použije pouze v souvislosti s realizací dotovaného projektu a to pouze podle závazného manuálu zveřejněného na internetových stránkách města Karviné.

## IX. UZNATELNÝ NÁKLAD

Za uznatelný náklad se považuje užití finančních prostředků, které splňuje tyto podmínky:

1. příjemce je prokazatelně použil na úhradu přímých nákladů (nikoliv nepřímých tzv. kalkulovaných či vnitropodnikových) projektu,
2. uznatelný náklad musí vzniknout v období od 01.09.2023 do 31.12.2023 a současně musí být uhrazený v období od 01.09.2023 do 31.01.2024,
3. plní podmínky účelnosti, efektivnosti a hospodárnosti dle zákona o finanční kontrole,
4. byly vynaloženy na účel stanovený v čl. V. odst. 2 této smlouvy,
5. uznatelný náklad neinvestiční dotace musí splňovat podmínky daňově uznatelných nákladů dle §24 a §25 zákona č. 586/1992 Sb., o daních z příjmů s následujícími výjimkami, pokud v účelu stanoveném v čl. V. odst. 2 této smlouvy není uvedeno jinak:
  - 5.1. uznatelný náklad nesmí být také použitý na:
    - 5.1.1. alkohol a cigarety, a to ani ve formě cen, odměn a dárkových balíčků;
    - 5.1.2. úhrady za cateringové služby, rauty a jiné formy společenského občerstvení s výjimkou řádně vyúčtovaného stravného dle zákoníku práce;
    - 5.1.3. doprovodné programy a společenské akce pro účastníky či pořadatele, které přímo nesouvisejí s podpořeným projektem;
    - 5.1.4. poskytnutí dotace třetí straně;
    - 5.1.5. právní služby;
    - 5.1.6. tvorbu kapitálového jmění;
    - 5.1.7. DPH, pokud může žadatel uplatnit nárok na odpočet DPH vůči finančnímu úřadu nebo požádat o její vrácení v souladu se zákonem č. 235/2004 Sb., v platném znění;
    - 5.1.8. daně, pokuty, odvody a sankce příjemce;
    - 5.1.9. pořízení nebo technické zhodnocení dlouhodobého hmotného a nehmotného majetku (dlouhodobým hmotným majetkem se rozumí majetek, jehož doba použitelnosti je delší než jeden rok a vstupní cena vyšší než 40.000,- Kč;

dlouhodobým nehmotným majetkem se rozumí majetek, jehož doba použitelnosti je delší než jeden rok a vstupní cena vyšší než 60.000,- Kč) – nevztahuje se na investiční projekty;

- 5.1.10. ostatní sociální výdaje na zaměstnance, ke kterým nejsou zaměstnavatelé povinni dle zvláštních právních předpisů (příspěvky na penzijní připojištění, životní pojištění, dary k životním jubileím, příspěvky na rekreaci apod.);
  - 5.1.11. mimořádné odměny vyplácené k dohodám o provedení práce a k dohodám o pracovní činnosti;
  - 5.1.12. splátky půjček, leasingové splátky, úhrada dluhů;
  - 5.1.13. smluvní pokuty, úroky z prodlení, ostatní pokuty a penále, odpisy nedobytných pohledávek, úroky, kursové ztráty, manka a škody);
  - 5.1.14. odpisy majetku;
  - 5.1.15. odměny členů správních rad, dozorcích rad a jiných orgánů právnických osob;
  - 5.1.16. zahraniční pracovní cesty (pokud to nevyžaduje charakter projektu);
  - 5.1.17. činnost politických stran a hnutí;
6. Uznatelným nákladem investiční dotace jsou náklady na pořízení dlouhodobého majetku uvedeného v účelu poskytnuté dotace.

## **X. PORUŠENÍ ROZPOČTOVÉ KÁZNĚ**

1. Neoprávněné použití nebo zadržetí peněžních prostředků poskytnutých jako dotace z rozpočtu poskytovatele dle této smlouvy je porušením rozpočtové kázně podle § 22 zákona č. 250/2000 Sb. V případě porušení rozpočtové kázně bude postupováno dle zákona č. 250/2000 Sb.
2. Za porušení méně závažné ve smyslu ust. § 10a odst. 6 zákona č. 250/2000 Sb. se považuje:
  - a) nedodržení povinností příjemce dle čl. VIII. odst. 1 písm. b), kdy se odvod za toto porušení rozpočtové kázně stanoví ve výši 10 % poskytnuté dotace avšak nejméně částka 1 001,- Kč.
  - b) nedodržení povinností příjemce dle čl. VIII. odst. 1 písm. c), kdy se odvod za toto porušení rozpočtové kázně stanoví ve výši 10 % poskytnuté dotace avšak nejméně částka 1 001,- Kč.
  - c) nedodržení povinností příjemce dle čl. VIII. odst. 1 písm. g), kdy se odvod za toto porušení rozpočtové kázně stanoví ve výši 10 % poskytnuté dotace avšak nejméně částka 1 001,- Kč.
  - d) nedodržení povinností příjemce dle čl. VIII. odst. 1 písm. k), kdy se odvod za toto porušení rozpočtové kázně stanoví ve výši 10 % poskytnuté dotace avšak nejméně částka 1 001,- Kč.
  - e) nedodržení povinností příjemce dle čl. VIII. odst. 1 písm. l), kdy se odvod za toto porušení rozpočtové kázně stanoví ve výši 10 % poskytnuté dotace avšak nejméně částka 1 001,- Kč.
  - f) nedodržení povinností příjemce dle čl. VIII. odst. 1 písm. m), kdy se odvod za toto porušení rozpočtové kázně stanoví ve výši 10 % poskytnuté dotace avšak nejméně částka 1 001,- Kč.
  - g) nedodržení povinností příjemce dle čl. VIII. odst. 1 písm. e) spočívající v nepředložení finančního vypořádání dotace v řádném termínu určeném v článku VII., kterou příjemce splní do 15 dní po řádném termínu, kdy se odvod za toto porušení rozpočtové kázně stanoví ve výši 10 % poskytnuté dotace avšak nejméně částka 1 001,- Kč.
  - h) nedodržení povinností příjemce dle čl. VIII. odst. 1 písm. e) spočívající v předložení neúplného nebo nesprávného závěrečného vyúčtování, kdy se odvod za toto porušení rozpočtové kázně stanoví ve výši 10 % poskytnuté dotace avšak nejméně částka 1 001,- Kč.

3. Odvody za porušení rozpočtové kázně méně závažné se sčítají maximálně do výše celkově poskytnuté dotace.

## **XI. OSTATNÍ UJEDNÁNÍ**

1. Důkazní břemeno při prokazování uznatelných nákladů nese příjemce dotace.

## **XII. ZÁVĚREČNÁ USTANOVENÍ**

1. Smlouva je podepsána ve dvou vyhotoveních, z nichž každá má platnost originálu. Každá ze smluvních stran obdrží po jednom vyhotovení.
2. Smlouva může být měněna nebo doplňována jen formou písemných dodatků opatřených pořadovým číslem, datem a podpisem oprávněných zástupců obou smluvních stran.
3. Tato smlouva nabývá účinnosti okamžikem podpisu druhé smluvní strany, pokud zákon č. 340/2015 Sb., o zvláštních podmínkách účinnosti některých smluv, uveřejňování těchto smluv a o registru smluv (zákon o registru smluv), nestanoví jinak. V takovém případě nabývá smlouva účinnosti uveřejněním v registru smluv, které zajistí poskytovatel.
4. Smluvní strany shodně prohlašují, že si smlouvu před jejím podpisem přečetly, že byla uzavřena po vzájemném projednání podle jejich pravé a svobodné vůle, určitě, vážně a srozumitelně a že se dohodly o celém jejím obsahu, což stvrzují svými podpisy.
5. Nedílnou součástí této smlouvy je příloha: formulář Finančního vypořádání dotace.
6. Doložka platnosti právního úkonu podle § 41 zákona č. 128/2000 Sb., o obcích (obecní zřízení), ve znění pozdějších předpisů:

O poskytnutí účelové dotace rozhodlo Zastupitelstvo města Karviné svým usnesením č. .... ze dne .....

### **Za poskytovatele**

V Karviné .....

.....  
*Ing. Martina Šrámková, MPA*  
vedoucí Odboru školství a rozvoje

### **Za příjemce**

V Karviné .....

.....  
*MUDr. Tomáš Canibal*  
předseda představenstva

Příloha č. 1

FINANČNÍ VYPOŘÁDÁNÍ DOTACE				
z rozpočtu statutárního města Karviné				
poskytnuté v roce		XXXX	na základě smlouvy č. XXXX	
<b>a) ZÁVĚREČNÁ ZPRÁVA</b>				
Název projektu				
xxx				
Příjemce dotace				
xxx				
Výše poskytnutá dotace v Kč (celkem)		.xxx		
Vyčerpáno z dotace celkem v Kč (celkem)		.xxx		
Vratka provedena na účet poskytovatele (v případě nevyčerpání dotace nebo nerealizování projektu) ve výši		.xxx		
Vratka provedena dne		.xxx		
Stručný popis realizace projektu				
xxx				
Cílová skupina (včetně počtu osob)				
xxx				
Doba realizace projektu				
Zahájení	xxx	Ukončení	xxx	
Způsob propagace statutárního města Karviné při vlastní realizaci projektu				
xxx				
<b>b) POLOŽKOVÉ VYÚČTOVÁNÍ NÁKLADŮ PROJEKTU *</b>				
POPIS UZNATELNÉHO NÁKLADU	IDENTIFIKACE DOKLADU	ČÁSTKA (Kč)	ČERPÁNO Z DOTACE (Kč)	DATUM ÚHRADY
PŘIDÁVAT DALŠÍ ŘÁDKY				
Potvrzuji pravdivost i správnost závěrečného vyúčtování dotace.				
podpis				
jméno a příjmení		.xxx		
datum		.xxx		
* Pokud počet řádků bude vyšší než 30 příjemce doručí tabulku POLOŽKOVÉ VYÚČTOVÁNÍ NÁKLADŮ PROJEKTU rovněž v souboru ve formátu excel poskytovateli dotace elektronicky (na elektronickou podatelnu, datovou schránkou popř. mailem).				
var. (nebo vymazat):				
Příjemce je povinen k finančnímu vypořádání připojit kopie účetních dokladů vztahujících se k uznatelným nákladům projektu a kopie dokladů prokazujících úhrady těchto nákladů.				

## Příloha

### Příloha č. 1 k usnesení

#### O s v ě d ě n í

ve smyslu ustanovení § 41 zákona č. 128/2000 Sb., o obcích, v platném znění, zveřejněno od do  
schváleno usnesením Zastupitelstva města Karviné č. ze dne  
Vyhotovil: Magistrát města Karviné, Odbor majetkový,  
Datum: 18.08.2023 Podpis:

## KUPNÍ SMLOUVA

číslo SML/ /2023

### Smluvní strany:

#### 1. statutární město Karviná

adresa:  
zastoupené:  
k podpisu oprávněna na základě  
pověření 02.01.2023

Fryštátská 72/1, Karviná-Fryštát, PSČ 733 24  
Ing. Janem Wolfem, primátorem města

Ing. Helena Bogoczová, MPA,  
vedoucí Odboru majetkového  
Magistrátu města Karviné  
00297534

IČ:  
DIČ:  
bankovní spojení:  
číslo účtu:  
(dále jen „prodávající“)

Česká spořitelna, a. s.  
19-1721542349/0800

a

#### 2. Pan

Jméno, příjmení:  
r.č.:  
bytem:  
(dále též jen „kupující“)

XXXX XXXXXX  
XXXXXX/XXX  
XXXXXXXX XXXXXX XXXXXX

uzavřely níže uvedeného dne podle ustanovení § 2079 a následujících Občanského zákoníku v platném znění (dále jen „občanský zákoník“) kupní smlouvu (dále též jen „smlouva“), která má tento obsah:

#### I.

1. Prodávající je vlastníkem pozemku p. č. 409 o výměře 215 m<sup>2</sup> v kat. území Karviná-město, obec Karviná. Uvedený pozemek je zapsán v katastru nemovitostí u Katastrálního úřadu pro Moravskoslezský kraj, Katastrálního pracoviště Karviná (dále jen „katastrální úřad“) na listu vlastnictví číslo 10001 a prodávající jej nabyt do svého vlastnictví, na základě nabývacího titulu uvedeného na příslušném listu vlastnictví.

## II.

1. Prodávající touto kupní smlouvou prodává (za úplaty odevzdává) kupujícímu pozemek p. č. 409 o výměře 215 m<sup>2</sup> v kat. území Karviná-město, obec Karviná, a to včetně všech součástí a příslušenství, se všemi právy a povinnostmi s ním spojenými, a umožňuje kupujícímu nabýt vlastnické právo k této nemovitosti za sjednanou kupní cenu uvedenou v článku III. této smlouvy a kupující tyto nemovitosti od prodávajícího za tuto kupní cenu přejímá a do svého vlastnictví kupuje.

2. Prodávající prohlašuje, že na převáděných nemovitosti neváznou žádné dluhy, zástavní práva ani věcná břemena.

3. Prodávající a kupující společně prohlašují, že na pozemek p. č. 409 v katastrálním území Karviná-město, obec Karviná, který je předmětem převodu dle této kupní smlouvy, byla mezi smluvními stranami uzavřena Nájemní smlouva číslo MMK/SML/2/1994 (NS 19/114/94-Ca) ze dne 28.03.1993. Obě smluvní strany se shodují, že nájemní smlouva uvedená v předchozí větě bude ukončena ke dni právních účinků této kupní smlouvy. Smluvní strany dále prohlašují, že veškeré závazky a povinnosti plynoucí z výše citované nájemní smlouvy budou vyrovnány nejpozději do 30 dnů ode dne převzetí vyrozumění katastrálního úřadu o provedeném vkladu práva dle této kupní smlouvy do katastru nemovitostí.

4. O převodu nemovitosti, jak je uvedeno v této smlouvě, rozhodlo Zastupitelstvo města Karviné svým usnesením číslo        ze dne

## III.

1. Kupní cena za prodej nemovitosti citované v článku II. odstavci 1. této kupní smlouvy byla stanovena dohodou ve smyslu výše uvedeného usnesení Zastupitelstva města Karviné a odpovídá obvyklé ceně nemovitosti na základě posouzení znalce Ing. Pavla Krámera a činí Kč 900,- slovy Devětset korun českých za 1 m<sup>2</sup> pozemku, tj. za 215 m<sup>2</sup> celkem Kč 193.500,-- (slovy: Jednostodevadesátitřicetset korun českých).

2. Kupující se zavazuje uhradit prodávajícímu kupní cenu uvedenou v předchozím odstavci této smlouvy na základě daňového dokladu - faktury vystavené prodávajícím, na účet prodávajícího uvedený v záhlaví této smlouvy a pod variabilním symbolem uvedeným na tomto daňovém dokladu - faktuře. Kupující se zavazuje uhradit prodávajícímu kupní cenu nejpozději ke dni splatnosti uvedenému na příslušném daňovém dokladu - faktuře.

3. Smluvní strany této kupní smlouvy se dohodly, že prodávající je oprávněn od této kupní smlouvy odstoupit, neuhradí-li kupující prodávajícímu kupní cenu v plné výši ve stanoveném termínu.

## IV.

1. Návrh na zahájení řízení o povolení vkladu vlastnického práva podle této smlouvy do katastru nemovitostí podá prodávající do 10 dnů od zaplacení plné výše kupní ceny, jak je uvedeno v článku III. této smlouvy. Správní poplatek z návrhu na tento vklad uhradí kupující.

2. Do doby provedení vkladu vlastnictví podle této smlouvy jsou obě strany svými projevy vůle vázány a zavazují se bez souhlasu druhé strany nepřevést nemovitost na třetí osobu, ani ji jakkoliv nezatížit nebo k ní nesjednat práva pro třetí osobu.



3. Smluvní strany se dohodly, že zamítne-li katastrální úřad návrh na povolení vkladu vlastnictví podle této smlouvy, smlouva se od počátku ruší a obě strany jsou povinny vrátit si vzájemná plnění.

## V.

1. Statutární město Karviná je povinným subjektem dle zákona č. 340/2015 Sb., o registru smluv, v platném znění. Smluvní strany se dohodly, že povinnosti dle tohoto zákona v souvislosti s uveřejněním smlouvy zajistí statutární město Karviná.

2. Smluvní strany souhlasí s uveřejněním smlouvy v registru smluv dle zákona č. 340/2015 Sb., o registru smluv, v platném znění.

3. Smluvní strany souhlasí s tím, že v registru smluv bude zveřejněn celý rozsah této smlouvy, a to na dobu neurčitou.

4. Strany této smlouvy se dohodly na tom, že tato smlouva je uzavřena okamžikem podpisu obou smluvních stran, přičemž rozhodující je datum pozdějšího podpisu.

5. Smlouva nabývá účinnosti dnem zveřejnění v registru smluv.

6. Tato smlouva je vyhotovena ve 3 stejnopisech a každý má platnost originálu. Prodávající obdrží 2 vyhotovení této smlouvy, z nichž 1 přiloží k návrhu na provedení vkladu práva do katastru nemovitostí. Kupující obdrží 1 vyhotovení smlouvy.

7. Obě smluvní strany konstatují, že ve smlouvě nejsou žádná slova opravována, přepisována nebo vepisována.

8. Smluvní strany této smlouvy shodně prohlašují, že si tuto smlouvu před jejím podpisem řádně přečetly, že byla uzavřena po vzájemném projednání, podle jejich pravé a svobodné vůle, určitě, vážně a srozumitelně, nikoliv v tísní a za nápadně nevýhodných podmínek.

9. Ostatní práva a povinnosti ve smlouvě výslovně neupravené se řídí ustanoveními obecně závazných právních předpisů, zejména občanského zákoníku v platném znění.

10. Obě smluvní strany potvrzují správnost a autentičnost této smlouvy svými podpisy.

V Karviné dne:

V Karviné dne:

Prodávající:

Kupující:

.....  
*Ing. Helena Bogoczová, MPA*  
*vedoucí Odboru majetkového*  
*Magistrátu města Karviné*


## Příloha

### Příloha č. 1 k usnesení

#### O s v ě d ě n í

ve smyslu ustanovení § 41 zákona č. 128/2000 Sb., o obcích, zveřejněno od 06.06.2023 do 23.06.2023

schváleno usnesením Zastupitelstva města Karviné č. .... ze dne .....

Vyhotovil: Magistrát města Karviné, Odbor majetkový. 

Datum:

Podpis:

## KUPNÍ SMLOUVA

číslo SML/...../2023

### Smluvní strany:

#### 1. statutární město Karviná

adresa:  
zastoupené:  
k podpisu oprávněna na základě  
pověření ze dne 02.01.2023:

Fryštátská 72/1, Karviná-Fryštát, PSČ 733 01  
Ing. Janem Wolfem, primátorem města

Ing. Helena Bogoczová, MPA, vedoucí  
Odboru majetkového Magistrátu města Karviné  
Česká spořitelna, a. s.  
19-1721542349/0800  
00297534  
CZ00297534


bankovní spojení:  
číslo účtu:  
IČ:  
DIČ:

(dále též jen „prodávající“)

a

#### 2. pan


jméno, příjmení:  
datum narození:  
r. č.:  
bytem:



a

#### paní

jméno, příjmení:  
datum narození:  
r. č.:  
bytem:



(oba společně dále též jen „kupující“)

uzavřely níže uvedeného dne podle ustanovení § 2079 a následujících Občanského zákoníku v platném znění (dále též jen „občanský zákoník“) kupní smlouvu, která má tento obsah:

## I.

1. Prodávající je vlastníkem pozemku p. č. 2050, druh pozemku – ostatní plocha, o výměře 627 m<sup>2</sup> v katastrálním území Karviná-město, obec Karviná. Tento pozemek je zapsán v katastru nemovitostí u Katastrálního úřadu pro Moravskoslezský kraj, Katastrálního pracoviště Karviná (dále též jen „katastrální úřad“) na listu vlastnictví číslo 10001 a prodávající jej nabyl do svého vlastnictví na základě nabývacích titulů zapsaných na uvedeném listu vlastnictví.

2. Geometrickým plánem č. 6435-154/2023 se z pozemku p. č. 2050 o výměře 627 m<sup>2</sup> oddělil pozemek p. č. 2050/1 o výměře 149 m<sup>2</sup> a pozemek p. č. 2050/2 o výměře 479 m<sup>2</sup>, vše v katastrálním území Karviná-město, obec Karviná. Geometrický plán č. 6435-154/2023 je přílohou této kupní smlouvy a její nedílnou součástí.

3. Z důvodu využití pozemku p. č. 2050/2 v katastrálním území Karviná-město, obec Karviná, pro přístup a příjezd k nemovitostem ve vlastnictví kupujících se smluvní strany dohodly o prodeji tohoto pozemku, jak je ujednáno v této kupní smlouvě.

## II.

1. Prodávající touto smlouvou prodává (za úplaty odevzdává) kupujícím do spoluvlastnictví pozemek p. č. 2050/2 o výměře 479 m<sup>2</sup> v katastrálním území Karviná-město, obec Karviná (dále též jen „nemovitost“), který vznikl oddělením z původního pozemku p. č. 2050 v katastrálním území Karviná-město, obec Karviná, jak je vyznačeno v geometrickém plánu č. 6435-154/2023, a to včetně všech součástí a příslušenství a se všemi právy a povinnostmi s ním spojenými, a umožňuje kupujícím nabýt vlastnické právo k této nemovitosti za sjednanou kupní cenu uvedenou v čl. III. této kupní smlouvy, a kupující tuto nemovitost od prodávajícího za tuto kupní cenu přejímají do spoluvlastnictví takto:

- pan [REDACTED] přejímá podíl o velikosti ½ na pozemku p. č. 2050/2 v katastrálním území Karviná-město, obec Karviná,
- paní [REDACTED] přejímá podíl o velikosti ½ na pozemku p. č. 2050/2 v katastrálním území Karviná-město, obec Karviná.

2. Prodávající prohlašuje, že na převáděné nemovitosti neváznou žádné dluhy. Prodávající dále prohlašuje, že mu není známo, že by na nemovitosti vázla jiná věcná břemena či zástavní práva než ta věcná břemena, která jsou uvedena v katastru nemovitostí katastrálního úřadu na příslušném listu vlastnictví.

3. Kupující prohlašují, že je jim známo, že na převáděné nemovitosti se nacházejí stavby a zařízení, jež nejsou majetkem prodávajícího a proto ani předmětem převodu dle této kupní smlouvy, a to zejména vedení elektrické sítě se stožárem, sběrná jímka na dešťovou vodu a rampa pro opravu vozidel.

4. O převodu nemovitosti, jak je uvedeno v této kupní smlouvě, rozhodlo Zastupitelstvo města Karviné svým usnesením číslo ..... ze dne .....

### III.

1. Kupní cena za prodej nemovitosti specifikované v článku II. odstavci 1. této kupní smlouvy včetně součástí a příslušenství byla stanovena dohodou ve smyslu usnesení Zastupitelstva města Karviné citovaného v článku II. odstavci 4. této kupní smlouvy a zahrnuje částky ve výši:

- 239.500,-- Kč, slovy Dvěstěčtyřicetdevět tisíc pět set korun českých, která je kupní cenou nemovitosti včetně součástí a příslušenství,
- 4.800,-- Kč, slovy Čtyřicet tisíc osm set korun českých, tj. náklady na provedení geometrického zaměření a vyhotovení geometrického plánu č. 6435-154/2023.

**Celková kupní cena činí 244.300,-- Kč, slovy Dvěstěčtyřicet čtyřicet tisíc tři sta korun českých.**

Prodej nemovitosti dle této kupní smlouvy není předmětem daně z přidané hodnoty.

2. Kupující se zavazují uhradit společně a nerozdílně prodávajícímu kupní cenu ve výši 244.300,-- Kč, slovy Dvěstěčtyřicet čtyřicet tisíc tři sta korun českých, na základě daňového dokladu – faktury vystavené prodávajícím, na účet prodávajícího a pod variabilním symbolem uvedeným na tomto daňovém dokladu – faktuře. Kupující se zavazují uhradit společně a nerozdílně prodávajícímu kupní cenu nejpozději ke dni splatnosti uvedenému na příslušném daňovém dokladu – faktuře.

3. Smluvní strany této kupní smlouvy se dohodly, že prodávající je oprávněn od této smlouvy odstoupit, neuhradí-li kupující prodávajícímu kupní cenu v plné výši ve stanoveném termínu.

### IV.

1. Návrh na zahájení řízení o povolení vkladu vlastnického práva podle této kupní smlouvy do katastru nemovitostí podá prodávající do 10 dnů od zaplacení plné výše kupní ceny, jak je uvedeno v článku III. této kupní smlouvy. Správní poplatek z návrhu na tento vklad uhradí společně a nerozdílně kupující.

2. Do doby provedení vkladu vlastnictví podle této kupní smlouvy jsou obě strany svými projevy vůle vázány a zavazují se bez souhlasu druhé strany nepřevést nemovitost na třetí osobu, ani ji jakkoliv nezatížit nebo nesjednat práva k ní pro třetí osobu.

3. Smluvní strany se dohodly, že zamítne-li katastrální úřad návrh na povolení vkladu vlastnictví podle této kupní smlouvy, smlouva se od počátku ruší a obě strany jsou povinny vrátit si vzájemná plnění.

### V.

1. Statutární město Karviná je povinným subjektem dle zákona č. 340/2015 Sb., o registru smluv, v platném znění. Smluvní strany se dohodly, že povinnosti dle tohoto zákona v souvislosti s uveřejněním smlouvy zajistí statutární město Karviná.

2. Smluvní strany souhlasí s uveřejněním této kupní smlouvy v registru smluv dle zákona č. 340/2015 Sb., o registru smluv, v platném znění.

3. Smluvní strany souhlasí s tím, že v registru smluv bude zveřejněn celý rozsah kupní smlouvy, a to na dobu neurčitou.



# VÝKAZ DOSAVADNÍHO A NOVÉHO STAVU ÚDAJŮ KATASTRU NEMOVITOSTÍ

Dosavadní stav				Nový stav										
Označení pozemku parc. číslem	Výměra parcely		Druh pozemku Způsob využití	Označení pozemku parc. číslem	Výměra parcely		Druh pozemku Způsob využití	Typ stavby Způsob využití	Způsob určení výměr	Porovnání se stavem evidence právních vztahů				
	ha	m <sup>2</sup>			ha	m <sup>2</sup>				Díl přechází z pozemku označeného v katastru nemovitostí		Číslo listu vlastnictví	Výměra dílu	
										ha	m <sup>2</sup>			
2050	*1)	6	27	<i>ostat.pl. ostat.komunikace</i>	2050/1	1	49	<i>ostat.pl. ostat.komunikace</i>	2	2050	10001	1	49	
					2050/2	4	79	<i>ostat.pl. ostat.komunikace</i>	2	2050	10001	4	79	
		6	27			6	28							
*1) Rozdíl v součtu výměr v důsledku zaokrouhlení číselně určených výměr podle bodu 14.6 písmene a) přílohy vyhl. č. 357/2013 Sb. v platném znění														

<h2 style="margin: 0;">GEOMETRICKÝ PLÁN pro</h2> <p style="margin: 5px 0 0 20px;"><i>rozdělení pozemku</i></p>	Geometrický plán ověřil úředně oprávněný zeměměřický inženýr:	Stejnopis ověřil úředně oprávněný zeměměřický inženýr:
	Jméno, příjmení: <span style="background-color: black; color: black;">XXXXXXXXXX</span>	Jméno, příjmení:
	Číslo položky seznamu úředně oprávněných zeměměřických inženýrů: <span style="float: right;">1097/95</span>	Číslo položky seznamu úředně oprávněných zeměměřických inženýrů:
	Dne: <span style="float: right;">Číslo:</span>	Dne: <span style="float: right;">Číslo:</span>
Náležitostní a přesností odpovídá právním předpisům.		Tento stejnopis odpovídá geometrickému plánu v elektronické podobě uloženému v dokumentaci katastrálního úřadu.
Vyhotovitel: <i>Geodesy service Karviná spol. s r.o.                  IČO: 42864682                  Chalupnická 1457/4, 735 35 Horní Suchá</i>	Katastrální úřad souhlasí s označením parcel.	
Číslo plánu: <i>6435-154/2023</i>	Ověření stejnopisu geometrického plánu v listinné podobě.	
Okres: <i>Karviná</i>		
Obec: <i>Karviná</i>		
Kat. území: <i>Karviná-město</i>		
Mapový list: <i>Ostrava 0-0/24, Český Těšín 9-0/11</i>		
Dosavadním vlastníkům pozemků byla poskytnuta možnost seznámit se v terénu s průběhem navrhovaných nových hranic, které byly označeny předepsaným způsobem: <i>pl.mez., hř.,</i>		



2024/1

2022/1

2027

2029/4

2029/3

2029/2

2001/3

2049/27

2049/28

2049/17

2049/50

2049/25

2050

2122/1

2049/29

2049/15

2049/16

2049/30

2049/7

2049/36

2050/2

2125

2126

2049/42

2049/14

2049/26

2049/13

2123/1

2133/2

2134/2

2049/45

2049/46

2049/31

2049/12

2168/2

2049/51

2049/41

2049/19

2049/11

2049/10

2122/2

2133/1

2134/1

2168/3

201

2049/4

2050/1

Detail:A

2166/2

2136

2134/3

2168/1

2168/2

2166/3

2137

2168/6

2168/1

Detail:A

2166/1

2167

2168/4

2136

2135

2168/6

2168/1

2052/5

2052/6

2052/7

2175/3

2049/11

2050/2

2049/49

p.m. 4911-10

hr.

4047-656

2049/10

2050/1

42.15

Pouhri

2122/2

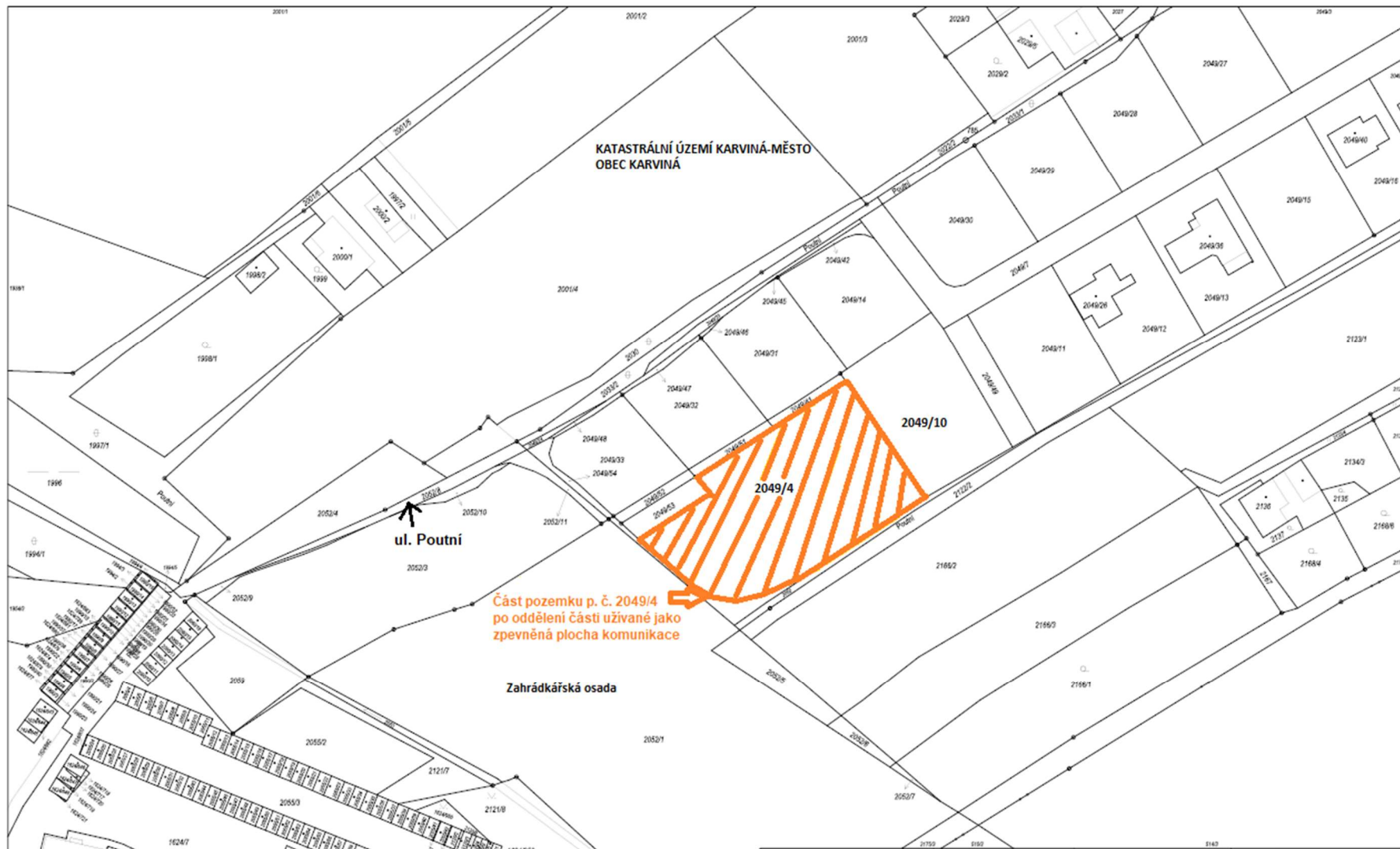
2802-86





## Příloha

### Příloha č. 2 k usnesení



## Příloha

### Příloha č. 1 k usnesení

#### O s v ě d ě n í

ve smyslu ustanovení § 41 zákona č. 128/2000 Sb., o obcích, v platném znění, zveřejněno od 01.08.2023 do 18.08.2023  
schváleno usnesením Zastupitelstva města Karviné č. .... ze dne .....

Vyhotovil: Magistrát města Karviné, Odbor majetkový, .....

Datum:

Podpis:

# SMĚNNÁ SMLOUVA

číslo SML/1628/2023

### Smluvní strany:

#### 1. AGROS spol. s r. o.

zapsaná v obchodním rejstříku vedeném Krajským soudem v Ostravě, oddíl C, vložka 1177

zastoupená:

**Ing. Milanem Faturou, jednatelem**

se sídlem:

**Rozvojová 746/15, 737 01 Český Těšín**

IČO:

**410 30 249**

DIČ:

**CZ41030249**

bankovní spojení:

**Komerční banka a.s.**

číslo účtu:

**64008781/0100**

(dále též jen „AGROS spol. s r. o.“)

a

#### 2. statutární město Karviná

adresa:

**Fryštátská 72/1, Karviná-Fryštát, PSČ 733 24**

zastoupené:

**Ing. Janem Wolfem, primátorem města**

k podpisu oprávněna na základě  
pověření ze dne 02.01.2023:

**Ing. Helena Bogoczová, MPA, vedoucí**

**Odboru majetkového Magistrátu města Karviné**

IČ:

**00297534**

DIČ:

**CZ00297534**

bankovní spojení:

**Česká spořitelna, a. s.**

číslo účtu:

**19-1721542349/0800**

(dále též jen „statutární město Karviná“)

uzavřely níže uvedeného dne podle ustanovení § 2184 a následujících zákona č. 89/2012 Sb., občanský zákoník, v platném znění (dále jen „občanský zákoník“) směnnou smlouvu (dále též jen „smlouva“), která má tento obsah:

## I.

1. AGROS spol. s r. o. prohlašuje, že je výlučným vlastníkem pozemků p. č. 640/2 o výměře 10 m<sup>2</sup>, 646/11 o výměře 5 m<sup>2</sup>, 2198/3 o výměře 183 m<sup>2</sup>, 2204/8 o výměře 16 m<sup>2</sup>, 2707/42 o výměře 20 m<sup>2</sup> a 2707/43 o výměře 50 m<sup>2</sup>, vše v katastrálním území Louky nad Olší, obec Karviná. Uvedené pozemky jsou zapsány v katastru nemovitostí u Katastrálního úřadu pro Moravskoslezský kraj, Katastrálního pracoviště Karviná, na listu vlastnictví č. 987 a AGROS spol. s r. o. je nabyta do vlastnictví na základě nabývacích titulů uvedených na tomto listu vlastnictví.

2. Statutární město Karviná prohlašuje, že je výlučným vlastníkem pozemku p. č. 646/10 o výměře 207 m<sup>2</sup> v katastrálním území Louky nad Olší, obec Karviná. Uvedený pozemek je zapsán v katastru nemovitostí u Katastrálního úřadu pro Moravskoslezský kraj, Katastrálního pracoviště Karviná, na listu vlastnictví č. 10001 a statutární město Karviná jej nabylo do vlastnictví dle nabývacího titulu uvedeného na tomto listu vlastnictví.

3. Na pozemcích p. č. 640/2, 646/11, 2198/3, 2204/8, 2707/42 a 2707/43 v katastrálním území Louky nad Olší, obec Karviná, se nachází stavba mostu realizovaná statutárním městem Karviná pod názvem „Demolice a výstavba mostu M 59/9 přes Louckou Mlýnku u pily v Karviné-Loukách“, a to včetně součástí a příslušenství a také navazující pozemní komunikace. Účel užívání uvedené stavby byl povolený na základě Kolaudačního souhlasu s užíváním stavby č. j. SMK/102519/2023, jež vydal Magistrát města Karviné, Odbor stavební a životního prostředí, jako speciální stavební úřad, dne 24.07.2023 a právní účinky nabyl dnem 25.07.2023.

## II.

1. AGROS spol. s r. o. touto smlouvou převádí statutárnímu městu Karviné do vlastnictví pozemky p. č. 640/2 o výměře 10 m<sup>2</sup>, 646/11 o výměře 5 m<sup>2</sup>, 2198/3 o výměře 183 m<sup>2</sup>, 2204/8 o výměře 16 m<sup>2</sup>, 2707/42 o výměře 20 m<sup>2</sup> a 2707/43 o výměře 50 m<sup>2</sup>, vše v katastrálním území Louky nad Olší, obec Karviná, včetně součástí a příslušenství a se všemi právy a povinnostmi s těmito pozemky spojenými a statutární město Karviná tyto pozemky od společnosti AGROS spol. s r. o. přejímá do svého vlastnictví.

2. AGROS spol. s r. o. prohlašuje, že na pozemcích p. č. 640/2, 646/11, 2198/3, 2204/8, 2707/42 a 2707/43 v katastrálním území Louky nad Olší, obec Karviná, nevážnou žádné dluhy, zástavní práva ani věcná břemena evidovaná v katastru nemovitostí katastrálního úřadu. Dále prohlašuje, že jí není známo, že by na těchto pozemcích vážla jiná věcná práva zatěžující tyto pozemky neuvedená v katastru nemovitostí.

3. Statutární město Karviná touto smlouvou převádí společnosti AGROS spol. s r. o. do vlastnictví pozemek p. č. 646/10 o výměře 207 m<sup>2</sup> v katastrálním území Louky nad Olší, obec Karviná, včetně součástí a příslušenství a se všemi právy a povinnostmi s tímto pozemkem spojenými a AGROS spol. s r. o. tento pozemek od statutárního města Karviné přejímá do svého vlastnictví.

4. Statutární město Karviná, prohlašuje, že na pozemku p. č. 646/10 v katastrálním území Louky nad Olší, obec Karviná, nevážnou žádné dluhy, zástavní práva ani věcná břemena evidovaná v katastru nemovitostí katastrálního úřadu. Dále prohlašuje, že mu není známo, že by na tomto pozemku vážla jiná věcná práva zatěžující tento pozemek neuvedená v katastru nemovitostí.

5. Směna nemovitostí dle této smlouvy je realizována za účelem majetkoprávního vypořádání pozemků z důvodu umístění stavby blíže specifikované v článku I. odstavci 3. této smlouvy.

6. O směně nemovitých věcí, jak je uvedeno v této smlouvě, rozhodlo Zastupitelstvo města Karviné svým usnesením č. .... ze dne .....

### III.

Smluvní strany této smlouvy se dohodly, že směna pozemků p. č. 640/2, 646/11, 2198/3, 2204/8, 2707/42 a 2707/43 s pozemkem p. č. 646/10, vše v katastrálním území Louky nad Olší, obec Karviná, bude realizována bez finančního vypořádání, a to s ohledem na veřejný zájem na užívání mostu včetně komunikace. Obě smluvní strany proto prohlašují, že vzájemné závazky vyplývající z této směny jsou ke dni uzavření této směnné smlouvy vyrovnány.

### IV.

1. Návrh na zahájení řízení o povolení vkladu práv podle této smlouvy do katastru nemovitostí podá statutární město Karviná do 10 pracovních dnů od podepsání této smlouvy oběma smluvními stranami. Správní poplatek z návrhu na tento vklad uhradí smluvní strany této smlouvy společně, a to každá smluvní strana ve výši jedné poloviny.

2. Do doby provedení vkladu práv podle této smlouvy jsou obě smluvní strany svými projevy vůle vázány a zavazují se bez souhlasu druhé strany nepřevést nemovitosti, které jsou předmětem této směny, na třetí osobu, ani je jakkoliv nezatížit nebo nesjednat práva k nim pro třetí osobu.

3. Smluvní strany této smlouvy se dohodly, že zamítne-li katastrální úřad návrh na povolení vkladu vlastnictví podle této smlouvy, smlouva se od počátku ruší a obě strany jsou povinny vrátit si vzájemná plnění.

### V.

1. Statutární město Karviná je povinným subjektem dle zákona č. 340/2015 Sb., o registru smluv, v platném znění. Smluvní strany se dohodly, že povinnosti dle tohoto zákona v souvislosti s uveřejněním smlouvy zajistí statutární město Karviná, a to před podáním návrhu na vklad práv dle článku IV. této smlouvy.

2. Smluvní strany této smlouvy souhlasí s uveřejněním smlouvy v registru smluv dle zákona č. 340/2015 Sb., o registru smluv, v platném znění.

3. Smluvní strany smlouvy souhlasí s tím, že v registru smluv bude zveřejněn celý rozsah smlouvy, a to na dobu neurčitou.

4. Smluvní strany smlouvy se dohodly na tom, že tato smlouva je uzavřena okamžikem podpisu obou smluvních stran, přičemž rozhodující je datum pozdějšího podpisu.

5. Smlouva nabývá účinnosti dnem zveřejnění v registru smluv.

6. Tato smlouva je vyhotovena ve 3 stejnopisech a každý má platnost originálu. AGROS spol. s r. o. obdrží 1 vyhotovení této smlouvy a statutární město Karviná obdrží 2 vyhotovení smlouvy, z nichž 1 přiloží k návrhu na provedení vkladu práv do katastru nemovitostí.



## Příloha

### Příloha č. 1 k usnesení

#### statutární město Karviná

adresa:  
zastoupené:  
k podpisu oprávněna na základě  
pověření ze dne 02.01.2023:

Fryštátská 72/1, Karviná-Fryštát, PSČ 733 24  
Ing. Janem Wolfem, primátorem města

Ing. Helena Bogoczová, MPA,  
vedoucí Odboru majetkového  
Magistrátu města Karviné

IČ:  
DIČ:  
bankovní spojení:  
číslo účtu:  
jako „dárce“ na straně jedné

00297534  
CZ00297534  
Česká spořitelna, a. s.  
19-1721542349/0800

a

#### Ředitelství silnic a dálnic ČR, státní příspěvková organizace

se sídlem Na Pankráci 546/56, 140 00 Praha 4 - Nusle  
zastoupená Ing. Radkem Mátle, generálním ředitelem  
kontaktní adresa: ŘSD ČR, Správa Ostrava, Mojmírovců 5, 709 81 Ostrava - Mariánské Hory  
oprávněn k jednání: ██████████, ředitel Správy Ostrava,  
na základě Pověření ze dne 1.2.2013  
IČ: 65993390, DIČ: CZ65993390  
jako „obdarovaný“ na straně druhé

uzavřeli níže uvedeného dne, měsíce a roku, v souladu s příslušnými ustanoveními zákona č. 89/2012 Sb., občanský zákoník, ve znění pozdějších předpisů, zákona č. 219/2000 Sb., o majetku České republiky a jejím vystupování v právních vztazích, ve znění pozdějších předpisů a zákona č. 13/1997 Sb., o pozemních komunikacích, ve znění pozdějších předpisů, tuto

## D A R O V A C Í S M L O U V U č. SML/1560/2023

### I.

1.1. Dárce má ve vlastnictví pozemky zapsané v katastru nemovitostí u Katastrálního úřadu pro Moravskoslezský kraj, Katastrálního pracoviště Karviná, na listu vlastnictví č. 10001, pro katastrální území Karviná– město, obec Karviná a označené jako:

- parc. č. 490/8 ostatní plocha, zeleň o výměře 6 119 m<sup>2</sup>
- parc. č. 3994/1 ostatní plocha, silnice o výměře 7 859 m<sup>2</sup>
- parc. č. 4068 ostatní plocha, silnice o výměře 1 033 m<sup>2</sup>
- parc. č. 4071/1 ostatní plocha, silnice o výměře 6 149 m<sup>2</sup>
- parc. č. 4072/2 ostatní plocha, silnice o výměře 3 717 m<sup>2</sup>

1.2 Na částech předmětných pozemků se nachází silnice I. třídy č. I/67, která je ve vlastnictví České republiky s příslušností hospodaření pro Ředitelství silnic a dálnic ČR.

1.3 Předmětem daru podle této smlouvy jsou:

část pozemku parc.č. 490/8 o výměře 76 m<sup>2</sup>, nově označená jako pozemek parc. č. 490/27, ostatní plocha, způsob využití silnice

část pozemku parc. č. 3994/1 o výměře 77 m<sup>2</sup>, nově označená jako pozemek parc.č. 3994/17, ostatní plocha, způsob využití silnice

část pozemku parc. č. 4068 o výměře 85 m<sup>2</sup>, nově označená jako pozemek parc.č. 4068/2, ostatní plocha, způsob využití silnice

část pozemku parc. č. 4071/1 o výměře 180 m<sup>2</sup>, nově označená jako pozemek parc.č. 4071/7, ostatní plocha, způsob využití silnice

část pozemku parc. č. 4072/2 o výměře 171 m<sup>2</sup>, nově označená jako pozemek parc.č. 4072/5, ostatní plocha, způsob využití silnice,

v katastrálním území Karviná-město, vymezených dle Geometrického plánu č. 6161-136/2021 ze dne 4.11.2021, potvrzeného Katastrálním úřadem pro Moravskoslezský kraj, Katastrálním pracovištěm Karviná pod číslem PGP-1353/2021-803, který je nedílnou součástí této smlouvy.

## II.

2.1 Dárce touto smlouvou daruje předmět daru specifikovaný v čl. I. odst. 1.3 této smlouvy obdarovanému a obdarovaný výslovně prohlašuje, že předmět daru přijímá do vlastnictví České republiky s příslušností hospodaření pro Ředitelství silnic a dálnic ČR (dále jen „vlastnictví“).

2.2 Účetní hodnota předmětu daru dle účetní evidence dárce činí celkem: 1.767,- Kč (slovy: jedentisícsemdesátšedesát korun českých).

Z toho:

parc. č. 490/27 v účetní hodnotě 228,- Kč

parc. č. 3994/17 v účetní hodnotě 231,- Kč

parc. č. 4068/2 v účetní hodnotě 255,- Kč

parc. č. 4071/7 v účetní hodnotě 540,- Kč

parc. č. 4072/5 v účetní hodnotě 513,- Kč

2.3 Dárce prohlašuje, že na předmětu daru neváznou ke dni podpisu této smlouvy žádné právní vady či závazky vyjma těchto věcných břemen:

- věcné břemeno inženýrských sítí, vstupu a vjezdu pro oprávněný pozemek p.č 1422/7 ze dne 16.2.1999, k povinnému pozemku p.č. 4072/2 zřízené na základě Smlouvy o věcném břemeni V3 392/1999 ze dne 16.2.1999, právní účinky vkladu ke dni 3.3.1999.
- věcné břemeno vedení inženýrské sítě, v nezbytně nutném rozsahu v souvislosti se zabezpečením provozu, oprav, změn nebo odstraňování předmětné inž. sítě pro oprávněnou společnost ČEZ ICT Services, a. s., Duhová 1531/3, Michle, 14000 Praha 4, IČ: 26470411 k povinnému pozemku p.č. 4071/1 zřízené na základě Smlouvy o zřízení věcného břemene - úplatná ze dne 26.04.2005, právní účinky vkladu práva ke dni 23.06.2005 vedené pod č. j. V-1876/2005-803.
- věcné břemeno vedení optické sítě, právo vstupu a vjezdu za účelem provádění údržby, oprav, změn nebo odstraňování havárií a likvidace optické sítě (k části pozemku dle GP 4613-26/2010) pro oprávněnou společnost T-Mobile Czech Republic a.s., Tomíčkova 2144/1, Chodov 14800 Praha 4, IČ: 64949681 k pozemku p.č 3994/1 zřízené na základě Smlouvy o zřízení věcného břemene - úplatná ze dne 10.05.2011, právní účinky vkladu práva ke dni 22.06.2011 vedené pod č.j. V-2669/2011-803.

- věcné břemeno vedení podzemní kabelové přípojky - právo vstupu a vjezdu za účelem provádění údržby, oprav, změn nebo odstraňování havárií a likvidace kabelové přípojky (k části pozemku dle G.P.4815-829/2011) pro oprávněnou: obchodní společnost ČEZ Distribuce, a. s., Teplická 874/8, Děčín IV, Podmokly, 405 02 Děčín, IČ: 24729035 k povinnému pozemku p.č. 3994/1 zřízené na základě Smlouvy o zřízení věcného břemene - úplatná ze dne 27.02.2012, právní účinky vkladu práva ke dni 23.03.2012 vedené pod č.j. V-1183/2012-803.
- věcné břemeno (podle listiny) umístit a provozovat optické kabely - právo vstupu a vjezdu za účelem umístění, provádění údržby, oprav, změn nebo odstraňování havárií a likvidace kabelů (k části pozemku dle G.P. 4613-26/2010) pro oprávněnou obchodní společnost ČD - Telematika a.s., Pernerova 2819/2a, Žižkov, 13000 Praha 3, IČ: 61459445 k povinnému pozemku p.č. 3994/1 zřízené na základě Smlouvy o zřízení věcného břemene - úplatná ze dne 12.07.2012, právní účinky vkladu práva ke dni 16.08.2012 vedené pod č.j. V-3523/2012-803.
- věcné břemeno v právu zřídit a provozovat plynovod a v právu vstupu a vjezdu v souvislosti se zřízením, stavebními úpravami, opravami provozováním a odstraňováním plynovodu (k části pozemku dle geometrického plánu č. 4842-3/2012) pro oprávněnou obchodní společnost GasNet, s.r.o., Klíšská 940/96, Klíše, 400 01 Ústí nad Labem, IČ: 27295567 k povinnému pozemku p.č. 4071/1 zřízené na základě Smlouvy o zřízení věcného břemene - úplatná ze dne 03.09.2012, právní účinky vkladu práva ke dni 18.09.2012 vedené pod č.j. V-4029/2012-803.
- věcné břemeno vedení inženýrské sítě - umístění optického kabelu právo vstupu a vjezdu za účelem provádění údržby, oprav, změn nebo odstraňování havárií a likvidace telekomunikační sítě a optického rozvaděče (k části pozemku dle geometrického plánu č. 4550-193/2010) pro oprávněnou obchodní společnost CETIN a.s., Českomoravská 2510/19, Libeň, 190 00 Praha 9, IČ: 04084063 k povinnému pozemku p.č. 4071/1 zřízené na základě Smlouvy o zřízení věcného břemene - úplatná ze dne 13.10.2011, právní účinky vkladu práva ke dni 15.12.2011 vedené pod č.j. V-5852/2011-803.
- věcné břemeno (podle listiny) právo vedení, provozování a udržování vodovodní přípojky včetně příslušenství - právo vstupu a vjezdu za účelem provádění údržby, oprav nebo odstraňování vodovodní přípojky (k části pozemku dle geometrického plánu č. 5279-44b/2014) oprávnění pro pozemky p.č. 815/13 a p.č. 815/17 k povinnému pozemku p.č. 3994/1 zřízené na základě Smlouvy o zřízení věcného břemene - úplatná č. MMK/SML/17/2014-2015/1 ze dne 20.01.2015, právní účinky zápisu k okamžiku 27.01.2015 10:55:08, zápis proveden dne 18.02.2015 vedený pod č.j. V-542/2015-803.
- věcné břemeno právo umístění stavby zpevněné plochy – právo vstupu a vjezdu (k části pozemku dle geometrickému plánu č. 5279-44a/2014) oprávnění pozemky p.č. 815/13 a p.č. 815/17 k povinnému pozemku p.č. 3994/1 zřízené na základě Smlouvy o zřízení věcného břemene – úplatná č. MMK/SML/17/2014-2015/1 ze dne 20.01.2015, právní účinky zápisu k okamžiku 27.01.2015 10:55:08, zápis proveden dne 18.02.2015 vedené pod č.j. V-542/2015-803.
- věcné břemeno právo vedení kanalizačního sběrače ALFA - právo vstupu a vjezdu za účelem provádění údržby, oprav nebo odstraňování sběrače (k části pozemku dle geometrického plánu č. 5252-162/2014) pro oprávněnou společnost



Severomoravské vodovody a kanalizace Ostrava a.s., 28. října 1235/169, Mariánské Hory, 709 00 Ostrava, IČ: 45193665 k povinnému pozemku p.č. 490/8 zřízené na základě Smlouvy o zřízení věcného břemene - úplatná č.MMK/SML/77/2015/11 ze dne 18.05.2015, právní účinky zápisu k okamžiku 24.06.2015 10:58:06, zápis proveden dne 15.07.2015 vedený pod č.j. V-4510/2015-803.

- věcné břemeno v právu umístění zpevněné plochy a v právu vstupu a vjezdu (k části pozemku dle geometrického plánu č. 5536-169/2016) pro oprávněnou obchodní společnost Dubau Stav s.r.o., Sportovní 898/4, Nové Město, 735 06 Karviná, IČ: 25880497 k povinnému pozemku p.č. 3994/1 zřízené na základě Smlouvy o zřízení věcného břemene – úplatná č.MMK/SML/87/2017 (SB 13/2017) ze dne 14.02.2017, právní účinky zápisu k okamžiku 09.03.2017 09:03:20, zápis proveden dne 30.03.2017 vedený pod č.j. V-1365/2017-803.
- věcné břemeno v právu vedení, provozování a udržování vodovodního řadu včetně příslušenství a v právu vstupu a vjezdu za účelem provádění údržby, oprav k části pozemku dle geometrického plánu č. 5537-170/2016-B) pro oprávněnou obchodní společnost Dubau Stav s.r.o., Sportovní 898/4, Nové Město, 735 06 Karviná, RČ/IČO: 25880497 k povinnému pozemku p.č. 3994/1 zřízené na základě Smlouvy o zřízení věcného břemene - úplatná č.MMK/SML/87/2017 (SB 13/2017) ze dne 14.02.2017, právní účinky zápisu k okamžiku 09.03.2017 09:03:20, zápis proveden dne 30.03.2017 vedený pod č.j. V-1365/2017-803.
- věcné břemeno v právu vedení, provozování a udržování dvou vodovodních přípojek včetně příslušenství a v právu vstupu a vjezdu za účelem provádění údržby, oprav nebo odstraňování dvou vodovodních přípojek (v rozsahu dle listiny jejíž součástí je geometrický plán č. 6302-32/2022 pro vymezení rozsahu věcného břemene) oprávnění pro pozemky p.č. 3516/1, p.č. 3516/3, p.č. 3517 k povinnému pozemku p.č. 3994/1 zřízené na základě Smlouvy o zřízení věcného břemene - úplatná č. SML/2715/2022 ze dne 30.11.2022, právní účinky zápisu k okamžiku 01.12.2022 11:13:04, zápis proveden dne 22.12.2022 vedený pod č.j. V-6934/2022-803.

2.4. Dárce dále prohlašuje, že s výjimkou věcných břemen neví o žádných vadách faktických ani právních, na které by měl být obdarovaný zvláště upozorněn, a že předmět daru do doby nabytí vlastnictví obdarovaným žádnými vadami nezatíží. Dárce dále prohlašuje, že mu nejsou známy žádné závady na předmětu daru předávaném touto darovací smlouvou, ze kterých by hrozily ekologické závady s daným převodem spojené.

2.5 Obdarovaný prohlašuje, že zná dostatečně stav předmětu daru a v tomto stavu jej s ujištěním dárce, dle předchozích ustanovení této smlouvy, bez výhrad přijímá. Smluvní strany se dohodly, že na obdarovaného nepřecházejí žádné dluhy, ani případný dluh zajištěný zástavním právem váznoucí na předmětu daru. Obdarovaný dále nepřebírá závazky vztahující se k předmětu daru vzniklé před převodem vlastnictví k předmětu daru, zejména pak, nikoliv výlučně, závazky související s odstraněním ekologických zátěží a nepřebírá na sebe povinnosti plynoucí z jejich odstraňování a bude tak od dárce požadovat jejich náhradu.

2.6 Dárce podpisem této smlouvy na sebe ve smyslu ust. § 1765 zákona č. 89/2012 Sb., občanský zákoník, ve znění pozdějších předpisů, přebírá nebezpečí změny okolností.

### III.

3.1 Vlastnictví k předmětu daru, jakož i veškerá práva a povinnosti, nebezpečí a užítky s převodem spojené, se nabývá zápisem vkladu do katastru nemovitostí v souladu s ustanovením § 10 zákona č. 256/2013 Sb., o katastru nemovitostí (katastrální zákon), ve znění pozdějších předpisů. Smluvní strany se dohodly, že podání návrhu na zápis vkladu do katastru nemovitostí zajistí obdarovaný, který současně uhradí příslušný správní poplatek s ním spojený.

3.2 Smluvní strany se zavazují, pro případ, že katastrální úřad z jakéhokoliv důvodu neprovede zápis věcných práv podle této smlouvy, učinit bezodkladně veškeré nezbytné úkony k odstranění překážek pro zápis práva.

3.3 Do doby provedení vkladu vlastnického práva podle této smlouvy, jsou obě smluvní strany svými projevy vůle vázány a dárce se zavazuje předmět daru (ani jakoukoliv jeho část) nezcižit ani nezatížit jakýmkoliv právem ve prospěch třetí osoby bez předchozího písemného souhlasu obdarovaného.

#### IV.

4.1 Dárce prohlašuje, že v souladu s ust. § 85 písm. a) zákona č. 128/2000 Sb., o obcích (obecní zřízení), ve znění pozdějších předpisů, rozhodlo o bezúplatném převodu předmětu smlouvy uvedeného v čl. I. odst. 1.3 této smlouvy Zastupitelstvo statutárního města Karviná na svém xxx. zasedání konaném dne ..... ve svém usnesení č. ....., přičemž záměr bezúplatného převodu byl zveřejněn na úřední desce od 20.12.2022 do 09.01.2023. Toto prohlášení se činí podle ust. § 41 zákona č. 128/2000 Sb., o obcích (obecní zřízení), ve znění pozdějších předpisů a považuje se za doložku potvrzující splnění podmínek zákona.

#### V.

5.1 Platnost této smlouvy je vázána v souladu s ust. § 44 odst. 4 zákona č. 219/2000 Sb., o majetku České republiky a jejím vystupování v právních vztazích, ve znění pozdějších předpisů, na schválení příslušným ministerstvem dle ust. § 12 odst. 2 citovaného zákona.

5.2 Převod dle této smlouvy je v souladu s ust. § 19b odst. 2 písm. e) zákona č. 586/1992 Sb., o daních z příjmů, ve znění pozdějších předpisů, osvobozen od daně z příjmu právnických osob.

#### VI.

6.1 Smlouva nabývá platnosti dnem jejího schválení příslušným ministerstvem.

6.2 Tato smlouva je vyhotovena v 5 stejnopisech, z toho 1x pro katastrální úřad, po jednom pro každou smluvní stranu, 1x pro Ministerstvo dopravy a 1x pro Ministerstvo financí.

6.3 Smlouva nabývá účinnosti dnem zveřejnění v Registru smluv. Smlouva bude zveřejněna v registru smluv ze strany obdarovaného, a to v rozsahu a způsobem vyplývajícím ze zákona č. 340/2015 Sb., o zvláštních podmínkách účinnosti některých smluv, uveřejňování těchto smluv a o registru smluv (zákon o registru smluv), ve znění pozdějších předpisů.

6.4 V některých případech může docházet ke zpracování osobních údajů. Pokud ke zpracování osobních údajů dárce dojde (pouze v relevantních případech, nikoli vždy), je toto zpracování prováděno vždy v souladu s platnými právními předpisy. Bližší informace o zpracování osobních údajů poskytuje obdarovaný na adrese <https://www.rsd.cz/rsd/gdpr-a>

zpracování osobních údajů či emailovém kontaktu Pověřence pro ochranu osobních údajů:  
[dpo@rsd.cz](mailto:dpo@rsd.cz).

6.5 Reálná hodnota předmětu daru nebyla dárcem určena.

6.6 Účastníci této smlouvy prohlašují, že smlouva byla sepsána na základě pravdivých údajů, dle jejich pravé a svobodné vůle a že smluvnímu ujednání nejsou na překážku žádné okolnosti bránící nakládání s nemovitostmi a na důkaz toho ji vlastnoručně podepisují.

6.7 Smluvní strany prohlašují, že se dohodly na všech náležitostech, u nichž bylo dosažení shody předpokladem pro uzavření této smlouvy.

6.8 Obdarovaný předem vylučuje možnost uzavření smlouvy v případě nepodstatné odchylky či dodatku druhé smluvní strany k zaslanému návrhu smlouvy. Každý dodatek nebo odchylka, stejně tak jako výhrada, omezení či jiná změna bude považována za nový návrh.

6.9 Smluvní strany prohlašují, že mezi nimi nebyla dohodnuta žádná jiná vedlejší ujednání ve smyslu ust. § 2132 a násl. zák. č. 89/2012 Sb., občanský zákoník, ve znění pozdějších předpisů, než ta, jež jsou obsažena v textu této smlouvy.

Příloha – 1x Geometrický plán č. 6161-136/2021 ze dne 4.11.2021.

V Karvině dne

V Ostravě dne

.....  
Ing. Helena Bogoczová, MPA  
vedoucí odboru majetkového  
statutární město Karviná

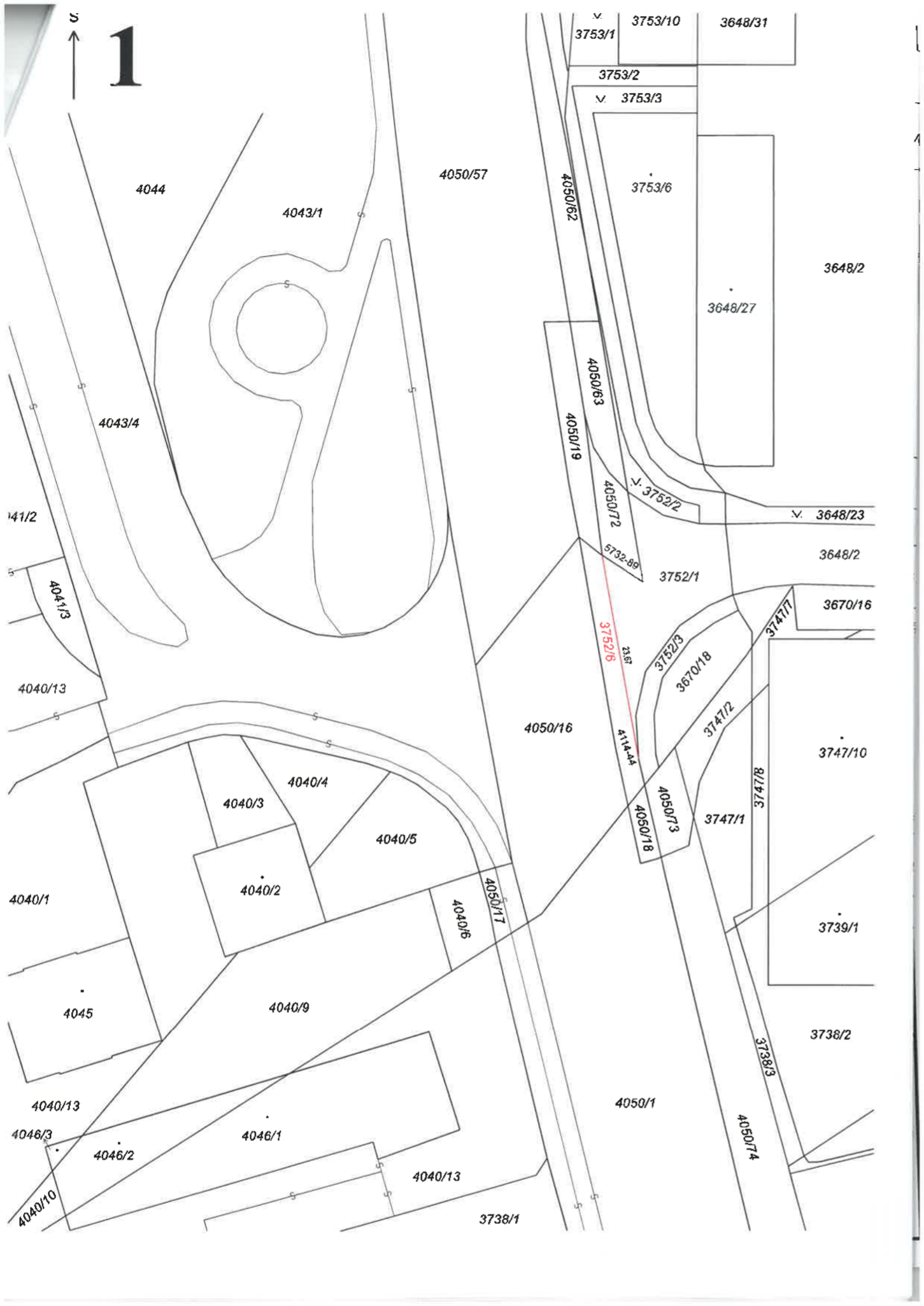
.....  
[redacted]  
ředitel Správy Ostrava  
Ředitelství silnic a dálnic ČR

VÝKAZ DOSAVADNÍHO A NOVÉHO STAVU ÚDAJŮ KATASTRU NEMOVITOSTÍ

Dosavadní stav				Nový stav														
Označení pozemku parc. číslem	Výměra parcely		Druh pozemku Způsob využití	Označení pozemku parc. číslem	Výměra parcely		Druh pozemku Způsob využití	Typ stavby Způsob využití	Způsob určení výměr	Porovnání se stavem evidence právních vztahů								
	ha	m <sup>2</sup>			ha	m <sup>2</sup>				Díl přechází z pozemku označeného v		Číslo listu vlastnictví	Výměra dílu		Označení dílu			
									katastru nemovitostí	dřívější poz. evidenci			ha	m <sup>2</sup>				
3752/1	2	43	ostat.pl.	3752/1	1	77	ostat.pl.			2								
			ostat.komunikace															
4033	2	00	29	ostat.pl.	3752/6		66	ostat.pl.		2	3752/1		4511		66			
				silnice														
				ostat.pl.	4033/15	1	46	60	ostat.pl.		2	4033		4376	1	46	60	
				silnice														
				ostat.pl.	4033/16		8	23	ostat.komunikace		2	4033		4376		8	23	
				ostat.pl.	4033/17			67	ostat.komunikace		2	4033		4376			67	
				ostat.pl.	4033/18		13	67	ostat.komunikace		2	4033		4376		13	67	
				ostat.pl.	4033/19			86	ostat.komunikace		2	4033		4376			86	
				ostat.pl.	4033/20		2	15	ostat.komunikace		2	4033		4376		2	15	
				ostat.pl.	4033/21			60	ostat.komunikace		2	4033		4376			60	
				ostat.pl.	4033/22		5	50	ostat.komunikace		2	4033		4376		5	50	
				ostat.pl.	4033/23		1	44	ostat.komunikace		2	4033		4376		1	44	
ostat.pl.	4033/24		1	65	ostat.komunikace		2	4033		4376		1	65					
ostat.pl.	4033/25		13	13	ostat.komunikace		0	4033		4376		13	13					
ostat.pl.	4033/26			36	ostat.komunikace		0	4033		4376			36					
ostat.pl.	4033/27		3	94	ostat.komunikace		2	4033		4376		3	94					
ostat.pl.	4033/28			25	ostat.komunikace		2	4033		4376			25					
ostat.pl.	4033/29		1	24	ostat.komunikace		2	4033		4376		1	24					
4034	24	93	ostat.pl.	4034/3	18	98	ostat.pl.		0	4034		4376		18	98			
			silnice															
			ostat.pl.	4034/4		5	02	ostat.komunikace		0	4034		4376		5	02		
ostat.pl.	4034/5			73	ostat.komunikace		2	4034		4376			73					
ostat.pl.	4034/6			20	ostat.komunikace		0	4034		4376			20					
490/8	61	19	ostat.pl.	490/8	60	43	ostat.pl.		0									
			zeleň															
			ostat.pl.	490/27		76	ostat.pl.		0	490/8		10001		76				
			silnice															

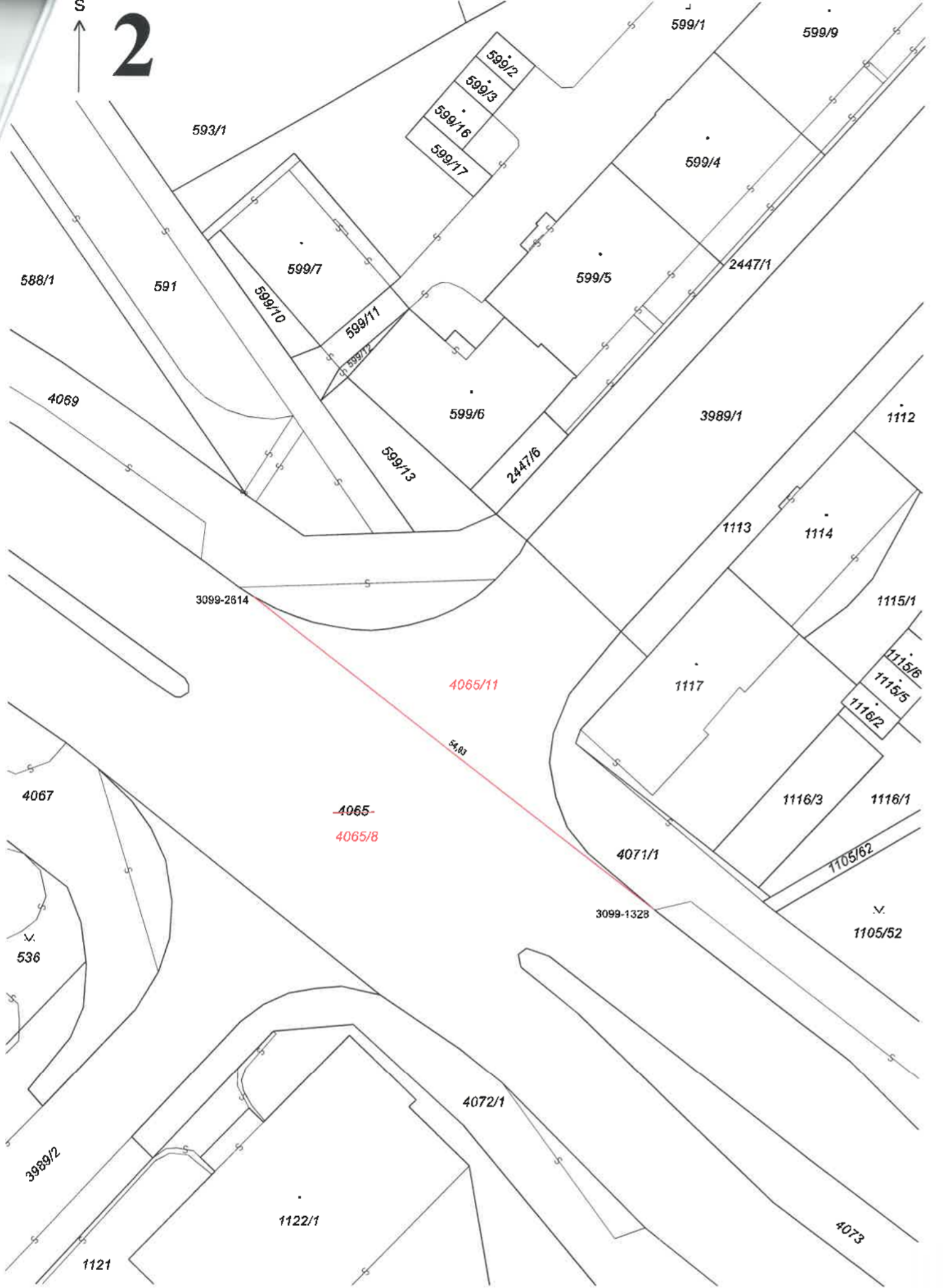
VÝKAZ DOSAVADNÍHO A NOVÉHO STAVU ÚDAJŮ KATASTRU NEMOVITOSTÍ

Dosavadní stav				Nový stav										
Označení pozemku parc. číslem	Výměra parcely		Druh pozemku	Označení pozemku parc. číslem	Výměra parcely		Druh pozemku	Typ stavby	Způsob určení výměr	Porovnání se stavem evidence právních vztahů				
	ha	m <sup>2</sup>	Způsob využití		ha	m <sup>2</sup>	Způsob využití	Způsob využití		Díl přechází z pozemku označeného v katastru nemovitostí	dřívější poz. evidenci	Číslo listu vlastnictví	Výměra dílu	
												ha	m <sup>2</sup>	
3994/1	78	59	ostat.pl. silnice	3994/1	77	82	ostat.pl. ostat.komunikace		0					
				3994/17		77	ostat.pl. silnice		0	3994/1	10001		77	
4068	10	33	ostat.pl. silnice	4068/1	9	48	ostat.pl. ostat.komunikace		0	4068	10001	9	48	
				4068/2		85	ostat.pl. silnice		0	4068	10001		85	
4065	2	97	ostat.pl. silnice	4065/8	2	62	ostat.pl. silnice		0	4065	4376	2	62	84
				4065/9		54	ostat.pl. ostat.komunikace		0	4065	4376		54	
				4065/10		1	ostat.pl.		0	4065	4376	1	15	
				4065/11		4	ostat.pl. silnice		0	4065	4376	4	49	
				4065/12		1	ostat.pl.		0	4065	4376	1	73	
				4065/13		23	ostat.pl. silnice		0	4065	4376	23	31	
				4065/14		2	ostat.pl. ostat.komunikace		0	4065	4376	2	21	
				4065/15		99	ostat.pl. jiná plocha		2	4065	4376		99	
				4065/16		66	ostat.pl. ostat.komunikace		2	4065	4376		66	
4071/1	61	49	ostat.pl. silnice	4071/1	59	69	ostat.pl. ostat.komunikace		0					
				4071/7		1	ostat.pl. silnice		0	4071/1	10001	1	80	
4072/2	37	17	ostat.pl. ostat.komunikace	4072/2	35	46	ostat.pl. ostat.komunikace		0					
				4072/5		1	ostat.pl. silnice		0	4072/2	10001	1	71	
	7	73	68		7	73	68							



S

2



3

3728/3

3807

3801

4051/7

4051/4

5732-117

4167

4087

3808

4018/4

4033/16

1

11.47

2

8.54

3

8.01

4

6.29

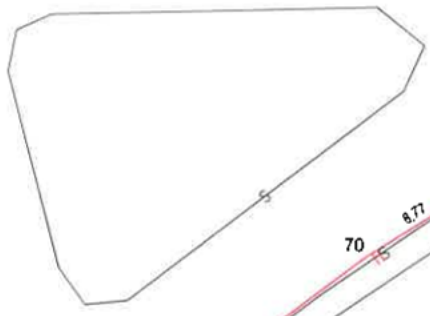
5

7.26

6

7.26

7



4033/20

72

73

74

7.09

75

5.58

76

10.57

3987/1

377/1

4083

376/1

374

3087-453

3987/2

376/2

377/2





3805/7

3805/2

3805/1

3804/1

3804/2

1469-272

3087-486

3087-487

4033/17

4033/18

-4033

4033/15

3803

4018/3

3999/3

380/1

380/3

381

380/2

379/1

382

384/11

388

393

8 6,53 9 12,55 0,62 17 4,81 18 46,96 19 2,89 20 12,43 21

23,51

78

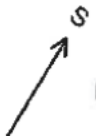
21,63

79

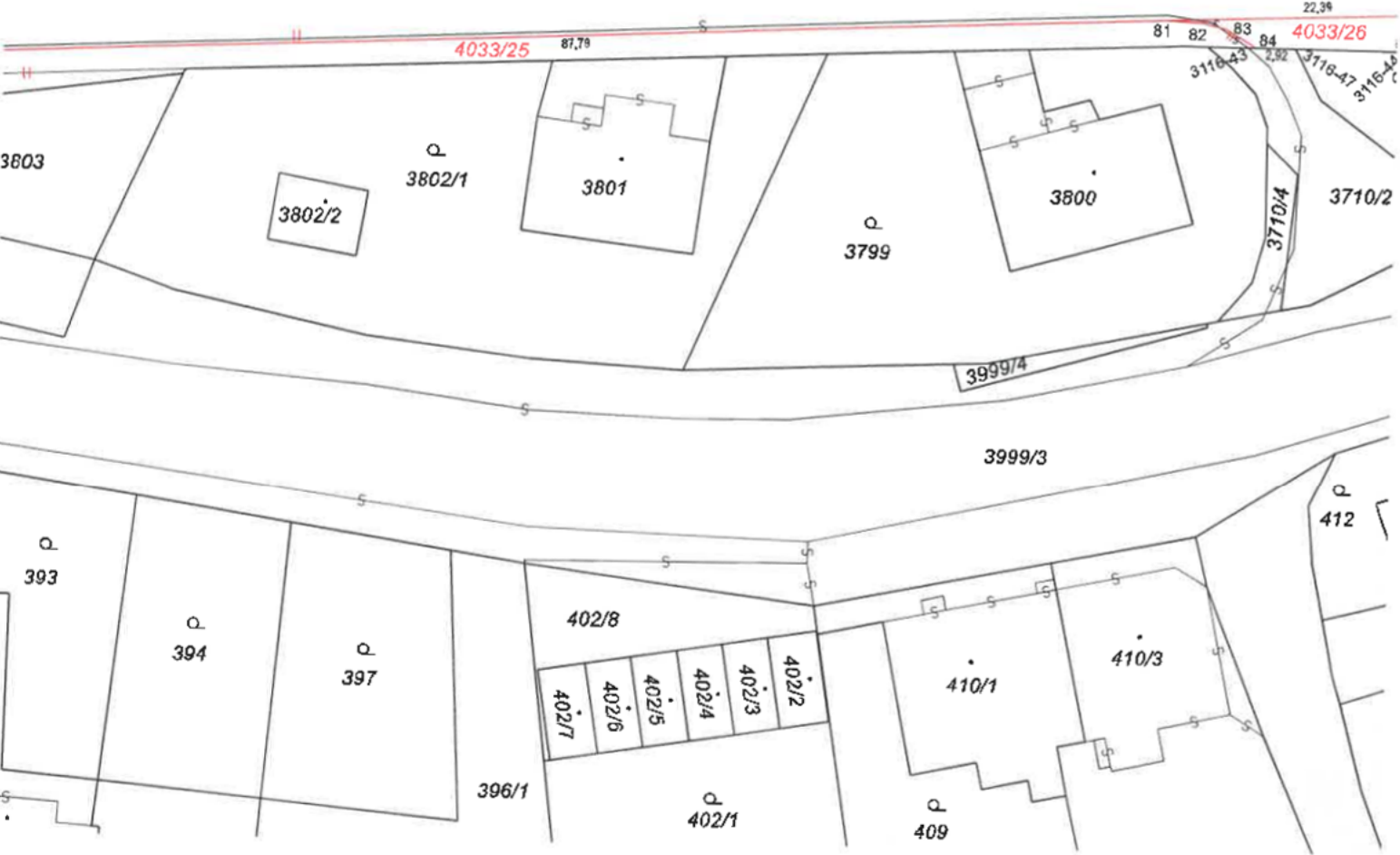
38,26

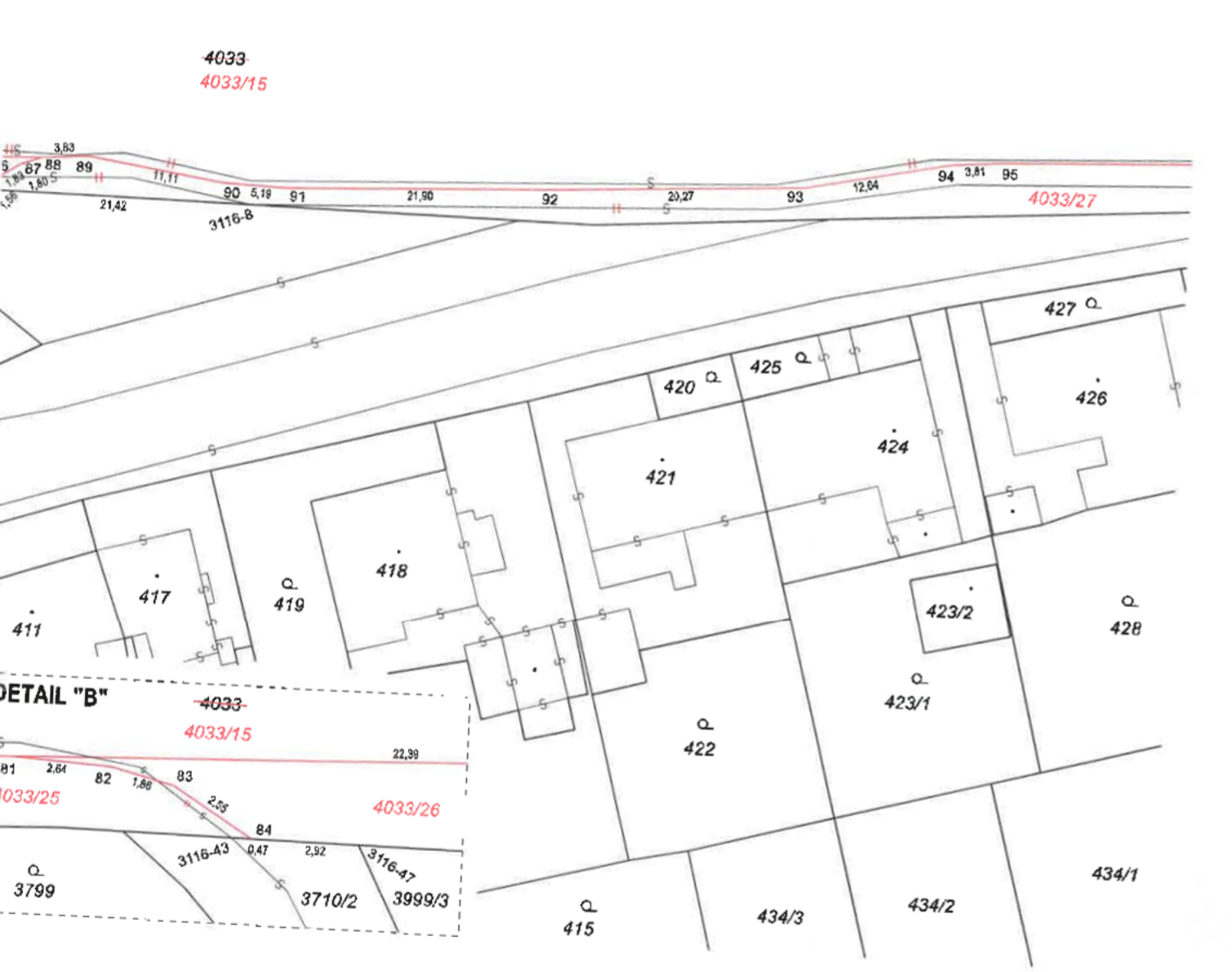
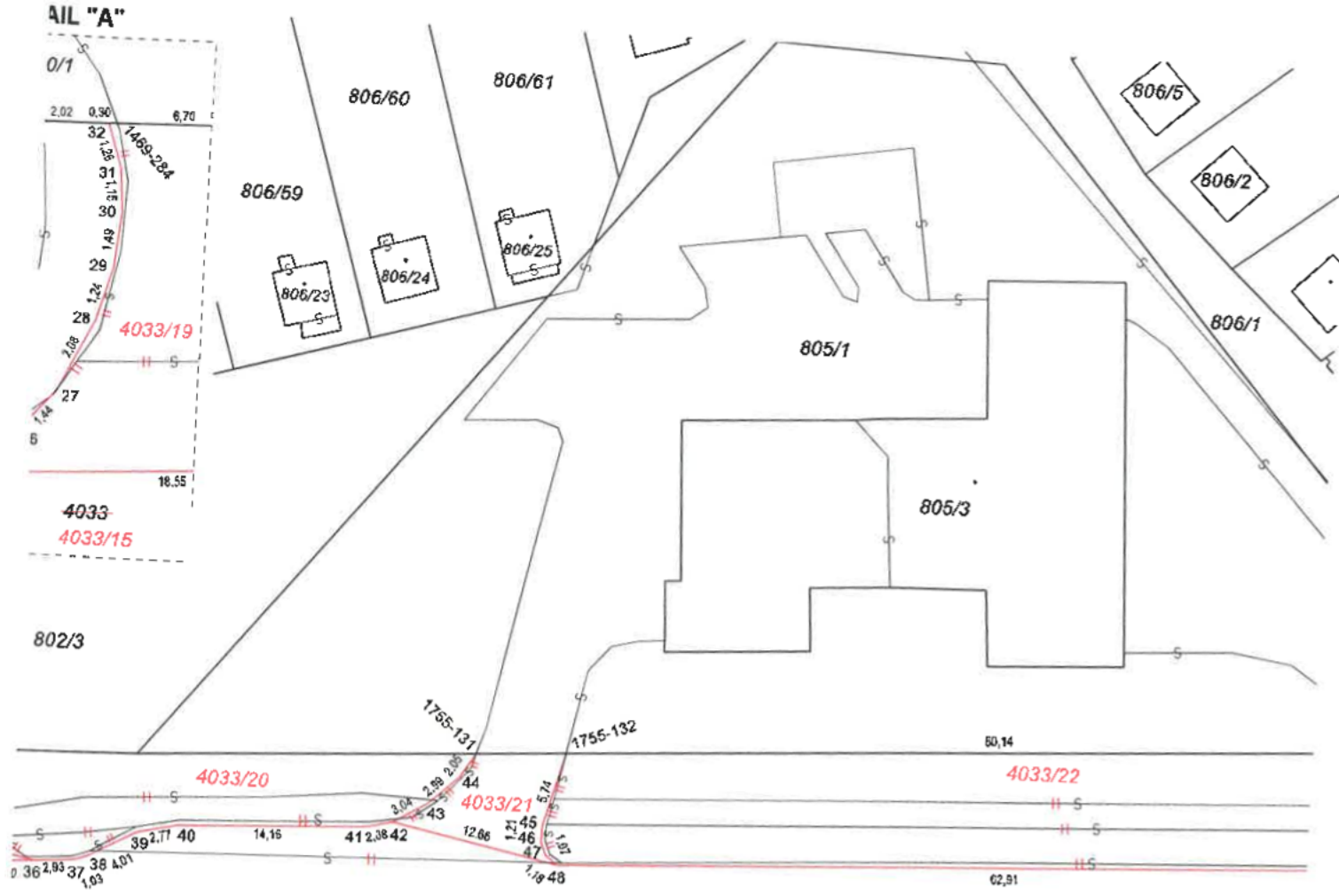
80

4

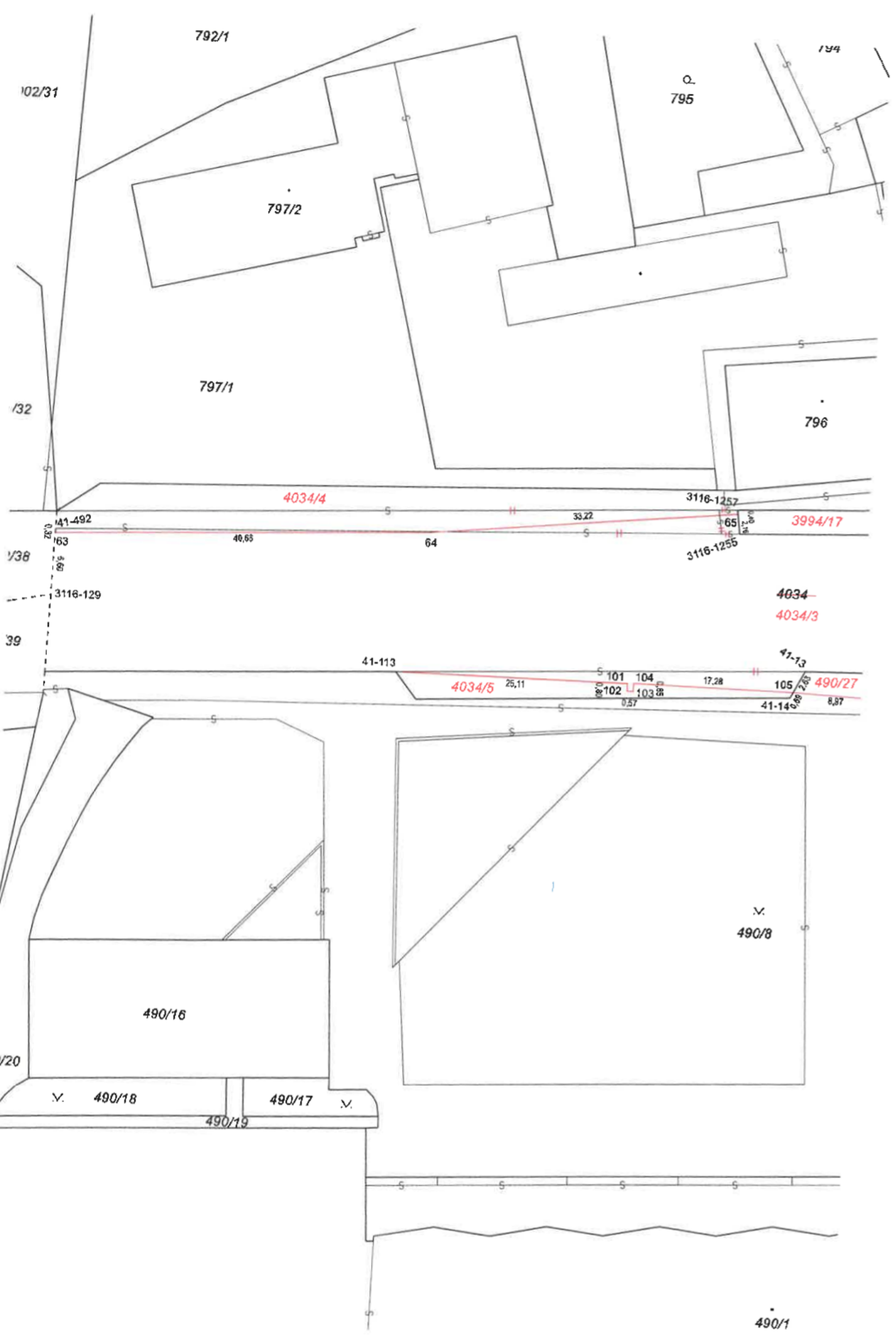


DETAIL "B"









792/1

102/31

1,94

Q.  
795

797/2

797/1

796

103/2

4034/4

3116-1257

3994/17

41-492

33,22

65

103/8

40,63

64

3116-1255

3116-129

4034  
4034/3

103/9

41-113

4034/5

25,11

101

104

41-13

105

17,28

490/27

102

103

0,57

41-140

8,87

103/20

490/16

490/8

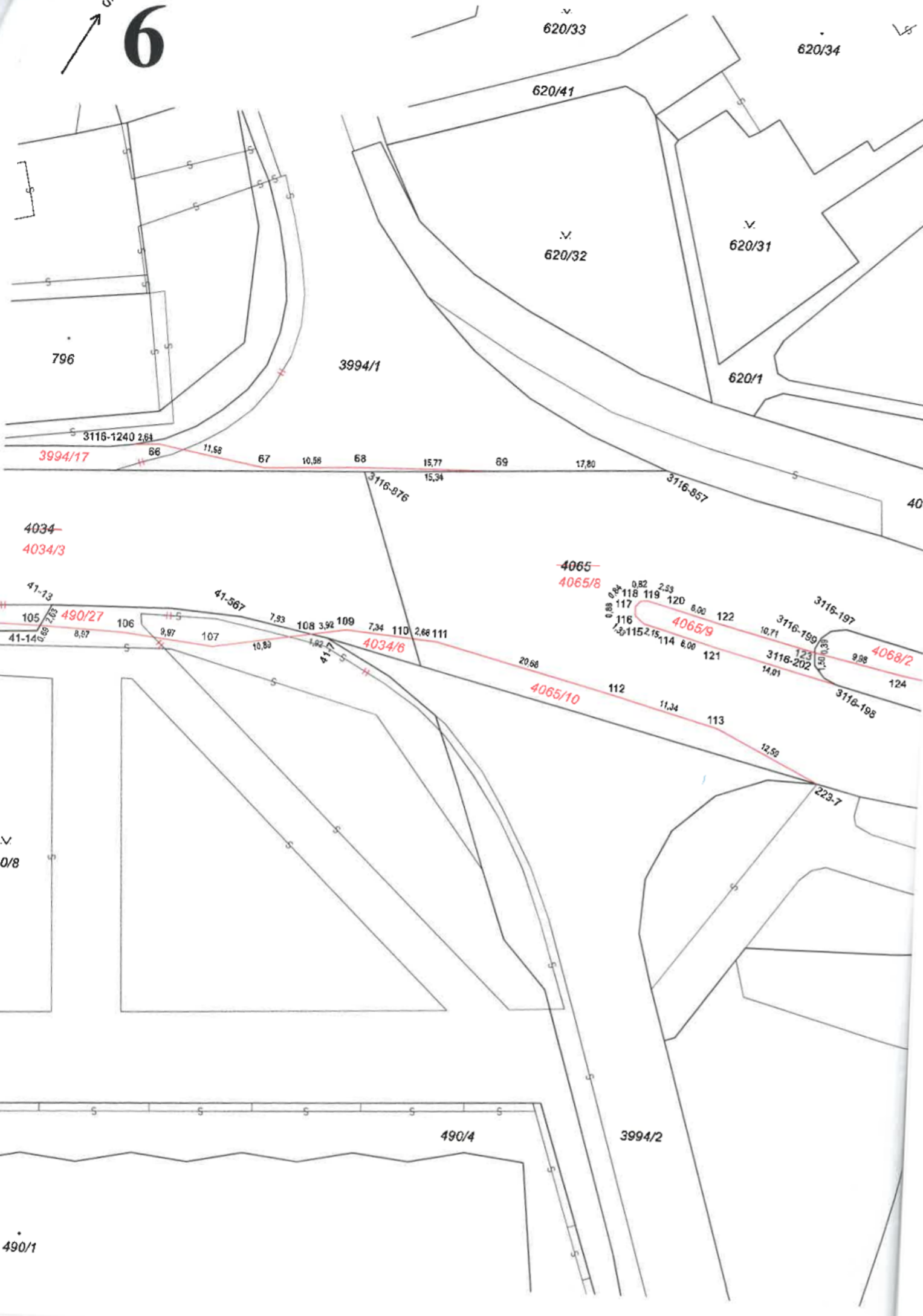
490/18

490/17

490/19

490/1

6





V.  
620/35

620/2

620/16

620/4

697

620/37

667

620/36

620/17

V.  
620/30

620/18

V.  
620/27

620/29

620/19

V.  
620/28

43,34

36,08

125

29,80

3116-204

4068/1

~~4068~~

4067

551/4

551/6

551/5

7

1157/2

← S

1157/1

∇  
1157/3

4071/3

1157/11

4071/1

3083-416

1.96

9.41

3083-414

126

20.59

4071/4

3083-420

1105/18

4073

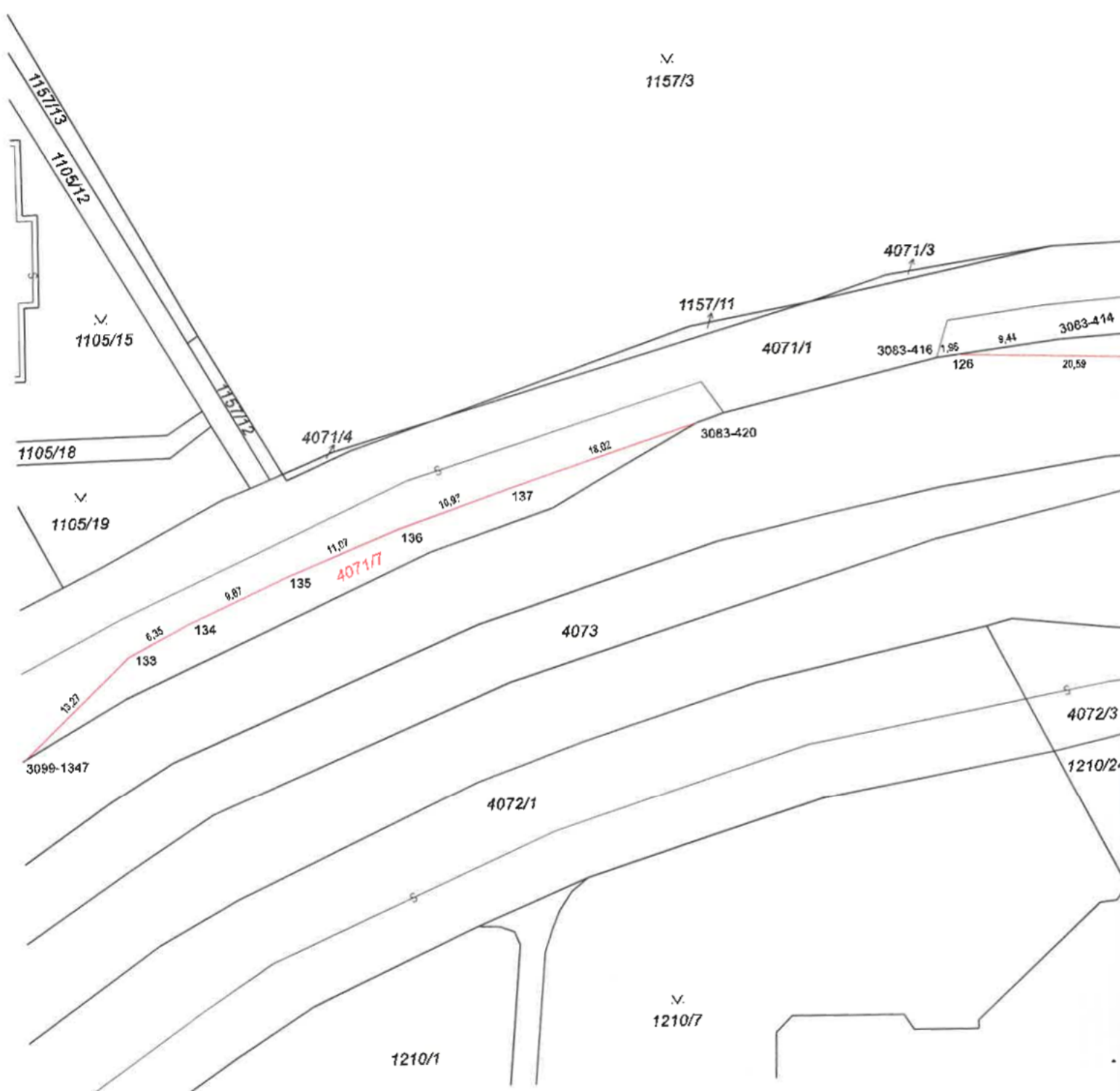
4072/3

1210/24

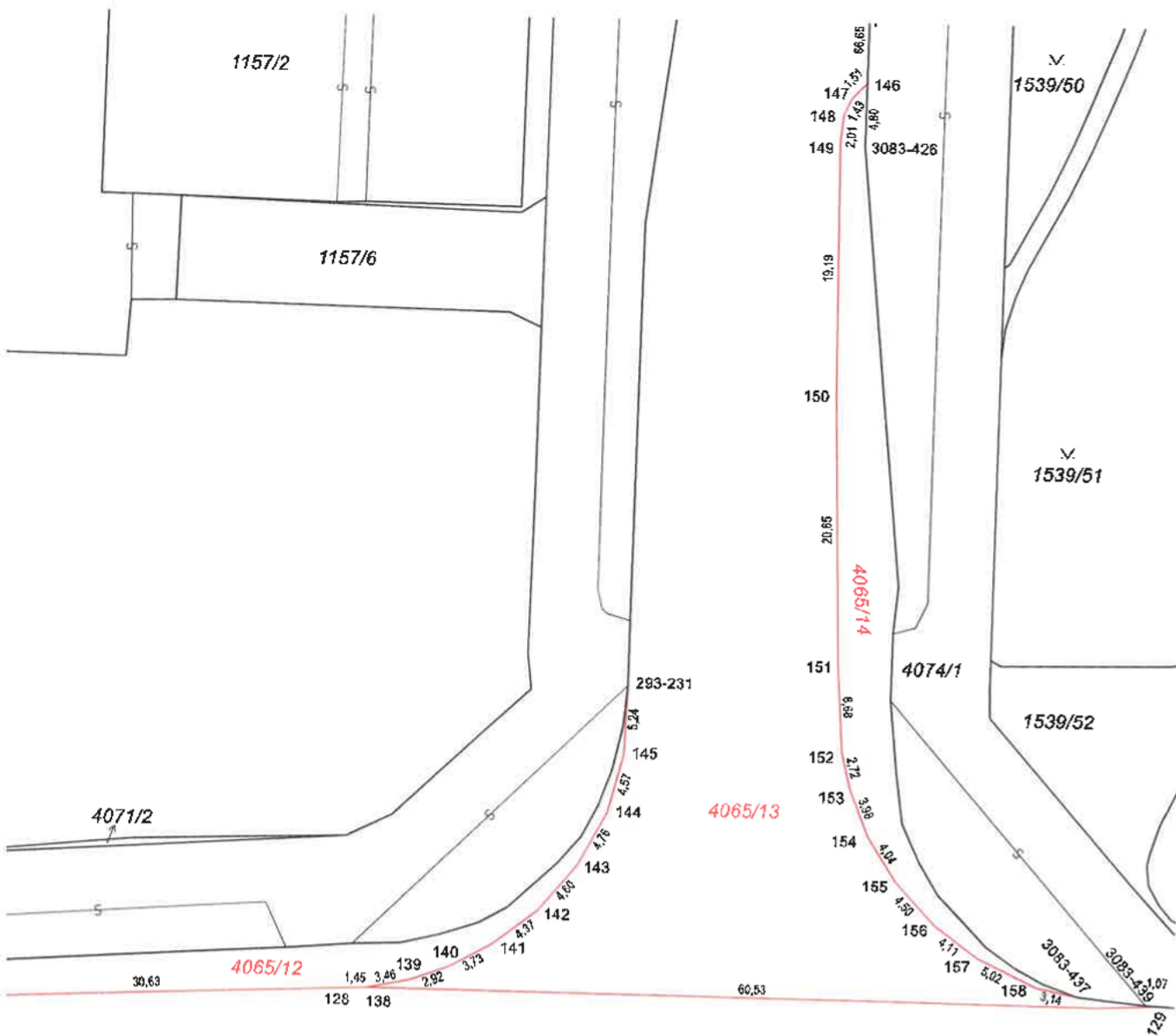
4072/1

∇  
1210/7

1210/1


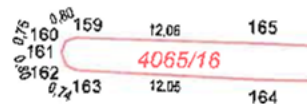






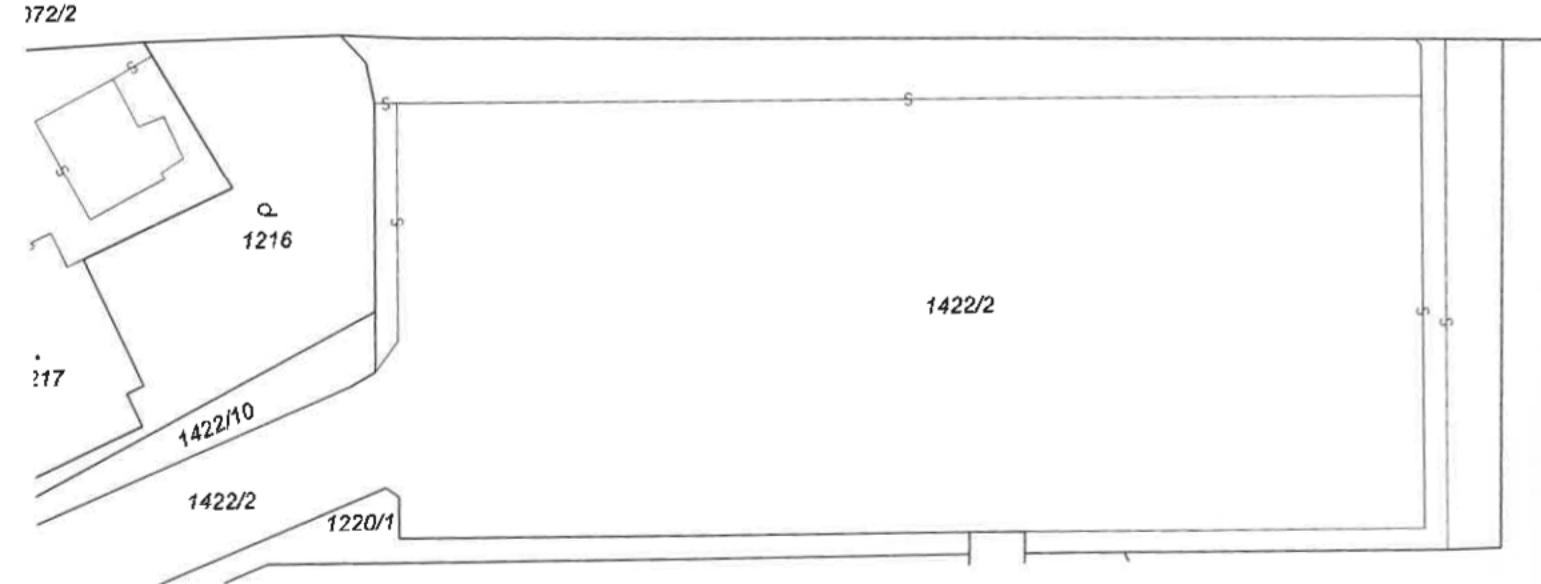


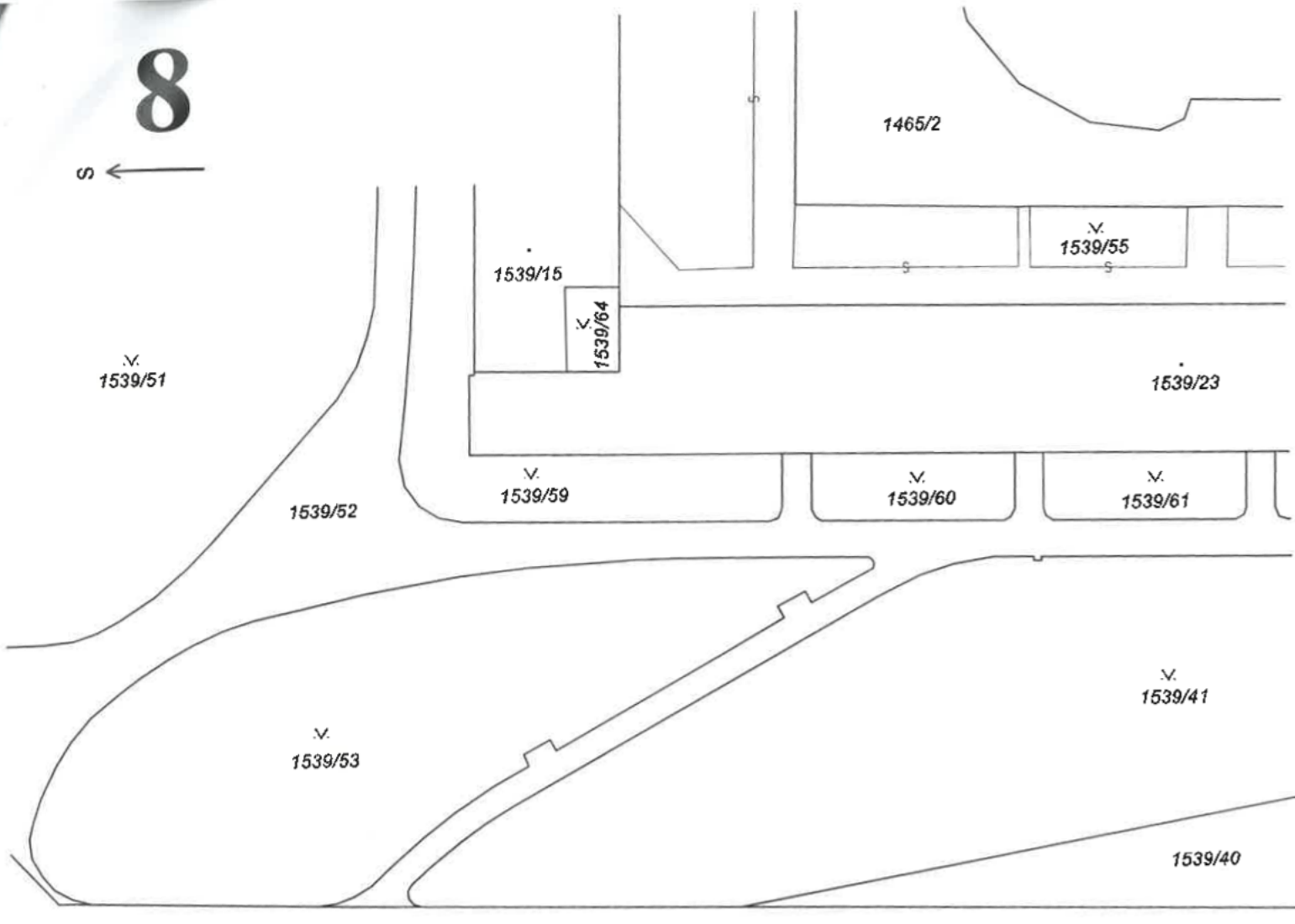
-4065-

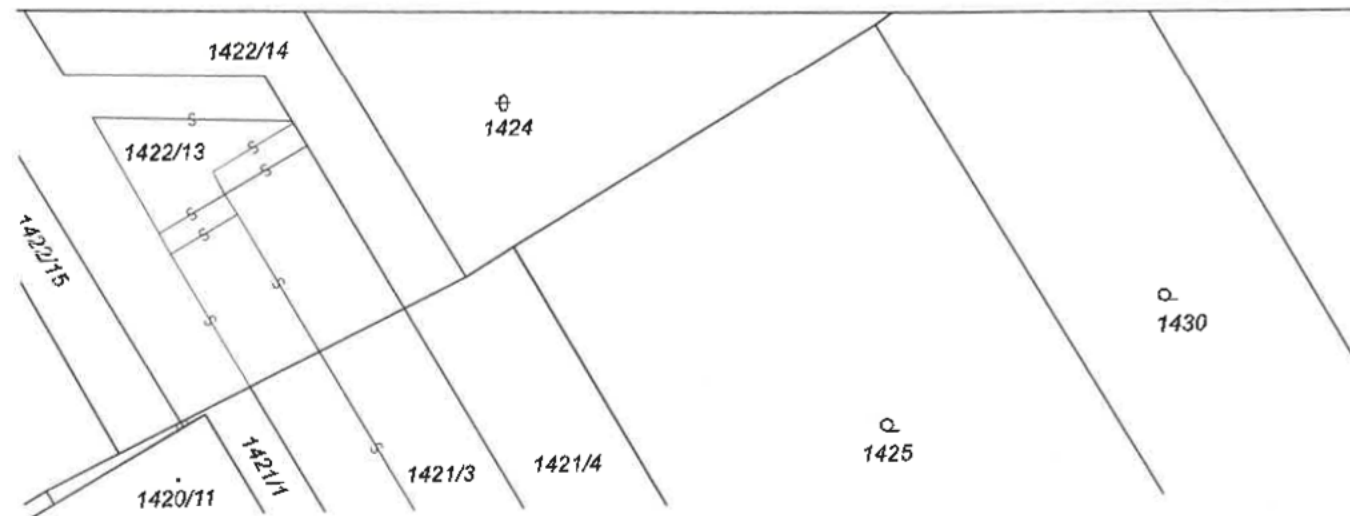
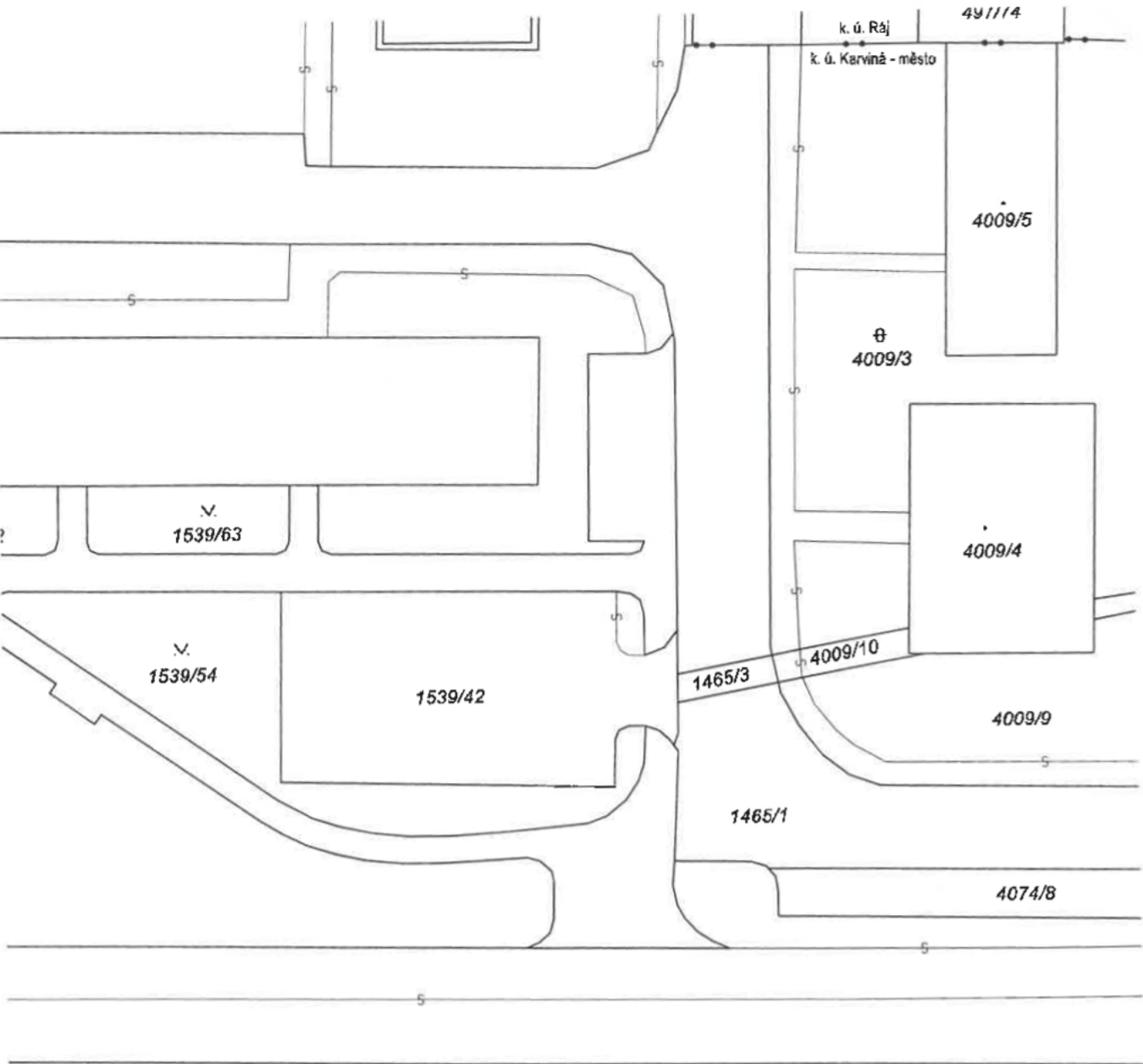
4065/8



8

S ←





## Příloha

### Příloha č. 1 k usnesení

#### O s v ě d ě n í

ve smyslu ust. § 41 zákona č. 128/2000 Sb. o obcích zveřejněno od ..... do .....  
schváleno usnesením Zastupitelstva města Karviné č. .... ze dne .....  
Vyhotožil: Magistrát města Karviné, Odbor ....., .....

Datum: ..... Podpis:

## KUPNÍ SMLOUVA

KS .....

### 1. statutární město Karviná

adresa: Fryštátská 72/1, Karviná-Fryštát, PSČ 733 01  
zastoupené: Ing. Janem Wolfem, primátorem města  
k podpisu oprávněna na základě  
pověření ze dne 02. 01. 2023: Ing. Helena Bogoczová, MPA, vedoucí  
Odboru majetkového Magistrátu města Karviné  
bankovní spojení: Česká spořitelna, a. s.  
číslo účtu: 19-1721542349/0800  
IČ: 00297534  
DIČ: CZ00297534

(dále též jen „prodávající“)

a

### 2. STaRS Karviná, s.r.o.

zapsaná v obchodním rejstříku vedeném Krajským soudem v Ostravě, oddíl C,  
vložka 22459  
zastoupená: jednatelem Mgr. Petrem Dyszkiewiczem  
se sídlem: Karola Śliwky 783/2a, Fryštát, 733 01 Karviná  
bankovní spojení:  
číslo účtu:  
IČ: 25857444  
DIČ:

(dále jen „kupující“)

uzavřeli níže uvedeného dne podle ustanovení §2079 a následujících Občanského zákoníku v platném znění (dále jen „občanský zákoník“) kupní smlouvu, která má tento obsah:

## I.

1. Prodávající je vlastníkem pozemku par. č. 3145/134 o výměře 1341 m<sup>2</sup> – ostatní plocha – sportoviště a rekreační plocha, pozemku par. č. 3145/133 o výměře 100 m<sup>2</sup> – ostatní plocha – jiná plocha, pozemku par. č. 3145/132 o výměře 1786 m<sup>2</sup> – ostatní plocha –

sportoviště a rekreační plocha, pozemku par. č. 3145/131 o výměře 370 m<sup>2</sup> – ostatní plocha – sportoviště a rekreační plocha, pozemku par. č. 3145/130 o výměře 57 m<sup>2</sup> – zastavěná plocha a nádvoří, jehož součástí je budova bez čp/če- jiná stavba, pozemku par. č. 3145/129 o výměře 211 m<sup>2</sup> – zastavěná plocha a nádvoří, jehož součástí je budova bez čp/če- tech. vyb., pozemku par. č. 3145/128 o výměře 5851 m<sup>2</sup> – ostatní plocha – sportoviště a rekreační plocha, pozemku par. č. 3145/127 o výměře 9122 m<sup>2</sup> – ostatní plocha – sportoviště a rekreační plocha, pozemku par. č. 3145/95 o výměře 904 m<sup>2</sup> – ostatní plocha – zastavěná plocha a nádvoří, to vše v katastrálním území Karviná-město, obec Karviná, část obce Nové Město. Nemovitosti jsou zapsány v katastru nemovitostí u Katastrálního úřadu pro Moravskoslezský kraj, Katastrálního pracoviště Karviná (dále jen „katastrální úřad“) na listu vlastnictví číslo 10001 a prodávající jej nabyt do svého vlastnictví na základě nabývacího titulu zapsaného na uvedeném listu vlastnictví.

2. Prodávající je vlastníkem staveb, které se nacházejí na pozemku par. č. 3145/128 a byly vybudovány pod názvem „Rekonstrukce Letního koupaliště v Karviné“ a nejsou zapsány v katastru nemovitostí, a které jsou stavbami charakteru speciální pozemní a inženýrské stavby, zahrnující venkovní bazény, tobogán, skluzavku, včetně veškerých součástí a příslušenství, a s nimi související venkovní úpravy, zpevněné plochy, oplocení a dřevěná dělící stěna, jež nejsou součástí pozemku, a stavby, která se nachází na pozemku par. č. 3145/127 a je vybudovaná pod názvem „Dětské hřiště v areálu Letního koupaliště Karviná“ a není zapsaná v katastru nemovitostí a je zaměřená ve skutečném provedení stavby, které je přílohou č. 1 této smlouvy.
3. Prodávající je vlastníkem stavby inženýrské sítě uskutečněné pod názvem „Vodovodní přípojka pro zásobování Letního koupaliště v Karviné“. Vodovodní přípojka o délce 414,75 bm se nachází v částech pozemků, parcel č. 3199/1, 3145/72, 3145/7, 3145/127, v katastrálním území Karviná-město, obec Karviná a vodoměrná šachta se nachází v části pozemku parcel č. 3199/1, v katastrálním území Karviná-město, obec Karviná.
4. Prodávající je vlastníkem movitých věcí blíže specifikovaných v příloze č. 2 této smlouvy.
5. Účelem převodu je sjednocení vlastnického práva k movitým a nemovitým věcem a správcovství areálu Letního koupaliště Karviná.

## II.

1. Prodávající touto smlouvou prodává (za úplaty odevzdává) kupujícímu pozemek par. č. 3145/134 o výměře 1341 m<sup>2</sup> – ostatní plocha – sportoviště a rekreační plocha, pozemek par. č. 3145/133 o výměře 100 m<sup>2</sup> – ostatní plocha – jiná plocha, pozemek par. č. 3145/132 o výměře 1786 m<sup>2</sup> – ostatní plocha – sportoviště a rekreační plocha, pozemek par. č. 3145/131 o výměře 370 m<sup>2</sup> – ostatní plocha – sportoviště a rekreační plocha, pozemek par. č. 3145/130 o výměře 57 m<sup>2</sup> – zastavěná plocha a nádvoří, jehož součástí je budova bez čp/če- jiná stavba, pozemek par. č. 3145/129 o výměře 211 m<sup>2</sup> – zastavěná plocha a nádvoří, jehož součástí je budova bez čp/če- tech. vyb., pozemku par. č. 3145/128 o výměře 5851 m<sup>2</sup> – ostatní plocha – sportoviště a rekreační plocha, pozemku par. č. 3145/127 o výměře 9122 m<sup>2</sup> – ostatní plocha – sportoviště a rekreační plocha, pozemku par. č. 3145/95 o výměře 904 m<sup>2</sup> – ostatní plocha – zastavěná plocha a nádvoří, to vše v katastrálním území Karviná-město, obec Karviná, část obce Nové Město. Nemovitosti jsou zapsány v katastru nemovitostí u Katastrálního úřadu pro Moravskoslezský kraj, Katastrálního pracoviště Karviná (dále jen „katastrální úřad“) na listu vlastnictví číslo 10001 (dále též jen „nemovitosti evidované v katastru nemovitostí“), a to včetně všech součástí a příslušenství, se všemi právy a povinnostmi

- s nimi spojenými, a umožňuje kupujícímu nabýt vlastnické právo k těmto nemovitostem evidovaným v katastru nemovitostí, a to za sjednanou kupní cenu uvedenou v čl. III. této smlouvy, a kupující tyto nemovitosti evidované v katastru nemovitostí od prodávajícího za tuto kupní cenu přejímá a do svého vlastnictví kupuje.
2. Prodávající touto smlouvou také prodává (za úplatu odevzdává) kupujícímu stavby, které se nacházejí na pozemku par. č. 3145/128 a byly vybudovány pod názvem „Rekonstrukce Letního koupaliště v Karviné“ a nejsou zapsány v katastru nemovitostí, a které jsou stavbou charakteru speciální pozemní a inženýrské stavby, zahrnující venkovní bazény, tobogán, skluzavku, včetně veškerých součástí a příslušenství, a s nimi související venkovní úpravy, zpevněné plochy, oplocení a dřevěná dělící stěna, jež nejsou součástí pozemku a stavbu, která se nachází na pozemku par. č. 3145/127 a je vybudovaná pod názvem „Dětské hřiště v areálu Letního koupaliště Karviná“ a není zapsaná v katastru nemovitostí a je zaměřená ve skutečném provedení stavby, které je přílohou č. 1 této smlouvy včetně stavby inženýrské sítě uskutečněné pod názvem „Vodovodní přípojka pro zásobování Letního koupaliště v Karviné“. Vodovodní přípojka o délce 414,75 bm se nachází v částech pozemků, parcel č. 3199/1, 3145/72, 3145/7, 3145/127, v katastrálním území Karviná-město, obec Karviná a vodoměrná šachta se nachází v části pozemku parcel č. 3199/1, v katastrálním území Karviná-město, obec Karviná (dále též jen „nemovitosti neevidované v katastru nemovitostí“), a to včetně všech součástí a příslušenství, se všemi právy a povinnostmi s nimi spojenými, a umožňuje kupujícímu nabýt vlastnické právo k těmto nemovitostem neevidovaným v katastru nemovitostí, a to za sjednanou kupní cenu uvedenou v čl. III. této smlouvy, a kupující tyto nemovitosti neevidované v katastru nemovitostí od prodávajícího za tuto kupní cenu přejímá a do svého vlastnictví kupuje.
  3. Prodávající dále touto smlouvou prodává (za úplatu odevzdává) kupujícímu movité věci blíže specifikovaných v příloze č. 2 této smlouvy a umožňuje kupujícímu nabýt vlastnické právo k těmto movitým věcem, a to za sjednanou kupní cenu uvedenou v čl. III. této smlouvy, a kupující tyto movité věci od prodávajícího za tuto kupní cenu přejímá a do svého vlastnictví kupuje.
  4. Prodávající prohlašuje, že na převáděných nemovitostech a movitých věcech nevážnou žádné dluhy, zástavní práva ani věcná břemena evidovaná v katastru nemovitostí katastrálního úřadu. Prodávající dále prohlašuje, že mu není známo, že by na nemovitostech vážla jiná věcná břemena či zástavní práva v katastru nemovitostí neuvedená.
  5. O převodu nemovitostí a movitých věcí, jak je uvedeno v této smlouvě, rozhodlo Zastupitelstvo města Karviné svým usnesením číslo ..... ze dne .....

### III.

1. Kupní cena za prodej nemovitostí citovaných v článku II. odstavec 1. a 2. a za prodej movitých věcí citovaných v článku II. odstavec 3. této smlouvy byla stanovena dohodou ve smyslu usnesení Zastupitelstva města Karviné citovaného v článku II. odstavci 5. této kupní smlouvy a zahrnuje částku ve výši:
  - 160.186.170,-- Kč, která odpovídá tržní ceně nemovitostí stanovené dle znaleckého posudku číslo položky: 2023/194 vyhotoveného znalcem Ing. Pavlem Krämrem dne 05. 09. 2023, z toho u pozemku o výměře 345 m<sup>2</sup>, tj. za 165.034,20 Kč bude připočtena DPH ve výši 21%, tj. celkem Kč 199.691,38, zbývající část nemovitostí za 160.021.135,80 bude osvobozeným plněním, tj. **celkem včetně DPH 160.220.827,18 Kč**

- 425.200,-Kč, která odpovídá tržní ceně nemovitosti (stavby, která se nachází na pozemku par. č. 3145/127 a je vybudovaná pod názvem „Dětské hřiště v areálu Letního koupaliště Karviná“) dle znaleckého posudku číslo položky: 2023/194 vyhotoveného znalcem Ing. Pavlem Krämrem dne 05. 09. 2023, k této ceně bude připočtena DPH ve výši 21% tj, celkem **včetně DPH– 514.492,- Kč**,
- 3.526.624,-- Kč, která odpovídá tržní ceně movitých věcí stanovené dle znaleckého posudku číslo položky: ..... vyhotoveného znalcem .... dne ..... snížené o tržní hodnotu vyřazeného majetku po zpracování tohoto ocenění, k této ceně bude připočtena DPH ve výši 21%, tj. **celkem včetně DPH 4.267.215,04 Kč**

**Celková kupní cena činí včetně DPH po zaokrouhlení 165.002.534,-- Kč, slovy: Jednošedesátpětmilionůdvatisícepětsetřicetčtyři koruny české.**

2. Kupující se zavazuje uhradit prodávajícímu celkovou kupní cenu ve výši **165.002.534,- Kč** na základě daňového dokladu - faktury vystavené prodávajícím, na účet prodávajícího uvedený v záhlaví této smlouvy a pod variabilním symbolem uvedeným na tomto daňovém dokladu - faktuře. Kupující se zavazuje uhradit prodávajícímu kupní cenu nejpozději ke dni splatnosti uvedenému na příslušném daňovém dokladu - faktuře.

#### IV.

1. Návrh na zahájení řízení o povolení vkladu vlastnického práva podle této smlouvy do katastru nemovitostí podá prodávající po zaplacení plné výše kupní ceny. Správní poplatek z návrhu na tento vklad uhradí prodávající.
2. Do doby provedení vkladu vlastnictví podle této smlouvy jsou obě strany svými projevy vůle vázány a zavazují se bez souhlasu druhé strany nepřevést nemovitosti na třetí osobu, ani je jakkoliv nezatížit nebo nesjednat práva k nim pro třetí osobu.
3. Smluvní strany se dohodly, že zamítne-li katastrální úřad návrh na povolení vkladu vlastnictví podle této smlouvy, smlouva se od počátku ruší a obě strany jsou povinny vrátit si vzájemná plnění.
4. K předání a převzetí předmětu převodu realizovaného touto smlouvou dojde dne 02. 01. 2024.

#### V.

1. Statutární město Karviná je povinným subjektem dle zákona č. 340/2015 Sb., o registru smluv, v platném znění. Smluvní strany se dohodly, že povinnosti dle tohoto zákona v souvislosti s uveřejněním smlouvy zajistí statutární město Karviná.
2. Smluvní strany souhlasí s uveřejněním v registru smluv dle zákona č. 340/2015 Sb., o registru smluv, v platném znění.
3. Smluvní strany souhlasí s tím, že v registru smluv bude zveřejněn celý rozsah smlouvy, a to na dobu neurčitou.
4. Strany smlouvy se dohodly na tom, že tato smlouva je uzavřena okamžikem podpisu

obou smluvních stran, přičemž rozhodující je datum pozdějšího podpisu.

5. Smlouva nabývá účinnosti dnem zveřejnění v registru smluv.
6. Tato smlouva je vyhotovena ve 3 stejnopisech a každý má platnost originálu. Prodávající obdrží 2 vyhotovení této smlouvy, z nichž 1 přiloží k návrhu na provedení vkladu práv do katastru nemovitostí. Kupující obdrží 1 vyhotovení smlouvy.
7. Obě smluvní strany konstatují, že ve smlouvě nejsou žádná slova opravována, přepisována nebo vepisována.
8. Smluvní strany této smlouvy shodně prohlašují, že si tuto smlouvu před jejím podpisem řádně přečetly, že byla uzavřena po vzájemném projednání, podle jejich pravé a svobodné vůle, určitě, vážně a srozumitelně, nikoliv v tísní a za nápadně nevýhodných podmínek.
9. Ostatní práva a povinnosti ve smlouvě výslovně neupravené se řídí ustanoveními obecně závazných právních předpisů, zejména občanského zákoníku v platném znění.
10. Obě smluvní strany potvrzují správnost a autentičnost této smlouvy svými podpisy.

*Přílohy:*

*č.1 Zaměření skutečného provedení stavby*

*č.2 Seznam movitých věcí*

V Karviné dne:

V Karviné dne:

Prodávající:

Kupující:

.....  
*Ing. Helena Bogoczová, MPA*  
*vedoucí Odboru majetkového*  
*Magistrátu města Karviné*  
*(oprávněna k podpisu na základě pověření)*

.....  
*Mgr. Peter Dyszkiewicz,*  
*jednatel společnosti*



**Geodesy service Karviná spol. s r.o.**

**IČO : 42864682**

# **T E C H N I C K Á   Z P R Á V A**

**KARVINÁ**

**K.Ú. : Karviná-město**

**Dětské hřiště v areálu letního koupaliště**

**v Karviné – Novém Městě**

**pozemková par.č. 3145/127**

**Zaměření skutečného provedení stavby**

**Obsah :**

Technická zpráva  
Seznam souřadnic  
Situace stavby 1 : 500  
CD

**Geodesy service Karviná spol. s r.o.**

**IČO : 42864682**

**Název akce :** **Dětské hřiště v areálu letního koupaliště  
v Karviné – Novém Městě  
pozemková par.č. 3145/127**

**Dotčené par.č. stavbou :** 3145/127

**Lokalita :** Havířská 1783, 735 06 Karviná 1

**Kat. úz. :** Karviná-město

**Obec :** Karviná

**Mapový list :** DKM

**Souřadnicový systém** S - JTSK

**Výškový systém :** Bpv

**Předmět měření :** Dětské hřiště - herní prvky  
celková plocha **345 m<sup>2</sup>**

**Měřické práce :** Podrobné body polohopisu a výškopisu zaměřeny polární metodou a jejich výšky určeny trigonometricky. Připojeno na body body pomocí GNSS k.kv.3(+/-0.14cm)  
Výšková Bpv určena pomocí GNSS

**Výpočetní práce :** Pravoúhlé souřadnice a výšky podrobných bodů polohopisu a výškopisu vypočteny programem KOKEŠ

**Grafické práce :** Z naměřených dat byla interakčním grafickým systémem KOKEŠ zpracována účelová mapa v měřítku 1:500 a byl vytvořen soubor km\_hriste\_koupaliste\_zam\_.DGN

**Zaměřil :** 9 / 2023

**V** Horní Suché **dne** 25.9.2023

**Vyhotovil :**

3145/7

3145/147

3145/150

3145/134



3145/133

3145/131

3145

3145/132

3145/127

1:400  
 Karviná  
 KÚ. : Karviná-město  
 Dětské hřiště v areálu letního koupaliště  
 v Karviné – Novém Městě

Souřad.system : S-JTSK

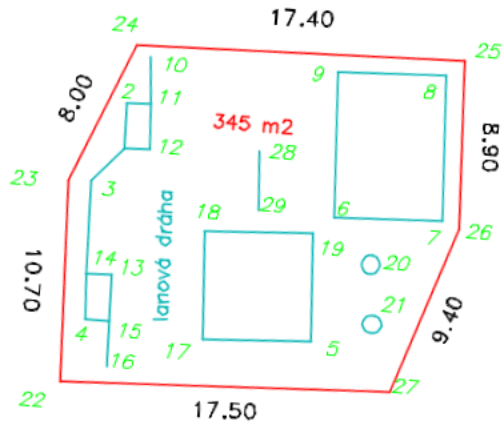
Zaměřil : Geodesy service Karviná spol. s r.o.  
 IČO: 42864682  
 9/2023

3145/7

3145/58

3145/147

3145/134



3145/133

3145/131

3145,

3145/132

3145/127

1:400  
Karviná  
KÚ. : Karviná-město  
Dětské hřiště v areálu letního koupaliště  
v Karviné - Navém Městě

Souřad.system : S-JTSK

Zaměřil : Geodesy service Karviná spol. s r.o.  
IČO: 42864682  
9/2023

#název stavby :

KARVINÁ

K.Ú. : Karviná-město

Dětské hřiště v areálu letního koupaliště

v Karviné – Novém Městě

pozemková par.č. 3145/127

ZAMĚŘENÍ SKUTEČNĚHO PROVEDENÍ STAVBY

#zhotovitel zaměření :

Geodesy service Karviná spol. s r.o.

#datum zhotovení zaměření : 9/2023

#název souboru : km\_hrliste\_koupaliste\_zam.DGN

# " Seznam souřadnic podrobných bodů v S-JTSK a jejich výšek v Bpv"

#č.b.	X	Y	Z	Poznámka
-------	---	---	---	----------

2	451613.76	1099666.21	239.46	
3	451615.30	1099670.45	239.52	
4	451615.07	1099677.76	239.59	
5	451603.06	1099677.95	239.58	
6	451602.34	1099671.18	239.59	
7	451596.65	1099671.03	239.58	
8	451597.03	1099663.34	239.34	
9	451602.79	1099663.52	239.53	
10	451612.68	1099663.63	239.46	
11	451612.51	1099666.14	239.45	
12	451612.38	1099668.46	239.47	
13	451613.85	1099675.30	239.55	
14	451615.18	1099675.34	239.56	
15	451613.78	1099677.72	239.57	
16	451613.71	1099680.17	239.54	
17	451608.73	1099678.31	239.53	
18	451609.06	1099672.57	239.49	
19	451603.42	1099672.22	239.61	
20	451600.23	1099673.67	239.55	
21	451599.88	1099676.79	239.53	
22	451616.10	1099681.15		
23	451616.56	1099670.48		
24	451613.51	1099663.04		
25	451596.14	1099662.46		
26	451595.68	1099671.37		
27	451598.64	1099680.31		
28	451606.58	1099668.16		
29	451606.37	1099671.27		

Inventární číslo	Název
201252	SKŘÍŇKA 2-DVĚŘOVÁ, ŠEDÝ KORPUS/ŠEDÉ DVEŘE, 1800X380X450
201253	SKŘÍŇKA 2-DVĚŘOVÁ, ŠEDÝ KORPUS/ŠEDÉ DVEŘE, 1800X380X450
201254	SKŘÍŇKA 2-DVĚŘOVÁ, ŠEDÝ KORPUS/ŠEDÉ DVEŘE, 1800X380X450
201255	SKŘÍŇKA 2-DVĚŘOVÁ, ŠEDÝ KORPUS/ŠEDÉ DVEŘE, 1800X380X450
201256	SKŘÍŇKA 2-DVĚŘOVÁ, ŠEDÝ KORPUS/ŠEDÉ DVEŘE, 1800X380X450
201257	SKŘÍŇKA 2-DVĚŘOVÁ, ŠEDÝ KORPUS/ŠEDÉ DVEŘE, 1800X380X450
201258	SKŘÍŇKA 2-DVĚŘOVÁ, ŠEDÝ KORPUS/ŠEDÉ DVEŘE, 1800X380X450
201259	SKŘÍŇKA 2-DVĚŘOVÁ, ŠEDÝ KORPUS/ŠEDÉ DVEŘE, 1800X380X450
201260	SKŘÍŇKA 2-DVĚŘOVÁ, ŠEDÝ KORPUS/ŠEDÉ DVEŘE, 1800X380X450
201261	SKŘÍŇKA 2-DVĚŘOVÁ, ŠEDÝ KORPUS/ŠEDÉ DVEŘE, 1800X380X450
201262	SKŘÍŇKA 2-DVĚŘOVÁ, ŠEDÝ KORPUS/ŠEDÉ DVEŘE, 1800X380X450
201263	SKŘÍŇKA 2-DVĚŘOVÁ, ŠEDÝ KORPUS/ŠEDÉ DVEŘE, 1800X380X450
201264	SKŘÍŇKA 2-DVĚŘOVÁ, ŠEDÝ KORPUS/ŠEDÉ DVEŘE, 1800X380X450
201265	SKŘÍŇKA 2-DVĚŘOVÁ, ŠEDÝ KORPUS/ŠEDÉ DVEŘE, 1800X380X450
201266	SKŘÍŇKA 2-DVĚŘOVÁ, ŠEDÝ KORPUS/ŠEDÉ DVEŘE, 1800X380X450
201267	SKŘÍŇKA 2-DVĚŘOVÁ, ŠEDÝ KORPUS/ŠEDÉ DVEŘE, 1800X380X450
201268	SKŘÍŇKA 2-DVĚŘOVÁ, ŠEDÝ KORPUS/ŠEDÉ DVEŘE, 1800X380X450
201269	SKŘÍŇKA 2-DVĚŘOVÁ, ŠEDÝ KORPUS/ŠEDÉ DVEŘE, 1800X380X450
201270	SKŘÍŇKA 2-DVĚŘOVÁ, ŠEDÝ KORPUS/ŠEDÉ DVEŘE, 1800X380X450
201271	SKŘÍŇKA 2-DVĚŘOVÁ, ŠEDÝ KORPUS/ŠEDÉ DVEŘE, 1800X380X450
201272	SKŘÍŇKA 2-DVĚŘOVÁ, ŠEDÝ KORPUS/ŠEDÉ DVEŘE, 1800X380X450
201273	SKŘÍŇKA 2-DVĚŘOVÁ, ŠEDÝ KORPUS/ŠEDÉ DVEŘE, 1800X380X450
201274	SKŘÍŇKA 2-DVĚŘOVÁ, ŠEDÝ KORPUS/ŠEDÉ DVEŘE, 1800X380X450
201275	SKŘÍŇKA 2-DVĚŘOVÁ, ŠEDÝ KORPUS/ŠEDÉ DVEŘE, 1800X380X450
201276	SKŘÍŇKA 2-DVĚŘOVÁ, ŠEDÝ KORPUS/ŠEDÉ DVEŘE, 1800X380X450
201277	SKŘÍŇKA 2-DVĚŘOVÁ, ŠEDÝ KORPUS/ŠEDÉ DVEŘE, 1800X380X450
201278	SKŘÍŇKA 2-DVĚŘOVÁ, ŠEDÝ KORPUS/ŠEDÉ DVEŘE, 1800X380X450
201279	SKŘÍŇKA 2-DVĚŘOVÁ, ŠEDÝ KORPUS/ŠEDÉ DVEŘE, 1800X380X450
201280	SKŘÍŇKA 2-DVĚŘOVÁ, ŠEDÝ KORPUS/ŠEDÉ DVEŘE, 1800X380X450
201281	SKŘÍŇKA 2-DVĚŘOVÁ, ŠEDÝ KORPUS/ŠEDÉ DVEŘE, 1800X380X450
201282	SKŘÍŇKA 2-DVĚŘOVÁ, ŠEDÝ KORPUS/ŠEDÉ DVEŘE, 1800X380X450
201283	SKŘÍŇKA 2-DVĚŘOVÁ, ŠEDÝ KORPUS/ŠEDÉ DVEŘE, 1800X380X450
201284	SKŘÍŇKA 2-DVĚŘOVÁ, ŠEDÝ KORPUS/ŠEDÉ DVEŘE, 1800X380X450
201285	SKŘÍŇKA 2-DVĚŘOVÁ, ŠEDÝ KORPUS/ŠEDÉ DVEŘE, 1800X380X450
201286	SKŘÍŇKA 2-DVĚŘOVÁ, ŠEDÝ KORPUS/ČERVENÉ DVEŘE, 1800X380X450
201287	SKŘÍŇKA 2-DVĚŘOVÁ, ŠEDÝ KORPUS/ČERVENÉ DVEŘE, 1800X380X450
201288	SKŘÍŇKA 2-DVĚŘOVÁ, ŠEDÝ KORPUS/ČERVENÉ DVEŘE, 1800X380X450
201289	SKŘÍŇKA 2-DVĚŘOVÁ, ŠEDÝ KORPUS/ČERVENÉ DVEŘE, 1800X380X450
201290	SKŘÍŇKA 2-DVĚŘOVÁ, ŠEDÝ KORPUS/ČERVENÉ DVEŘE, 1800X380X450
201291	SKŘÍŇKA 2-DVĚŘOVÁ, ŠEDÝ KORPUS/ČERVENÉ DVEŘE, 1800X380X450
201292	SKŘÍŇKA 2-DVĚŘOVÁ, ŠEDÝ KORPUS/ČERVENÉ DVEŘE, 1800X380X450
201293	SKŘÍŇKA 2-DVĚŘOVÁ, ŠEDÝ KORPUS/ČERVENÉ DVEŘE, 1800X380X450
201294	SKŘÍŇKA 2-DVĚŘOVÁ, ŠEDÝ KORPUS/ČERVENÉ DVEŘE, 1800X380X450
201295	SKŘÍŇKA 2-DVĚŘOVÁ, ŠEDÝ KORPUS/ČERVENÉ DVEŘE, 1800X380X450
201296	SKŘÍŇKA 2-DVĚŘOVÁ, ŠEDÝ KORPUS/ČERVENÉ DVEŘE, 1800X380X450
201297	SKŘÍŇKA 2-DVĚŘOVÁ, ŠEDÝ KORPUS/ČERVENÉ DVEŘE, 1800X380X450
201375	KANCELÁŘSKÁ ŽIDLE ABILDHOLT ŠEDÁ/CHROM
201376	KANCELÁŘSKÁ ŽIDLE ABILDHOLT ŠEDÁ/CHROM
201394	SLUNEČNÍK
201395	SLUNEČNÍK
201396	SLUNEČNÍK
201467	WIFI ROUTER
2/07	TABULKA KOUPALIŠTĚ
3/06	TABULKA KOUPALIŠTĚ
3/07	ČERPADLO
6/07	VENTIL SOLENOIDOVÝ
7/07	VENTIL SOLENOIDOVÝ
8/07	SEDÁK
9/07	SEDÁK
10/07	SEDÁK
1/06	PÍSKOVÝ FILTR VČETNĚ PÍSKU
1/05/2	LÉKÁRNIČKA
11/07	SEDÁK

12/07	SEDÁK
13/07	SEDÁK
14/07	SEDÁK
15/07	LAVIČKA
16/07	LAVIČKA
17/07	LAVIČKA
18/07	LAVIČKA
19/07	LAVIČKA
20/07	LAVIČKA
2/06	PÍSKOVÝ FILTR VČETNĚ PÍSKU
21/07	LAVIČKA
22/07	LAVIČKA
23/07	LAVIČKA
24/07	LAVIČKA
25/07	LAVIČKA
26/07	LAVIČKA
27/07	LAVIČKA
28/07	LAVIČKA
29/06	DMYCHADLO - PERLIČKOVÁ LEHÁTKA
29/07	LAVIČKA
30/06	DMYCHADLO - DNOVÁ PERLIČKOVÁ MASÁŽ
30/07	LAVIČKA
3/06	PÍSKOVÝ FILTR VČETNĚ PÍSKU
3/06/2	TABULKA KOUPALIŠTĚ
31/06	DMYCHADLO - PERLIČKOVÉ SEDÁTKO
31/07	LAVIČKA
32/06	DMYCHADLO - PRANÍ FILTRŮ
32/07	LAVIČKA
33/06	DMYCHADLO - PERLIČKOVÝ PÁS
33/07	LAVIČKA
34/06	DMYCHADLO - DNOVÁ PERLIČKA DĚTSKÁ
34/07	LAVIČKA
35/06	ČERPADLO ATRAKCE - ŠIROKÁ KLOUZAČKA
36/06	ČERPADLO ATRAKCE - CHRLIČ 1 + 2
37/06	ČERPADLO ATRAKCE - CHRLIČ 1 + 2
38/06	ČERPADLO - DIVOKÁ ŘEKA
39/06	ČERPADLO - DIVOKÁ ŘEKA
40/06	ČERPADLO - DIVOKÁ ŘEKA
4/06	PÍSKOVÝ FILTR VČETNĚ PÍSKU
41/06	ČERPADLO ATRAKCE - TOBOGÁN
42/06	ČERPADLO - MASÁŽ DNO
43/06	ELEKTRO ROZVADĚČ
44/06	PULT PLYVČÍKA
45/07	PRŮTOKOMĚR ANALOGOVÝ
46/07	PRŮTOKOMĚR ANALOGOVÝ
5/06	PÍSKOVÝ FILTR VČETNĚ PÍSKU
6/06	PÍSKOVÝ FILTR VČETNĚ PÍSKU
7/06	PÍSKOVÝ FILTR VČETNĚ PÍSKU
8/06	PÍSKOVÝ FILTR VČETNĚ PÍSKU
8/06/1	STR HLAVA
9/06	LETNÍ KOUPALIŠTĚ - OBĚHOVÉ ČERPADLO
9/06/2	VYSAVAČ
10/05	LETNÍ KOUPALIŠTĚ - SLOUPOVÁ REPROSOUSTAVA
10/06	LETNÍ KOUPALIŠTĚ - OBĚHOVÉ ČERPADLO
1/05	MIKROFON BEZDRÁTOVÝ
1/05/3	REENTRANTNÍ REPROSOUSTAVA
106319/1	TAŽNÝ HRABAČ - VERTIKULÁTOR
106320/1	ZAHRADNICKÉ NŮŽKY ELEKTRICKÉ BLACK-DECKER
11/05	LETNÍ KOUPALIŠTĚ - SLOUPOVÁ REPROSOUSTAVA
11/05/2	VAŘIČ JEDNOPLOTÝNKOVÝ ETA
11/06	LETNÍ KOUPALIŠTĚ - OBĚHOVÉ ČERPADLO
1/11	TRAKTOR NA SEKÁNÍ TRÁVY S PŘÍSLUŠENSTVÍM
111865	ÚHLOVÁ BRUSKA WX 2200-2130+W 820-12
111866	FOTOMETR MD 200
111872	RUDL S NAFUKOVACÍMI KOLY 901H 250KG
111873	RUDL S NAFUKOVACÍMI KOLY 901H 250KG

116444	PÁTEŘNÍ DESKA BAXSTRAP
116445	KOMBINOVANÁ CHLADNIČKA ZRT181100WA
116486	PLAVECKÉ DRÁHY
1178	VÝTAH PRO DOPRAVU CHEM.LÁTEK DO TECHN.OBJEKTU STROJOVNY LETNÍHO KOUPALIŠTĚ
118143/1	ČERPADLO KALOVÉ PONORNÉ DRAIN 7200
118146/1	POČÍTAČOVÝ STŮL MIKE
118162/1	ZAHRADNÍ PLASTOVÉ POLOHOVACÍ LEHÁTKO BÍLÉ
118163/1	ZAHRADNÍ PLASTOVÉ POLOHOVACÍ LEHÁTKO BÍLÉ
118164/1	ZAHRADNÍ PLASTOVÉ POLOHOVACÍ LEHÁTKO BÍLÉ
118165/1	ZAHRADNÍ PLASTOVÉ POLOHOVACÍ LEHÁTKO BÍLÉ
118166/1	ZAHRADNÍ PLASTOVÉ POLOHOVACÍ LEHÁTKO BÍLÉ
118167/1	ZAHRADNÍ PLASTOVÉ POLOHOVACÍ LEHÁTKO BÍLÉ
118168/1	ZAHRADNÍ PLASTOVÉ POLOHOVACÍ LEHÁTKO BÍLÉ
118169/1	ZAHRADNÍ PLASTOVÉ POLOHOVACÍ LEHÁTKO BÍLÉ
118170/1	ZAHRADNÍ PLASTOVÉ POLOHOVACÍ LEHÁTKO BÍLÉ
118171/1	ZAHRADNÍ PLASTOVÉ POLOHOVACÍ LEHÁTKO BÍLÉ
118172/1	ZAHRADNÍ PLASTOVÉ POLOHOVACÍ LEHÁTKO BÍLÉ
118173/1	ZAHRADNÍ PLASTOVÉ POLOHOVACÍ LEHÁTKO BÍLÉ
118174/1	ZAHRADNÍ PLASTOVÉ POLOHOVACÍ LEHÁTKO BÍLÉ
118175/1	ZAHRADNÍ PLASTOVÉ POLOHOVACÍ LEHÁTKO BÍLÉ
118176/1	ZAHRADNÍ PLASTOVÉ POLOHOVACÍ LEHÁTKO BÍLÉ
118177/1	POČÍTAČKA BANKOVEK MONEYSKAN N5 S KONTROLOU UV I MG
118210/1	VOIP TELEFONIE
119584/1	ELEKTRICKÁ TRÁVNÍ FRÉZA
119607/1	MEGAFON AUNA 160
119608/1	PC STANICE
119609/1	KOMPRESOR
120312/1	ZAVLAŽOVAČ GARDENA AQUAZOOM
120313/1	ZAVLAŽOVAČ GARDENA AQUAZOOM
120314/1	ZAVLAŽOVAČ GARDENA AQUAZOOM
120315/1	ZAVLAŽOVAČ GARDENA AQUAZOOM
12/05	LETNÍ KOUPALIŠTĚ - RÁM PRO CENTRÁLU A ZESILOVAČ
12/05/2	VENTILÁTOR STOJANOVÝ TESLA
12/06	LETNÍ KOUPALIŠTĚ - OBĚHOVÉ ČERPADLO
124137/1	LEHÁTKO FISSO BÍLÉ
124138	LEHÁTKO FISSO BÍLÉ
124139/1	LEHÁTKO FISSO BÍLÉ
124140/1	LEHÁTKO FISSO BÍLÉ
124141/1	LEHÁTKO FISSO BÍLÉ
124142/1	LEHÁTKO FISSO BÍLÉ
124143/1	LEHÁTKO FISSO BÍLÉ
124144/1	LEHÁTKO FISSO BÍLÉ
124145/1	LEHÁTKO FISSO BÍLÉ
124146/1	LEHÁTKO FISSO BÍLÉ
124147/1	LEHÁTKO FISSO BÍLÉ
124148/1	LEHÁTKO FISSO BÍLÉ
124149/1	LEHÁTKO FISSO BÍLÉ
124150/1	LEHÁTKO FISSO BÍLÉ
124151/1	LEHÁTKO FISSO BÍLÉ
124152/1	LEHÁTKO FISSO BÍLÉ
124153/1	LEHÁTKO FISSO BÍLÉ
124154/1	LEHÁTKO FISSO BÍLÉ
124155/1	LEHÁTKO FISSO BÍLÉ
124156/1	LEHÁTKO FISSO BÍLÉ
124285/1	LAVIČKA KOVOVÁ SILVESTR, VENKOVNÍ - KOUPALIŠTĚ
124286/1	LAVIČKA KOVOVÁ SILVESTR, VENKOVNÍ - KOUPALIŠTĚ
124287/1	LAVIČKA KOVOVÁ SILVESTR, VENKOVNÍ - KOUPALIŠTĚ
124288/1	LAVIČKA KOVOVÁ SILVESTR, VENKOVNÍ - KOUPALIŠTĚ
124289/1	LAVIČKA KOVOVÁ SILVESTR, VENKOVNÍ - KOUPALIŠTĚ
124290/1	LAVIČKA KOVOVÁ SILVESTR, VENKOVNÍ - KOUPALIŠTĚ
124291/1	LAVIČKA KOVOVÁ SILVESTR, VENKOVNÍ - KOUPALIŠTĚ
124292/1	LAVIČKA KOVOVÁ SILVESTR, VENKOVNÍ - KOUPALIŠTĚ
124293/1	LAVIČKA KOVOVÁ SILVESTR, VENKOVNÍ - KOUPALIŠTĚ
124294/1	LAVIČKA KOVOVÁ SILVESTR, VENKOVNÍ - KOUPALIŠTĚ
124322	KŘOVINOŘEZ HUSQVARNA 525RX
124324/1	SEKAČKA NA TRÁVU HUSQVARNA LC 353V



124377/1	ČISTIČ KARCHER K3
124378/1	ŠROUBOVÁK AKU MAKITA
124417/1	TISKÁRNA HP LASERJET PRO MFP M227
13/05	LETNÍ KOUPALIŠTĚ - MONTÁŽNÍ KABEL
13/05/2	MIKROVLNÁ TROUBA LCE
13/06	LETNÍ KOUPALIŠTĚ - OBĚHOVÉ ČERPADLO
14/05	LETNÍ KOUPALIŠTĚ - NOSÍTKA STANDARD
14/06	LETNÍ KOUPALIŠTĚ - OBĚHOVÉ ČERPADLO
148/11	ŽIDLE KANCELÁŘSKÁ
149/9	ŽIDLE KANCELÁŘSKÁ
15/05	LETNÍ KOUPALIŠTĚ - VYŠETŘOVACÍ LEHÁTKO S PŘÍSLUŠENSTVÍM
15/06	LETNÍ KOUPALIŠTĚ - OBĚHOVÉ ČERPADLO
15/06/2	STOJAN BETONOVÝ
1513	ZAHRADNÍ TRAKTOR WXPRT 105, 220H S PŘÍSLUŠENSTVÍM
16/05	LETNÍ KOUPALIŠTĚ - PSACÍ STŮL
16/06	OBĚHOVÉ ČERPADLO
16/06/2	SKŘÍŇKA UZAMYKATELNÁ
17/05	LÉKÁRNIČKA
17/06	AUTOMATICKÉ MAR CL+PH+REDOX
17/06/2	SKŘÍŇKA UZAMYKATELNÁ
18/05	SKŘÍŇKA UZAMYKATELNÁ
18/06	AUTOMATICKÉ MAR CL+PH+REDOX
18/06/2	SKŘÍŇKA UZAMYKATELNÁ
19/05	SKŘÍŇKA UZAMYKATELNÁ
19/06	AUTOMATICKÉ MAR CL
19/06/2	SKŘÍŇKA UZAMYKATELNÁ
2/05	LETNÍ KOUPALIŠTĚ - CENTRÁLA
2/05/3	REENTRANTNÍ REPROSOUSTAVA
21/05	REGISTRAČNÍ POKLADNA OPTIMA CR
21/06	DÁVKOVACÍ STANICE PH+MOTOR MÍCHÁNÍ
2142	ŠPLHACÍ SÍŤ BAZÉNOVÁ
22/05	REGISTRAČNÍ POKLADNA OPTIMA CR
22/06	DÁVKOVACÍ STANICE PH+MOTOR MÍCHÁNÍ
23/06	DÁVKOVACÍ STANICE - FLOKULANTU + MOTOR MÍCHÁNÍ
24/06	DÁVKOVACÍ STANICE - FLOKULANTU + MOTOR MÍCHÁNÍ
25/06	DÁVKOVACÍ STANICE - ALGICIDU
26/06	DÁVKOVACÍ STANICE - ALGICIDU
27/05	ŽALUZIE ISSO
27/06	DESKOVÝ VÝMĚNÍK TEPLA
28/05	ČERPADLO PEDRA
28/06	DESKOVÝ VÝMĚNÍK TEPLA
29/06	ČERPADLO MĚŘENÉ VODY
30/06	ČERPADLO MĚŘENÉ VODY
3/05	LETNÍ KOUPALIŠTĚ - ZESILOVAČ
3/05/2	REENTRANTNÍ REPROSOUSTAVA
31/06	ČERPADLO MĚŘENÉ VODY
32/06	ŠNEKOVÝ VÝMĚNÍK TEPLA
33/06	ČERPADLO ATRAKCE - STRÍKAJÍCÍ ZVÍŘÁTKO
34/06	ČERPADLO ATRAKCE - TALÍŘ
35/06	TLAKOVÁ STANICE PRO ATRAKCI - KLAUN
39/07/1	PŘÍRUČNÍ POKLADNA
4/05	LETNÍ KOUPALIŠTĚ - VESTAVNÝ MODUL RÁDIA
4/05/2	REENTRANTNÍ REPROSOUSTAVA
43/07/1	SLUNEČNÍK
44/07/1	SLUNEČNÍK
45/07/1	SLUNEČNÍK
46/07/1	SLUNEČNÍK
47/07/1	SLUNEČNÍK
5/05	LETNÍ KOUPALIŠTĚ - PŘEHRÁVAČ SONY
5/05/2	REENTRANTNÍ REPROSOUSTAVA
54/08/1	ZAVLAŽOVAČ AQUAZOOM
55/08/1	ZAVLAŽOVAČ AQUAZOOM
57/08/1	ZAVLAŽOVAČ AQUAZOOM
59/08/1	ZAVLAŽOVAČ AQUAZOOM
6/05	LETNÍ KOUPALIŠTĚ - SLOUPOVÁ REPROSOUSTAVA
6/05/2	REENTRANTNÍ REPROSOUSTAVA

7/05	LETNÍ KOUPALIŠTĚ - SLOUPOVÁ REPROSOUSTAVA
7/05/2	MIKROFON SE ZÁKLADNOU
8/05	LETNÍ KOUPALIŠTĚ - SLOUPOVÁ REPROSOUSTAVA
9/05	LETNÍ KOUPALIŠTĚ - SLOUPOVÁ REPROSOUSTAVA

## **Příloha**

---

### **Příloha č. 2 k usnesení**

#### **SMLOUVA O POSKYTNUTÍ PŘÍPLATKU MIMO ZÁKLADNÍ KAPITÁL**

Níže uvedené smluvní strany

##### **1. statutární město Karviná**

adresa: Fryštátská 72/1, 733 24 Karviná-Fryštát

zastoupeno: Ing. Janem Wolfem, primátorem města Karviné

k podpisu smlouvy oprávněna na základě plné moci ze dne 02.01.2023: Ing. Helena Bogoczová, MPA, vedoucí Odboru majetkového Magistrátu města Karviné

bankovní spojení: Česká spořitelna, a. s., pobočka Karviná

číslo účtu: 19-1721542349/0800

IČ: 00297534

DIČ: CZ00297534

(dále jen "**Společník**")

##### **2. STaRS Karviná, s.r.o.**

Spisová značka: C 22459 vedená u Krajského soudu v Ostravě

Sídlo: Karola Šliwky 783/2a, Fryštát, 733 01 Karviná

Zastoupená: Mgr. Petrem Dyszkiewiczem, jednatelem

bankovní spojení:

číslo účtu:

IČO: 25857444

DIČ: CZ25857444

(dále také „**Společnost**“),

uzavírají níže uvedeného dne, měsíce a roku tuto:

#### **Smlouvu o poskytnutí příplatku mimo základní kapitál**

**(dále jen „Smlouva“)**

#### **I.**

#### **Předmět a účel smlouvy**

1. Smyslem této Smlouvy je upravit práva a povinnosti smluvních stran souvisejících se závazkem Společníka poskytnout Společnosti dobrovolný příspěvek mimo základní kapitál.
2. Předmětem této Smlouvy je závazek Společníka poskytnout Společnosti dobrovolný příspěvek mimo základní kapitál Společnosti a souhlas Společnosti tento příspěvek přijmout.
3. Předmětný dobrovolný příspěvek poskytovaný Společníkem Společnosti na základě této Smlouvy je poskytován v souladu s rozhodnutím jediného Společníka Společnosti usnesením Rady města Karviné č. .... ze dne 18.10.2023 a v souladu s usnesením Zastupitelstva města Karviné č. .. ze dne 30.10.2023.

## II.

### Projevy vůle smluvních stran a účel

1. Společník se touto Smlouvou zavazuje poskytnout Společnosti dobrovolný příspěvek ve výši 165.002.534,-- Kč, slovy Jednostašedesátětmilionůdvatisícetřicetčtyři koruny české.
2. Společnost dobrovolný příspěvek od Společníka přijímá. K poskytnutí příplatku podpisem této smlouvy uděluje souhlas příslušný orgán Společnosti, kterým je jednatel.

## III.

### Úhrada příplatku

Závazek Společníka z titulu poskytnutí dobrovolného příplatku mimo základní kapitál dle této Smlouvy bude započten s pohledávkou Společníka za Společností z titulu Kupní smlouvy, jejímž předmětem je prodej souboru movitých a nemovitých věcí tvořící areál letního koupaliště v Karviné a to ke dni splatnosti kupní ceny.

## IV.

### Závěrečná ustanovení

1. Tato smlouva nabývá platnosti v okamžiku jejího podpisu všemi smluvními stranami. Veškeré dodatky musí být činěny písemně, formou vzestupně číslovaného dodatku a oboustranně odsouhlaseny.
2. Smluvní strany berou na vědomí a souhlasí s tím, že Společník tuto smlouvu zveřejní v registru smluv zřízeném dle zákona č. 340/2015 Sb., o registru smluv, čímž smlouva nabyde účinnosti.
3. Smluvní strany si tuto smlouvy přečetly, souhlasí s jejím obsahem a prohlašují, že je ujednána svobodně.

V Karviné, dne .....

V Karviné, dne .....

.....

za statutární město Karviná

Ing. Helena Bogoczová, MPA

vedoucí Odboru majetkového

.....

za STaRS Karviná, s.r.o.

Mgr. Petr Dyskiewicz

jednatel společnosti

## Příloha

---

Příloha č. 1 k usnesení

číslo smlouvy města: .....

číslo smlouvy SMOOK: .....

# Smlouva o finanční spoluúčasti

uzavřená ve smyslu § 1746 zákona č. 89/2012 Sb., občanský zákoník, ve znění pozdějších předpisů

## Článek I Smluvní strany

### 1. Statutární město Karviná

se sídlem: Fryštátská 72/1, Karviná-Fryštát, 73301

oprávněný zástupce:

- ve věcech smluvních: Ing. Lukáš Raszyk, náměstek primátora

- ve věcech majetkových a  
technických:

Ing. Helena Bogoczová, MPA, vedoucí Odboru majetkového

- ve věcech ekonomických: Ing. Martina Šrámková, MPA, vedoucí Odboru školství a  
rozvoje

ID datové schránky: es5bv8q

IČ: 00297534

DIČ: CZ00297534

bankovní spojení: Česká spořitelna, a. s.

číslo účtu: 27-1721542349/0800

(dále jen „město“)

a

### 2. Svazek měst a obcí okresu Karviná

se sídlem: Poštovní 615, 733 01 Karviná-Fryštát,

adresa pro doručování: Karola Sliwky 149, 733 01 Karviná-Fryštát

oprávněný zástupce:

- ve věcech smluvních: Ing. Jan Lipner, předseda představenstva

Ing. Jiří Lukša, člen představenstva

- ve věcech technických: RNDr. Česlav Valošek,

ID datové schránky: dq7zkrp

IČO: 75066611

DIČ: není plátcem DPH

Bankovní spojení: FIO banka a. s., pobočka Karviná

č. účtu: 2701352067/2010

(dále jen „SMOOK“)

dále také obecně „smluvní strany“.

## **Článek II**

### **Úvodní ustanovení**

1. Smluvní strany prohlašují, že údaje uvedené v článku I této smlouvy jsou v souladu se skutečností v době uzavření smlouvy.
2. Smluvní strany se zavazují, že změny dotčených údajů oznámí bez prodlení druhé smluvní straně. Písemné oznámení o změně identifikačních údajů, a to včetně změny bankovního spojení, smluvní strana zašle k rukám osoby pověřené zastupováním druhé smluvní strany. V písemném oznámení o změně identifikačních údajů smluvní strana vždy uvede odkaz na číslo této smlouvy a datum účinnosti oznamované změny.
3. SMOOK je dobrovolným svazkem měst a obcí založený dle zák. č. 128/2000 Sb., o obcích (obecní zřízení), ve znění pozdějších předpisů, který zajišťuje přípravu projektu „Páteří cyklostezky pohornické krajiny 2030 (POHO2030)“ na cyklostezkách:
  - a) Energostezka
  - b) Rovnoběžková trasadle projektové dokumentace, která bude vypracována společností PUDIS a.s., IČ: 45272891, sídlem Podbabská 1014/20, Praha 6, 160 00, která podala nejvýhodnější nabídku ve výběrovém řízení na projektanta. Smluvní strany této smlouvy se podpisem této smlouvy zavazují spolupracovat na přípravě a realizaci tohoto projektu.
4. Projekt dle odst. 3. tohoto článku smlouvy je registrován k přidělení dotace v rámci dotačního programu Integrovaného regionálního operačního programu 2021-2027 INFRASTRUKTURA PRO CYKLISTICKOU DOPRAVU – ITI (dále jen „dotace“).
5. Na přípravě a realizaci projektu dle odst. 3. tohoto článku smlouvy se budou finančně podílet členská města a obce SMOOK: Karviná, Orlová, Horní Suchá, Doubrava, Stonava a nečlen SMOOK Havířov.
6. Účelem této smlouvy je sjednání podmínek finanční spoluúčasti města na přípravě a realizaci projektu, který zajišťuje SMOOK.

## **Článek III**

### **Předmět smlouvy**

1. Předmětem této smlouvy je závazek města finančně se podílet na přípravě projektu „Páteří cyklostezky pohornické krajiny 2030 (POHO2030)“ na cyklostezkách:
  - a) Energostezka
  - b) Rovnoběžková trasaa závazek SMOOK užít částku poskytnutou městem v souladu s účelem této smlouvy a za podmínek sjednaných v této smlouvě.
2. Přípravou projektu dle této smlouvy se rozumí vypracování projektové dokumentace pro

územní rozhodnutí a projektové dokumentace pro stavební povolení včetně potřebných průzkumů a zaměření a včetně komplexní inženýrské činnosti a majetkoprávních úkonů k zajištění územního rozhodnutí a stavebního povolení (dále jen „příprava projektu“) a projektová dokumentace pro provádění stavby.

3. Podmínky přípravy projektu dle odst. 1. tohoto článku smlouvy:
  - 3.1. SMOOK zajistí přípravu projektu a veškeré činnosti s tím spojené, a to v tomto rozsahu:
    - a) Zpracování projektové dokumentace pro územní rozhodnutí a projektové dokumentace pro stavební povolení včetně potřebných průzkumů a zaměření, a současně včetně komplexní inženýrské činnosti k zajištění územního rozhodnutí a stavebního povolení dle zákona č. 183/2006 Sb., stavební zákon (dále jen „projektová dokumentace“).
    - b) Zpracování projektové dokumentace pro provádění stavby (DPS) dle vyhlášky 499/2006 Sb. v aktuálním znění, podle úplného znění vyhlášky č. 169/2016 Sb., o stanovení rozsahu dokumentace veřejné zakázky na stavební práce a soupisu stavebních prací, dodávek a služeb s výkazem výměr, v platném znění
    - c) Přípravu podkladů pro výběrové řízení na zhotovitele díla dle vypracované projektové dokumentace.
  - 3.2. SMOOK v rámci odst. 3 bod 3.1. písm. a) tohoto článku smlouvy zajistí, aby zpracovatel projektové dokumentace připravil a poskytl veškeré podklady potřebné pro uzavření majetkoprávních vztahů s vlastníky pozemků.
  - 3.3. Vlastníkem zpracované projektové dokumentace bude SMOOK.
  - 3.4. Rozhodnutí dle zák. č. 183/2006 Sb., o územním plánování a stavebním řádu (stavební zákon), ve znění pozdějších předpisů, bude vydáno na SMOOK.
  - 3.5. SMOOK předá oprávněnému zástupci města ve věcech technických dle článku I odst. 1. této smlouvy zhotovenou projektovou dokumentaci v tištěné podobě v jednom vyhotovení a v elektronické podobě v jednom vyhotovení.

#### **Článek IV**

#### **Financování přípravy a realizace projektu**

1. Celkové předpokládané náklady na přípravu projektu v rozsahu článku III odst. 1. této smlouvy činí 5 929 968,00 Kč vč. DPH. Náklady jednotlivých obcí na přípravu projektu jsou uvedeny v příloze č. 1 této smlouvy, která je její nedílnou součástí.
2. Skutečnou cenu za přípravu projektu uhradí SMOOK z příspěvků členů SMOOK dle této smlouvy.
3. Smluvní strany se dohodly, že město uhradí náklady spojené s přípravou projektu SMOOK ve 2 splátkách, kdy první splátku ve výši 1.983.384,- Kč uhradí město do 30. 4. 2024, druhou splátku ve výši 1.983.384,- Kč uhradí město nejpozději do 30. 6. 2025 a to vždy na základě faktury vyhotovené SMOOK. Lhůta splatnosti faktury je dohodou smluvních stran stanovena na 30 dnů od doručení faktury městu.
4. SMOOK se zavazuje do 6 měsíců po nabytí právní moci stavebního povolení nezbytných pro realizaci projektu v rozsahu článku III odst. 2. této smlouvy provést vyúčtování příspěvku poskytnutých městem, a sdělí skutečný podíl města na skutečných nákladech za přípravu projektu. Zúčtování skutečných plateb města a poskytnuté dotace SMOOKu proběhne do 6 měsíců po ukončení realizace projektu. V případě tzv. přeplatku (podíl města na nákladech projektu převyšší skutečné náklady přípravy projektu) vrátí SMOOK

přeplatek městu a to do 30 dnů od doručení vyúčtování městu. V případě tzv. nedoplatku (podíl města na nákladech přípravy nepokryje skutečné náklady přípravy projektu), zašle SMOOK městu návrh dodatku této smlouvy, spolu s odůvodněním navýšení ceny uvedené v článku IV. odst. 3 této smlouvy. SMOOK bere na vědomí, že uzavření dodatku k této smlouvě, podléhá schválení v zastupitelstvu města.

## **Článek V Práva a povinnosti smluvních stran**

1. SMOOK:
  - a) je oprávněn použít finanční částky poskytnuté městem dle čl. IV této smlouvy pouze na úhradu nákladů na přípravu projektu dle článku III odst. 1. této smlouvy,
  - b) se zavazuje použít finanční částky poskytnuté městem na účel uvedený v článku III této smlouvy v souladu s ustanoveními této smlouvy.
  - c) čestně prohlašuje, že všechny uváděné údaje v této smlouvě o SMOOK jsou pravdivé. Pokud se prokáže opak, je SMOOK povinen městu vrátit finanční prostředky poskytnuté na základě této smlouvy.
  - d) souhlasí s kontrolami města dle odst. 2. písm. a) tohoto článku smlouvy a zavazuje se je osobě pověřené městem umožnit a poskytnout veškerou součinnost.
  
2. Město:
  - a) je oprávněno prostřednictvím osoby jím pověřené kontrolovat, zda SMOOK použil poskytnutou finanční částku ke sjednanému účelu v souladu s ujednáním této smlouvy a právními předpisy a zda SMOOK splnil povinnosti pro něj z této smlouvy vyplývající.
  - b) zajistí samo a na svůj náklad majetkoprávní vypořádání pozemků (např. koupí, nájmem, věcným břemenem...) nezbytných pro realizaci projektu nacházejících se na jeho území.

## **Článek VI Ostatní ujednání**

Smluvní strany se zavazují poskytnout si vzájemnou součinnost při samotné realizaci cyklostezek dle projektu dle článku III odst. 1. této smlouvy v souladu se zpracovanou projektovou dokumentací.

Město se zavazuje uzavřít tzv. Realizační smlouvu, jejímž předmětem bude závazek města finančně se podílet na realizaci, tedy výstavbě, projektu „Páteřní cyklostezky pohornické krajiny 2030 (POHO2030)“ na cyklostezkách:

- c) Energostezka
- d) Rovnoběžková trasa.

## **Článek VII Doložka platnosti**

O uzavření této smlouvy o finanční spoluúčasti rozhodlo Zastupitelstvo města ..... dne ..... usnesením č. ....

O uzavření této smlouvy o finanční spoluúčasti rozhodla členská schůze SMOOK dne ..... usnesením č. ....



## **Článek VIII** **Závěrečná ustanovení**

1. Práva a povinnosti smluvních stran, pokud není dohodnuto jinak, se řídí ustanoveními zák. č. 89/2012 Sb., občanský zákoník, ve znění pozdějších předpisů.
2. Změnit nebo doplnit tuto smlouvu mohou smluvní strany pouze formou písemných dodatků, které budou vzestupně číslovány, výslovně prohlášeny za dodatek této smlouvy a podepsány oprávněnými zástupci smluvních stran.
3. SMOOK bere na vědomí, že tato smlouva bude vedena v evidenci smluv města Karviné. SMOOK prohlašuje, že skutečnosti uvedené ve smlouvě nepovažuje za obchodní tajemství a uděluje svolení k jejich užití a zveřejnění bez stanovení jakýchkoliv dalších podmínek.
4. Tato smlouva, její případné dodatky či dohody o ukončení tohoto smluvního vztahu budou uveřejněny v registru smluv na <https://smlouvy.gov.cz/>. Město zajistí uveřejnění smlouvy nejpozději do 30 kalendářních dnů od uzavření smlouvy.
5. Smlouva je vyhotovena ve dvou stejnopisech s platností originálu, přičemž každá smluvní strana obdrží po jednom vyhotovení.
6. Smluvní strany prohlašují, že si tuto smlouvu před jejím podpisem přečetly a že byla uzavřena po vzájemném projednání podle jejich pravé a svobodné vůle určitě, vážně a srozumitelně, nikoliv v tísní nebo za nápadně nevýhodných podmínek, a že se dohodly o celém jejím obsahu, což stvrzují svými podpisy.
7. Tato smlouva nabývá platnosti dnem jejího podpisu smluvní stranou, která ji podepisuje jako druhá v pořadí, tj. dnem uzavření. Účinnosti nabývá dnem uveřejnění v registru smluv.

V Karviné dne .....

.....  
Ing. Lukáš Raszyk  
náměstek primátora

V Karviné dne .....

za SMOOK:

.....  
Ing. Jan Lipner  
předseda představenstva SMOOK

.....  
Ing. Jiří Lukša  
člen předseda představenstva SMOOK

Příloha: Náklady obcí na vypracování PD a výkon Iič „Pátevní cyklostezky pohornické krajiny 2030.

Vypracování projektové dokumentace a výkon inženýrské činnosti na akci „Pátevní cyklostezky pohornické krajiny 2030 (POHO2030) II.“

Aktivita	nabídková cena v Kč bez DPH	DPH 21%	nabídková cena v Kč včetně DPH
<b>1) Energostezka</b>			
1a) Průzkumné a přípravné práce	780 000,00	163 800,00	943 800,00
1b) Dokumentace pro územní rozhodnutí (DÚR) a zajištění pravomocného rozhodnutí	300 000,00	63 000,00	363 000,00
1c) Inženýrská činnost vedoucí k získání územního rozhodnutí	144 000,00	30 240,00	174 240,00
1d) Dokumentace pro stavební povolení (DSP) a zajištění pravomocného povolení	360 000,00	75 600,00	435 600,00
1e) Inženýrská činnost vedoucí k získání stavebního povolení	192 000,00	40 320,00	232 320,00
1f) Dokumentace pro provádění stavby (DPS)	172 800,00	36 288,00	209 088,00
1g) Oceněné položkové rozpočty	57 600,00	12 096,00	69 696,00
Statutární město Karviná	19 200,00	4 032,00	23 232,00
Obec Horní Suchá	19 200,00	4 032,00	23 232,00
Statutární město Havířov	19 200,00	4 032,00	23 232,00
1h) Soupis prací včetně výkazů výměr (slepé rozpočty pro výběr zhotovitele)	28 800,00	6 048,00	34 848,00
Statutární město Karviná	9 600,00	2 016,00	11 616,00
Obec Horní Suchá	9 600,00	2 016,00	11 616,00
Statutární město Havířov	9 600,00	2 016,00	11 616,00
<b>1) Energostezka celkem</b>	<b>2 035 200,00</b>	<b>427 392,00</b>	<b>2 462 592,00</b>
<b>2) Rovnoběžková trasa</b>			
2a) Průzkumné a přípravné práce	960 000,00	201 600,00	1 161 600,00
2b) Dokumentace pro územní rozhodnutí (DÚR) a zajištění pravomocného rozhodnutí	672 000,00	141 120,00	813 120,00
2c) Inženýrská činnost vedoucí k získání územního rozhodnutí	168 000,00	35 280,00	203 280,00
2d) Dokumentace pro stavební povolení (DSP) a zajištění pravomocného povolení	492 000,00	103 320,00	595 320,00
2e) Inženýrská činnost vedoucí k získání stavebního povolení	240 000,00	50 400,00	290 400,00
2f) Dokumentace pro provádění stavby (DPS)	218 400,00	45 864,00	264 264,00
2g) Oceněné položkové rozpočty	76 800,00	16 128,00	92 928,00
Statutární město Karviná	19 200,00	4 032,00	23 232,00
Obec Stonava	19 200,00	4 032,00	23 232,00
Obec Doubrava	19 200,00	4 032,00	23 232,00
Město Orlová	19 200,00	4 032,00	23 232,00
2h) Soupis prací včetně výkazů výměr (slepé rozpočty pro výběr zhotovitele)	38 400,00	8 064,00	46 464,00
Statutární město Karviná	9 600,00	2 016,00	11 616,00
Obec Stonava	9 600,00	2 016,00	11 616,00
Obec Doubrava	9 600,00	2 016,00	11 616,00
Město Orlová	9 600,00	2 016,00	11 616,00
<b>2) Rovnoběžková trasa celkem</b>	<b>2 865 600,00</b>	<b>601 776,00</b>	<b>3 467 376,00</b>
<b>Nabídková cena za dílo celkem (1+2) = Nabídková cena za dokumentace, rozpočty a ostatní činnosti do Krycího listu a Smlouvy o dílo</b>	<b>4 900 800,00</b>	<b>1 029 168,00</b>	<b>5 929 968,00</b>
<b>Nabídková cena Hodinová sazba za Autorský dozor = Hodinová sazba za Autorský dozor</b>	<b>1 000,00</b>	<b>210,00</b>	<b>1 210,00</b>

	cca 13 km			
<b>1) Energostezka</b>				
Statutární město Karviná	7 km	1 078 153,00	226 412,13	1 304 565,13
Obec Horní Suchá	1 km	178 707,00	37 528,47	216 235,47
Statutární město Havířov	5 km	778 340,00	163 451,40	941 791,40
<b>1) Energostezka celkem</b>		<b>2 035 200,00</b>	<b>427 392,00</b>	<b>2 462 592,00</b>
<b>2) Rovnoběžková trasa</b>				
Statutární město Karviná	15 km	2 200 168,00	462 035,28	2 662 203,28
Obec Stonava	0 km	28 800,00	6 048,00	34 848,00
Obec Doubrava	1 km	173 558,00	36 447,18	210 005,18
Město Orlová	3 km	463 074,00	97 245,54	560 319,54
<b>2) Rovnoběžková trasa celkem</b>		<b>2 865 600,00</b>	<b>601 776,00</b>	<b>3 467 376,00</b>

## Příloha

### Příloha č. 1 k usnesení

Níže uvedeného dne, měsíce a roku uzavřeli

**1. OKD, a.s.**

se sídlem č.p. 1077, 735 34 Stonava

IČO: 05979277, DIČ: CZ05979277

zapsaná v obchodním rejstříku u Krajského soudu v Ostravě, oddíl B, vložka 10919

zastoupená: Ing. Romanem Sikorou, MBA, předsedou představenstva

Mgr. Janem Solichem, místopředsedou představenstva

dále jen jako „budoucí prodávající“

a

**2. Statutární město Karviná**

**se sídlem Fryštátská 72/1, Fryštát, 733 34 Karviná**

**IČO: 00297534, DIČ: CZ00297534**

zastoupené: Ing. Janem Wolfem, primátorem města

k podpisu oprávněna na základě pověření ze dne 02.01.2023:

Ing. Helena Bogoczová, MPA, vedoucí Odboru

majetkového Magistrátu města Karviné

dále jen jako „budoucí kupující“

budoucí prodávající a budoucí kupující též dále společně jako „smluvní strany“,

dle ust. § 1785, § 2079 a násl. zákona č. 89/2012 Sb., občanského zákoníku, tuto

## **S m l o u v u o uzavření budoucí kupní smlouvy:**

### **Část A.**

1. Budoucí prodávající prohlašuje, že je výlučným vlastníkem těchto pozemků: pozemku parc. č. 1276 ostatní plocha, jiná plocha o výměře 781 m<sup>2</sup>, pozemku parc. č. 1277 zahrada o výměře 89 m<sup>2</sup>, pozemku parc. č. 1278 zahrada o výměře 716 m<sup>2</sup>, pozemku parc. č. 1280 zahrada o výměře 1098 m<sup>2</sup>, pozemku parc. č. 1283/1 trvalý travní porost o výměře 3679 m<sup>2</sup>, pozemku parc. č. 1283/2 trvalý travní porost o výměře 3845 m<sup>2</sup>, pozemku parc. č. 1283/3 trvalý travní porost o výměře 2482 m<sup>2</sup>, pozemku parc. č. 1283/4 trvalý travní porost o výměře 2079 m<sup>2</sup>, pozemku parc. č. 1283/5 trvalý travní porost o výměře 2359 m<sup>2</sup>, pozemku parc. č. 1283/6 trvalý travní porost o výměře 2749 m<sup>2</sup>, pozemku parc. č. 1283/7 trvalý travní porost o výměře 2478 m<sup>2</sup>, pozemku parc. č. 1283/8 trvalý travní porost o výměře 2541 m<sup>2</sup>, pozemku parc. č. 1284 ostatní plocha, jiná plocha o výměře 514 m<sup>2</sup>, pozemku parc. č. 1285 zahrada o výměře 564 m<sup>2</sup>, pozemku parc. č. 1286 zahrada o výměře 2392 m<sup>2</sup>, pozemku parc. č. 1287 ostatní plocha, jiná plocha o výměře 486 m<sup>2</sup>, pozemku parc. č. 1288 zahrada o výměře 820 m<sup>2</sup>, pozemku parc. č. 1289 ostatní plocha, jiná plocha o výměře 358 m<sup>2</sup>, pozemku parc. č. 1290 zahrada o výměře 142 m<sup>2</sup>, pozemku parc. č. 1291 zahrada o výměře 757 m<sup>2</sup>, pozemku parc. č. 1292 zahrada o výměře 2695 m<sup>2</sup>, pozemku parc. č. 1293 ostatní plocha, jiná plocha o výměře 505 m<sup>2</sup>, pozemku parc. č. 1294 zahrada o výměře 358 m<sup>2</sup>, pozemku parc. č. 1295/1 orná půda o výměře 7651 m<sup>2</sup>, pozemku parc. č. 1295/51 orná půda o výměře 579 m<sup>2</sup>, pozemku parc. č. 1295/52 orná půda o výměře 1887 m<sup>2</sup>, pozemku parc. č. 1295/53 orná půda o výměře 1407 m<sup>2</sup>, pozemku parc. č. 1295/54 orná půda o výměře 2885 m<sup>2</sup>, pozemku parc. č. 1295/55

orná půda o výměře 7085 m<sup>2</sup>, pozemku parc. č. 1295/56 orná půda o výměře 3854 m<sup>2</sup>, pozemku parc. č. 1316/4 orná půda o výměře 260 m<sup>2</sup>, pozemku parc. č. 1497 ostatní plocha, jiná plocha o výměře 186 m<sup>2</sup>, pozemku parc. č. 1498 orná půda o výměře 1402 m<sup>2</sup>, pozemku parc. č. 1499 zahrada o výměře 625 m<sup>2</sup>, pozemku parc. č. 1511/1 vodní plocha, zamokřená plocha o výměře 7747 m<sup>2</sup>, pozemku parc. č. 1511/5 ostatní plocha, ostatní komunikace o výměře 61 m<sup>2</sup>, pozemku parc. č. 1511/7 ostatní plocha, jiná plocha o výměře 1128 m<sup>2</sup>, pozemku parc. č. 1511/8 vodní plocha, zamokřená plocha o výměře 3062 m<sup>2</sup>, pozemku parc. č. 1511/10 vodní plocha, zamokřená plocha o výměře 2451 m<sup>2</sup>, pozemku parc. č. 1511/11 vodní plocha, zamokřená plocha o výměře 2163 m<sup>2</sup>, pozemku parc. č. 1511/12 vodní plocha, zamokřená plocha o výměře 2090 m<sup>2</sup>, pozemku parc. č. 1511/13 vodní plocha, zamokřená plocha o výměře 3941 m<sup>2</sup>, pozemku parc. č. 1511/14 vodní plocha, zamokřená plocha o výměře 2955 m<sup>2</sup>, pozemku parc. č. 1511/15 vodní plocha, zamokřená plocha o výměře 3241 m<sup>2</sup>, pozemku parc. č. 1511/16 vodní plocha, zamokřená plocha o výměře 1573 m<sup>2</sup>, pozemku parc. č. 1511/17 vodní plocha, zamokřená plocha o výměře 3776 m<sup>2</sup>, pozemku parc. č. 1511/18 vodní plocha, zamokřená plocha o výměře 4310 m<sup>2</sup>, pozemku parc. č. 1511/19 vodní plocha, zamokřená plocha o výměře 3266 m<sup>2</sup>, pozemku parc. č. 1511/20 vodní plocha, zamokřená plocha o výměře 346 m<sup>2</sup>, pozemku parc. č. 1511/21 vodní plocha, zamokřená plocha o výměře 1785 m<sup>2</sup>, pozemku parc. č. 1511/22 vodní plocha, zamokřená plocha o výměře 2516 m<sup>2</sup>, pozemku parc. č. 1511/23 vodní plocha, zamokřená plocha o výměře 1275 m<sup>2</sup>, pozemku parc. č. 1511/24 vodní plocha, zamokřená plocha o výměře 967 m<sup>2</sup>, pozemku parc. č. 1511/25 vodní plocha, zamokřená plocha o výměře 2485 m<sup>2</sup>, pozemku parc. č. 1511/26 vodní plocha, zamokřená plocha o výměře 680 m<sup>2</sup>, pozemku parc. č. 1515 ostatní plocha, jiná plocha o výměře 313 m<sup>2</sup>, pozemku parc. č. 1516 zahrada o výměře 405 m<sup>2</sup>, pozemku parc. č. 1517 zahrada o výměře 1733 m<sup>2</sup>, pozemku parc. č. 1518 orná půda o výměře 1017 m<sup>2</sup>, pozemku parc. č. 1519 ostatní plocha, jiná plocha o výměře 455 m<sup>2</sup>, pozemku parc. č. 1520 zahrada o výměře 208 m<sup>2</sup>, pozemku parc. č. 1521 zahrada o výměře 135 m<sup>2</sup>, pozemku parc. č. 1522 zahrada o výměře 308 m<sup>2</sup>, pozemku parc. č. 1523 ostatní plocha, jiná plocha o výměře 385 m<sup>2</sup>, pozemku parc. č. 1524 zahrada o výměře 603 m<sup>2</sup>, pozemku parc. č. 1525 trvalý travní porost o výměře 19704 m<sup>2</sup>, pozemku parc. č. 1532 zahrada o výměře 1046 m<sup>2</sup>, pozemku parc. č. 1533 ostatní plocha, jiná plocha o výměře 209 m<sup>2</sup>, pozemku parc. č. 1534 ostatní plocha, jiná plocha o výměře 294 m<sup>2</sup>, pozemku parc. č. 1535 zahrada o výměře 281 m<sup>2</sup>, pozemku parc. č. 1536 zahrada o výměře 759 m<sup>2</sup>, pozemku parc. č. 1537 zahrada o výměře 578 m<sup>2</sup>, pozemku parc. č. 1538 ostatní plocha, jiná plocha o výměře 604 m<sup>2</sup>, pozemku parc. č. 1539 orná půda o výměře 637 m<sup>2</sup>, pozemku parc. č. 1540 ostatní plocha, jiná plocha o výměře 128 m<sup>2</sup>, pozemku parc. č. 1541 zahrada o výměře 798 m<sup>2</sup>, pozemku parc. č. 1542/1 orná půda o výměře 227 m<sup>2</sup>, pozemku parc. č. 1543 ostatní plocha, jiná plocha o výměře 768 m<sup>2</sup>, pozemku parc. č. 1544 ostatní plocha, jiná plocha o výměře 254 m<sup>2</sup>, pozemku parc. č. 1545/1 orná půda o výměře 1063 m<sup>2</sup>, pozemku parc. č. 1545/2 zahrada o výměře 573 m<sup>2</sup>, pozemku parc. č. 1545/3 ostatní plocha, jiná plocha o výměře 56 m<sup>2</sup>, pozemku parc. č. 1546/1 zahrada o výměře 1728 m<sup>2</sup>, pozemku parc. č. 1546/2 ostatní plocha, jiná plocha o výměře 800 m<sup>2</sup>, pozemku parc. č. 1549 ostatní plocha, jiná plocha o výměře 99 m<sup>2</sup>, pozemku parc. č. 1558 ostatní plocha, jiná plocha o výměře 582 m<sup>2</sup>, pozemku parc. č. 1559/1 zahrada o výměře 197 m<sup>2</sup>, pozemku parc. č. 1560/1 zahrada o výměře 939 m<sup>2</sup>, pozemku parc. č. 1560/2 zahrada o výměře 539 m<sup>2</sup>, pozemku parc. č. 1561 ostatní plocha, jiná plocha o výměře 256 m<sup>2</sup>, pozemku parc. č. 1562 zahrada o výměře 253 m<sup>2</sup>, pozemku parc. č. 1563 zahrada o výměře 561 m<sup>2</sup>, pozemku parc. č. 1564 ostatní plocha, jiná plocha o výměře 346 m<sup>2</sup>, pozemku parc. č. 1565 zahrada o výměře 1140 m<sup>2</sup>, pozemku parc. č. 1566 orná půda o výměře 7308 m<sup>2</sup>, pozemku parc. č. 1567 ostatní plocha, jiná plocha o výměře 212 m<sup>2</sup>, pozemku parc. č. 1568 zahrada o výměře 982 m<sup>2</sup>, pozemku parc. č. 1569 orná půda o výměře 1002 m<sup>2</sup>, pozemku parc. č. 1570 zahrada o výměře 1165 m<sup>2</sup>, pozemku parc. č. 1571 zastavěná plocha a nádvoří, zbořeniště o výměře 225 m<sup>2</sup>, pozemku parc. č. 1572 zahrada o výměře 715 m<sup>2</sup>, pozemku parc. č. 1573/1 zahrada o výměře 2294 m<sup>2</sup>, pozemku parc. č. 1573/2 orná půda o výměře 1892 m<sup>2</sup>, pozemku parc. č. 1573/3 ostatní plocha, ostatní komunikace o výměře 266 m<sup>2</sup>, pozemku parc. č. 1573/4 ostatní plocha, ostatní komunikace o výměře 182 m<sup>2</sup>, pozemku parc. č. 1574 orná půda o výměře 3221 m<sup>2</sup>,

pozemku parc. č. 1575 orná půda o výměře 2448 m<sup>2</sup>, pozemku parc. č. 1576 zahrada o výměře 674 m<sup>2</sup>, pozemku parc. č. 1577 ostatní plocha, jiná plocha o výměře 448 m<sup>2</sup>, pozemku parc. č. 1578 orná půda o výměře 961 m<sup>2</sup>, pozemku parc. č. 1579/1 orná půda o výměře 596 m<sup>2</sup>, pozemku parc. č. 1579/2 zahrada o výměře 381 m<sup>2</sup>, pozemku parc. č. 1580 ostatní plocha, jiná plocha o výměře 254 m<sup>2</sup>, pozemku parc. č. 1581 zahrada o výměře 554 m<sup>2</sup>, pozemku parc. č. 1582 ostatní plocha, jiná plocha o výměře 3033 m<sup>2</sup>, pozemku parc. č. 1583 zahrada o výměře 477 m<sup>2</sup>, pozemku parc. č. 1584 orná půda o výměře 1149 m<sup>2</sup>, pozemku parc. č. 1585 orná půda o výměře 1043 m<sup>2</sup>, pozemku parc. č. 1586 ostatní plocha, jiná plocha o výměře 362 m<sup>2</sup>, pozemku parc. č. 1587 ostatní plocha, jiná plocha o výměře 291 m<sup>2</sup>, pozemku parc. č. 1588 orná půda o výměře 915 m<sup>2</sup>, pozemku parc. č. 1589 ostatní plocha, jiná plocha o výměře 170 m<sup>2</sup>, pozemku parc. č. 1590 zahrada o výměře 534 m<sup>2</sup>, pozemku parc. č. 1591 zahrada o výměře 933 m<sup>2</sup>, pozemku parc. č. 1592 ostatní plocha, jiná plocha o výměře 136 m<sup>2</sup>, pozemku parc. č. 1593 zahrada o výměře 1265 m<sup>2</sup>, pozemku parc. č. 1594 orná půda o výměře 1413 m<sup>2</sup>, pozemku parc. č. 1595 ostatní plocha, jiná plocha o výměře 281 m<sup>2</sup>, pozemku parc. č. 1596 zahrada o výměře 383 m<sup>2</sup>, pozemku parc. č. 1597 zahrada o výměře 533 m<sup>2</sup>, pozemku parc. č. 1598 zahrada o výměře 96 m<sup>2</sup>, pozemku parc. č. 1599 ostatní plocha, jiná plocha o výměře 210 m<sup>2</sup>, pozemku parc. č. 1600 zahrada o výměře 188 m<sup>2</sup>, pozemku parc. č. 1601 zahrada o výměře 888 m<sup>2</sup>, pozemku parc. č. 1602 ostatní plocha, jiná plocha o výměře 212 m<sup>2</sup>, pozemku parc. č. 1603 zahrada o výměře 867 m<sup>2</sup>, pozemku parc. č. 1604/1 orná půda o výměře 1602 m<sup>2</sup>, pozemku parc. č. 1604/2 zahrada o výměře 2672 m<sup>2</sup>, pozemku parc. č. 1605 ostatní plocha, jiná plocha o výměře 573 m<sup>2</sup>, pozemku parc. č. 1606 zahrada o výměře 145 m<sup>2</sup>, pozemku parc. č. 1607 zahrada o výměře 131 m<sup>2</sup>, pozemku parc. č. 1608 zahrada o výměře 632 m<sup>2</sup>, pozemku parc. č. 1610 ostatní plocha, jiná plocha o výměře 484 m<sup>2</sup>, pozemku parc. č. 1611 zahrada o výměře 727 m<sup>2</sup>, pozemku parc. č. 1613/1 ostatní plocha, jiná plocha o výměře 176 m<sup>2</sup>, pozemku parc. č. 1613/2 ostatní plocha, jiná plocha o výměře 115 m<sup>2</sup>, pozemku parc. č. 1614/1 zahrada o výměře 123 m<sup>2</sup>, pozemku parc. č. 1614/2 zahrada o výměře 433 m<sup>2</sup>, pozemku parc. č. 1615/1 orná půda o výměře 1595 m<sup>2</sup>, pozemku parc. č. 1615/2 orná půda o výměře 1367 m<sup>2</sup>, pozemku parc. č. 1616 orná půda o výměře 3267 m<sup>2</sup>, pozemku parc. č. 1617 ostatní plocha, jiná plocha o výměře 399 m<sup>2</sup>, pozemku parc. č. 1618 ostatní plocha, jiná plocha o výměře 1199 m<sup>2</sup>, pozemku parc. č. 1619 ostatní plocha, jiná plocha o výměře 301 m<sup>2</sup>, pozemku parc. č. 1620 zahrada o výměře 477 m<sup>2</sup>, pozemku parc. č. 1621 zahrada o výměře 1113 m<sup>2</sup>, pozemku parc. č. 1622 orná půda o výměře 2350 m<sup>2</sup>, pozemku parc. č. 1623 orná půda o výměře 3115 m<sup>2</sup>, pozemku parc. č. 1624 zahrada o výměře 248 m<sup>2</sup>, pozemku parc. č. 1625 ostatní plocha, jiná plocha o výměře 434 m<sup>2</sup>, pozemku parc. č. 1626 zahrada o výměře 261 m<sup>2</sup>, pozemku parc. č. 1627 ostatní plocha, jiná plocha o výměře 536 m<sup>2</sup>, pozemku parc. č. 1628 zahrada o výměře 1134 m<sup>2</sup>, pozemku parc. č. 1629 zahrada o výměře 259 m<sup>2</sup>, pozemku parc. č. 1630/1 orná půda o výměře 3736 m<sup>2</sup>, pozemku parc. č. 1630/2 ostatní plocha, ostatní komunikace o výměře 166 m<sup>2</sup>, pozemku parc. č. 1631 ostatní plocha, jiná plocha o výměře 321 m<sup>2</sup>, pozemku parc. č. 1632/1 orná půda o výměře 3343 m<sup>2</sup>, pozemku parc. č. 1632/2 zahrada o výměře 1197 m<sup>2</sup>, pozemku parc. č. 1632/3 ostatní plocha, ostatní komunikace o výměře 281 m<sup>2</sup>, pozemku parc. č. 1632/4 trvalý travní porost o výměře 138 m<sup>2</sup>, pozemku parc. č. 1633 ostatní plocha, jiná plocha o výměře 697 m<sup>2</sup>, pozemku parc. č. 1634 zahrada o výměře 297 m<sup>2</sup>, pozemku parc. č. 1635 ostatní plocha, jiná plocha o výměře 350 m<sup>2</sup>, pozemku parc. č. 1636 zahrada o výměře 1161 m<sup>2</sup>, pozemku parc. č. 1638 ostatní plocha, ostatní komunikace o výměře 1039 m<sup>2</sup>, pozemku parc. č. 1639/2 orná půda o výměře 16921 m<sup>2</sup>, pozemku parc. č. 1640 ostatní plocha, jiná plocha o výměře 363 m<sup>2</sup>, pozemku parc. č. 1641 zahrada o výměře 944 m<sup>2</sup>, pozemku parc. č. 1642 ostatní plocha, jiná plocha o výměře 413 m<sup>2</sup>, pozemku parc. č. 1643 zahrada o výměře 905 m<sup>2</sup>, pozemku parc. č. 1644 zahrada o výměře 829 m<sup>2</sup>, pozemku parc. č. 1646/1 orná půda o výměře 3774 m<sup>2</sup>, pozemku parc. č. 1646/2 orná půda o výměře 8373 m<sup>2</sup>, pozemku parc. č. 1646/3 orná půda o výměře 5196 m<sup>2</sup>, pozemku parc. č. 1646/4 orná půda o výměře 2490 m<sup>2</sup>, pozemku parc. č. 1647 zahrada o výměře 1335 m<sup>2</sup>, pozemku parc. č. 1648 ostatní plocha, jiná plocha o výměře 848 m<sup>2</sup>, pozemku parc. č. 1649 ostatní plocha, jiná plocha o výměře 960 m<sup>2</sup>, pozemku parc. č. 1650 zahrada o výměře 109 m<sup>2</sup>, pozemku parc. č. 1651 zahrada o výměře 735 m<sup>2</sup>, pozemku parc. č. 1652 orná

půda o výměře 699 m<sup>2</sup>, pozemku parc. č. 1653 ostatní plocha, jiná plocha o výměře 888 m<sup>2</sup>, pozemku parc. č. 1654 zahrada o výměře 1338 m<sup>2</sup>, pozemku parc. č. 1655/1 zahrada o výměře 419 m<sup>2</sup>, pozemku parc. č. 1655/2 zahrada o výměře 218 m<sup>2</sup>, pozemku parc. č. 1655/3 zahrada o výměře 359 m<sup>2</sup>, pozemku parc. č. 1655/4 zahrada o výměře 3019 m<sup>2</sup>, pozemku parc. č. 1655/5 zahrada o výměře 3362 m<sup>2</sup>, pozemku parc. č. 1656/1 zahrada o výměře 1956 m<sup>2</sup>, pozemku parc. č. 1656/2 zahrada o výměře 2971 m<sup>2</sup>, pozemku parc. č. 1657 ostatní plocha, jiná plocha o výměře 274 m<sup>2</sup>, pozemku parc. č. 1658 zahrada o výměře 321 m<sup>2</sup>, pozemku parc. č. 1659 zahrada o výměře 335 m<sup>2</sup>, pozemku parc. č. 1660 ostatní plocha, jiná plocha o výměře 176 m<sup>2</sup>, pozemku parc. č. 1661 zahrada o výměře 53 m<sup>2</sup>, pozemku parc. č. 1662 zahrada o výměře 963 m<sup>2</sup>, pozemku parc. č. 1663 ostatní plocha, jiná plocha o výměře 225 m<sup>2</sup>, pozemku parc. č. 1664 zahrada o výměře 399 m<sup>2</sup>, pozemku parc. č. 1666/1 zahrada o výměře 1391 m<sup>2</sup>, pozemku parc. č. 1666/2 ostatní plocha, jiná plocha o výměře 188 m<sup>2</sup>, pozemku parc. č. 1667 ostatní plocha, jiná plocha o výměře 331 m<sup>2</sup>, pozemku parc. č. 1668 zahrada o výměře 1295 m<sup>2</sup>, pozemku parc. č. 1669 orná půda o výměře 1506 m<sup>2</sup>, pozemku parc. č. 1670 ostatní plocha, jiná plocha o výměře 432 m<sup>2</sup>, pozemku parc. č. 1671 zahrada o výměře 416 m<sup>2</sup>, pozemku parc. č. 1672 orná půda o výměře 524 m<sup>2</sup>, pozemku parc. č. 1673 ostatní plocha, jiná plocha o výměře 432 m<sup>2</sup>, pozemku parc. č. 1674 zahrada o výměře 360 m<sup>2</sup>, pozemku parc. č. 1675 orná půda o výměře 1370 m<sup>2</sup>, pozemku parc. č. 1676/2 zahrada o výměře 1207 m<sup>2</sup>, pozemku parc. č. 1676/3 ostatní plocha, jiná plocha o výměře 427 m<sup>2</sup>, pozemku parc. č. 1676/4 zahrada o výměře 431 m<sup>2</sup>, pozemku parc. č. 1676/5 orná půda o výměře 1458 m<sup>2</sup>, pozemku parc. č. 1677 ostatní plocha, jiná plocha o výměře 416 m<sup>2</sup>, pozemku parc. č. 1678 zahrada o výměře 471 m<sup>2</sup>, pozemku parc. č. 1679 zahrada o výměře 789 m<sup>2</sup>, pozemku parc. č. 1680 trvalý travní porost o výměře 384 m<sup>2</sup>, pozemku parc. č. 1682 ostatní plocha, jiná plocha o výměře 615 m<sup>2</sup>, pozemku parc. č. 1683 zahrada o výměře 1413 m<sup>2</sup>, pozemku parc. č. 1684/1 orná půda o výměře 784 m<sup>2</sup>, pozemku parc. č. 1684/3 orná půda o výměře 293 m<sup>2</sup>, pozemku parc. č. 1684/14 orná půda o výměře 1299 m<sup>2</sup>, pozemku parc. č. 1684/15 orná půda o výměře 5144 m<sup>2</sup>, pozemku parc. č. 1684/16 orná půda o výměře 11728 m<sup>2</sup>, pozemku parc. č. 1684/18 orná půda o výměře 3703 m<sup>2</sup>, pozemku parc. č. 1686 orná půda o výměře 1272 m<sup>2</sup>, pozemku parc. č. 1687 ostatní plocha, jiná plocha o výměře 402 m<sup>2</sup>, pozemku parc. č. 1688/1 zahrada o výměře 1349 m<sup>2</sup>, pozemku parc. č. 1688/2 trvalý travní porost o výměře 315 m<sup>2</sup>, pozemku parc. č. 1689 ostatní plocha, ostatní komunikace o výměře 592 m<sup>2</sup>, pozemku parc. č. 1690 orná půda o výměře 2240 m<sup>2</sup>, pozemku parc. č. 1691 ostatní plocha, jiná plocha o výměře 356 m<sup>2</sup>, pozemku parc. č. 1692 zahrada o výměře 248 m<sup>2</sup>, pozemku parc. č. 1693 orná půda o výměře 2017 m<sup>2</sup>, pozemku parc. č. 1694 trvalý travní porost o výměře 371 m<sup>2</sup>, pozemku parc. č. 1695 orná půda o výměře 1275 m<sup>2</sup>, pozemku parc. č. 1696 zahrada o výměře 614 m<sup>2</sup>, pozemku parc. č. 1697 ostatní plocha, jiná plocha o výměře 266 m<sup>2</sup>, pozemku parc. č. 1698 trvalý travní porost o výměře 198 m<sup>2</sup>, pozemku parc. č. 1699 zahrada o výměře 704 m<sup>2</sup>, pozemku parc. č. 1700 ostatní plocha, jiná plocha o výměře 213 m<sup>2</sup>, pozemku parc. č. 1701 zahrada o výměře 1010 m<sup>2</sup>, pozemku parc. č. 1703 trvalý travní porost o výměře 311 m<sup>2</sup>, pozemku parc. č. 1704/2 ostatní plocha, ostatní komunikace o výměře 480 m<sup>2</sup>, pozemku parc. č. 1705 ostatní plocha, jiná plocha o výměře 320 m<sup>2</sup>, pozemku parc. č. 1706 zahrada o výměře 329 m<sup>2</sup>, pozemku parc. č. 1707 orná půda o výměře 886 m<sup>2</sup>, pozemku parc. č. 1708 zahrada o výměře 1316 m<sup>2</sup>, pozemku parc. č. 1711/1 orná půda o výměře 2745 m<sup>2</sup>, pozemku parc. č. 1711/2 trvalý travní porost o výměře 329 m<sup>2</sup>, pozemku parc. č. 1712 ostatní plocha, jiná plocha o výměře 368 m<sup>2</sup>, pozemku parc. č. 1713 zahrada o výměře 942 m<sup>2</sup>, pozemku parc. č. 1714 zahrada o výměře 1504 m<sup>2</sup>, pozemku parc. č. 1763 orná půda o výměře 2496 m<sup>2</sup>, pozemku parc. č. 1764 zahrada o výměře 999 m<sup>2</sup>, pozemku parc. č. 1765 ostatní plocha, jiná plocha o výměře 288 m<sup>2</sup>, pozemku parc. č. 1766 zahrada o výměře 272 m<sup>2</sup>, pozemku parc. č. 1767/1 ostatní plocha, jiná plocha o výměře 376 m<sup>2</sup>, pozemku parc. č. 1767/2 ostatní plocha, jiná plocha o výměře 177 m<sup>2</sup>, pozemku parc. č. 1768 zahrada o výměře 753 m<sup>2</sup>, pozemku parc. č. 1769 ostatní plocha, jiná plocha o výměře 98 m<sup>2</sup>, pozemku parc. č. 1770 zahrada o výměře 228 m<sup>2</sup>, pozemku parc. č. 1771 ostatní plocha, jiná plocha o výměře 400 m<sup>2</sup>, pozemku parc. č. 1772 zahrada o výměře 838 m<sup>2</sup>, pozemku parc. č. 1774 orná půda o výměře 1090 m<sup>2</sup>, pozemku parc. č. 1777 ostatní plocha, jiná plocha o výměře

97 m<sup>2</sup>, pozemku parc. č. 1779 orná půda o výměře 1405 m<sup>2</sup>, pozemku parc. č. 1780 ostatní plocha, jiná plocha o výměře 271 m<sup>2</sup>, pozemku parc. č. 1781 orná půda o výměře 1039 m<sup>2</sup>, pozemku parc. č. 1782 zahrada o výměře 180 m<sup>2</sup>, pozemku parc. č. 1783 ostatní plocha, jiná plocha o výměře 349 m<sup>2</sup>, pozemku parc. č. 1784 zahrada o výměře 221 m<sup>2</sup>, pozemku parc. č. 1785 zahrada o výměře 377 m<sup>2</sup>, pozemku parc. č. 1786 orná půda o výměře 2138 m<sup>2</sup>, pozemku parc. č. 1788 ostatní plocha, jiná plocha o výměře 299 m<sup>2</sup>, pozemku parc. č. 1789 zahrada o výměře 229 m<sup>2</sup>, pozemku parc. č. 1793 zahrada o výměře 199 m<sup>2</sup>, pozemku parc. č. 1794 ostatní plocha, jiná plocha o výměře 310 m<sup>2</sup>, pozemku parc. č. 1795 ostatní plocha, jiná plocha o výměře 307 m<sup>2</sup>, pozemku parc. č. 1796 zahrada o výměře 313 m<sup>2</sup>, pozemku parc. č. 1798 orná půda o výměře 1174 m<sup>2</sup>, pozemku parc. č. 1799/1 orná půda o výměře 1198 m<sup>2</sup>, pozemku parc. č. 1799/2 ostatní plocha, ostatní komunikace o výměře 220 m<sup>2</sup>, pozemku parc. č. 1800 orná půda o výměře 1127 m<sup>2</sup>, pozemku parc. č. 1801 ostatní plocha, jiná plocha o výměře 377 m<sup>2</sup>, pozemku parc. č. 1802 orná půda o výměře 463 m<sup>2</sup>, pozemku parc. č. 1803 zahrada o výměře 705 m<sup>2</sup>, pozemku parc. č. 1819 ostatní plocha, jiná plocha o výměře 345 m<sup>2</sup>, pozemku parc. č. 1820 ostatní plocha, jiná plocha o výměře 174 m<sup>2</sup>, pozemku parc. č. 1821/2 ostatní plocha, jiná plocha o výměře 505 m<sup>2</sup>, pozemku parc. č. 1830 ostatní plocha, jiná plocha o výměře 253 m<sup>2</sup>, pozemku parc. č. 1831 ostatní plocha, jiná plocha o výměře 314 m<sup>2</sup>, pozemku parc. č. 1832 ostatní plocha, jiná plocha o výměře 501 m<sup>2</sup>, pozemku parc. č. 1833/2 ostatní plocha, jiná plocha o výměře 676 m<sup>2</sup>, pozemku parc. č. 1833/3 ostatní plocha, jiná plocha o výměře 360 m<sup>2</sup>, pozemku parc. č. 1834 ostatní plocha, jiná plocha o výměře 564 m<sup>2</sup>, pozemku parc. č. 1835 ostatní plocha, jiná plocha o výměře 361 m<sup>2</sup>, pozemku parc. č. 1836 ostatní plocha, jiná plocha o výměře 235 m<sup>2</sup>, pozemku parc. č. 1837 ostatní plocha, jiná plocha o výměře 791 m<sup>2</sup>, pozemku parc. č. 1838 ostatní plocha, jiná plocha o výměře 178 m<sup>2</sup>, pozemku parc. č. 1839 ostatní plocha, jiná plocha o výměře 1250 m<sup>2</sup>, pozemku parc. č. 1840 ostatní plocha, jiná plocha o výměře 1360 m<sup>2</sup>, pozemku parc. č. 1841 ostatní plocha, jiná plocha o výměře 564 m<sup>2</sup>, pozemku parc. č. 1842/2 ostatní plocha, jiná plocha o výměře 586 m<sup>2</sup>, pozemku parc. č. 1842/3 ostatní plocha, jiná plocha o výměře 446 m<sup>2</sup>, pozemku parc. č. 1845 zahrada o výměře 453 m<sup>2</sup>, pozemku parc. č. 1846 orná půda o výměře 2063 m<sup>2</sup>, pozemku parc. č. 1848/3 trvalý travní porost o výměře 188 m<sup>2</sup>, pozemku parc. č. 1853/4 zahrada o výměře 487 m<sup>2</sup>, pozemku parc. č. 1853/5 zahrada o výměře 481 m<sup>2</sup>, pozemku parc. č. 1882/7 orná půda o výměře 164 m<sup>2</sup>, pozemku parc. č. 1882/9 orná půda o výměře 2185 m<sup>2</sup>, pozemku parc. č. 1882/10 orná půda o výměře 2690 m<sup>2</sup>, pozemku parc. č. 1882/11 orná půda o výměře 2074 m<sup>2</sup>, pozemku parc. č. 1882/13 orná půda o výměře 3379 m<sup>2</sup>, pozemku parc. č. 1882/14 orná půda o výměře 3007 m<sup>2</sup>, pozemku parc. č. 1882/15 orná půda o výměře 1095 m<sup>2</sup>, pozemku parc. č. 1884 ostatní plocha, jiná plocha o výměře 381 m<sup>2</sup>, pozemku parc. č. 1886 ostatní plocha, ostatní komunikace o výměře 198 m<sup>2</sup>, pozemku parc. č. 1887 orná půda o výměře 891 m<sup>2</sup>, pozemku parc. č. 1888 ostatní plocha, jiná plocha o výměře 507 m<sup>2</sup>, pozemku parc. č. 1889/2 zahrada o výměře 228 m<sup>2</sup>, pozemku parc. č. 1890 ostatní plocha, jiná plocha o výměře 195 m<sup>2</sup>, pozemku parc. č. 1891 ostatní plocha, jiná plocha o výměře 287 m<sup>2</sup>, pozemku parc. č. 1892 zahrada o výměře 240 m<sup>2</sup>, pozemku parc. č. 1893/1 orná půda o výměře 1573 m<sup>2</sup>, pozemku parc. č. 1893/2 ostatní plocha, jiná plocha o výměře 337 m<sup>2</sup>, pozemku parc. č. 1895 trvalý travní porost o výměře 150 m<sup>2</sup>, pozemku parc. č. 1896 ostatní plocha, jiná plocha o výměře 326 m<sup>2</sup>, pozemku parc. č. 1897 zahrada o výměře 557 m<sup>2</sup>, pozemku parc. č. 1898 zahrada o výměře 841 m<sup>2</sup>, pozemku parc. č. 1899 ostatní plocha, jiná plocha o výměře 406 m<sup>2</sup>, pozemku parc. č. 1900 zahrada o výměře 213 m<sup>2</sup>, pozemku parc. č. 1901 zahrada o výměře 94 m<sup>2</sup>, pozemku parc. č. 1902 zahrada o výměře 1054 m<sup>2</sup>, pozemku parc. č. 1903 ostatní plocha, jiná plocha o výměře 234 m<sup>2</sup>, pozemku parc. č. 1904 zahrada o výměře 683 m<sup>2</sup>, pozemku parc. č. 1905 zahrada o výměře 194 m<sup>2</sup>, pozemku parc. č. 1906 orná půda o výměře 399 m<sup>2</sup>, pozemku parc. č. 1908/1 orná půda o výměře 1503 m<sup>2</sup>, pozemku parc. č. 1908/2 orná půda o výměře 909 m<sup>2</sup>, pozemku parc. č. 1908/3 ostatní plocha, jiná plocha o výměře 1091 m<sup>2</sup>, pozemku parc. č. 1908/4 zahrada o výměře 1039 m<sup>2</sup>, pozemku parc. č. 1909 ostatní plocha, jiná plocha o výměře 1160 m<sup>2</sup>, pozemku parc. č. 1910 zahrada o výměře 678 m<sup>2</sup>, pozemku parc. č. 1911 ostatní plocha, jiná plocha o výměře 578 m<sup>2</sup>, pozemku parc. č. 1912 zahrada o výměře 183 m<sup>2</sup>, pozemku parc. č. 1913/1 zahrada o výměře 2940 m<sup>2</sup>, pozemku

parc. č. 1913/2 ostatní plocha, jiná plocha o výměře 746 m<sup>2</sup>, včetně součástí a příslušenství, všechny v k. ú. Darkov, obec Karviná, zapsaných u Katastrálního úřadu pro Moravskoslezský kraj, Katastrální pracoviště Karviná na LV č. 515.

2. Budoucí kupující požádal budoucího prodávajícího o **odprodej pozemků specifikovaných výše v odst. 1. a dále o odprodej části**: pozemku parc. č. 1684/2 orná půda, pozemku parc. č. 1684/8 orná půda, pozemku parc. č. 1684/9 orná půda, pozemku parc. č. 1684/10 orná půda, pozemku parc. č. 1684/11 orná půda, pozemku parc. č. 1684/12 orná půda, pozemku parc. č. 1684/13 orná půda, pozemku parc. č. 1704/1 orná půda, pozemku parc. č. 1716/1 zastavěná plocha a nádvoří, zbořeniště, pozemku parc. č. 1760 ostatní plocha, jiná plocha, pozemku parc. č. 1761/1 zahrada, pozemku parc. č. 1762/1 orná půda, pozemku parc. č. 1775/1 orná půda, pozemku parc. č. 1776/1 vodní plocha, zamokřená plocha, pozemku parc. č. 1778 zahrada, pozemku parc. č. 1787/1 ostatní plocha, ostatní komunikace, pozemku parc. č. 1790 zahrada, pozemku parc. č. 1791/1 orná půda, pozemku parc. č. 1792/1 zahrada, pozemku parc. č. 1797/1 orná půda, pozemku parc. č. 1804/1 orná půda, pozemku parc. č. 1804/3 ostatní plocha, ostatní komunikace, pozemku parc. č. 1804/4 orná půda, pozemku parc. č. 1804/5 orná půda, pozemku parc. č. 1804/6 orná půda, pozemku parc. č. 1821/1 ostatní plocha, jiná plocha, pozemku parc. č. 1821/3 ostatní plocha, jiná plocha, pozemku parc. č. 1821/4 ostatní plocha, komunikace, pozemku parc. č. 1842/1 ostatní plocha, jiná plocha, pozemku parc. č. 1843 ostatní plocha, jiná plocha, pozemku parc. č. 1844 ostatní plocha, jiná plocha, pozemku parc. č. 1848/1 orná půda, pozemku parc. č. 1848/2 ostatní plocha, neplodná půda, pozemku parc. č. 1853/1 zahrada, pozemku parc. č. 1853/2 zahrada, pozemku parc. č. 1853/7 ostatní plocha, jiná plocha, pozemku parc. č. 1853/8 ostatní plocha, jiná plocha, pozemku parc. č. 1853/9 zahrada, pozemku parc. č. 1854/2 ostatní plocha, jiná plocha, pozemku parc. č. 1855/1 zahrada, pozemku parc. č. 1856 zahrada, pozemku parc. č. 1862/1 zahrada, pozemku parc. č. 1878/2 ostatní plocha, ostatní komunikace, pozemku parc. č. 1878/3 zahrada, pozemku parc. č. 1880 zahrada, pozemku parc. č. 1882/6 orná půda, pozemku parc. č. 1882/8 orná půda, pozemku parc. č. 1883 orná půda, pozemku parc. č. 1885/1 orná půda, pozemku parc. č. 1885/2 zahrada, vše v katastrálním území Darkov, obec Karviná, které vzniknou oddělením dle geometrického plánu (dále jen jako „dotčené pozemky“).

Konečný výčet pozemků dotčených dělení a jejich výměry budou upřesněny geometrickým plánem č. ...../2023 pro k. ú. Darkov.

Předmět budoucího převodu je orientačně vyznačen v situačním snímku, který je nedílnou součástí této smlouvy a tvoří její přílohu č. 1.

3. Budoucí kupující je partnerem projektu „Eden Silesia – výzkumný a vzdělávací park“, který Slezská univerzita v Opavě hodlá realizovat v rámci Operačního programu Spravedlivá transformace, jehož cílem je podpora proměny průmyslově poškozené krajiny na území určené pro udržitelné pěstování rostlin, obnovy původních druhů flóry a fauny a návazného využití rekultivované krajiny pro výzkumné, vzdělávací a volnočasové aktivity. Předmětem projektu je vybudování areálu Eden Silesia jako unikátní vzdělávací a výzkumné infrastruktury, jejíž jádro vytvoří univerzitní ekokampus nositele projektu, tj. Slezské univerzity v Opavě, určený nejen pro výzkumné účely, ale také jako prostor pro environmentální výchovu zaměřenou na vzájemnost lidí a rostlin. Vznikne tak „živá laboratoř“, ve které bude za účasti nejen odborníků, ale také návštěvníků, zkoumána a vytvářena změna z průmyslově poškozené krajiny na území s udržitelným přírodním, výzkumným, vzdělávacím, kulturním a turistickým využitím. Vzhledem k pokračující přípravě projektu Eden Silesia a předložení projektu směrem k poskytovateli dotace (Ministerstvo životního prostředí) budoucí kupující požádal budoucího prodávajícího o uzavření budoucí kupní smlouvy.



Smluvní strany se dohodly, že k uzavření kupní smlouvy na prodej uvedených pozemků dojde pouze v případě přiznání dotace na realizaci projektu z Operačního programu Spravedlivá transformace nositeli projektu, tj. Slezské univerzitě v Opavě.

V současné době cena dotčených pozemků a jejich částí včetně všech součástí a příslušenství činí dle znaleckého posudku č. 1480/1/2023 ze dne 09.01.2023 celkem 200,- Kč bez DPH za m<sup>2</sup>, tj. podle výměry uvedené ve znaleckém posudku 117.400.000,- Kč bez DPH. Tato obvyklá cena určená znaleckým posudkem je částkou bez DPH.

Kupní cena za prodej výše uvedených dotčených pozemků bude stanovena jako součin celkové výměry dotčených pozemků a jednotkové ceny 200,- Kč bez DPH za m<sup>2</sup>, přičemž pro určení výměry bude rozhodující stav zapsaný v katastru nemovitostí anebo u nově oddělných pozemků výměra stanovená v geometrickém plánu č. ...../2023 pro k. ú. Darkov.

4. Budoucí prodávající a budoucí kupující se dohodli o prodeji dotčených pozemků a na uzavření kupní smlouvy ve znění uvedeném v části B této smlouvy, a to ve lhůtě a za podmínek sjednaných v části C této smlouvy.

5. Označení a výměra pozemků, jež jsou předmětem budoucího prodeje, budou přesně stanoveny na základě geometrického zaměření a zpracovaných geometrických plánů, které zajistí na své náklady budoucí prodávající.

## Část B.

### KUPNÍ SMLOUVA

uzavřená dle ustanovení § 2079 a násl. zákona č. 89/2012 Sb.,  
občanského zákoníku

**mezi smluvními stranami:**

#### **OKD, a.s.**

se sídlem č.p. 1077, 735 34 Stonava

IČO: 05979277, DIČ: CZ05979277

zapsaná v obchodním rejstříku u Krajského soudu v Ostravě, oddíl B, vložka 10919

zastoupená: Ing. Roman Sikora, MBA, předseda představenstva

Mgr. Jan Solich, místopředseda představenstva

**jako prodávající (dále jen „prodávající“)**

**a**

#### **Statutární město Karviná**

se sídlem Fryštátská 72/1, 733 24 Karviná, Fryštát

IČO: 00297534, DIČ: CZ00297534

zast. Ing. Jan Wolf, primátor města

**jako kupující (dále jen „kupující“)**

### **I.**

1. Smluvní strany prohlašují, že údaje uvedené v záhlaví této smlouvy jsou v souladu se skutečnostmi v době uzavření smlouvy.

2. Proávající prohlašuje, že je vlastníkem pozemků:

- pozemku parc. č. 1276 ostatní plocha, jiná plocha o výměře 781 m<sup>2</sup>
- pozemku parc. č. 1277 zahrada o výměře 89 m<sup>2</sup>
- pozemku parc. č. 1278 zahrada o výměře 716 m<sup>2</sup>

- pozemku parc. č. 1280 zahrada o výměře 1098 m<sup>2</sup>
- pozemku parc. č. 1283/1 trvalý travní porost o výměře 3679 m<sup>2</sup>
- pozemku parc. č. 1283/2 trvalý travní porost o výměře 3845 m<sup>2</sup>
- pozemku parc. č. 1283/3 trvalý travní porost o výměře 2482 m<sup>2</sup>
- pozemku parc. č. 1283/4 trvalý travní porost o výměře 2079 m<sup>2</sup>
- pozemku parc. č. 1283/5 trvalý travní porost o výměře 2359 m<sup>2</sup>
- pozemku parc. č. 1283/6 trvalý travní porost o výměře 2749 m<sup>2</sup>
- pozemku parc. č. 1283/7 trvalý travní porost o výměře 2478 m<sup>2</sup>
- pozemku parc. č. 1283/8 trvalý travní porost o výměře 2541 m<sup>2</sup>
- pozemku parc. č. 1284 ostatní plocha, jiná plocha o výměře 514 m<sup>2</sup>
- pozemku parc. č. 1285 zahrada o výměře 564 m<sup>2</sup>
- pozemku parc. č. 1286 zahrada o výměře 2392 m<sup>2</sup>
- pozemku parc. č. 1287 ostatní plocha, jiná plocha o výměře 486 m<sup>2</sup>
- pozemku parc. č. 1288 zahrada o výměře 820 m<sup>2</sup>
- pozemku parc. č. 1289 ostatní plocha, jiná plocha o výměře 358 m<sup>2</sup>
- pozemku parc. č. 1290 zahrada o výměře 142 m<sup>2</sup>
- pozemku parc. č. 1291 zahrada o výměře 757 m<sup>2</sup>
- pozemku parc. č. 1292 zahrada o výměře 2695 m<sup>2</sup>
- pozemku parc. č. 1293 ostatní plocha, jiná plocha o výměře 505 m<sup>2</sup>
- pozemku parc. č. 1294 zahrada o výměře 358 m<sup>2</sup>
- pozemku parc. č. 1295/1 orná půda o výměře 7651 m<sup>2</sup>
- pozemku parc. č. 1295/51 orná půda o výměře 579 m<sup>2</sup>
- pozemku parc. č. 1295/52 orná půda o výměře 1887 m<sup>2</sup>
- pozemku parc. č. 1295/53 orná půda o výměře 1407 m<sup>2</sup>
- pozemku parc. č. 1295/54 orná půda o výměře 2885 m<sup>2</sup>
- pozemku parc. č. 1295/55 orná půda o výměře 7085 m<sup>2</sup>
- pozemku parc. č. 1295/56 orná půda o výměře 3854 m<sup>2</sup>
- pozemku parc. č. 1316/4 orná půda o výměře 260 m<sup>2</sup>
- pozemku parc. č. 1497 ostatní plocha, jiná plocha o výměře 186 m<sup>2</sup>
- pozemku parc. č. 1498 orná půda o výměře 1402 m<sup>2</sup>
- pozemku parc. č. 1499 zahrada o výměře 625 m<sup>2</sup>
- pozemku parc. č. 1511/1 vodní plocha, zamokřená plocha o výměře 7747 m<sup>2</sup>
- pozemku parc. č. 1511/5 ostatní plocha, ostatní komunikace o výměře 61 m<sup>2</sup>
- pozemku parc. č. 1511/7 ostatní plocha, jiná plocha o výměře 1128 m<sup>2</sup>
- pozemku parc. č. 1511/8 vodní plocha, zamokřená plocha o výměře 3062 m<sup>2</sup>
- pozemku parc. č. 1511/10 vodní plocha, zamokřená plocha o výměře 2451 m<sup>2</sup>
- pozemku parc. č. 1511/11 vodní plocha, zamokřená plocha o výměře 2163 m<sup>2</sup>
- pozemku parc. č. 1511/12 vodní plocha, zamokřená plocha o výměře 2090 m<sup>2</sup>
- pozemku parc. č. 1511/13 vodní plocha, zamokřená plocha o výměře 3941 m<sup>2</sup>
- pozemku parc. č. 1511/14 vodní plocha, zamokřená plocha o výměře 2955 m<sup>2</sup>
- pozemku parc. č. 1511/15 vodní plocha, zamokřená plocha o výměře 3241 m<sup>2</sup>
- pozemku parc. č. 1511/16 vodní plocha, zamokřená plocha o výměře 1573 m<sup>2</sup>
- pozemku parc. č. 1511/17 vodní plocha, zamokřená plocha o výměře 3776 m<sup>2</sup>
- pozemku parc. č. 1511/18 vodní plocha, zamokřená plocha o výměře 4310 m<sup>2</sup>
- pozemku parc. č. 1511/19 vodní plocha, zamokřená plocha o výměře 3266 m<sup>2</sup>
- pozemku parc. č. 1511/20 vodní plocha, zamokřená plocha o výměře 346 m<sup>2</sup>
- pozemku parc. č. 1511/21 vodní plocha, zamokřená plocha o výměře 1785 m<sup>2</sup>
- pozemku parc. č. 1511/22 vodní plocha, zamokřená plocha o výměře 2516 m<sup>2</sup>
- pozemku parc. č. 1511/23 vodní plocha, zamokřená plocha o výměře 1275 m<sup>2</sup>
- pozemku parc. č. 1511/24 vodní plocha, zamokřená plocha o výměře 967 m<sup>2</sup>
- pozemku parc. č. 1511/25 vodní plocha, zamokřená plocha o výměře 2485 m<sup>2</sup>
- pozemku parc. č. 1511/26 vodní plocha, zamokřená plocha o výměře 680 m<sup>2</sup>
- pozemku parc. č. 1515 ostatní plocha, jiná plocha o výměře 313 m<sup>2</sup>
- pozemku parc. č. 1516 zahrada o výměře 405 m<sup>2</sup>

- pozemku parc. č. 1517 zahrada o výměře 1733 m<sup>2</sup>
- pozemku parc. č. 1518 orná půda o výměře 1017 m<sup>2</sup>
- pozemku parc. č. 1519 ostatní plocha, jiná plocha o výměře 455 m<sup>2</sup>
- pozemku parc. č. 1520 zahrada o výměře 208 m<sup>2</sup>
- pozemku parc. č. 1521 zahrada o výměře 135 m<sup>2</sup>
- pozemku parc. č. 1522 zahrada o výměře 308 m<sup>2</sup>
- pozemku parc. č. 1523 ostatní plocha, jiná plocha o výměře 385 m<sup>2</sup>
- pozemku parc. č. 1524 zahrada o výměře 603 m<sup>2</sup>
- pozemku parc. č. 1525 trvalý travní porost o výměře 19704 m<sup>2</sup>
- pozemku parc. č. 1532 zahrada o výměře 1046 m<sup>2</sup>
- pozemku parc. č. 1533 ostatní plocha, jiná plocha o výměře 209 m<sup>2</sup>
- pozemku parc. č. 1534 ostatní plocha, jiná plocha o výměře 294 m<sup>2</sup>
- pozemku parc. č. 1535 zahrada o výměře 281 m<sup>2</sup>
- pozemku parc. č. 1536 zahrada o výměře 759 m<sup>2</sup>
- pozemku parc. č. 1537 zahrada o výměře 578 m<sup>2</sup>
- pozemku parc. č. 1538 ostatní plocha, jiná plocha o výměře 604 m<sup>2</sup>
- pozemku parc. č. 1539 orná půda o výměře 637 m<sup>2</sup>
- pozemku parc. č. 1540 ostatní plocha, jiná plocha o výměře 128 m<sup>2</sup>
- pozemku parc. č. 1541 zahrada o výměře 798 m<sup>2</sup>
- pozemku parc. č. 1542/1 orná půda o výměře 227 m<sup>2</sup>
- pozemku parc. č. 1543 ostatní plocha, jiná plocha o výměře 768 m<sup>2</sup>
- pozemku parc. č. 1544 ostatní plocha, jiná plocha o výměře 254 m<sup>2</sup>
- pozemku parc. č. 1545/1 orná půda o výměře 1063 m<sup>2</sup>
- pozemku parc. č. 1545/2 zahrada o výměře 573 m<sup>2</sup>
- pozemku parc. č. 1545/3 ostatní plocha, jiná plocha o výměře 56 m<sup>2</sup>
- pozemku parc. č. 1546/1 zahrada o výměře 1728 m<sup>2</sup>
- pozemku parc. č. 1546/2 ostatní plocha, jiná plocha o výměře 800 m<sup>2</sup>
- pozemku parc. č. 1549 ostatní plocha, jiná plocha o výměře 99 m<sup>2</sup>
- pozemku parc. č. 1558 ostatní plocha, jiná plocha o výměře 582 m<sup>2</sup>
- pozemku parc. č. 1559/1 zahrada o výměře 197 m<sup>2</sup>
- pozemku parc. č. 1560/1 zahrada o výměře 939 m<sup>2</sup>
- pozemku parc. č. 1560/2 zahrada o výměře 539 m<sup>2</sup>
- pozemku parc. č. 1561 ostatní plocha, jiná plocha o výměře 256 m<sup>2</sup>
- pozemku parc. č. 1562 zahrada o výměře 253 m<sup>2</sup>
- pozemku parc. č. 1563 zahrada o výměře 561 m<sup>2</sup>
- pozemku parc. č. 1564 ostatní plocha, jiná plocha o výměře 346 m<sup>2</sup>
- pozemku parc. č. 1565 zahrada o výměře 1140 m<sup>2</sup>
- pozemku parc. č. 1566 orná půda o výměře 7308 m<sup>2</sup>
- pozemku parc. č. 1567 ostatní plocha, jiná plocha o výměře 212 m<sup>2</sup>
- pozemku parc. č. 1568 zahrada o výměře 982 m<sup>2</sup>
- pozemku parc. č. 1569 orná půda o výměře 1002 m<sup>2</sup>
- pozemku parc. č. 1570 zahrada o výměře 1165 m<sup>2</sup>
- pozemku parc. č. 1571 zastavěná plocha a nádvoří, zbořeniště o výměře 225 m<sup>2</sup>
- pozemku parc. č. 1572 zahrada o výměře 715 m<sup>2</sup>
- pozemku parc. č. 1573/1 zahrada o výměře 2294 m<sup>2</sup>
- pozemku parc. č. 1573/2 orná půda o výměře 1892 m<sup>2</sup>
- pozemku parc. č. 1573/3 ostatní plocha, ostatní komunikace o výměře 266 m<sup>2</sup>
- pozemku parc. č. 1573/4 ostatní plocha, ostatní komunikace o výměře 182 m<sup>2</sup>
- pozemku parc. č. 1574 orná půda o výměře 3221 m<sup>2</sup>
- pozemku parc. č. 1575 orná půda o výměře 2448 m<sup>2</sup>
- pozemku parc. č. 1576 zahrada o výměře 674 m<sup>2</sup>
- pozemku parc. č. 1577 ostatní plocha, jiná plocha o výměře 448 m<sup>2</sup>
- pozemku parc. č. 1578 orná půda o výměře 961 m<sup>2</sup>
- pozemku parc. č. 1579/1 orná půda o výměře 596 m<sup>2</sup>

- pozemku parc. č. 1579/2 zahrada o výměře 381 m<sup>2</sup>
- pozemku parc. č. 1580 ostatní plocha, jiná plocha o výměře 254 m<sup>2</sup>
- pozemku parc. č. 1581 zahrada o výměře 554 m<sup>2</sup>
- pozemku parc. č. 1582 ostatní plocha, jiná plocha o výměře 3033 m<sup>2</sup>
- pozemku parc. č. 1583 zahrada o výměře 477 m<sup>2</sup>
- pozemku parc. č. 1584 orná půda o výměře 1149 m<sup>2</sup>
- pozemku parc. č. 1585 orná půda o výměře 1043 m<sup>2</sup>
- pozemku parc. č. 1586 ostatní plocha, jiná plocha o výměře 362 m<sup>2</sup>
- pozemku parc. č. 1587 ostatní plocha, jiná plocha o výměře 291 m<sup>2</sup>
- pozemku parc. č. 1588 orná půda o výměře 915 m<sup>2</sup>
- pozemku parc. č. 1589 ostatní plocha, jiná plocha o výměře 170 m<sup>2</sup>
- pozemku parc. č. 1590 zahrada o výměře 534 m<sup>2</sup>
- pozemku parc. č. 1591 zahrada o výměře 933 m<sup>2</sup>
- pozemku parc. č. 1592 ostatní plocha, jiná plocha o výměře 136 m<sup>2</sup>
- pozemku parc. č. 1593 zahrada o výměře 1265 m<sup>2</sup>
- pozemku parc. č. 1594 orná půda o výměře 1413 m<sup>2</sup>
- pozemku parc. č. 1595 ostatní plocha, jiná plocha o výměře 281 m<sup>2</sup>
- pozemku parc. č. 1596 zahrada o výměře 383 m<sup>2</sup>
- pozemku parc. č. 1597 zahrada o výměře 533 m<sup>2</sup>
- pozemku parc. č. 1598 zahrada o výměře 96 m<sup>2</sup>
- pozemku parc. č. 1599 ostatní plocha, jiná plocha o výměře 210 m<sup>2</sup>
- pozemku parc. č. 1600 zahrada o výměře 188 m<sup>2</sup>
- pozemku parc. č. 1601 zahrada o výměře 888 m<sup>2</sup>
- pozemku parc. č. 1602 ostatní plocha, jiná plocha o výměře 212 m<sup>2</sup>
- pozemku parc. č. 1603 zahrada o výměře 867 m<sup>2</sup>
- pozemku parc. č. 1604/1 orná půda o výměře 1602 m<sup>2</sup>
- pozemku parc. č. 1604/2 zahrada o výměře 2672 m<sup>2</sup>
- pozemku parc. č. 1605 ostatní plocha, jiná plocha o výměře 573 m<sup>2</sup>
- pozemku parc. č. 1606 zahrada o výměře 145 m<sup>2</sup>
- pozemku parc. č. 1607 zahrada o výměře 131 m<sup>2</sup>
- pozemku parc. č. 1608 zahrada o výměře 632 m<sup>2</sup>
- pozemku parc. č. 1610 ostatní plocha, jiná plocha o výměře 484 m<sup>2</sup>
- pozemku parc. č. 1611 zahrada o výměře 727 m<sup>2</sup>
- pozemku parc. č. 1613/1 ostatní plocha, jiná plocha o výměře 176 m<sup>2</sup>
- pozemku parc. č. 1613/2 ostatní plocha, jiná plocha o výměře 115 m<sup>2</sup>
- pozemku parc. č. 1614/1 zahrada o výměře 123 m<sup>2</sup>
- pozemku parc. č. 1614/2 zahrada o výměře 433 m<sup>2</sup>
- pozemku parc. č. 1615/1 orná půda o výměře 1595 m<sup>2</sup>
- pozemku parc. č. 1615/2 orná půda o výměře 1367 m<sup>2</sup>
- pozemku parc. č. 1616 orná půda o výměře 3267 m<sup>2</sup>
- pozemku parc. č. 1617 ostatní plocha, jiná plocha o výměře 399 m<sup>2</sup>
- pozemku parc. č. 1618 ostatní plocha, jiná plocha o výměře 1199 m<sup>2</sup>
- pozemku parc. č. 1619 ostatní plocha, jiná plocha o výměře 301 m<sup>2</sup>
- pozemku parc. č. 1620 zahrada o výměře 477 m<sup>2</sup>
- pozemku parc. č. 1621 zahrada o výměře 1113 m<sup>2</sup>
- pozemku parc. č. 1622 orná půda o výměře 2350 m<sup>2</sup>
- pozemku parc. č. 1623 orná půda o výměře 3115 m<sup>2</sup>
- pozemku parc. č. 1624 zahrada o výměře 248 m<sup>2</sup>
- pozemku parc. č. 1625 ostatní plocha, jiná plocha o výměře 434 m<sup>2</sup>
- pozemku parc. č. 1626 zahrada o výměře 261 m<sup>2</sup>
- pozemku parc. č. 1627 ostatní plocha, jiná plocha o výměře 536 m<sup>2</sup>
- pozemku parc. č. 1628 zahrada o výměře 1134 m<sup>2</sup>
- pozemku parc. č. 1629 zahrada o výměře 259 m<sup>2</sup>
- pozemku parc. č. 1630/1 orná půda o výměře 3736 m<sup>2</sup>

- pozemku parc. č. 1630/2 ostatní plocha, ostatní komunikace o výměře 166 m<sup>2</sup>
- pozemku parc. č. 1631 ostatní plocha, jiná plocha o výměře 321 m<sup>2</sup>
- pozemku parc. č. 1632/1 orná půda o výměře 3343 m<sup>2</sup>
- pozemku parc. č. 1632/2 zahrada o výměře 1197 m<sup>2</sup>
- pozemku parc. č. 1632/3 ostatní plocha, ostatní komunikace o výměře 281 m<sup>2</sup>
- pozemku parc. č. 1632/4 trvalý travní porost o výměře 138 m<sup>2</sup>
- pozemku parc. č. 1633 ostatní plocha, jiná plocha o výměře 697 m<sup>2</sup>
- pozemku parc. č. 1634 zahrada o výměře 297 m<sup>2</sup>
- pozemku parc. č. 1635 ostatní plocha, jiná plocha o výměře 350 m<sup>2</sup>
- pozemku parc. č. 1636 zahrada o výměře 1161 m<sup>2</sup>
- pozemku parc. č. 1638 ostatní plocha, ostatní komunikace o výměře 1039 m<sup>2</sup>
- pozemku parc. č. 1639/2 orná půda o výměře 16921 m<sup>2</sup>
- pozemku parc. č. 1640 ostatní plocha, jiná plocha o výměře 363 m<sup>2</sup>
- pozemku parc. č. 1641 zahrada o výměře 944 m<sup>2</sup>
- pozemku parc. č. 1642 ostatní plocha, jiná plocha o výměře 413 m<sup>2</sup>
- pozemku parc. č. 1643 zahrada o výměře 905 m<sup>2</sup>
- pozemku parc. č. 1644 zahrada o výměře 829 m<sup>2</sup>
- pozemku parc. č. 1646/1 orná půda o výměře 3774 m<sup>2</sup>
- pozemku parc. č. 1646/2 orná půda o výměře 8373 m<sup>2</sup>
- pozemku parc. č. 1646/3 orná půda o výměře 5196 m<sup>2</sup>
- pozemku parc. č. 1646/4 orná půda o výměře 2490 m<sup>2</sup>
- pozemku parc. č. 1647 zahrada o výměře 1335 m<sup>2</sup>
- pozemku parc. č. 1648 ostatní plocha, jiná plocha o výměře 848 m<sup>2</sup>
- pozemku parc. č. 1649 ostatní plocha, jiná plocha o výměře 960 m<sup>2</sup>
- pozemku parc. č. 1650 zahrada o výměře 109 m<sup>2</sup>
- pozemku parc. č. 1651 zahrada o výměře 735 m<sup>2</sup>
- pozemku parc. č. 1652 orná půda o výměře 699 m<sup>2</sup>
- pozemku parc. č. 1653 ostatní plocha, jiná plocha o výměře 888 m<sup>2</sup>
- pozemku parc. č. 1654 zahrada o výměře 1338 m<sup>2</sup>
- pozemku parc. č. 1655/1 zahrada o výměře 419 m<sup>2</sup>
- pozemku parc. č. 1655/2 zahrada o výměře 218 m<sup>2</sup>
- pozemku parc. č. 1655/3 zahrada o výměře 359 m<sup>2</sup>
- pozemku parc. č. 1655/4 zahrada o výměře 3019 m<sup>2</sup>
- pozemku parc. č. 1655/5 zahrada o výměře 3362 m<sup>2</sup>
- pozemku parc. č. 1656/1 zahrada o výměře 1956 m<sup>2</sup>
- pozemku parc. č. 1656/2 zahrada o výměře 2971 m<sup>2</sup>
- pozemku parc. č. 1657 ostatní plocha, jiná plocha o výměře 274 m<sup>2</sup>
- pozemku parc. č. 1658 zahrada o výměře 321 m<sup>2</sup>
- pozemku parc. č. 1659 zahrada o výměře 335 m<sup>2</sup>
- pozemku parc. č. 1660 ostatní plocha, jiná plocha o výměře 176 m<sup>2</sup>
- pozemku parc. č. 1661 zahrada o výměře 53 m<sup>2</sup>
- pozemku parc. č. 1662 zahrada o výměře 963 m<sup>2</sup>
- pozemku parc. č. 1663 ostatní plocha, jiná plocha o výměře 225 m<sup>2</sup>
- pozemku parc. č. 1664 zahrada o výměře 399 m<sup>2</sup>
- pozemku parc. č. 1666/1 zahrada o výměře 1391 m<sup>2</sup>
- pozemku parc. č. 1666/2 ostatní plocha, jiná plocha o výměře 188 m<sup>2</sup>
- pozemku parc. č. 1667 ostatní plocha, jiná plocha o výměře 331 m<sup>2</sup>
- pozemku parc. č. 1668 zahrada o výměře 1295 m<sup>2</sup>
- pozemku parc. č. 1669 orná půda o výměře 1506 m<sup>2</sup>
- pozemku parc. č. 1670 ostatní plocha, jiná plocha o výměře 432 m<sup>2</sup>
- pozemku parc. č. 1671 zahrada o výměře 416 m<sup>2</sup>
- pozemku parc. č. 1672 orná půda o výměře 524 m<sup>2</sup>
- pozemku parc. č. 1673 ostatní plocha, jiná plocha o výměře 432 m<sup>2</sup>
- pozemku parc. č. 1674 zahrada o výměře 360 m<sup>2</sup>

- pozemku parc. č. 1675 orná půda o výměře 1370 m<sup>2</sup>
- pozemku parc. č. 1676/2 zahrada o výměře 1207 m<sup>2</sup>
- pozemku parc. č. 1676/3 ostatní plocha, jiná plocha o výměře 427 m<sup>2</sup>
- pozemku parc. č. 1676/4 zahrada o výměře 431 m<sup>2</sup>
- pozemku parc. č. 1676/5 orná půda o výměře 1458 m<sup>2</sup>
- pozemku parc. č. 1677 ostatní plocha, jiná plocha o výměře 416 m<sup>2</sup>
- pozemku parc. č. 1678 zahrada o výměře 471 m<sup>2</sup>
- pozemku parc. č. 1679 zahrada o výměře 789 m<sup>2</sup>
- pozemku parc. č. 1680 trvalý travní porost o výměře 384 m<sup>2</sup>
- pozemku parc. č. 1682 ostatní plocha, jiná plocha o výměře 615 m<sup>2</sup>
- pozemku parc. č. 1683 zahrada o výměře 1413 m<sup>2</sup>
- pozemku parc. č. 1684/1 orná půda o výměře 784 m<sup>2</sup>
- pozemku parc. č. 1684/2 orná půda o výměře 14417 m<sup>2</sup>
- pozemku parc. č. 1684/3 orná půda o výměře 293 m<sup>2</sup>
- pozemku parc. č. 1684/8 orná půda o výměře 3563 m<sup>2</sup>
- pozemku parc. č. 1684/9 orná půda o výměře 5856 m<sup>2</sup>
- pozemku parc. č. 1684/10 orná půda o výměře 7177 m<sup>2</sup>
- pozemku parc. č. 1684/11 orná půda o výměře 2380 m<sup>2</sup>
- pozemku parc. č. 1684/12 orná půda o výměře 4442 m<sup>2</sup>
- pozemku parc. č. 1684/13 orná půda o výměře 169 m<sup>2</sup>
- pozemku parc. č. 1684/14 orná půda o výměře 1299 m<sup>2</sup>
- pozemku parc. č. 1684/15 orná půda o výměře 5144 m<sup>2</sup>
- pozemku parc. č. 1684/16 orná půda o výměře 11728 m<sup>2</sup>
- pozemku parc. č. 1684/18 orná půda o výměře 3703 m<sup>2</sup>
- pozemku parc. č. 1686 orná půda o výměře 1272 m<sup>2</sup>
- pozemku parc. č. 1687 ostatní plocha, jiná plocha o výměře 402 m<sup>2</sup>
- pozemku parc. č. 1688/1 zahrada o výměře 1349 m<sup>2</sup>
- pozemku parc. č. 1688/2 trvalý travní porost o výměře 315 m<sup>2</sup>
- pozemku parc. č. 1689 ostatní plocha, ostatní komunikace o výměře 592 m<sup>2</sup>
- pozemku parc. č. 1690 orná půda o výměře 2240 m<sup>2</sup>
- pozemku parc. č. 1691 ostatní plocha, jiná plocha o výměře 356 m<sup>2</sup>
- pozemku parc. č. 1692 zahrada o výměře 248 m<sup>2</sup>
- pozemku parc. č. 1693 orná půda o výměře 2017 m<sup>2</sup>
- pozemku parc. č. 1694 trvalý travní porost o výměře 371 m<sup>2</sup>
- pozemku parc. č. 1695 orná půda o výměře 1275 m<sup>2</sup>
- pozemku parc. č. 1696 zahrada o výměře 614 m<sup>2</sup>
- pozemku parc. č. 1697 ostatní plocha, jiná plocha o výměře 266 m<sup>2</sup>
- pozemku parc. č. 1698 trvalý travní porost o výměře 198 m<sup>2</sup>
- pozemku parc. č. 1699 zahrada o výměře 704 m<sup>2</sup>
- pozemku parc. č. 1700 ostatní plocha, jiná plocha o výměře 213 m<sup>2</sup>
- pozemku parc. č. 1701 zahrada o výměře 1010 m<sup>2</sup>
- pozemku parc. č. 1703 trvalý travní porost o výměře 311 m<sup>2</sup>
- pozemku parc. č. 1704/1 orná půda o výměře 23238 m<sup>2</sup>
- pozemku parc. č. 1704/2 ostatní plocha, ostatní komunikace o výměře 480 m<sup>2</sup>
- pozemku parc. č. 1705 ostatní plocha, jiná plocha o výměře 320 m<sup>2</sup>
- pozemku parc. č. 1706 zahrada o výměře 329 m<sup>2</sup>
- pozemku parc. č. 1707 orná půda o výměře 886 m<sup>2</sup>
- pozemku parc. č. 1708 zahrada o výměře 1316 m<sup>2</sup>
- pozemku parc. č. 1711/1 orná půda o výměře 2745 m<sup>2</sup>
- pozemku parc. č. 1711/2 trvalý travní porost o výměře 329 m<sup>2</sup>
- pozemku parc. č. 1712 ostatní plocha, jiná plocha o výměře 368 m<sup>2</sup>
- pozemku parc. č. 1713 zahrada o výměře 942 m<sup>2</sup>
- pozemku parc. č. 1714 zahrada o výměře 1504 m<sup>2</sup>
- pozemku parc. č. 1716/1 zastavěná plocha a nádvoří, zbořeniště o výměře 3362 m<sup>2</sup>

- pozemku parc. č. 1760 ostatní plocha, jiná plocha o výměře 714 m<sup>2</sup>
- pozemku parc. č. 1761/1 zahrada o výměře 824 m<sup>2</sup>
- pozemku parc. č. 1762/1 orná půda o výměře 1156 m<sup>2</sup>
- pozemku parc. č. 1763 orná půda o výměře 2496 m<sup>2</sup>
- pozemku parc. č. 1764 zahrada o výměře 999 m<sup>2</sup>
- pozemku parc. č. 1765 ostatní plocha, jiná plocha o výměře 288 m<sup>2</sup>
- pozemku parc. č. 1766 zahrada o výměře 272 m<sup>2</sup>
- pozemku parc. č. 1767/1 ostatní plocha, jiná plocha o výměře 376 m<sup>2</sup>
- pozemku parc. č. 1767/2 ostatní plocha, jiná plocha o výměře 177 m<sup>2</sup>
- pozemku parc. č. 1768 zahrada o výměře 753 m<sup>2</sup>
- pozemku parc. č. 1769 ostatní plocha, jiná plocha o výměře 98 m<sup>2</sup>
- pozemku parc. č. 1770 zahrada o výměře 228 m<sup>2</sup>
- pozemku parc. č. 1771 ostatní plocha, jiná plocha o výměře 400 m<sup>2</sup>
- pozemku parc. č. 1772 zahrada o výměře 838 m<sup>2</sup>
- pozemku parc. č. 1774 orná půda o výměře 1090 m<sup>2</sup>
- pozemku parc. č. 1775/1 orná půda o výměře 1018 m<sup>2</sup>
- pozemku parc. č. 1776/1 vodní plocha, zamokřená plocha o výměře 516 m<sup>2</sup>
- pozemku parc. č. 1777 ostatní plocha, jiná plocha o výměře 97 m<sup>2</sup>
- pozemku parc. č. 1778 zahrada o výměře 483 m<sup>2</sup>
- pozemku parc. č. 1779 orná půda o výměře 1405 m<sup>2</sup>
- pozemku parc. č. 1780 ostatní plocha, jiná plocha o výměře 271 m<sup>2</sup>
- pozemku parc. č. 1781 orná půda o výměře 1039 m<sup>2</sup>
- pozemku parc. č. 1782 zahrada o výměře 180 m<sup>2</sup>
- pozemku parc. č. 1783 ostatní plocha, jiná plocha o výměře 349 m<sup>2</sup>
- pozemku parc. č. 1784 zahrada o výměře 221 m<sup>2</sup>
- pozemku parc. č. 1785 zahrada o výměře 377 m<sup>2</sup>
- pozemku parc. č. 1786 orná půda o výměře 2138 m<sup>2</sup>
- pozemku parc. č. 1787/1 ostatní plocha, ostatní komunikace o výměře 410 m<sup>2</sup>
- pozemku parc. č. 1788 ostatní plocha, jiná plocha o výměře 299 m<sup>2</sup>
- pozemku parc. č. 1789 zahrada o výměře 229 m<sup>2</sup>
- pozemku parc. č. 1790 zahrada o výměře 330 m<sup>2</sup>
- pozemku parc. č. 1791/1 orná půda o výměře 851 m<sup>2</sup>
- pozemku parc. č. 1792/1 zahrada o výměře 751 m<sup>2</sup>
- pozemku parc. č. 1793 zahrada o výměře 199 m<sup>2</sup>
- pozemku parc. č. 1794 ostatní plocha, jiná plocha o výměře 310 m<sup>2</sup>
- pozemku parc. č. 1795 ostatní plocha, jiná plocha o výměře 307 m<sup>2</sup>
- pozemku parc. č. 1796 zahrada o výměře 313 m<sup>2</sup>
- pozemku parc. č. 1797/1 orná půda o výměře 1083 m<sup>2</sup>
- pozemku parc. č. 1798 orná půda o výměře 1174 m<sup>2</sup>
- pozemku parc. č. 1799/1 orná půda o výměře 1198 m<sup>2</sup>
- pozemku parc. č. 1799/2 ostatní plocha, ostatní komunikace o výměře 220 m<sup>2</sup>
- pozemku parc. č. 1800 orná půda o výměře 1127 m<sup>2</sup>
- pozemku parc. č. 1801 ostatní plocha, jiná plocha o výměře 377 m<sup>2</sup>
- pozemku parc. č. 1802 orná půda o výměře 463 m<sup>2</sup>
- pozemku parc. č. 1803 zahrada o výměře 705 m<sup>2</sup>
- pozemku parc. č. 1804/1 orná půda o výměře 11718 m<sup>2</sup>
- pozemku parc. č. 1804/3 ostatní plocha, ostatní komunikace o výměře 310 m<sup>2</sup>
- pozemku parc. č. 1804/4 orná půda o výměře 2022 m<sup>2</sup>
- pozemku parc. č. 1804/5 orná půda o výměře 3033 m<sup>2</sup>
- pozemku parc. č. 1804/6 orná půda o výměře 2259 m<sup>2</sup>
- pozemku parc. č. 1819 ostatní plocha, jiná plocha o výměře 345 m<sup>2</sup>
- pozemku parc. č. 1820 ostatní plocha, jiná plocha o výměře 174 m<sup>2</sup>
- pozemku parc. č. 1821/1 ostatní plocha, jiná plocha o výměře 3805 m<sup>2</sup>
- pozemku parc. č. 1821/2 ostatní plocha, jiná plocha o výměře 505 m<sup>2</sup>

- pozemku parc. č. 1821/3 ostatní plocha, jiná plocha o výměře 111 m<sup>2</sup>
- pozemku parc. č. 1821/4 ostatní plocha, ostatní komunikace o výměře 103 m<sup>2</sup>
- pozemku parc. č. 1830 ostatní plocha, jiná plocha o výměře 253 m<sup>2</sup>
- pozemku parc. č. 1831 ostatní plocha, jiná plocha o výměře 314 m<sup>2</sup>
- pozemku parc. č. 1832 ostatní plocha, jiná plocha o výměře 501 m<sup>2</sup>
- pozemku parc. č. 1833/2 ostatní plocha, jiná plocha o výměře 676 m<sup>2</sup>
- pozemku parc. č. 1833/3 ostatní plocha, jiná plocha o výměře 360 m<sup>2</sup>
- pozemku parc. č. 1834 ostatní plocha, jiná plocha o výměře 564 m<sup>2</sup>
- pozemku parc. č. 1835 ostatní plocha, jiná plocha o výměře 361 m<sup>2</sup>
- pozemku parc. č. 1836 ostatní plocha, jiná plocha o výměře 235 m<sup>2</sup>
- pozemku parc. č. 1837 ostatní plocha, jiná plocha o výměře 791 m<sup>2</sup>
- pozemku parc. č. 1838 ostatní plocha, jiná plocha o výměře 178 m<sup>2</sup>
- pozemku parc. č. 1839 ostatní plocha, jiná plocha o výměře 1250 m<sup>2</sup>
- pozemku parc. č. 1840 ostatní plocha, jiná plocha o výměře 1360 m<sup>2</sup>
- pozemku parc. č. 1841 ostatní plocha, jiná plocha o výměře 564 m<sup>2</sup>
- pozemku parc. č. 1842/1 ostatní plocha, jiná plocha o výměře 4064 m<sup>2</sup>
- pozemku parc. č. 1842/2 ostatní plocha, jiná plocha o výměře 586 m<sup>2</sup>
- pozemku parc. č. 1842/3 ostatní plocha, jiná plocha o výměře 446 m<sup>2</sup>
- pozemku parc. č. 1843 ostatní plocha, jiná plocha o výměře 4483 m<sup>2</sup>
- pozemku parc. č. 1844 ostatní plocha, jiná plocha o výměře 827 m<sup>2</sup>
- pozemku parc. č. 1845 zahrada o výměře 453 m<sup>2</sup>
- pozemku parc. č. 1846 orná půda o výměře 2063 m<sup>2</sup>
- pozemku parc. č. 1848/1 orná půda o výměře 31897 m<sup>2</sup>
- pozemku parc. č. 1848/2 ostatní plocha, neplodná půda o výměře 1760 m<sup>2</sup>
- pozemku parc. č. 1848/3 trvalý travní porost o výměře 188 m<sup>2</sup>
- pozemku parc. č. 1853/1 zahrada o výměře 724 m<sup>2</sup>
- pozemku parc. č. 1853/2 zahrada o výměře 835 m<sup>2</sup>
- pozemku parc. č. 1853/4 zahrada o výměře 487 m<sup>2</sup>
- pozemku parc. č. 1853/5 zahrada o výměře 481 m<sup>2</sup>
- pozemku parc. č. 1853/7 ostatní plocha, jiná plocha o výměře 388 m<sup>2</sup>
- pozemku parc. č. 1853/8 ostatní plocha, jiná plocha o výměře 403 m<sup>2</sup>
- pozemku parc. č. 1853/9 zahrada o výměře 558 m<sup>2</sup>
- pozemku parc. č. 1854/2 ostatní plocha, jiná plocha o výměře 301 m<sup>2</sup>
- pozemku parc. č. 1855/1 zahrada o výměře 175 m<sup>2</sup>
- pozemku parc. č. 1856 zahrada o výměře 1462 m<sup>2</sup>
- pozemku parc. č. 1862/1 zahrada o výměře 1222 m<sup>2</sup>
- pozemku parc. č. 1878/2 ostatní plocha, ostatní komunikace o výměře 199 m<sup>2</sup>
- pozemku parc. č. 1878/3 zahrada o výměře 236 m<sup>2</sup>
- pozemku parc. č. 1880 zahrada o výměře 611 m<sup>2</sup>
- pozemku parc. č. 1882/6 orná půda o výměře 2176 m<sup>2</sup>
- pozemku parc. č. 1882/7 orná půda o výměře 164 m<sup>2</sup>
- pozemku parc. č. 1882/8 orná půda o výměře 7068 m<sup>2</sup>
- pozemku parc. č. 1882/9 orná půda o výměře 2185 m<sup>2</sup>
- pozemku parc. č. 1882/10 orná půda o výměře 2690 m<sup>2</sup>
- pozemku parc. č. 1882/11 orná půda o výměře 2074 m<sup>2</sup>
- pozemku parc. č. 1882/13 orná půda o výměře 3379 m<sup>2</sup>
- pozemku parc. č. 1882/14 orná půda o výměře 3007 m<sup>2</sup>
- pozemku parc. č. 1882/15 orná půda o výměře 1095 m<sup>2</sup>
- pozemku parc. č. 1883 orná půda o výměře 537 m<sup>2</sup>
- pozemku parc. č. 1884 ostatní plocha, jiná plocha o výměře 381 m<sup>2</sup>
- pozemku parc. č. 1885/1 orná půda o výměře 2056 m<sup>2</sup>
- pozemku parc. č. 1885/2 zahrada o výměře 239 m<sup>2</sup>
- pozemku parc. č. 1886 ostatní plocha, ostatní komunikace o výměře 198 m<sup>2</sup>
- pozemku parc. č. 1887 orná půda o výměře 891 m<sup>2</sup>



- pozemku parc. č. 1888 ostatní plocha, jiná plocha o výměře 507 m<sup>2</sup>
- pozemku parc. č. 1889/2 zahrada o výměře 228 m<sup>2</sup>
- pozemku parc. č. 1890 ostatní plocha, jiná plocha o výměře 195 m<sup>2</sup>
- pozemku parc. č. 1891 ostatní plocha, jiná plocha o výměře 287 m<sup>2</sup>
- pozemku parc. č. 1892 zahrada o výměře 240 m<sup>2</sup>
- pozemku parc. č. 1893/1 orná půda o výměře 1573 m<sup>2</sup>
- pozemku parc. č. 1893/2 ostatní plocha, jiná plocha o výměře 337 m<sup>2</sup>
- pozemku parc. č. 1895 trvalý travní porost o výměře 150 m<sup>2</sup>
- pozemku parc. č. 1896 ostatní plocha, jiná plocha o výměře 326 m<sup>2</sup>
- pozemku parc. č. 1897 zahrada o výměře 557 m<sup>2</sup>
- pozemku parc. č. 1898 zahrada o výměře 841 m<sup>2</sup>
- pozemku parc. č. 1899 ostatní plocha, jiná plocha o výměře 406 m<sup>2</sup>
- pozemku parc. č. 1900 zahrada o výměře 213 m<sup>2</sup>
- pozemku parc. č. 1901 zahrada o výměře 94 m<sup>2</sup>
- pozemku parc. č. 1902 zahrada o výměře 1054 m<sup>2</sup>
- pozemku parc. č. 1903 ostatní plocha, jiná plocha o výměře 234 m<sup>2</sup>
- pozemku parc. č. 1904 zahrada o výměře 683 m<sup>2</sup>
- pozemku parc. č. 1905 zahrada o výměře 194 m<sup>2</sup>
- pozemku parc. č. 1906 orná půda o výměře 399 m<sup>2</sup>
- pozemku parc. č. 1908/1 orná půda o výměře 1503 m<sup>2</sup>
- pozemku parc. č. 1908/2 orná půda o výměře 909 m<sup>2</sup>
- pozemku parc. č. 1908/3 ostatní plocha, jiná plocha o výměře 1091 m<sup>2</sup>
- pozemku parc. č. 1908/4 zahrada o výměře 1039 m<sup>2</sup>
- pozemku parc. č. 1909 ostatní plocha, jiná plocha o výměře 1160 m<sup>2</sup>
- pozemku parc. č. 1910 zahrada o výměře 678 m<sup>2</sup>
- pozemku parc. č. 1911 ostatní plocha, jiná plocha o výměře 578 m<sup>2</sup>
- pozemku parc. č. 1912 zahrada o výměře 183 m<sup>2</sup>
- pozemku parc. č. 1913/1 zahrada o výměře 2940 m<sup>2</sup>
- pozemku parc. č. 1913/2 ostatní plocha, jiná plocha o výměře 746 m<sup>2</sup>

včetně součástí a příslušenství, všechny v k. ú. Darkov, obec Karviná, zapsaných u Katastrálního úřadu pro Moravskoslezský kraj, Katastrální pracoviště Karviná na LV č. 515.

3. Geometrickým plánem č. .... potvrzeným Katastrálním úřadem pro Moravskoslezský kraj, Katastrální pracoviště Karviná dne ..... pod č. ...., došlo k následujícímu rozdělení pozemků v k. ú. Darkov, obec Karviná:

- z pozemku parc. č. 1684/2 orná půda o výměře 14417 m<sup>2</sup> se oddělil pozemek parc. č. .... o výměře ..... m<sup>2</sup>
- z pozemku parc. č. 1684/8 orná půda o výměře 3563 m<sup>2</sup> se oddělil pozemek parc. č. .... o výměře ..... m<sup>2</sup>
- z pozemku parc. č. 1684/9 orná půda o výměře 5856 m<sup>2</sup> se oddělil pozemek parc. č. .... o výměře ..... m<sup>2</sup>
- z pozemku parc. č. 1684/10 orná půda o výměře 7177 m<sup>2</sup> se oddělil pozemek parc. č. .... o výměře ..... m<sup>2</sup>
- z pozemku parc. č. 1684/11 orná půda o výměře 2380 m<sup>2</sup> se oddělil pozemek parc. č. .... o výměře ..... m<sup>2</sup>
- z pozemku parc. č. 1684/12 orná půda o výměře 4442 m<sup>2</sup> se oddělil pozemek parc. č. .... o výměře ..... m
- z pozemku parc. č. 1684/13 orná půda o výměře 169 m<sup>2</sup> se oddělil pozemek parc. č. .... o výměře ..... m<sup>2</sup>
- z pozemku parc. č. 1704/1 orná půda o výměře 23238 m<sup>2</sup> se oddělil pozemek parc. č. .... o výměře ..... m<sup>2</sup>

- z pozemku parc. č. 1716/1 zastavěná plocha a nádvoří, zbořeniště o výměře 3362 m<sup>2</sup> se oddělil pozemek parc. č. .... o výměře ..... m<sup>2</sup>
- z pozemku parc. č. 1760 ostatní plocha, jiná plocha o výměře 714 m<sup>2</sup> se oddělil pozemek parc. č. .... o výměře ..... m<sup>2</sup>
- z pozemku parc. č. 1761/1 zahrada o výměře 824 m<sup>2</sup> se oddělil pozemek parc. č. .... o výměře ..... m<sup>2</sup>
- z pozemku parc. č. 1762/1 orná půda o výměře 1156 m<sup>2</sup> se oddělil pozemek parc. č. .... o výměře ..... m<sup>2</sup>
- z pozemku parc. č. 1775/1 orná půda o výměře 1018 m<sup>2</sup> se oddělil pozemek parc. č. .... o výměře ..... m<sup>2</sup>
- z pozemku parc. č. 1776/1 vodní plocha, zamokřená plocha o výměře 516 m<sup>2</sup> se oddělil pozemek parc. č. .... o výměře ..... m<sup>2</sup>
- z pozemku parc. č. 1778 zahrada o výměře 483 m<sup>2</sup> se oddělil pozemek parc. č. .... o výměře ..... m<sup>2</sup>
- z pozemku parc. č. 1787/1 ostatní plocha, ostatní komunikace o výměře 410 m<sup>2</sup> se oddělil pozemek parc. č. .... o výměře ..... m<sup>2</sup>
- z pozemku parc. č. 1790 zahrada o výměře 330 m<sup>2</sup> se oddělil pozemek parc. č. .... o výměře ..... m<sup>2</sup>
- z pozemku parc. č. 1791/1 orná půda o výměře 851 m<sup>2</sup> se oddělil pozemek parc. č. .... o výměře ..... m<sup>2</sup>
- z pozemku parc. č. 1792/1 zahrada o výměře 751 m<sup>2</sup> se oddělil pozemek parc. č. .... o výměře ..... m<sup>2</sup>
- z pozemku parc. č. 1797/1 orná půda o výměře 1083 m<sup>2</sup> se oddělil pozemek parc. č. .... o výměře ..... m<sup>2</sup>
- z pozemku parc. č. 1804/1 orná půda o výměře 11718 m<sup>2</sup> se oddělil pozemek parc. č. .... o výměře ..... m<sup>2</sup>
- z pozemku parc. č. 1804/3 ostatní plocha, ostatní komunikace o výměře 310 m<sup>2</sup> se oddělil pozemek parc. č. .... o výměře ..... m<sup>2</sup>
- z pozemku parc. č. 1804/4 orná půda o výměře 2022 m<sup>2</sup> se oddělil pozemek parc. č. .... o výměře ..... m<sup>2</sup>
- z pozemku parc. č. 1804/5 orná půda o výměře 3033 m<sup>2</sup> se oddělil pozemek parc. č. .... o výměře ..... m<sup>2</sup>
- z pozemku parc. č. 1804/6 orná půda o výměře 2259 m<sup>2</sup> se oddělil pozemek parc. č. .... o výměře ..... m<sup>2</sup>
- z pozemku parc. č. 1821/1 ostatní plocha, jiná plocha o výměře 3805 m<sup>2</sup> se oddělil pozemek parc. č. .... o výměře ..... m<sup>2</sup>
- z pozemku parc. č. 1821/3 ostatní plocha, jiná plocha o výměře 111 m<sup>2</sup> se oddělil pozemek parc. č. .... o výměře ..... m<sup>2</sup>
- pozemek parc. č. 1821/4 ostatní plocha, ostatní komunikace o výměře 103 m<sup>2</sup> se oddělil pozemek parc. č. .... o výměře ..... m<sup>2</sup>
- z pozemku parc. č. 1842/1 ostatní plocha, jiná plocha o výměře 4064 m<sup>2</sup> se oddělil pozemek parc. č. .... o výměře ..... m<sup>2</sup>
- z pozemku parc. č. 1843 ostatní plocha, jiná plocha o výměře 4483 m<sup>2</sup> se oddělil pozemek parc. č. .... o výměře ..... m<sup>2</sup>
- z pozemku parc. č. 1844 ostatní plocha, jiná plocha o výměře 827 m<sup>2</sup> se oddělil pozemek parc. č. .... o výměře ..... m<sup>2</sup>
- z pozemku parc. č. 1848/1 orná půda o výměře 31897 m<sup>2</sup> se oddělil pozemek parc. č. .... o výměře ..... m<sup>2</sup>
- z pozemku parc. č. 1848/2 ostatní plocha, neplodná půda o výměře 1760 m<sup>2</sup> se oddělil pozemek parc. č. .... o výměře ..... m<sup>2</sup>
- z pozemku parc. č. 1853/1 zahrada o výměře 724 m<sup>2</sup> se oddělil pozemek parc. č. .... o výměře ..... m<sup>2</sup>
- z pozemku parc. č. 1853/2 zahrada o výměře 835 m<sup>2</sup> se oddělil pozemek parc. č. .... o výměře ..... m<sup>2</sup>

- z pozemku parc. č. 1853/7 ostatní plocha, jiná plocha o výměře 388 m<sup>2</sup> se oddělil pozemek parc. č. .... o výměře ..... m<sup>2</sup>
- z pozemku parc. č. 1853/8 ostatní plocha, jiná plocha o výměře 403 m<sup>2</sup> se oddělil pozemek parc. č. .... o výměře ..... m<sup>2</sup>
- z pozemku parc. č. 1853/9 zahrada o výměře 558 m<sup>2</sup> se oddělil pozemek parc. č. .... o výměře ..... m<sup>2</sup>
- z pozemku parc. č. 1854/2 ostatní plocha, jiná plocha o výměře 301 m<sup>2</sup> se oddělil pozemek parc. č. .... o výměře ..... m<sup>2</sup>
- z pozemku parc. č. 1855/1 zahrada o výměře 175 m<sup>2</sup> se oddělil pozemek parc. č. .... o výměře ..... m<sup>2</sup>
- z pozemku parc. č. 1856 zahrada o výměře 1462 m<sup>2</sup> se oddělil pozemek parc. č. .... o výměře ..... m<sup>2</sup>
- z pozemku parc. č. 1862/1 zahrada o výměře 1222 m<sup>2</sup> se oddělil pozemek parc. č. .... o výměře ..... m<sup>2</sup>
- z pozemku parc. č. 1878/2 ostatní plocha, ostatní komunikace o výměře 199 m<sup>2</sup> se oddělil pozemek parc. č. .... o výměře ..... m<sup>2</sup>
- z pozemku parc. č. 1878/3 zahrada o výměře 236 m<sup>2</sup> se oddělil pozemek parc. č. .... o výměře ..... m<sup>2</sup>
- z pozemku parc. č. 1880 zahrada o výměře 611 m<sup>2</sup> se oddělil pozemek parc. č. .... o výměře ..... m<sup>2</sup>
- z pozemku parc. č. 1882/6 orná půda o výměře 2176 m<sup>2</sup> se oddělil pozemek parc. č. .... o výměře ..... m<sup>2</sup>
- z pozemku parc. č. 1882/8 orná půda o výměře 7068 m<sup>2</sup> se oddělil pozemek parc. č. .... o výměře ..... m<sup>2</sup>
- z pozemku parc. č. 1883 orná půda o výměře 537 m<sup>2</sup> se oddělil pozemek parc. č. .... o výměře ..... m<sup>2</sup>
- z pozemku parc. č. 1885/1 orná půda o výměře 2056 m<sup>2</sup> se oddělil pozemek parc. č. .... o výměře ..... m<sup>2</sup>
- z pozemku parc. č. 1885/2 zahrada o výměře 239 m<sup>2</sup> se oddělil pozemek parc. č. .... o výměře ..... m<sup>2</sup>.

4. Prodávající prodává kupujícímu pozemky, včetně součástí a příslušenství, v k. ú. Darkov, obec Karviná, které jsou předmětem této kupní smlouvy:

- pozemek parc. č. 1276 ostatní plocha, jiná plocha o výměře 781 m<sup>2</sup>
- pozemek parc. č. 1277 zahrada o výměře 89 m<sup>2</sup>
- pozemek parc. č. 1278 zahrada o výměře 716 m<sup>2</sup>
- pozemek parc. č. 1280 zahrada o výměře 1098 m<sup>2</sup>
- pozemek parc. č. 1283/1 trvalý travní porost o výměře 3679 m<sup>2</sup>
- pozemek parc. č. 1283/2 trvalý travní porost o výměře 3845 m<sup>2</sup>
- pozemek parc. č. 1283/3 trvalý travní porost o výměře 2482 m<sup>2</sup>
- pozemek parc. č. 1283/4 trvalý travní porost o výměře 2079 m<sup>2</sup>
- pozemek parc. č. 1283/5 trvalý travní porost o výměře 2359 m<sup>2</sup>
- pozemek parc. č. 1283/6 trvalý travní porost o výměře 2749 m<sup>2</sup>
- pozemek parc. č. 1283/7 trvalý travní porost o výměře 2478 m<sup>2</sup>
- pozemek parc. č. 1283/8 trvalý travní porost o výměře 2541 m<sup>2</sup>
- pozemek parc. č. 1284 ostatní plocha, jiná plocha o výměře 514 m<sup>2</sup>
- pozemek parc. č. 1285 zahrada o výměře 564 m<sup>2</sup>
- pozemek parc. č. 1286 zahrada o výměře 2392 m<sup>2</sup>
- pozemek parc. č. 1287 ostatní plocha, jiná plocha o výměře 486 m<sup>2</sup>
- pozemek parc. č. 1288 zahrada o výměře 820 m<sup>2</sup>
- pozemek parc. č. 1289 ostatní plocha, jiná plocha o výměře 358 m<sup>2</sup>
- pozemek parc. č. 1290 zahrada o výměře 142 m<sup>2</sup>
- pozemek parc. č. 1291 zahrada o výměře 757 m<sup>2</sup>
- pozemek parc. č. 1292 zahrada o výměře 2695 m<sup>2</sup>

- pozemek parc. č. 1293 ostatní plocha, jiná plocha o výměře 505 m<sup>2</sup>
- pozemek parc. č. 1294 zahrada o výměře 358 m<sup>2</sup>
- pozemek parc. č. 1295/1 orná půda o výměře 7651 m<sup>2</sup>
- pozemek parc. č. 1295/51 orná půda o výměře 579 m<sup>2</sup>
- pozemek parc. č. 1295/52 orná půda o výměře 1887 m<sup>2</sup>
- pozemek parc. č. 1295/53 orná půda o výměře 1407 m<sup>2</sup>
- pozemek parc. č. 1295/54 orná půda o výměře 2885 m<sup>2</sup>
- pozemek parc. č. 1295/55 orná půda o výměře 7085 m<sup>2</sup>
- pozemek parc. č. 1295/56 orná půda o výměře 3854 m<sup>2</sup>
- pozemek parc. č. 1316/4 orná půda o výměře 260 m<sup>2</sup>
- pozemek parc. č. 1497 ostatní plocha, jiná plocha o výměře 186 m<sup>2</sup>
- pozemek parc. č. 1498 orná půda o výměře 1402 m<sup>2</sup>
- pozemek parc. č. 1499 zahrada o výměře 625 m<sup>2</sup>
- pozemek parc. č. 1511/1 vodní plocha, zamokřená plocha o výměře 7747 m<sup>2</sup>
- pozemek parc. č. 1511/5 ostatní plocha, ostatní komunikace o výměře 61 m<sup>2</sup>
- pozemek parc. č. 1511/7 ostatní plocha, jiná plocha o výměře 1128 m<sup>2</sup>
- pozemek parc. č. 1511/8 vodní plocha, zamokřená plocha o výměře 3062 m<sup>2</sup>
- pozemek parc. č. 1511/10 vodní plocha, zamokřená plocha o výměře 2451 m<sup>2</sup>
- pozemek parc. č. 1511/11 vodní plocha, zamokřená plocha o výměře 2163 m<sup>2</sup>
- pozemek parc. č. 1511/12 vodní plocha, zamokřená plocha o výměře 2090 m<sup>2</sup>
- pozemek parc. č. 1511/13 vodní plocha, zamokřená plocha o výměře 3941 m<sup>2</sup>
- pozemek parc. č. 1511/14 vodní plocha, zamokřená plocha o výměře 2955 m<sup>2</sup>
- pozemek parc. č. 1511/15 vodní plocha, zamokřená plocha o výměře 3241 m<sup>2</sup>
- pozemek parc. č. 1511/16 vodní plocha, zamokřená plocha o výměře 1573 m<sup>2</sup>
- pozemek parc. č. 1511/17 vodní plocha, zamokřená plocha o výměře 3776 m<sup>2</sup>
- pozemek parc. č. 1511/18 vodní plocha, zamokřená plocha o výměře 4310 m<sup>2</sup>
- pozemek parc. č. 1511/19 vodní plocha, zamokřená plocha o výměře 3266 m<sup>2</sup>
- pozemek parc. č. 1511/20 vodní plocha, zamokřená plocha o výměře 346 m<sup>2</sup>
- pozemek parc. č. 1511/21 vodní plocha, zamokřená plocha o výměře 1785 m<sup>2</sup>
- pozemek parc. č. 1511/22 vodní plocha, zamokřená plocha o výměře 2516 m<sup>2</sup>
- pozemek parc. č. 1511/23 vodní plocha, zamokřená plocha o výměře 1275 m<sup>2</sup>
- pozemek parc. č. 1511/24 vodní plocha, zamokřená plocha o výměře 967 m<sup>2</sup>
- pozemek parc. č. 1511/25 vodní plocha, zamokřená plocha o výměře 2485 m<sup>2</sup>
- pozemek parc. č. 1511/26 vodní plocha, zamokřená plocha o výměře 680 m<sup>2</sup>
- pozemek parc. č. 1515 ostatní plocha, jiná plocha o výměře 313 m<sup>2</sup>
- pozemek parc. č. 1516 zahrada o výměře 405 m<sup>2</sup>
- pozemek parc. č. 1517 zahrada o výměře 1733 m<sup>2</sup>
- pozemek parc. č. 1518 orná půda o výměře 1017 m<sup>2</sup>
- pozemek parc. č. 1519 ostatní plocha, jiná plocha o výměře 455 m<sup>2</sup>
- pozemek parc. č. 1520 zahrada o výměře 208 m<sup>2</sup>
- pozemek parc. č. 1521 zahrada o výměře 135 m<sup>2</sup>
- pozemek parc. č. 1522 zahrada o výměře 308 m<sup>2</sup>
- pozemek parc. č. 1523 ostatní plocha, jiná plocha o výměře 385 m<sup>2</sup>
- pozemek parc. č. 1524 zahrada o výměře 603 m<sup>2</sup>
- pozemek parc. č. 1525 trvalý travní porost o výměře 19704 m<sup>2</sup>
- pozemek parc. č. 1532 zahrada o výměře 1046 m<sup>2</sup>
- pozemek parc. č. 1533 ostatní plocha, jiná plocha o výměře 209 m<sup>2</sup>
- pozemek parc. č. 1534 ostatní plocha, jiná plocha o výměře 294 m<sup>2</sup>
- pozemek parc. č. 1535 zahrada o výměře 281 m<sup>2</sup>
- pozemek parc. č. 1536 zahrada o výměře 759 m<sup>2</sup>
- pozemek parc. č. 1537 zahrada o výměře 578 m<sup>2</sup>
- pozemek parc. č. 1538 ostatní plocha, jiná plocha o výměře 604 m<sup>2</sup>
- pozemek parc. č. 1539 orná půda o výměře 637 m<sup>2</sup>
- pozemek parc. č. 1540 ostatní plocha, jiná plocha o výměře 128 m<sup>2</sup>

- pozemek parc. č. 1541 zahrada o výměře 798 m<sup>2</sup>
- pozemek parc. č. 1542/1 orná půda o výměře 227 m<sup>2</sup>
- pozemek parc. č. 1543 ostatní plocha, jiná plocha o výměře 768 m<sup>2</sup>
- pozemek parc. č. 1544 ostatní plocha, jiná plocha o výměře 254 m<sup>2</sup>
- pozemek parc. č. 1545/1 orná půda o výměře 1063 m<sup>2</sup>
- pozemek parc. č. 1545/2 zahrada o výměře 573 m<sup>2</sup>
- pozemek parc. č. 1545/3 ostatní plocha, jiná plocha o výměře 56 m<sup>2</sup>
- pozemek parc. č. 1546/1 zahrada o výměře 1728 m<sup>2</sup>
- pozemek parc. č. 1546/2 ostatní plocha, jiná plocha o výměře 800 m<sup>2</sup>
- pozemek parc. č. 1549 ostatní plocha, jiná plocha o výměře 99 m<sup>2</sup>
- pozemek parc. č. 1558 ostatní plocha, jiná plocha o výměře 582 m<sup>2</sup>
- pozemek parc. č. 1559/1 zahrada o výměře 197 m<sup>2</sup>
- pozemek parc. č. 1560/1 zahrada o výměře 939 m<sup>2</sup>
- pozemek parc. č. 1560/2 zahrada o výměře 539 m<sup>2</sup>
- pozemek parc. č. 1561 ostatní plocha, jiná plocha o výměře 256 m<sup>2</sup>
- pozemek parc. č. 1562 zahrada o výměře 253 m<sup>2</sup>
- pozemek parc. č. 1563 zahrada o výměře 561 m<sup>2</sup>
- pozemek parc. č. 1564 ostatní plocha, jiná plocha o výměře 346 m<sup>2</sup>
- pozemek parc. č. 1565 zahrada o výměře 1140 m<sup>2</sup>
- pozemek parc. č. 1566 orná půda o výměře 7308 m<sup>2</sup>
- pozemek parc. č. 1567 ostatní plocha, jiná plocha o výměře 212 m<sup>2</sup>
- pozemek parc. č. 1568 zahrada o výměře 982 m<sup>2</sup>
- pozemek parc. č. 1569 orná půda o výměře 1002 m<sup>2</sup>
- pozemek parc. č. 1570 zahrada o výměře 1165 m<sup>2</sup>
- pozemek parc. č. 1571 zastavěná plocha a nádvoří, zbořeniště o výměře 225 m<sup>2</sup>
- pozemek parc. č. 1572 zahrada o výměře 715 m<sup>2</sup>
- pozemek parc. č. 1573/1 zahrada o výměře 2294 m<sup>2</sup>
- pozemek parc. č. 1573/2 orná půda o výměře 1892 m<sup>2</sup>
- pozemek parc. č. 1573/3 ostatní plocha, ostatní komunikace o výměře 266 m<sup>2</sup>
- pozemek parc. č. 1573/4 ostatní plocha, ostatní komunikace o výměře 182 m<sup>2</sup>
- pozemek parc. č. 1574 orná půda o výměře 3221 m<sup>2</sup>
- pozemek parc. č. 1575 orná půda o výměře 2448 m<sup>2</sup>
- pozemek parc. č. 1576 zahrada o výměře 674 m<sup>2</sup>
- pozemek parc. č. 1577 ostatní plocha, jiná plocha o výměře 448 m<sup>2</sup>
- pozemek parc. č. 1578 orná půda o výměře 961 m<sup>2</sup>
- pozemek parc. č. 1579/1 orná půda o výměře 596 m<sup>2</sup>
- pozemek parc. č. 1579/2 zahrada o výměře 381 m<sup>2</sup>
- pozemek parc. č. 1580 ostatní plocha, jiná plocha o výměře 254 m<sup>2</sup>
- pozemek parc. č. 1581 zahrada o výměře 554 m<sup>2</sup>
- pozemek parc. č. 1582 ostatní plocha, jiná plocha o výměře 3033 m<sup>2</sup>
- pozemek parc. č. 1583 zahrada o výměře 477 m<sup>2</sup>
- pozemek parc. č. 1584 orná půda o výměře 1149 m<sup>2</sup>
- pozemek parc. č. 1585 orná půda o výměře 1043 m<sup>2</sup>
- pozemek parc. č. 1586 ostatní plocha, jiná plocha o výměře 362 m<sup>2</sup>
- pozemek parc. č. 1587 ostatní plocha, jiná plocha o výměře 291 m<sup>2</sup>
- pozemek parc. č. 1588 orná půda o výměře 915 m<sup>2</sup>
- pozemek parc. č. 1589 ostatní plocha, jiná plocha o výměře 170 m<sup>2</sup>
- pozemek parc. č. 1590 zahrada o výměře 534 m<sup>2</sup>
- pozemek parc. č. 1591 zahrada o výměře 933 m<sup>2</sup>
- pozemek parc. č. 1592 ostatní plocha, jiná plocha o výměře 136 m<sup>2</sup>
- pozemek parc. č. 1593 zahrada o výměře 1265 m<sup>2</sup>
- pozemek parc. č. 1594 orná půda o výměře 1413 m<sup>2</sup>
- pozemek parc. č. 1595 ostatní plocha, jiná plocha o výměře 281 m<sup>2</sup>
- pozemek parc. č. 1596 zahrada o výměře 383 m<sup>2</sup>

- pozemek parc. č. 1597 zahrada o výměře 533 m<sup>2</sup>
- pozemek parc. č. 1598 zahrada o výměře 96 m<sup>2</sup>
- pozemek parc. č. 1599 ostatní plocha, jiná plocha o výměře 210 m<sup>2</sup>
- pozemek parc. č. 1600 zahrada o výměře 188 m<sup>2</sup>
- pozemek parc. č. 1601 zahrada o výměře 888 m<sup>2</sup>
- pozemek parc. č. 1602 ostatní plocha, jiná plocha o výměře 212 m<sup>2</sup>
- pozemek parc. č. 1603 zahrada o výměře 867 m<sup>2</sup>
- pozemek parc. č. 1604/1 orná půda o výměře 1602 m<sup>2</sup>
- pozemek parc. č. 1604/2 zahrada o výměře 2672 m<sup>2</sup>
- pozemek parc. č. 1605 ostatní plocha, jiná plocha o výměře 573 m<sup>2</sup>
- pozemek parc. č. 1606 zahrada o výměře 145 m<sup>2</sup>
- pozemek parc. č. 1607 zahrada o výměře 131 m<sup>2</sup>
- pozemek parc. č. 1608 zahrada o výměře 632 m<sup>2</sup>
- pozemek parc. č. 1610 ostatní plocha, jiná plocha o výměře 484 m<sup>2</sup>
- pozemek parc. č. 1611 zahrada o výměře 727 m<sup>2</sup>
- pozemek parc. č. 1613/1 ostatní plocha, jiná plocha o výměře 176 m<sup>2</sup>
- pozemek parc. č. 1613/2 ostatní plocha, jiná plocha o výměře 115 m<sup>2</sup>
- pozemek parc. č. 1614/1 zahrada o výměře 123 m<sup>2</sup>
- pozemek parc. č. 1614/2 zahrada o výměře 433 m<sup>2</sup>
- pozemek parc. č. 1615/1 orná půda o výměře 1595 m<sup>2</sup>
- pozemek parc. č. 1615/2 orná půda o výměře 1367 m<sup>2</sup>
- pozemek parc. č. 1616 orná půda o výměře 3267 m<sup>2</sup>
- pozemek parc. č. 1617 ostatní plocha, jiná plocha o výměře 399 m<sup>2</sup>
- pozemek parc. č. 1618 ostatní plocha, jiná plocha o výměře 1199 m<sup>2</sup>
- pozemek parc. č. 1619 ostatní plocha, jiná plocha o výměře 301 m<sup>2</sup>
- pozemek parc. č. 1620 zahrada o výměře 477 m<sup>2</sup>
- pozemek parc. č. 1621 zahrada o výměře 1113 m<sup>2</sup>
- pozemek parc. č. 1622 orná půda o výměře 2350 m<sup>2</sup>
- pozemek parc. č. 1623 orná půda o výměře 3115 m<sup>2</sup>
- pozemek parc. č. 1624 zahrada o výměře 248 m<sup>2</sup>
- pozemek parc. č. 1625 ostatní plocha, jiná plocha o výměře 434 m<sup>2</sup>
- pozemek parc. č. 1626 zahrada o výměře 261 m<sup>2</sup>
- pozemek parc. č. 1627 ostatní plocha, jiná plocha o výměře 536 m<sup>2</sup>
- pozemek parc. č. 1628 zahrada o výměře 1134 m<sup>2</sup>
- pozemek parc. č. 1629 zahrada o výměře 259 m<sup>2</sup>
- pozemek parc. č. 1630/1 orná půda o výměře 3736 m<sup>2</sup>
- pozemek parc. č. 1630/2 ostatní plocha, ostatní komunikace o výměře 166 m<sup>2</sup>
- pozemek parc. č. 1631 ostatní plocha, jiná plocha o výměře 321 m<sup>2</sup>
- pozemek parc. č. 1632/1 orná půda o výměře 3343 m<sup>2</sup>
- pozemek parc. č. 1632/2 zahrada o výměře 1197 m<sup>2</sup>
- pozemek parc. č. 1632/3 ostatní plocha, ostatní komunikace o výměře 281 m<sup>2</sup>
- pozemek parc. č. 1632/4 trvalý travní porost o výměře 138 m<sup>2</sup>
- pozemek parc. č. 1633 ostatní plocha, jiná plocha o výměře 697 m<sup>2</sup>
- pozemek parc. č. 1634 zahrada o výměře 297 m<sup>2</sup>
- pozemek parc. č. 1635 ostatní plocha, jiná plocha o výměře 350 m<sup>2</sup>
- pozemek parc. č. 1636 zahrada o výměře 1161 m<sup>2</sup>
- pozemek parc. č. 1638 ostatní plocha, ostatní komunikace o výměře 1039 m<sup>2</sup>
- pozemek parc. č. 1639/2 orná půda o výměře 16921 m<sup>2</sup>
- pozemek parc. č. 1640 ostatní plocha, jiná plocha o výměře 363 m<sup>2</sup>
- pozemek parc. č. 1641 zahrada o výměře 944 m<sup>2</sup>
- pozemek parc. č. 1642 ostatní plocha, jiná plocha o výměře 413 m<sup>2</sup>
- pozemek parc. č. 1643 zahrada o výměře 905 m<sup>2</sup>
- pozemek parc. č. 1644 zahrada o výměře 829 m<sup>2</sup>
- pozemek parc. č. 1646/1 orná půda o výměře 3774 m<sup>2</sup>

- pozemek parc. č. 1646/2 orná půda o výměře 8373 m<sup>2</sup>
- pozemek parc. č. 1646/3 orná půda o výměře 5196 m<sup>2</sup>
- pozemek parc. č. 1646/4 orná půda o výměře 2490 m<sup>2</sup>
- pozemek parc. č. 1647 zahrada o výměře 1335 m<sup>2</sup>
- pozemek parc. č. 1648 ostatní plocha, jiná plocha o výměře 848 m<sup>2</sup>
- pozemek parc. č. 1649 ostatní plocha, jiná plocha o výměře 960 m<sup>2</sup>
- pozemek parc. č. 1650 zahrada o výměře 109 m<sup>2</sup>
- pozemek parc. č. 1651 zahrada o výměře 735 m<sup>2</sup>
- pozemek parc. č. 1652 orná půda o výměře 699 m<sup>2</sup>
- pozemek parc. č. 1653 ostatní plocha, jiná plocha o výměře 888 m<sup>2</sup>
- pozemek parc. č. 1654 zahrada o výměře 1338 m<sup>2</sup>
- pozemek parc. č. 1655/1 zahrada o výměře 419 m<sup>2</sup>
- pozemek parc. č. 1655/2 zahrada o výměře 218 m<sup>2</sup>
- pozemek parc. č. 1655/3 zahrada o výměře 359 m<sup>2</sup>
- pozemek parc. č. 1655/4 zahrada o výměře 3019 m<sup>2</sup>
- pozemek parc. č. 1655/5 zahrada o výměře 3362 m<sup>2</sup>
- pozemek parc. č. 1656/1 zahrada o výměře 1956 m<sup>2</sup>
- pozemek parc. č. 1656/2 zahrada o výměře 2971 m<sup>2</sup>
- pozemek parc. č. 1657 ostatní plocha, jiná plocha o výměře 274 m<sup>2</sup>
- pozemek parc. č. 1658 zahrada o výměře 321 m<sup>2</sup>
- pozemek parc. č. 1659 zahrada o výměře 335 m<sup>2</sup>
- pozemek parc. č. 1660 ostatní plocha, jiná plocha o výměře 176 m<sup>2</sup>
- pozemek parc. č. 1661 zahrada o výměře 53 m<sup>2</sup>
- pozemek parc. č. 1662 zahrada o výměře 963 m<sup>2</sup>
- pozemek parc. č. 1663 ostatní plocha, jiná plocha o výměře 225 m<sup>2</sup>
- pozemek parc. č. 1664 zahrada o výměře 399 m<sup>2</sup>
- pozemek parc. č. 1666/1 zahrada o výměře 1391 m<sup>2</sup>
- pozemek parc. č. 1666/2 ostatní plocha, jiná plocha o výměře 188 m<sup>2</sup>
- pozemek parc. č. 1667 ostatní plocha, jiná plocha o výměře 331 m<sup>2</sup>
- pozemek parc. č. 1668 zahrada o výměře 1295 m<sup>2</sup>
- pozemek parc. č. 1669 orná půda o výměře 1506 m<sup>2</sup>
- pozemek parc. č. 1670 ostatní plocha, jiná plocha o výměře 432 m<sup>2</sup>
- pozemek parc. č. 1671 zahrada o výměře 416 m<sup>2</sup>
- pozemek parc. č. 1672 orná půda o výměře 524 m<sup>2</sup>
- pozemek parc. č. 1673 ostatní plocha, jiná plocha o výměře 432 m<sup>2</sup>
- pozemek parc. č. 1674 zahrada o výměře 360 m<sup>2</sup>
- pozemek parc. č. 1675 orná půda o výměře 1370 m<sup>2</sup>
- pozemek parc. č. 1676/2 zahrada o výměře 1207 m<sup>2</sup>
- pozemek parc. č. 1676/3 ostatní plocha, jiná plocha o výměře 427 m<sup>2</sup>
- pozemek parc. č. 1676/4 zahrada o výměře 431 m<sup>2</sup>
- pozemek parc. č. 1676/5 orná půda o výměře 1458 m<sup>2</sup>
- pozemek parc. č. 1677 ostatní plocha, jiná plocha o výměře 416 m<sup>2</sup>
- pozemek parc. č. 1678 zahrada o výměře 471 m<sup>2</sup>
- pozemek parc. č. 1679 zahrada o výměře 789 m<sup>2</sup>
- pozemek parc. č. 1680 trvalý travní porost o výměře 384 m<sup>2</sup>
- pozemek parc. č. 1682 ostatní plocha, jiná plocha o výměře 615 m<sup>2</sup>
- pozemek parc. č. 1683 zahrada o výměře 1413 m<sup>2</sup>
- pozemek parc. č. 1684/1 orná půda o výměře 784 m<sup>2</sup>
- pozemek parc. č. 1684/3 orná půda o výměře 293 m<sup>2</sup>
- pozemek parc. č. 1684/14 orná půda o výměře 1299 m<sup>2</sup>
- pozemek parc. č. 1684/15 orná půda o výměře 5144 m<sup>2</sup>
- pozemek parc. č. 1684/16 orná půda o výměře 11728 m<sup>2</sup>
- pozemek parc. č. 1684/18 orná půda o výměře 3703 m<sup>2</sup>
- pozemek parc. č. 1686 orná půda o výměře 1272 m<sup>2</sup>

- pozemek parc. č. 1687 ostatní plocha, jiná plocha o výměře 402 m<sup>2</sup>
- pozemek parc. č. 1688/1 zahrada o výměře 1349 m<sup>2</sup>
- pozemek parc. č. 1688/2 trvalý travní porost o výměře 315 m<sup>2</sup>
- pozemek parc. č. 1689 ostatní plocha, ostatní komunikace o výměře 592 m<sup>2</sup>
- pozemek parc. č. 1690 orná půda o výměře 2240 m<sup>2</sup>
- pozemek parc. č. 1691 ostatní plocha, jiná plocha o výměře 356 m<sup>2</sup>
- pozemek parc. č. 1692 zahrada o výměře 248 m<sup>2</sup>
- pozemek parc. č. 1693 orná půda o výměře 2017 m<sup>2</sup>
- pozemek parc. č. 1694 trvalý travní porost o výměře 371 m<sup>2</sup>
- pozemek parc. č. 1695 orná půda o výměře 1275 m<sup>2</sup>
- pozemek parc. č. 1696 zahrada o výměře 614 m<sup>2</sup>
- pozemek parc. č. 1697 ostatní plocha, jiná plocha o výměře 266 m<sup>2</sup>
- pozemek parc. č. 1698 trvalý travní porost o výměře 198 m<sup>2</sup>
- pozemek parc. č. 1699 zahrada o výměře 704 m<sup>2</sup>
- pozemek parc. č. 1700 ostatní plocha, jiná plocha o výměře 213 m<sup>2</sup>
- pozemek parc. č. 1701 zahrada o výměře 1010 m<sup>2</sup>
- pozemek parc. č. 1703 trvalý travní porost o výměře 311 m<sup>2</sup>
- pozemek parc. č. 1704/2 ostatní plocha, ostatní komunikace o výměře 480 m<sup>2</sup>
- pozemek parc. č. 1705 ostatní plocha, jiná plocha o výměře 320 m<sup>2</sup>
- pozemek parc. č. 1706 zahrada o výměře 329 m<sup>2</sup>
- pozemek parc. č. 1707 orná půda o výměře 886 m<sup>2</sup>
- pozemek parc. č. 1708 zahrada o výměře 1316 m<sup>2</sup>
- pozemek parc. č. 1711/1 orná půda o výměře 2745 m<sup>2</sup>
- pozemek parc. č. 1711/2 trvalý travní porost o výměře 329 m<sup>2</sup>
- pozemek parc. č. 1712 ostatní plocha, jiná plocha o výměře 368 m<sup>2</sup>
- pozemek parc. č. 1713 zahrada o výměře 942 m<sup>2</sup>
- pozemek parc. č. 1714 zahrada o výměře 1504 m<sup>2</sup>
- pozemek parc. č. 1763 orná půda o výměře 2496 m<sup>2</sup>
- pozemek parc. č. 1764 zahrada o výměře 999 m<sup>2</sup>
- pozemek parc. č. 1765 ostatní plocha, jiná plocha o výměře 288 m<sup>2</sup>
- pozemek parc. č. 1766 zahrada o výměře 272 m<sup>2</sup>
- pozemek parc. č. 1767/1 ostatní plocha, jiná plocha o výměře 376 m<sup>2</sup>
- pozemek parc. č. 1767/2 ostatní plocha, jiná plocha o výměře 177 m<sup>2</sup>
- pozemek parc. č. 1768 zahrada o výměře 753 m<sup>2</sup>
- pozemek parc. č. 1769 ostatní plocha, jiná plocha o výměře 98 m<sup>2</sup>
- pozemek parc. č. 1770 zahrada o výměře 228 m<sup>2</sup>
- pozemek parc. č. 1771 ostatní plocha, jiná plocha o výměře 400 m<sup>2</sup>
- pozemek parc. č. 1772 zahrada o výměře 838 m<sup>2</sup>
- pozemek parc. č. 1774 orná půda o výměře 1090 m<sup>2</sup>
- pozemek parc. č. 1777 ostatní plocha, jiná plocha o výměře 97 m<sup>2</sup>
- pozemek parc. č. 1779 orná půda o výměře 1405 m<sup>2</sup>
- pozemek parc. č. 1780 ostatní plocha, jiná plocha o výměře 271 m<sup>2</sup>
- pozemek parc. č. 1781 orná půda o výměře 1039 m<sup>2</sup>
- pozemek parc. č. 1782 zahrada o výměře 180 m<sup>2</sup>
- pozemek parc. č. 1783 ostatní plocha, jiná plocha o výměře 349 m<sup>2</sup>
- pozemek parc. č. 1784 zahrada o výměře 221 m<sup>2</sup>
- pozemek parc. č. 1785 zahrada o výměře 377 m<sup>2</sup>
- pozemek parc. č. 1786 orná půda o výměře 2138 m<sup>2</sup>
- pozemek parc. č. 1788 ostatní plocha, jiná plocha o výměře 299 m<sup>2</sup>
- pozemek parc. č. 1789 zahrada o výměře 229 m<sup>2</sup>
- pozemek parc. č. 1793 zahrada o výměře 199 m<sup>2</sup>
- pozemek parc. č. 1794 ostatní plocha, jiná plocha o výměře 310 m<sup>2</sup>
- pozemek parc. č. 1795 ostatní plocha, jiná plocha o výměře 307 m<sup>2</sup>
- pozemek parc. č. 1796 zahrada o výměře 313 m<sup>2</sup>



- pozemek parc. č. 1798 orná půda o výměře 1174 m<sup>2</sup>
- pozemek parc. č. 1799/1 orná půda o výměře 1198 m<sup>2</sup>
- pozemek parc. č. 1799/2 ostatní plocha, ostatní komunikace o výměře 220 m<sup>2</sup>
- pozemek parc. č. 1800 orná půda o výměře 1127 m<sup>2</sup>
- pozemek parc. č. 1801 ostatní plocha, jiná plocha o výměře 377 m<sup>2</sup>
- pozemek parc. č. 1802 orná půda o výměře 463 m<sup>2</sup>
- pozemek parc. č. 1803 zahrada o výměře 705 m<sup>2</sup>
- pozemek parc. č. 1819 ostatní plocha, jiná plocha o výměře 345 m<sup>2</sup>
- pozemek parc. č. 1820 ostatní plocha, jiná plocha o výměře 174 m<sup>2</sup>
- pozemek parc. č. 1821/2 ostatní plocha, jiná plocha o výměře 505 m<sup>2</sup>
- pozemek parc. č. 1830 ostatní plocha, jiná plocha o výměře 253 m<sup>2</sup>
- pozemek parc. č. 1831 ostatní plocha, jiná plocha o výměře 314 m<sup>2</sup>
- pozemek parc. č. 1832 ostatní plocha, jiná plocha o výměře 501 m<sup>2</sup>
- pozemek parc. č. 1833/2 ostatní plocha, jiná plocha o výměře 676 m<sup>2</sup>
- pozemek parc. č. 1833/3 ostatní plocha, jiná plocha o výměře 360 m<sup>2</sup>
- pozemek parc. č. 1834 ostatní plocha, jiná plocha o výměře 564 m<sup>2</sup>
- pozemek parc. č. 1835 ostatní plocha, jiná plocha o výměře 361 m<sup>2</sup>
- pozemek parc. č. 1836 ostatní plocha, jiná plocha o výměře 235 m<sup>2</sup>
- pozemek parc. č. 1837 ostatní plocha, jiná plocha o výměře 791 m<sup>2</sup>
- pozemek parc. č. 1838 ostatní plocha, jiná plocha o výměře 178 m<sup>2</sup>
- pozemek parc. č. 1839 ostatní plocha, jiná plocha o výměře 1250 m<sup>2</sup>
- pozemek parc. č. 1840 ostatní plocha, jiná plocha o výměře 1360 m<sup>2</sup>
- pozemek parc. č. 1841 ostatní plocha, jiná plocha o výměře 564 m<sup>2</sup>
- pozemek parc. č. 1842/2 ostatní plocha, jiná plocha o výměře 586 m<sup>2</sup>
- pozemek parc. č. 1842/3 ostatní plocha, jiná plocha o výměře 446 m<sup>2</sup>
- pozemek parc. č. 1845 zahrada o výměře 453 m<sup>2</sup>
- pozemek parc. č. 1846 orná půda o výměře 2063 m<sup>2</sup>
- pozemek parc. č. 1848/3 trvalý travní porost o výměře 188 m<sup>2</sup>
- pozemek parc. č. 1853/4 zahrada o výměře 487 m<sup>2</sup>
- pozemek parc. č. 1853/5 zahrada o výměře 481 m<sup>2</sup>
- pozemek parc. č. 1882/7 orná půda o výměře 164 m<sup>2</sup>
- pozemek parc. č. 1882/9 orná půda o výměře 2185 m<sup>2</sup>
- pozemek parc. č. 1882/10 orná půda o výměře 2690 m<sup>2</sup>
- pozemek parc. č. 1882/11 orná půda o výměře 2074 m<sup>2</sup>
- pozemek parc. č. 1882/13 orná půda o výměře 3379 m<sup>2</sup>
- pozemek parc. č. 1882/14 orná půda o výměře 3007 m<sup>2</sup>
- pozemek parc. č. 1882/15 orná půda o výměře 1095 m<sup>2</sup>
- pozemek parc. č. 1884 ostatní plocha, jiná plocha o výměře 381 m<sup>2</sup>
- pozemek parc. č. 1886 ostatní plocha, ostatní komunikace o výměře 198 m<sup>2</sup>
- pozemek parc. č. 1887 orná půda o výměře 891 m<sup>2</sup>
- pozemek parc. č. 1888 ostatní plocha, jiná plocha o výměře 507 m<sup>2</sup>
- pozemek parc. č. 1889/2 zahrada o výměře 228 m<sup>2</sup>
- pozemek parc. č. 1890 ostatní plocha, jiná plocha o výměře 195 m<sup>2</sup>
- pozemek parc. č. 1891 ostatní plocha, jiná plocha o výměře 287 m<sup>2</sup>
- pozemek parc. č. 1892 zahrada o výměře 240 m<sup>2</sup>
- pozemek parc. č. 1893/1 orná půda o výměře 1573 m<sup>2</sup>
- pozemek parc. č. 1893/2 ostatní plocha, jiná plocha o výměře 337 m<sup>2</sup>
- pozemek parc. č. 1895 trvalý travní porost o výměře 150 m<sup>2</sup>
- pozemek parc. č. 1896 ostatní plocha, jiná plocha o výměře 326 m<sup>2</sup>
- pozemek parc. č. 1897 zahrada o výměře 557 m<sup>2</sup>
- pozemek parc. č. 1898 zahrada o výměře 841 m<sup>2</sup>
- pozemek parc. č. 1899 ostatní plocha, jiná plocha o výměře 406 m<sup>2</sup>
- pozemek parc. č. 1900 zahrada o výměře 213 m<sup>2</sup>
- pozemek parc. č. 1901 zahrada o výměře 94 m<sup>2</sup>



- pozemek parc. č. .... o výměře ..... m<sup>2</sup>
  - pozemek parc. č. .... o výměře ..... m<sup>2</sup>
  - pozemek parc. č. .... o výměře ..... m<sup>2</sup>
  - pozemek parc. č. .... o výměře ..... m<sup>2</sup>
  - pozemek parc. č. .... o výměře ..... m<sup>2</sup>
  - pozemek parc. č. .... o výměře ..... m<sup>2</sup>
  - pozemek parc. č. .... o výměře ..... m<sup>2</sup>
  - pozemek parc. č. .... o výměře ..... m<sup>2</sup>
  - pozemek parc. č. .... o výměře ..... m<sup>2</sup>
  - pozemek parc. č. .... o výměře ..... m<sup>2</sup>
- (dále jen „pozemky“), který je do svého vlastnictví kupuje. Celková výměra pozemků činí ..... m<sup>2</sup>.

## II.

1. Cena prodávaných pozemků je stanovena na základě znaleckého posudku č. 1480/1/2023 vypracovaného znaleckou kanceláří A-Consult plus, spol. s r.o. se sídlem Pivovarská 598/3, Smíchov, 150 00 Praha 5, IČ 41186907 dne 09.01.2023 (včetně součástí a příslušenství) v celkové výši ..... Kč (slovy: ..... korun českých), tj. 200,- Kč bez DPH za m<sup>2</sup> krát výměra pozemků ..... m<sup>2</sup> jako cena v místě a čase obvyklá, z toho:
  - za pozemek parc. č. 1276 ostatní plocha, jiná plocha o výměře 781 m<sup>2</sup>, včetně součástí a příslušenství, ve výši 156.200 Kč
  - za pozemek parc. č. 1277 zahrada o výměře 89 m<sup>2</sup>, včetně součástí a příslušenství, ve výši 17.800 Kč
  - za pozemek parc. č. 1278 zahrada o výměře 716 m<sup>2</sup>, včetně součástí a příslušenství, ve výši 143.200 Kč
  - za pozemek parc. č. 1280 zahrada o výměře 1098 m<sup>2</sup>, včetně součástí a příslušenství, ve výši 219.600 Kč
  - za pozemek parc. č. 1283/1 trvalý travní porost o výměře 3679 m<sup>2</sup>, včetně součástí a příslušenství, ve výši 735.800 Kč
  - za pozemek parc. č. 1283/2 trvalý travní porost o výměře 3845 m<sup>2</sup>, včetně součástí a příslušenství, ve výši 769.000 Kč
  - za pozemek parc. č. 1283/3 trvalý travní porost o výměře 2482 m<sup>2</sup>, včetně součástí a příslušenství, ve výši 496.400 Kč
  - za pozemek parc. č. 1283/4 trvalý travní porost o výměře 2079 m<sup>2</sup>, včetně součástí a příslušenství, ve výši 415.800 Kč
  - za pozemek parc. č. 1283/5 trvalý travní porost o výměře 2359 m<sup>2</sup>, včetně součástí a příslušenství, ve výši 471.800 Kč
  - za pozemek parc. č. 1283/6 trvalý travní porost o výměře 2749 m<sup>2</sup>, včetně součástí a příslušenství, ve výši 549.800 Kč
  - za pozemek parc. č. 1283/7 trvalý travní porost o výměře 2478 m<sup>2</sup>, včetně součástí a příslušenství, ve výši 495.600 Kč
  - za pozemek parc. č. 1283/8 trvalý travní porost o výměře 2541 m<sup>2</sup>, včetně součástí a příslušenství, ve výši 508.200 Kč
  - za pozemek parc. č. 1284 ostatní plocha, jiná plocha o výměře 514 m<sup>2</sup>, včetně součástí a příslušenství, ve výši 102.800 Kč
  - za pozemek parc. č. 1285 zahrada o výměře 564 m<sup>2</sup>, včetně součástí a příslušenství, ve výši 112.800 Kč
  - za pozemek parc. č. 1286 zahrada o výměře 2392 m<sup>2</sup>, včetně součástí a příslušenství, ve výši 478.400 Kč
  - za pozemek parc. č. 1287 ostatní plocha, jiná plocha o výměře 486 m<sup>2</sup>, včetně součástí a příslušenství, ve výši 97.200 Kč
  - za pozemek parc. č. 1288 zahrada o výměře 820 m<sup>2</sup>, včetně součástí a příslušenství, ve výši 164.000 Kč

- za pozemek parc. č. 1289 ostatní plocha, jiná plocha o výměře 358 m<sup>2</sup>, včetně součástí a příslušenství, ve výši 71.600 Kč
- za pozemek parc. č. 1290 zahrada o výměře 142 m<sup>2</sup>, včetně součástí a příslušenství, ve výši 28.400 Kč
- za pozemek parc. č. 1291 zahrada o výměře 757 m<sup>2</sup>, včetně součástí a příslušenství, ve výši 151.400 Kč
- za pozemek parc. č. 1292 zahrada o výměře 2695 m<sup>2</sup>, včetně součástí a příslušenství, ve výši 539.000 Kč
- za pozemek parc. č. 1293 ostatní plocha, jiná plocha o výměře 505 m<sup>2</sup>, včetně součástí a příslušenství, ve výši 101.000 Kč
- za pozemek parc. č. 1294 zahrada o výměře 358 m<sup>2</sup>, včetně součástí a příslušenství, ve výši 71.600 Kč
- za pozemek parc. č. 1295/1 orná půda o výměře 7651 m<sup>2</sup>, včetně součástí a příslušenství, ve výši 1.530.200 Kč
- za pozemek parc. č. 1295/51 orná půda o výměře 579 m<sup>2</sup>, včetně součástí a příslušenství, ve výši 115.800 Kč
- za pozemek parc. č. 1295/52 orná půda o výměře 1887 m<sup>2</sup>, včetně součástí a příslušenství, ve výši 377.400 Kč
- za pozemek parc. č. 1295/53 orná půda o výměře 1407 m<sup>2</sup>, včetně součástí a příslušenství, ve výši 281.400 Kč
- za pozemek parc. č. 1295/54 orná půda o výměře 2885 m<sup>2</sup>, včetně součástí a příslušenství, ve výši 577.000 Kč
- za pozemek parc. č. 1295/55 orná půda o výměře 7085 m<sup>2</sup>, včetně součástí a příslušenství, ve výši 1.417.000 Kč
- za pozemek parc. č. 1295/56 orná půda o výměře 3854 m<sup>2</sup>, včetně součástí a příslušenství, ve výši 770.800 Kč
- za pozemek parc. č. 1316/4 orná půda o výměře 260 m<sup>2</sup>, včetně součástí a příslušenství, ve výši 52.000 Kč
- za pozemek parc. č. 1497 ostatní plocha, jiná plocha o výměře 186 m<sup>2</sup>, včetně součástí a příslušenství, ve výši 37.200 Kč
- za pozemek parc. č. 1498 orná půda o výměře 1402 m<sup>2</sup>, včetně součástí a příslušenství, ve výši 280.400 Kč
- za pozemek parc. č. 1499 zahrada o výměře 625 m<sup>2</sup>, včetně součástí a příslušenství, ve výši 125.000 Kč
- za pozemek parc. č. 1511/1 vodní plocha, zamokřená plocha o výměře 7747 m<sup>2</sup>, včetně součástí a příslušenství, ve výši 1.549.400 Kč
- za pozemek parc. č. 1511/5 ostatní plocha, ostatní komunikace o výměře 61 m<sup>2</sup>, včetně součástí a příslušenství, ve výši 12.200 Kč
- za pozemek parc. č. 1511/7 ostatní plocha, jiná plocha o výměře 1128 m<sup>2</sup>, včetně součástí a příslušenství, ve výši 225.600 Kč
- za pozemek parc. č. 1511/8 vodní plocha, zamokřená plocha o výměře 3062 m<sup>2</sup>, včetně součástí a příslušenství, ve výši 612.400 Kč
- za pozemek parc. č. 1511/10 vodní plocha, zamokřená plocha o výměře 2451 m<sup>2</sup>, včetně součástí a příslušenství, ve výši 490.200 Kč
- za pozemek parc. č. 1511/11 vodní plocha, zamokřená plocha o výměře 2163 m<sup>2</sup>, včetně součástí a příslušenství, ve výši 432.600 Kč
- za pozemek parc. č. 1511/12 vodní plocha, zamokřená plocha o výměře 2090 m<sup>2</sup>, včetně součástí a příslušenství, ve výši 418.000 Kč
- za pozemek parc. č. 1511/13 vodní plocha, zamokřená plocha o výměře 3941 m<sup>2</sup>, včetně součástí a příslušenství, ve výši 788.200 Kč
- za pozemek parc. č. 1511/14 vodní plocha, zamokřená plocha o výměře 2955 m<sup>2</sup>, včetně součástí a příslušenství, ve výši 591.000 Kč
- za pozemek parc. č. 1511/15 vodní plocha, zamokřená plocha o výměře 3241 m<sup>2</sup>, včetně součástí a příslušenství, ve výši 648.200 Kč

- za pozemek parc. č. 1511/16 vodní plocha, zamokřená plocha o výměře 1573 m<sup>2</sup>, včetně součástí a příslušenství, ve výši 314.600 Kč
- za pozemek parc. č. 1511/17 vodní plocha, zamokřená plocha o výměře 3776 m<sup>2</sup>, včetně součástí a příslušenství, ve výši 755.200 Kč
- za pozemek parc. č. 1511/18 vodní plocha, zamokřená plocha o výměře 4310 m<sup>2</sup>, včetně součástí a příslušenství, ve výši 862.000 Kč
- za pozemek parc. č. 1511/19 vodní plocha, zamokřená plocha o výměře 3266 m<sup>2</sup>, včetně součástí a příslušenství, ve výši 653.200 Kč
- za pozemek parc. č. 1511/20 vodní plocha, zamokřená plocha o výměře 346 m<sup>2</sup>, včetně součástí a příslušenství, ve výši 69.200 Kč
- za pozemek parc. č. 1511/21 vodní plocha, zamokřená plocha o výměře 1785 m<sup>2</sup>, včetně součástí a příslušenství, ve výši 357.000 Kč
- za pozemek parc. č. 1511/22 vodní plocha, zamokřená plocha o výměře 2516 m<sup>2</sup>, včetně součástí a příslušenství, ve výši 503.200 Kč
- za pozemek parc. č. 1511/23 vodní plocha, zamokřená plocha o výměře 1275 m<sup>2</sup>, včetně součástí a příslušenství, ve výši 255.000 Kč
- za pozemek parc. č. 1511/24 vodní plocha, zamokřená plocha o výměře 967 m<sup>2</sup>, včetně součástí a příslušenství, ve výši 193.400 Kč
- za pozemek parc. č. 1511/25 vodní plocha, zamokřená plocha o výměře 2485 m<sup>2</sup>, včetně součástí a příslušenství, ve výši 497.000 Kč
- za pozemek parc. č. 1511/26 vodní plocha, zamokřená plocha o výměře 680 m<sup>2</sup>, včetně součástí a příslušenství, ve výši 136.000 Kč
- za pozemek parc. č. 1515 ostatní plocha, jiná plocha o výměře 313 m<sup>2</sup>, včetně součástí a příslušenství, ve výši 62.600 Kč
- za pozemek parc. č. 1516 zahrada o výměře 405 m<sup>2</sup>, včetně součástí a příslušenství, ve výši 81.000 Kč
- za pozemek parc. č. 1517 zahrada o výměře 1733 m<sup>2</sup>, včetně součástí a příslušenství, ve výši 346.600 Kč
- za pozemek parc. č. 1518 orná půda o výměře 1017 m<sup>2</sup>, včetně součástí a příslušenství, ve výši 203.400 Kč
- za pozemek parc. č. 1519 ostatní plocha, jiná plocha o výměře 455 m<sup>2</sup>, včetně součástí a příslušenství, ve výši 91.000 Kč
- za pozemek parc. č. 1520 zahrada o výměře 208 m<sup>2</sup>, včetně součástí a příslušenství, ve výši 41.600 Kč
- za pozemek parc. č. 1521 zahrada o výměře 135 m<sup>2</sup>, včetně součástí a příslušenství, ve výši 27.000 Kč
- za pozemek parc. č. 1522 zahrada o výměře 308 m<sup>2</sup>, včetně součástí a příslušenství, ve výši 61.600 Kč
- za pozemek parc. č. 1523 ostatní plocha, jiná plocha o výměře 385 m<sup>2</sup>, včetně součástí a příslušenství, ve výši 77.000 Kč
- za pozemek parc. č. 1524 zahrada o výměře 603 m<sup>2</sup>, včetně součástí a příslušenství, ve výši 120.600 Kč
- za pozemek parc. č. 1525 trvalý travní porost o výměře 19704 m<sup>2</sup>, včetně součástí a příslušenství, ve výši 3.940.800 Kč
- za pozemek parc. č. 1532 zahrada o výměře 1046 m<sup>2</sup>, včetně součástí a příslušenství, ve výši 209.200 Kč
- za pozemek parc. č. 1533 ostatní plocha, jiná plocha o výměře 209 m<sup>2</sup>, včetně součástí a příslušenství, ve výši 41.800 Kč
- za pozemek parc. č. 1534 ostatní plocha, jiná plocha o výměře 294 m<sup>2</sup>, včetně součástí a příslušenství, ve výši 58.800 Kč
- za pozemek parc. č. 1535 zahrada o výměře 281 m<sup>2</sup>, včetně součástí a příslušenství, ve výši 56.200 Kč
- za pozemek parc. č. 1536 zahrada o výměře 759 m<sup>2</sup>, včetně součástí a příslušenství, ve výši 151.800 Kč

- za pozemek parc. č. 1537 zahrada o výměře 578 m<sup>2</sup>, včetně součástí a příslušenství, ve výši 115.600 Kč
- za pozemek parc. č. 1538 ostatní plocha, jiná plocha o výměře 604 m<sup>2</sup>, včetně součástí a příslušenství, ve výši 120.800 Kč
- za pozemek parc. č. 1539 orná půda o výměře 637 m<sup>2</sup>, včetně součástí a příslušenství, ve výši 127.400 Kč
- za pozemek parc. č. 1540 ostatní plocha, jiná plocha o výměře 128 m<sup>2</sup>, včetně součástí a příslušenství, ve výši 25.600 Kč
- za pozemek parc. č. 1541 zahrada o výměře 798 m<sup>2</sup>, včetně součástí a příslušenství, ve výši 159.600 Kč
- za pozemek parc. č. 1542/1 orná půda o výměře 227 m<sup>2</sup>, včetně součástí a příslušenství, ve výši 45.400 Kč
- za pozemek parc. č. 1543 ostatní plocha, jiná plocha o výměře 768 m<sup>2</sup>, včetně součástí a příslušenství, ve výši 153.600 Kč
- za pozemek parc. č. 1544 ostatní plocha, jiná plocha o výměře 254 m<sup>2</sup>, včetně součástí a příslušenství, ve výši 50.800 Kč
- za pozemek parc. č. 1545/1 orná půda o výměře 1063 m<sup>2</sup>, včetně součástí a příslušenství, ve výši 212.600 Kč
- za pozemek parc. č. 1545/2 zahrada o výměře 573 m<sup>2</sup>, včetně součástí a příslušenství, ve výši 114.600 Kč
- za pozemek parc. č. 1545/3 ostatní plocha, jiná plocha o výměře 56 m<sup>2</sup>, včetně součástí a příslušenství, ve výši 11.200 Kč
- za pozemek parc. č. 1546/1 zahrada o výměře 1728 m<sup>2</sup>, včetně součástí a příslušenství, ve výši 345.600 Kč
- za pozemek parc. č. 1546/2 ostatní plocha, jiná plocha o výměře 800 m<sup>2</sup>, včetně součástí a příslušenství, ve výši 160.000 Kč
- za pozemek parc. č. 1549 ostatní plocha, jiná plocha o výměře 99 m<sup>2</sup>, včetně součástí a příslušenství, ve výši 19.800 Kč
- za pozemek parc. č. 1558 ostatní plocha, jiná plocha o výměře 582 m<sup>2</sup>, včetně součástí a příslušenství, ve výši 116.400 Kč
- za pozemek parc. č. 1559/1 zahrada o výměře 197 m<sup>2</sup>, včetně součástí a příslušenství, ve výši 39.400 Kč
- za pozemek parc. č. 1560/1 zahrada o výměře 939 m<sup>2</sup>, včetně součástí a příslušenství, ve výši 187.800 Kč
- za pozemek parc. č. 1560/2 zahrada o výměře 539 m<sup>2</sup>, včetně součástí a příslušenství, ve výši 107.800 Kč
- za pozemek parc. č. 1561 ostatní plocha, jiná plocha o výměře 256 m<sup>2</sup>, včetně součástí a příslušenství, ve výši 51.200 Kč
- za pozemek parc. č. 1562 zahrada o výměře 253 m<sup>2</sup>, včetně součástí a příslušenství, ve výši 50.600 Kč
- za pozemek parc. č. 1563 zahrada o výměře 561 m<sup>2</sup>, včetně součástí a příslušenství, ve výši 112.200 Kč
- za pozemek parc. č. 1564 ostatní plocha, jiná plocha o výměře 346 m<sup>2</sup>, včetně součástí a příslušenství, ve výši 69.200 Kč
- za pozemek parc. č. 1565 zahrada o výměře 1140 m<sup>2</sup>, včetně součástí a příslušenství, ve výši 228.000 Kč
- za pozemek parc. č. 1566 orná půda o výměře 7308 m<sup>2</sup>, včetně součástí a příslušenství, ve výši 1.461.600 Kč
- za pozemek parc. č. 1567 ostatní plocha, jiná plocha o výměře 212 m<sup>2</sup>, včetně součástí a příslušenství, ve výši 42.400 Kč
- za pozemek parc. č. 1568 zahrada o výměře 982 m<sup>2</sup>, včetně součástí a příslušenství, ve výši 196.400 Kč
- za pozemek parc. č. 1569 orná půda o výměře 1002 m<sup>2</sup>, včetně součástí a příslušenství, ve výši 200.400 Kč

- za pozemek parc. č. 1570 zahrada o výměře 1165 m<sup>2</sup>, včetně součástí a příslušenství, ve výši 233.000 Kč
- za pozemek parc. č. 1571 zastavěná plocha a nádvoří, zbořeniště o výměře 225 m<sup>2</sup>, včetně součástí a příslušenství, ve výši 45.000 Kč
- za pozemek parc. č. 1572 zahrada o výměře 715 m<sup>2</sup>, včetně součástí a příslušenství, ve výši 143.000 Kč
- za pozemek parc. č. 1573/1 zahrada o výměře 2294 m<sup>2</sup>, včetně součástí a příslušenství, ve výši 458.800 Kč
- za pozemek parc. č. 1573/2 orná půda o výměře 1892 m<sup>2</sup>, včetně součástí a příslušenství, ve výši 378.400 Kč
- za pozemek parc. č. 1573/3 ostatní plocha, ostatní komunikace o výměře 266 m<sup>2</sup>, včetně součástí a příslušenství, ve výši 53.200 Kč
- za pozemek parc. č. 1573/4 ostatní plocha, ostatní komunikace o výměře 182 m<sup>2</sup>, včetně součástí a příslušenství, ve výši 36.400 Kč
- za pozemek parc. č. 1574 orná půda o výměře 3221 m<sup>2</sup>, včetně součástí a příslušenství, ve výši 644.200 Kč
- za pozemek parc. č. 1575 orná půda o výměře 2448 m<sup>2</sup>, včetně součástí a příslušenství, ve výši 489.600 Kč
- za pozemek parc. č. 1576 zahrada o výměře 674 m<sup>2</sup>, včetně součástí a příslušenství, ve výši 134.800 Kč
- za pozemek parc. č. 1577 ostatní plocha, jiná plocha o výměře 448 m<sup>2</sup>, včetně součástí a příslušenství, ve výši 89.600 Kč
- za pozemek parc. č. 1578 orná půda o výměře 961 m<sup>2</sup>, včetně součástí a příslušenství, ve výši 192.200 Kč
- za pozemek parc. č. 1579/1 orná půda o výměře 596 m<sup>2</sup>, včetně součástí a příslušenství, ve výši 119.200 Kč
- za pozemek parc. č. 1579/2 zahrada o výměře 381 m<sup>2</sup>, včetně součástí a příslušenství, ve výši 76.200 Kč
- za pozemek parc. č. 1580 ostatní plocha, jiná plocha o výměře 254 m<sup>2</sup>, včetně součástí a příslušenství, ve výši 50.800 Kč
- za pozemek parc. č. 1581 zahrada o výměře 554 m<sup>2</sup>, včetně součástí a příslušenství, ve výši 110.800 Kč
- za pozemek parc. č. 1582 ostatní plocha, jiná plocha o výměře 3033 m<sup>2</sup>, včetně součástí a příslušenství, ve výši 606.600 Kč
- za pozemek parc. č. 1583 zahrada o výměře 477 m<sup>2</sup>, včetně součástí a příslušenství, ve výši 95.400 Kč
- za pozemek parc. č. 1584 orná půda o výměře 1149 m<sup>2</sup>, včetně součástí a příslušenství, ve výši 229.800 Kč
- za pozemek parc. č. 1585 orná půda o výměře 1043 m<sup>2</sup>, včetně součástí a příslušenství, ve výši 208.600 Kč
- za pozemek parc. č. 1586 ostatní plocha, jiná plocha o výměře 362 m<sup>2</sup>, včetně součástí a příslušenství, ve výši 72.400 Kč
- za pozemek parc. č. 1587 ostatní plocha, jiná plocha o výměře 291 m<sup>2</sup>, včetně součástí a příslušenství, ve výši 58.200 Kč
- za pozemek parc. č. 1588 orná půda o výměře 915 m<sup>2</sup>, včetně součástí a příslušenství, ve výši 183.000 Kč
- za pozemek parc. č. 1589 ostatní plocha, jiná plocha o výměře 170 m<sup>2</sup>, včetně součástí a příslušenství, ve výši 34.000 Kč
- za pozemek parc. č. 1590 zahrada o výměře 534 m<sup>2</sup>, včetně součástí a příslušenství, ve výši 106.800 Kč
- za pozemek parc. č. 1591 zahrada o výměře 933 m<sup>2</sup>, včetně součástí a příslušenství, ve výši 186.600 Kč
- za pozemek parc. č. 1592 ostatní plocha, jiná plocha o výměře 136 m<sup>2</sup>, včetně součástí a příslušenství, ve výši 27.200 Kč

- za pozemek parc. č. 1593 zahrada o výměře 1265 m<sup>2</sup>, včetně součástí a příslušenství, ve výši 253.000 Kč
- za pozemek parc. č. 1594 orná půda o výměře 1413 m<sup>2</sup>, včetně součástí a příslušenství, ve výši 282.600 Kč
- za pozemek parc. č. 1595 ostatní plocha, jiná plocha o výměře 281 m<sup>2</sup>, včetně součástí a příslušenství, ve výši 56.200 Kč
- za pozemek parc. č. 1596 zahrada o výměře 383 m<sup>2</sup>, včetně součástí a příslušenství, ve výši 76.600 Kč
- za pozemek parc. č. 1597 zahrada o výměře 533 m<sup>2</sup>, včetně součástí a příslušenství, ve výši 106.600 Kč
- za pozemek parc. č. 1598 zahrada o výměře 96 m<sup>2</sup>, včetně součástí a příslušenství, ve výši 19.200 Kč
- za pozemek parc. č. 1599 ostatní plocha, jiná plocha o výměře 210 m<sup>2</sup>, včetně součástí a příslušenství, ve výši 42.000 Kč
- za pozemek parc. č. 1600 zahrada o výměře 188 m<sup>2</sup>, včetně součástí a příslušenství, ve výši 37.600 Kč
- za pozemek parc. č. 1601 zahrada o výměře 888 m<sup>2</sup>, včetně součástí a příslušenství, ve výši 177.600 Kč
- za pozemek parc. č. 1602 ostatní plocha, jiná plocha o výměře 212 m<sup>2</sup>, včetně součástí a příslušenství, ve výši 42.400 Kč
- za pozemek parc. č. 1603 zahrada o výměře 867 m<sup>2</sup>, včetně součástí a příslušenství, ve výši 173.400 Kč
- za pozemek parc. č. 1604/1 orná půda o výměře 1602 m<sup>2</sup>, včetně součástí a příslušenství, ve výši 320.400 Kč
- za pozemek parc. č. 1604/2 zahrada o výměře 2672 m<sup>2</sup>, včetně součástí a příslušenství, ve výši 534.400 Kč
- za pozemek parc. č. 1605 ostatní plocha, jiná plocha o výměře 573 m<sup>2</sup>, včetně součástí a příslušenství, ve výši 114.600 Kč
- za pozemek parc. č. 1606 zahrada o výměře 145 m<sup>2</sup>, včetně součástí a příslušenství, ve výši 29.000 Kč
- za pozemek parc. č. 1607 zahrada o výměře 131 m<sup>2</sup>, včetně součástí a příslušenství, ve výši 26.200 Kč
- za pozemek parc. č. 1608 zahrada o výměře 632 m<sup>2</sup>, včetně součástí a příslušenství, ve výši 126.400 Kč
- za pozemek parc. č. 1610 ostatní plocha, jiná plocha o výměře 484 m<sup>2</sup>, včetně součástí a příslušenství, ve výši 96.800 Kč
- za pozemek parc. č. 1611 zahrada o výměře 727 m<sup>2</sup>, včetně součástí a příslušenství, ve výši 145.400 Kč
- za pozemek parc. č. 1613/1 ostatní plocha, jiná plocha o výměře 176 m<sup>2</sup>, včetně součástí a příslušenství, ve výši 35.200 Kč
- za pozemek parc. č. 1613/2 ostatní plocha, jiná plocha o výměře 115 m<sup>2</sup>, včetně součástí a příslušenství, ve výši 23.000 Kč
- za pozemek parc. č. 1614/1 zahrada o výměře 123 m<sup>2</sup>, včetně součástí a příslušenství, ve výši 24.600 Kč
- za pozemek parc. č. 1614/2 zahrada o výměře 433 m<sup>2</sup>, včetně součástí a příslušenství, ve výši 86.600 Kč
- za pozemek parc. č. 1615/1 orná půda o výměře 1595 m<sup>2</sup>, včetně součástí a příslušenství, ve výši 319.000 Kč
- za pozemek parc. č. 1615/2 orná půda o výměře 1367 m<sup>2</sup>, včetně součástí a příslušenství, ve výši 273.400 Kč
- za pozemek parc. č. 1616 orná půda o výměře 3267 m<sup>2</sup>, včetně součástí a příslušenství, ve výši 653.400 Kč
- za pozemek parc. č. 1617 ostatní plocha, jiná plocha o výměře 399 m<sup>2</sup>, včetně součástí a příslušenství, ve výši 79.800 Kč



- za pozemek parc. č. 1618 ostatní plocha, jiná plocha o výměře 1199 m<sup>2</sup>, včetně součástí a příslušenství, ve výši 239.800 Kč
- za pozemek parc. č. 1619 ostatní plocha, jiná plocha o výměře 301 m<sup>2</sup>, včetně součástí a příslušenství, ve výši 60.200 Kč
- za pozemek parc. č. 1620 zahrada o výměře 477 m<sup>2</sup>, včetně součástí a příslušenství, ve výši 95.400 Kč
- za pozemek parc. č. 1621 zahrada o výměře 1113 m<sup>2</sup>, včetně součástí a příslušenství, ve výši 222.600 Kč
- za pozemek parc. č. 1622 orná půda o výměře 2350 m<sup>2</sup>, včetně součástí a příslušenství, ve výši 470.000 Kč
- za pozemek parc. č. 1623 orná půda o výměře 3115 m<sup>2</sup>, včetně součástí a příslušenství, ve výši 623.000 Kč
- za pozemek parc. č. 1624 zahrada o výměře 248 m<sup>2</sup>, včetně součástí a příslušenství, ve výši 49.600 Kč
- za pozemek parc. č. 1625 ostatní plocha, jiná plocha o výměře 434 m<sup>2</sup>, včetně součástí a příslušenství, ve výši 86.800 Kč
- za pozemek parc. č. 1626 zahrada o výměře 261 m<sup>2</sup>, včetně součástí a příslušenství, ve výši 52.200 Kč
- za pozemek parc. č. 1627 ostatní plocha, jiná plocha o výměře 536 m<sup>2</sup>, včetně součástí a příslušenství, ve výši 107.200 Kč
- za pozemek parc. č. 1628 zahrada o výměře 1134 m<sup>2</sup>, včetně součástí a příslušenství, ve výši 226.800 Kč
- za pozemek parc. č. 1629 zahrada o výměře 259 m<sup>2</sup>, včetně součástí a příslušenství, ve výši 51.800 Kč
- za pozemek parc. č. 1630/1 orná půda o výměře 3736 m<sup>2</sup>, včetně součástí a příslušenství, ve výši 747.200 Kč
- za pozemek parc. č. 1630/2 ostatní plocha, ostatní komunikace o výměře 166 m<sup>2</sup>, včetně součástí a příslušenství, ve výši 33.200 Kč
- za pozemek parc. č. 1631 ostatní plocha, jiná plocha o výměře 321 m<sup>2</sup>, včetně součástí a příslušenství, ve výši 64.200 Kč
- za pozemek parc. č. 1632/1 orná půda o výměře 3343 m<sup>2</sup>, včetně součástí a příslušenství, ve výši 668.600 Kč
- za pozemek parc. č. 1632/2 zahrada o výměře 1197 m<sup>2</sup>, včetně součástí a příslušenství, ve výši 239.400 Kč
- za pozemek parc. č. 1632/3 ostatní plocha, ostatní komunikace o výměře 281 m<sup>2</sup>, včetně součástí a příslušenství, ve výši 27.600 Kč
- za pozemek parc. č. 1632/4 trvalý travní porost o výměře 138 m<sup>2</sup>, včetně součástí a příslušenství, ve výši 56.200 Kč
- za pozemek parc. č. 1633 ostatní plocha, jiná plocha o výměře 697 m<sup>2</sup>, včetně součástí a příslušenství, ve výši 139.400 Kč
- za pozemek parc. č. 1634 zahrada o výměře 297 m<sup>2</sup>, včetně součástí a příslušenství, ve výši 59.400 Kč
- za pozemek parc. č. 1635 ostatní plocha, jiná plocha o výměře 350 m<sup>2</sup>, včetně součástí a příslušenství, ve výši 70.000 Kč
- za pozemek parc. č. 1636 zahrada o výměře 1161 m<sup>2</sup>, včetně součástí a příslušenství, ve výši 232.200 Kč
- za pozemek parc. č. 1638 ostatní plocha, ostatní komunikace o výměře 1039 m<sup>2</sup>, včetně součástí a příslušenství, ve výši 207.800 Kč
- za pozemek parc. č. 1639/2 orná půda o výměře 16921 m<sup>2</sup>, včetně součástí a příslušenství, ve výši 3.384.200 Kč
- za pozemek parc. č. 1640 ostatní plocha, jiná plocha o výměře 363 m<sup>2</sup>, včetně součástí a příslušenství, ve výši 72.600 Kč
- za pozemek parc. č. 1641 zahrada o výměře 944 m<sup>2</sup>, včetně součástí a příslušenství, ve výši 188.800 Kč

- za pozemek parc. č. 1642 ostatní plocha, jiná plocha o výměře 413 m<sup>2</sup>, včetně součástí a příslušenství, ve výši 82.600 Kč
- za pozemek parc. č. 1643 zahrada o výměře 905 m<sup>2</sup>, včetně součástí a příslušenství, ve výši 181.000 Kč
- za pozemek parc. č. 1644 zahrada o výměře 829 m<sup>2</sup>, včetně součástí a příslušenství, ve výši 165.800 Kč
- za pozemek parc. č. 1646/1 orná půda o výměře 3774 m<sup>2</sup>, včetně součástí a příslušenství, ve výši 754.800 Kč
- za pozemek parc. č. 1646/2 orná půda o výměře 8373 m<sup>2</sup>, včetně součástí a příslušenství, ve výši 1.674.600 Kč
- za pozemek parc. č. 1646/3 orná půda o výměře 5196 m<sup>2</sup>, včetně součástí a příslušenství, ve výši 1.039.200 Kč
- za pozemek parc. č. 1646/4 orná půda o výměře 2490 m<sup>2</sup>, včetně součástí a příslušenství, ve výši 498.000 Kč
- za pozemek parc. č. 1647 zahrada o výměře 1335 m<sup>2</sup>, včetně součástí a příslušenství, ve výši 267.000 Kč
- za pozemek parc. č. 1648 ostatní plocha, jiná plocha o výměře 848 m<sup>2</sup>, včetně součástí a příslušenství, ve výši 169.600 Kč
- za pozemek parc. č. 1649 ostatní plocha, jiná plocha o výměře 960 m<sup>2</sup>, včetně součástí a příslušenství, ve výši 192.000 Kč
- za pozemek parc. č. 1650 zahrada o výměře 109 m<sup>2</sup>, včetně součástí a příslušenství, ve výši 21.800 Kč
- za pozemek parc. č. 1651 zahrada o výměře 735 m<sup>2</sup>, včetně součástí a příslušenství, ve výši 147.000 Kč
- za pozemek parc. č. 1652 orná půda o výměře 699 m<sup>2</sup>, včetně součástí a příslušenství, ve výši 139.800 Kč
- za pozemek parc. č. 1653 ostatní plocha, jiná plocha o výměře 888 m<sup>2</sup>, včetně součástí a příslušenství, ve výši 177.600 Kč
- za pozemek parc. č. 1654 zahrada o výměře 1338 m<sup>2</sup>, včetně součástí a příslušenství, ve výši 267.600 Kč
- za pozemek parc. č. 1655/1 zahrada o výměře 419 m<sup>2</sup>, včetně součástí a příslušenství, ve výši 83.800 Kč
- za pozemek parc. č. 1655/2 zahrada o výměře 218 m<sup>2</sup>, včetně součástí a příslušenství, ve výši 43.600 Kč
- za pozemek parc. č. 1655/3 zahrada o výměře 359 m<sup>2</sup>, včetně součástí a příslušenství, ve výši 71.800 Kč
- za pozemek parc. č. 1655/4 zahrada o výměře 3019 m<sup>2</sup>, včetně součástí a příslušenství, ve výši 603.800 Kč
- za pozemek parc. č. 1655/5 zahrada o výměře 3362 m<sup>2</sup>, včetně součástí a příslušenství, ve výši 672.400 Kč
- za pozemek parc. č. 1656/1 zahrada o výměře 1956 m<sup>2</sup>, včetně součástí a příslušenství, ve výši 391.200 Kč
- za pozemek parc. č. 1656/2 zahrada o výměře 2971 m<sup>2</sup>, včetně součástí a příslušenství, ve výši 594.200 Kč
- za pozemek parc. č. 1657 ostatní plocha, jiná plocha o výměře 274 m<sup>2</sup>, včetně součástí a příslušenství, ve výši 54.800 Kč
- za pozemek parc. č. 1658 zahrada o výměře 321 m<sup>2</sup>, včetně součástí a příslušenství, ve výši 64.200 Kč
- za pozemek parc. č. 1659 zahrada o výměře 335 m<sup>2</sup>, včetně součástí a příslušenství, ve výši 67.000 Kč
- za pozemek parc. č. 1660 ostatní plocha, jiná plocha o výměře 176 m<sup>2</sup>, včetně součástí a příslušenství, ve výši 35.200 Kč
- za pozemek parc. č. 1661 zahrada o výměře 53 m<sup>2</sup>, včetně součástí a příslušenství, ve výši 10.600 Kč

- za pozemek parc. č. 1662 zahrada o výměře 963 m<sup>2</sup>, včetně součástí a příslušenství, ve výši 192.600 Kč
- za pozemek parc. č. 1663 ostatní plocha, jiná plocha o výměře 225 m<sup>2</sup>, včetně součástí a příslušenství, ve výši 45.000 Kč
- za pozemek parc. č. 1664 zahrada o výměře 399 m<sup>2</sup>, včetně součástí a příslušenství, ve výši 79.800 Kč
- za pozemek parc. č. 1666/1 zahrada o výměře 1391 m<sup>2</sup>, včetně součástí a příslušenství, ve výši 278.200 Kč
- za pozemek parc. č. 1666/2 ostatní plocha, jiná plocha o výměře 188 m<sup>2</sup>, včetně součástí a příslušenství, ve výši 37.600 Kč
- za pozemek parc. č. 1667 ostatní plocha, jiná plocha o výměře 331 m<sup>2</sup>, včetně součástí a příslušenství, ve výši 66.200 Kč
- za pozemek parc. č. 1668 zahrada o výměře 1295 m<sup>2</sup>, včetně součástí a příslušenství, ve výši 259.000 Kč
- za pozemek parc. č. 1669 orná půda o výměře 1506 m<sup>2</sup>, včetně součástí a příslušenství, ve výši 301.200 Kč
- za pozemek parc. č. 1670 ostatní plocha, jiná plocha o výměře 432 m<sup>2</sup>, včetně součástí a příslušenství, ve výši 86.400 Kč
- za pozemek parc. č. 1671 zahrada o výměře 416 m<sup>2</sup>, včetně součástí a příslušenství, ve výši 83.200 Kč
- za pozemek parc. č. 1672 orná půda o výměře 524 m<sup>2</sup>, včetně součástí a příslušenství, ve výši 104.800 Kč
- za pozemek parc. č. 1673 ostatní plocha, jiná plocha o výměře 432 m<sup>2</sup>, včetně součástí a příslušenství, ve výši 86.400 Kč
- za pozemek parc. č. 1674 zahrada o výměře 360 m<sup>2</sup>, včetně součástí a příslušenství, ve výši 72.000 Kč
- za pozemek parc. č. 1675 orná půda o výměře 1370 m<sup>2</sup>, včetně součástí a příslušenství, ve výši 274.000 Kč
- za pozemek parc. č. 1676/2 zahrada o výměře 1207 m<sup>2</sup>, včetně součástí a příslušenství, ve výši 241.400 Kč
- za pozemek parc. č. 1676/3 ostatní plocha, jiná plocha o výměře 427 m<sup>2</sup>, včetně součástí a příslušenství, ve výši 85.400 Kč
- za pozemek parc. č. 1676/4 zahrada o výměře 431 m<sup>2</sup>, včetně součástí a příslušenství, ve výši 86.200 Kč
- za pozemek parc. č. 1676/5 orná půda o výměře 1458 m<sup>2</sup>, včetně součástí a příslušenství, ve výši 291.600 Kč
- za pozemek parc. č. 1677 ostatní plocha, jiná plocha o výměře 416 m<sup>2</sup>, včetně součástí a příslušenství, ve výši 83.200 Kč
- za pozemek parc. č. 1678 zahrada o výměře 471 m<sup>2</sup>, včetně součástí a příslušenství, ve výši 94.200 Kč
- za pozemek parc. č. 1679 zahrada o výměře 789 m<sup>2</sup>, včetně součástí a příslušenství, ve výši 157.800 Kč
- za pozemek parc. č. 1680 trvalý travní porost o výměře 384 m<sup>2</sup>, včetně součástí a příslušenství, ve výši 76.800 Kč
- za pozemek parc. č. 1682 ostatní plocha, jiná plocha o výměře 615 m<sup>2</sup>, včetně součástí a příslušenství, ve výši 123.000 Kč
- za pozemek parc. č. 1683 zahrada o výměře 1413 m<sup>2</sup>, včetně součástí a příslušenství, ve výši 282.600 Kč
- za pozemek parc. č. 1684/1 orná půda o výměře 784 m<sup>2</sup>, včetně součástí a příslušenství, ve výši 156.800 Kč
- za pozemek parc. č. 1684/3 orná půda o výměře 293 m<sup>2</sup>, včetně součástí a příslušenství, ve výši 58.600 Kč
- za pozemek parc. č. 1684/14 orná půda o výměře 1299 m<sup>2</sup>, včetně součástí a příslušenství, ve výši 259.800 Kč

- za pozemek parc. č. 1684/15 orná půda o výměře 5144 m<sup>2</sup>, včetně součástí a příslušenství, ve výši 1.028.800 Kč
- za pozemek parc. č. 1684/16 orná půda o výměře 11728 m<sup>2</sup>, včetně součástí a příslušenství, ve výši 2.345.600 Kč
- za pozemek parc. č. 1684/18 orná půda o výměře 3703 m<sup>2</sup>, včetně součástí a příslušenství, ve výši 740.600 Kč
- za pozemek parc. č. 1686 orná půda o výměře 1272 m<sup>2</sup>, včetně součástí a příslušenství, ve výši 254.400 Kč
- za pozemek parc. č. 1687 ostatní plocha, jiná plocha o výměře 402 m<sup>2</sup>, včetně součástí a příslušenství, ve výši 80.400 Kč
- za pozemek parc. č. 1688/1 zahrada o výměře 1349 m<sup>2</sup>, včetně součástí a příslušenství, ve výši 269.800 Kč
- za pozemek parc. č. 1688/2 trvalý travní porost o výměře 315 m<sup>2</sup>, včetně součástí a příslušenství, ve výši 63.000 Kč
- za pozemek parc. č. 1689 ostatní plocha, ostatní komunikace o výměře 592 m<sup>2</sup>, včetně součástí a příslušenství, ve výši 118.400 Kč
- za pozemek parc. č. 1690 orná půda o výměře 2240 m<sup>2</sup>, včetně součástí a příslušenství, ve výši 448.000 Kč
- za pozemek parc. č. 1691 ostatní plocha, jiná plocha o výměře 356 m<sup>2</sup>, včetně součástí a příslušenství, ve výši 71.200 Kč
- za pozemek parc. č. 1692 zahrada o výměře 248 m<sup>2</sup>, včetně součástí a příslušenství, ve výši 49.600 Kč
- za pozemek parc. č. 1693 orná půda o výměře 2017 m<sup>2</sup>, včetně součástí a příslušenství, ve výši 403.400 Kč
- za pozemek parc. č. 1694 trvalý travní porost o výměře 371 m<sup>2</sup>, včetně součástí a příslušenství, ve výši 74.200 Kč
- za pozemek parc. č. 1695 orná půda o výměře 1275 m<sup>2</sup>, včetně součástí a příslušenství, ve výši 255.000 Kč
- za pozemek parc. č. 1696 zahrada o výměře 614 m<sup>2</sup>, včetně součástí a příslušenství, ve výši 122.800 Kč
- za pozemek parc. č. 1697 ostatní plocha, jiná plocha o výměře 266 m<sup>2</sup>, včetně součástí a příslušenství, ve výši 53.200 Kč
- za pozemek parc. č. 1698 trvalý travní porost o výměře 198 m<sup>2</sup>, včetně součástí a příslušenství, ve výši 39.600 Kč
- za pozemek parc. č. 1699 zahrada o výměře 704 m<sup>2</sup>, včetně součástí a příslušenství, ve výši 140.800 Kč
- za pozemek parc. č. 1700 ostatní plocha, jiná plocha o výměře 213 m<sup>2</sup>, včetně součástí a příslušenství, ve výši 42.600 Kč
- za pozemek parc. č. 1701 zahrada o výměře 1010 m<sup>2</sup>, včetně součástí a příslušenství, ve výši 202.000 Kč
- za pozemek parc. č. 1703 trvalý travní porost o výměře 311 m<sup>2</sup>, včetně součástí a příslušenství, ve výši 62.200 Kč
- za pozemek parc. č. 1704/2 ostatní plocha, ostatní komunikace o výměře 480 m<sup>2</sup>, včetně součástí a příslušenství, ve výši 96.000 Kč
- za pozemek parc. č. 1705 ostatní plocha, jiná plocha o výměře 320 m<sup>2</sup>, včetně součástí a příslušenství, ve výši 64.000 Kč
- za pozemek parc. č. 1706 zahrada o výměře 329 m<sup>2</sup>, včetně součástí a příslušenství, ve výši 65.800 Kč
- za pozemek parc. č. 1707 orná půda o výměře 886 m<sup>2</sup>, včetně součástí a příslušenství, ve výši 177.200 Kč
- za pozemek parc. č. 1708 zahrada o výměře 1316 m<sup>2</sup>, včetně součástí a příslušenství, ve výši 263.200 Kč
- za pozemek parc. č. 1711/1 orná půda o výměře 2745 m<sup>2</sup>, včetně součástí a příslušenství, ve výši 549.000 Kč

- za pozemek parc. č. 1711/2 trvalý travní porost o výměře 329 m<sup>2</sup>, včetně součástí a příslušenství, ve výši 65.800 Kč
- za pozemek parc. č. 1712 ostatní plocha, jiná plocha o výměře 368 m<sup>2</sup>, včetně součástí a příslušenství, ve výši 73.600 Kč
- za pozemek parc. č. 1713 zahrada o výměře 942 m<sup>2</sup>, včetně součástí a příslušenství, ve výši 188.400 Kč
- za pozemek parc. č. 1714 zahrada o výměře 1504 m<sup>2</sup>, včetně součástí a příslušenství, ve výši 300.800 Kč
- za pozemek parc. č. 1763 orná půda o výměře 2496 m<sup>2</sup>, včetně součástí a příslušenství, ve výši 499.200 Kč
- za pozemek parc. č. 1764 zahrada o výměře 999 m<sup>2</sup>, včetně součástí a příslušenství, ve výši 199.800 Kč
- za pozemek parc. č. 1765 ostatní plocha, jiná plocha o výměře 288 m<sup>2</sup>, včetně součástí a příslušenství, ve výši 57.600 Kč
- za pozemek parc. č. 1766 zahrada o výměře 272 m<sup>2</sup>, včetně součástí a příslušenství, ve výši 54.400 Kč
- za pozemek parc. č. 1767/1 ostatní plocha, jiná plocha o výměře 376 m<sup>2</sup>, včetně součástí a příslušenství, ve výši 75.200 Kč
- za pozemek parc. č. 1767/2 ostatní plocha, jiná plocha o výměře 177 m<sup>2</sup>, včetně součástí a příslušenství, ve výši 35.400 Kč
- za pozemek parc. č. 1768 zahrada o výměře 753 m<sup>2</sup>, včetně součástí a příslušenství, ve výši 150.600 Kč
- za pozemek parc. č. 1769 ostatní plocha, jiná plocha o výměře 98 m<sup>2</sup>, včetně součástí a příslušenství, ve výši 19.600 Kč
- za pozemek parc. č. 1770 zahrada o výměře 228 m<sup>2</sup>, včetně součástí a příslušenství, ve výši 45.600 Kč
- za pozemek parc. č. 1771 ostatní plocha, jiná plocha o výměře 400 m<sup>2</sup>, včetně součástí a příslušenství, ve výši 80.000 Kč
- za pozemek parc. č. 1772 zahrada o výměře 838 m<sup>2</sup>, včetně součástí a příslušenství, ve výši 167.600 Kč
- za pozemek parc. č. 1774 orná půda o výměře 1090 m<sup>2</sup>, včetně součástí a příslušenství, ve výši 218.000 Kč
- za pozemek parc. č. 1777 ostatní plocha, jiná plocha o výměře 97 m<sup>2</sup>, včetně součástí a příslušenství, ve výši 19.400 Kč
- za pozemek parc. č. 1779 orná půda o výměře 1405 m<sup>2</sup>, včetně součástí a příslušenství, ve výši 281.000 Kč
- za pozemek parc. č. 1780 ostatní plocha, jiná plocha o výměře 271 m<sup>2</sup>, včetně součástí a příslušenství, ve výši 54.200 Kč
- za pozemek parc. č. 1781 orná půda o výměře 1039 m<sup>2</sup>, včetně součástí a příslušenství, ve výši 207.800 Kč
- za pozemek parc. č. 1782 zahrada o výměře 180 m<sup>2</sup>, včetně součástí a příslušenství, ve výši 36.000 Kč
- za pozemek parc. č. 1783 ostatní plocha, jiná plocha o výměře 349 m<sup>2</sup>, včetně součástí a příslušenství, ve výši 69.800 Kč
- za pozemek parc. č. 1784 zahrada o výměře 221 m<sup>2</sup>, včetně součástí a příslušenství, ve výši 44.200 Kč
- za pozemek parc. č. 1785 zahrada o výměře 377 m<sup>2</sup>, včetně součástí a příslušenství, ve výši 75.400 Kč
- za pozemek parc. č. 1786 orná půda o výměře 2138 m<sup>2</sup>, včetně součástí a příslušenství, ve výši 427.600 Kč
- za pozemek parc. č. 1788 ostatní plocha, jiná plocha o výměře 299 m<sup>2</sup>, včetně součástí a příslušenství, ve výši 59.800 Kč
- za pozemek parc. č. 1789 zahrada o výměře 229 m<sup>2</sup>, včetně součástí a příslušenství, ve výši 45.800 Kč

- za pozemek parc. č. 1793 zahrada o výměře 199 m<sup>2</sup>, včetně součástí a příslušenství, ve výši 39.800 Kč
- za pozemek parc. č. 1794 ostatní plocha, jiná plocha o výměře 310 m<sup>2</sup>, včetně součástí a příslušenství, ve výši 62.000 Kč
- za pozemek parc. č. 1795 ostatní plocha, jiná plocha o výměře 307 m<sup>2</sup>, včetně součástí a příslušenství, ve výši 61.400 Kč
- za pozemek parc. č. 1796 zahrada o výměře 313 m<sup>2</sup>, včetně součástí a příslušenství, ve výši 62.600 Kč
- za pozemek parc. č. 1798 orná půda o výměře 1174 m<sup>2</sup>, včetně součástí a příslušenství, ve výši 234.800 Kč
- za pozemek parc. č. 1799/1 orná půda o výměře 1198 m<sup>2</sup>, včetně součástí a příslušenství, ve výši 239.600 Kč
- za pozemek parc. č. 1799/2 ostatní plocha, ostatní komunikace o výměře 220 m<sup>2</sup>, včetně součástí a příslušenství, ve výši 44.000 Kč
- za pozemek parc. č. 1800 orná půda o výměře 1127 m<sup>2</sup>, včetně součástí a příslušenství, ve výši 225.400 Kč
- za pozemek parc. č. 1801 ostatní plocha, jiná plocha o výměře 377 m<sup>2</sup>, včetně součástí a příslušenství, ve výši 75.400 Kč
- za pozemek parc. č. 1802 orná půda o výměře 463 m<sup>2</sup>, včetně součástí a příslušenství, ve výši 92.600 Kč
- za pozemek parc. č. 1803 zahrada o výměře 705 m<sup>2</sup>, včetně součástí a příslušenství, ve výši 141.000 Kč
- za pozemek parc. č. 1819 ostatní plocha, jiná plocha o výměře 345 m<sup>2</sup>, včetně součástí a příslušenství, ve výši 69.000 Kč
- za pozemek parc. č. 1820 ostatní plocha, jiná plocha o výměře 174 m<sup>2</sup>, včetně součástí a příslušenství, ve výši 34.800 Kč
- za pozemek parc. č. 1821/2 ostatní plocha, jiná plocha o výměře 505 m<sup>2</sup>, včetně součástí a příslušenství, ve výši 101.000 Kč
- za pozemek parc. č. 1830 ostatní plocha, jiná plocha o výměře 253 m<sup>2</sup>, včetně součástí a příslušenství, ve výši 50.600 Kč
- za pozemek parc. č. 1831 ostatní plocha, jiná plocha o výměře 314 m<sup>2</sup>, včetně součástí a příslušenství, ve výši 62.800 Kč
- za pozemek parc. č. 1832 ostatní plocha, jiná plocha o výměře 501 m<sup>2</sup>, včetně součástí a příslušenství, ve výši 100.200 Kč
- za pozemek parc. č. 1833/2 ostatní plocha, jiná plocha o výměře 676 m<sup>2</sup>, včetně součástí a příslušenství, ve výši 135.200 Kč
- za pozemek parc. č. 1833/3 ostatní plocha, jiná plocha o výměře 360 m<sup>2</sup>, včetně součástí a příslušenství, ve výši 72.000 Kč
- za pozemek parc. č. 1834 ostatní plocha, jiná plocha o výměře 564 m<sup>2</sup>, včetně součástí a příslušenství, ve výši 112.800 Kč
- za pozemek parc. č. 1835 ostatní plocha, jiná plocha o výměře 361 m<sup>2</sup>, včetně součástí a příslušenství, ve výši 72.200 Kč
- za pozemek parc. č. 1836 ostatní plocha, jiná plocha o výměře 235 m<sup>2</sup>, včetně součástí a příslušenství, ve výši 47.000 Kč
- za pozemek parc. č. 1837 ostatní plocha, jiná plocha o výměře 791 m<sup>2</sup>, včetně součástí a příslušenství, ve výši 158.200 Kč
- za pozemek parc. č. 1838 ostatní plocha, jiná plocha o výměře 178 m<sup>2</sup>, včetně součástí a příslušenství, ve výši 35.600 Kč
- za pozemek parc. č. 1839 ostatní plocha, jiná plocha o výměře 1250 m<sup>2</sup>, včetně součástí a příslušenství, ve výši 250.000 Kč
- za pozemek parc. č. 1840 ostatní plocha, jiná plocha o výměře 1360 m<sup>2</sup>, včetně součástí a příslušenství, ve výši 272.000 Kč
- za pozemek parc. č. 1841 ostatní plocha, jiná plocha o výměře 564 m<sup>2</sup>, včetně součástí a příslušenství, ve výši 112.800 Kč

- za pozemek parc. č. 1842/2 ostatní plocha, jiná plocha o výměře 586 m<sup>2</sup>, včetně součástí a příslušenství, ve výši 117.200 Kč
- za pozemek parc. č. 1842/3 ostatní plocha, jiná plocha o výměře 446 m<sup>2</sup>, včetně součástí a příslušenství, ve výši 89.200 Kč
- za pozemek parc. č. 1845 zahrada o výměře 453 m<sup>2</sup>, včetně součástí a příslušenství, ve výši 90.600 Kč
- za pozemek parc. č. 1846 orná půda o výměře 2063 m<sup>2</sup>, včetně součástí a příslušenství, ve výši 412.600 Kč
- za pozemek parc. č. 1848/3 trvalý travní porost o výměře 188 m<sup>2</sup>, včetně součástí a příslušenství, ve výši 37.600 Kč
- za pozemek parc. č. 1853/4 zahrada o výměře 487 m<sup>2</sup>, včetně součástí a příslušenství, ve výši 97.400 Kč
- za pozemek parc. č. 1853/5 zahrada o výměře 481 m<sup>2</sup>, včetně součástí a příslušenství, ve výši 96.200 Kč
- za pozemek parc. č. 1882/7 orná půda o výměře 164 m<sup>2</sup>, včetně součástí a příslušenství, ve výši 32.800 Kč
- za pozemek parc. č. 1882/9 orná půda o výměře 2185 m<sup>2</sup>, včetně součástí a příslušenství, ve výši 437.000 Kč
- za pozemek parc. č. 1882/10 orná půda o výměře 2690 m<sup>2</sup>, včetně součástí a příslušenství, ve výši 538.000 Kč
- za pozemek parc. č. 1882/11 orná půda o výměře 2074 m<sup>2</sup>, včetně součástí a příslušenství, ve výši 414.800 Kč
- za pozemek parc. č. 1882/13 orná půda o výměře 3379 m<sup>2</sup>, včetně součástí a příslušenství, ve výši 675.800 Kč
- za pozemek parc. č. 1882/14 orná půda o výměře 3007 m<sup>2</sup>, včetně součástí a příslušenství, ve výši 601.400 Kč
- za pozemek parc. č. 1882/15 orná půda o výměře 1095 m<sup>2</sup>, včetně součástí a příslušenství, ve výši 219.000 Kč
- za pozemek parc. č. 1884 ostatní plocha, jiná plocha o výměře 381 m<sup>2</sup>, včetně součástí a příslušenství, ve výši 76.200 Kč
- za pozemek parc. č. 1886 ostatní plocha, ostatní komunikace o výměře 198 m<sup>2</sup>, včetně součástí a příslušenství, ve výši 39.600 Kč
- za pozemek parc. č. 1887 orná půda o výměře 891 m<sup>2</sup>, včetně součástí a příslušenství, ve výši 178.200 Kč
- za pozemek parc. č. 1888 ostatní plocha, jiná plocha o výměře 507 m<sup>2</sup>, včetně součástí a příslušenství, ve výši 101.400 Kč
- za pozemek parc. č. 1889/2 zahrada o výměře 228 m<sup>2</sup>, včetně součástí a příslušenství, ve výši 45.600 Kč
- za pozemek parc. č. 1890 ostatní plocha, jiná plocha o výměře 195 m<sup>2</sup>, včetně součástí a příslušenství, ve výši 39.000 Kč
- za pozemek parc. č. 1891 ostatní plocha, jiná plocha o výměře 287 m<sup>2</sup>, včetně součástí a příslušenství, ve výši 57.400 Kč
- za pozemek parc. č. 1892 zahrada o výměře 240 m<sup>2</sup>, včetně součástí a příslušenství, ve výši 48.000 Kč
- za pozemek parc. č. 1893/1 orná půda o výměře 1573 m<sup>2</sup>, včetně součástí a příslušenství, ve výši 314.600 Kč
- za pozemek parc. č. 1893/2 ostatní plocha, jiná plocha o výměře 337 m<sup>2</sup>, včetně součástí a příslušenství, ve výši 67.400 Kč
- za pozemek parc. č. 1895 trvalý travní porost o výměře 150 m<sup>2</sup>, včetně součástí a příslušenství, ve výši 30.000 Kč
- za pozemek parc. č. 1896 ostatní plocha, jiná plocha o výměře 326 m<sup>2</sup>, včetně součástí a příslušenství, ve výši 65.200 Kč
- za pozemek parc. č. 1897 zahrada o výměře 557 m<sup>2</sup>, včetně součástí a příslušenství, ve výši 111.400 Kč

- za pozemek parc. č. 1898 zahrada o výměře 841 m<sup>2</sup>, včetně součástí a příslušenství, ve výši 168.200 Kč
- za pozemek parc. č. 1899 ostatní plocha, jiná plocha o výměře 406 m<sup>2</sup>, včetně součástí a příslušenství, ve výši 81.200 Kč
- za pozemek parc. č. 1900 zahrada o výměře 213 m<sup>2</sup>, včetně součástí a příslušenství, ve výši 42.600 Kč
- za pozemek parc. č. 1901 zahrada o výměře 94 m<sup>2</sup>, včetně součástí a příslušenství, ve výši 18.800 Kč
- za pozemek parc. č. 1902 zahrada o výměře 1054 m<sup>2</sup>, včetně součástí a příslušenství, ve výši 210.800 Kč
- za pozemek parc. č. 1903 ostatní plocha, jiná plocha o výměře 234 m<sup>2</sup>, včetně součástí a příslušenství, ve výši 46.800 Kč
- za pozemek parc. č. 1904 zahrada o výměře 683 m<sup>2</sup>, včetně součástí a příslušenství, ve výši 136.600 Kč
- za pozemek parc. č. 1905 zahrada o výměře 194 m<sup>2</sup>, včetně součástí a příslušenství, ve výši 38.800 Kč
- za pozemek parc. č. 1906 orná půda o výměře 399 m<sup>2</sup>, včetně součástí a příslušenství, ve výši 79.800 Kč
- za pozemek parc. č. 1908/1 orná půda o výměře 1503 m<sup>2</sup>, včetně součástí a příslušenství, ve výši 300.600 Kč
- za pozemek parc. č. 1908/2 orná půda o výměře 909 m<sup>2</sup>, včetně součástí a příslušenství, ve výši 181.800 Kč
- za pozemek parc. č. 1908/3 ostatní plocha, jiná plocha o výměře 1091 m<sup>2</sup>, včetně součástí a příslušenství, ve výši 218.200 Kč
- za pozemek parc. č. 1908/4 zahrada o výměře 1039 m<sup>2</sup>, včetně součástí a příslušenství, ve výši 207.800 Kč
- za pozemek parc. č. 1909 ostatní plocha, jiná plocha o výměře 1160 m<sup>2</sup>, včetně součástí a příslušenství, ve výši 232.000 Kč
- za pozemek parc. č. 1910 zahrada o výměře 678 m<sup>2</sup>, včetně součástí a příslušenství, ve výši 135.600 Kč
- za pozemek parc. č. 1911 ostatní plocha, jiná plocha o výměře 578 m<sup>2</sup>, včetně součástí a příslušenství, ve výši 115.600 Kč
- za pozemek parc. č. 1912 zahrada o výměře 183 m<sup>2</sup>, včetně součástí a příslušenství, ve výši 36.600 Kč
- za pozemek parc. č. 1913/1 zahrada o výměře 2940 m<sup>2</sup>, včetně součástí a příslušenství, ve výši 588.000 Kč
- za pozemek parc. č. 1913/2 ostatní plocha, jiná plocha o výměře 746 m<sup>2</sup>, včetně součástí a příslušenství, ve výši 149.200 Kč
- za pozemek parc. č. .... o výměře ..... m<sup>2</sup>, včetně součástí a příslušenství, ve výši ..... Kč
- za pozemek parc. č. .... o výměře ..... m<sup>2</sup>, včetně součástí a příslušenství, ve výši ..... Kč
- za pozemek parc. č. .... o výměře ..... m<sup>2</sup>, včetně součástí a příslušenství, ve výši ..... Kč
- za pozemek parc. č. .... o výměře ..... m<sup>2</sup>, včetně součástí a příslušenství, ve výši ..... Kč
- za pozemek parc. č. .... o výměře ..... m<sup>2</sup>, včetně součástí a příslušenství, ve výši ..... Kč
- za pozemek parc. č. .... o výměře ..... m<sup>2</sup>, včetně součástí a příslušenství, ve výši ..... Kč
- za pozemek parc. č. .... o výměře ..... m<sup>2</sup>, včetně součástí a příslušenství, ve výši ..... Kč
- za pozemek parc. č. .... o výměře ..... m<sup>2</sup>, včetně součástí a příslušenství, ve výši ..... Kč





- za pozemek parc. č. .... o výměře ..... m<sup>2</sup>, včetně součástí a příslušenství, ve výši ..... Kč
- za pozemek parc. č. .... o výměře ..... m<sup>2</sup>, včetně součástí a příslušenství, ve výši ..... Kč
- za pozemek parc. č. .... o výměře ..... m<sup>2</sup>, včetně součástí a příslušenství, ve výši ..... Kč
- za pozemek parc. č. .... o výměře ..... m<sup>2</sup>, včetně součástí a příslušenství, ve výši ..... Kč
- za pozemek parc. č. .... o výměře ..... m<sup>2</sup>, včetně součástí a příslušenství, ve výši ..... Kč
- za pozemek parc. č. .... o výměře ..... m<sup>2</sup>, včetně součástí a příslušenství, ve výši ..... Kč
- za pozemek parc. č. .... o výměře ..... m<sup>2</sup>, včetně součástí a příslušenství, ve výši ..... Kč
- za pozemek parc. č. .... o výměře ..... m<sup>2</sup>, včetně součástí a příslušenství, ve výši ..... Kč
- za pozemek parc. č. .... o výměře ..... m<sup>2</sup>, včetně součástí a příslušenství, ve výši ..... Kč
- za pozemek parc. č. .... o výměře ..... m<sup>2</sup>, včetně součástí a příslušenství, ve výši ..... Kč
- za pozemek parc. č. .... o výměře ..... m<sup>2</sup>, včetně součástí a příslušenství, ve výši ..... Kč
- za pozemek parc. č. .... o výměře ..... m<sup>2</sup>, včetně součástí a příslušenství, ve výši ..... Kč
- za pozemek parc. č. .... o výměře ..... m<sup>2</sup>, včetně součástí a příslušenství, ve výši ..... Kč
- za pozemek parc. č. .... o výměře ..... m<sup>2</sup>, včetně součástí a příslušenství, ve výši ..... Kč
- za pozemek parc. č. .... o výměře ..... m<sup>2</sup>, včetně součástí a příslušenství, ve výši ..... Kč
- za pozemek parc. č. .... o výměře ..... m<sup>2</sup>, včetně součástí a příslušenství, ve výši ..... Kč

2. V souladu s § 56 zákona č. 235/2004 Sb., o dani z přidané hodnoty, ve znění pozdějších předpisů, se jedná o zdanitelné plnění a k uvedené ceně bude připočtena DPH.
3. Kupní cena sjednaná v odst. 1 tohoto článku bude uhrazena kupujícím bezhotovostním bankovním převodem na účet prodávajícího, vedený u České spořitelny, a.s., č. ú. 1641387369/0800, a to nejpozději do deseti (10) pracovních dnů od uzavření této kupní smlouvy. Datum uskutečnění zdanitelného plnění se považuje den připsání kupní ceny na účet prodávajícího. Daňový doklad zašle prodávající kupujícímu do 15 dnů ode dne zdanitelného plnění.

### III.

1. Kupující prohlašuje, že s obsahem znaleckého posudku č. 1480/1/2023 vypracovaného znaleckou kanceláří A-Consult plus, spol. s r.o. se sídlem Pivovarská 598/3, Smíchov, 150 00 Praha 5, IČ 41186907 dne 09.01.2023 a se stavem pozemků je seznámen a ve zjištěném stavu je do svého vlastnictví kupuje.
2. Prodávající prohlašuje, že na pozemcích nevážnou žádné dluhy, věcná břemena, zástavní práva ani žádná jiná práva a právní povinnosti, které by jakkoliv omezovaly vlastníka v dispozici s pozemky, mimo těchto uvedených:
  - **věcné břemeno** – právo uložení a provozování vodovodního řadu, právo vstupu a vjezdu v souvislosti s provozem, opravami, údržbou a likvidací vodovodního řadu (k části pozemku dle GP 634-34/2013) – zapsané do katastru nemovitostí v rámci vkladového řízení č. V-4185/2013-803 – s oprávněním pro Severomoravské vodovody

a kanalizace Ostrava a.s., se sídlem 28. října 1235, Mariánské Hory, 709 00 Ostrava, IČ 451 93 665, zatěžující následující převáděné pozemky:

- pozemek parc. č. 1498, pozemek parc. č. 1499, pozemek parc. č. 1511/10, pozemek parc. č. 1511/11, pozemek parc. č. 1511/12, pozemek parc. č. 1511/13, pozemek parc. č. 1511/17, pozemek parc. č. 1511/23, pozemek parc. č. 1511/26, pozemek parc. č. 1542/1, pozemek parc. č. 1543, pozemek parc. č. 1544, pozemek parc. č. 1545/2, pozemek parc. č. 1546/2, pozemek parc. č. 1558, pozemek parc. č. 1559/1, pozemek parc. č. 1561, pozemek parc. č. 1910, pozemek parc. č. 1911, pozemek parc. č. 1912, pozemek parc. č. 1913/1, pozemek parc. č. 1913/2;
- **věcné břemeno** – zřízení a provozování plynárenského zařízení, právo vstupu a vjezdu v souvislosti se zřízením, staveními úpravami, opravami, provozováním plynárenského zařízení a likvidací (k části pozemku dle G.P. 581-740/2009) – zapsané do katastru nemovitostí v rámci vkladového řízení č. V-680/2012-803 – s oprávněním pro GasNet, s.r.o., se sídlem Klíšská 940, Klíše, 400 01 Ústí nad Labem, IČ 272 95 567, zatěžující následující převáděný pozemek:
  - pozemek parc. č. 1511/7;
- **následující převáděné pozemky se nachází v dobývacím prostoru – Darkov:**
  - pozemek parc. č. 1276, pozemek parc. č. 1277, pozemek parc. č. 1278, pozemek parc. č. 1280, pozemek parc. č. 1283/1, pozemek parc. č. 1283/2, pozemek parc. č. 1283/3, pozemek parc. č. 1283/4, pozemek parc. č. 1283/5, pozemek parc. č. 1283/6, pozemek parc. č. 1283/7, pozemek parc. č. 1283/8, pozemek parc. č. 1284, pozemek parc. č. 1285, pozemek parc. č. 1286, pozemek parc. č. 1287, pozemek parc. č. 1288, pozemek parc. č. 1289, pozemek parc. č. 1290, pozemek parc. č. 1291, pozemek parc. č. 1292, pozemek parc. č. 1293, pozemek parc. č. 1294, pozemek parc. č. 1295/1, pozemek parc. č. 1295/51, pozemek parc. č. 1295/52, pozemek parc. č. 1295/53, pozemek parc. č. 1295/54, pozemek parc. č. 1295/55, pozemek parc. č. 1295/56, pozemek parc. č. 1316/4, pozemek parc. č. 1497, pozemek parc. č. 1498, pozemek parc. č. 1499, pozemek parc. č. 1511/1, pozemek parc. č. 1511/5, pozemek parc. č. 1511/7, pozemek parc. č. 1511/8, pozemek parc. č. 1511/10, pozemek parc. č. 1511/11, pozemek parc. č. 1511/12, pozemek parc. č. 1511/13, pozemek parc. č. 1511/14, pozemek parc. č. 1511/15, pozemek parc. č. 1511/16, pozemek parc. č. 1511/17, pozemek parc. č. 1511/18, pozemek parc. č. 1511/19, pozemek parc. č. 1511/20, pozemek parc. č. 1511/21, pozemek parc. č. 1511/22, pozemek parc. č. 1511/23, pozemek parc. č. 1511/24, pozemek parc. č. 1511/25, pozemek parc. č. 1511/26, pozemek parc. č. 1515, pozemek parc. č. 1516, pozemek parc. č. 1517, pozemek parc. č. 1518, pozemek parc. č. 1519, pozemek parc. č. 1520, pozemek parc. č. 1521, pozemek parc. č. 1522, pozemek parc. č. 1523, pozemek parc. č. 1524, pozemek parc. č. 1525, pozemek parc. č. 1532, pozemek parc. č. 1533, pozemek parc. č. 1534, pozemek parc. č. 1535, pozemek parc. č. 1536, pozemek parc. č. 1537, pozemek parc. č. 1538, pozemek parc. č. 1539, pozemek parc. č. 1540, pozemek parc. č. 1541, pozemek parc. č. 1542/1, pozemek parc. č. 1543, pozemek parc. č. 1544, pozemek parc. č. 1545/1, pozemek parc. č. 1545/2, pozemek parc. č. 1545/3, pozemek parc. č. 1546/1, pozemek parc. č. 1546/2, pozemek parc. č. 1549, pozemek parc. č. 1558, pozemek parc. č. 1559/1, pozemek parc. č. 1560/1, pozemek parc. č. 1560/2, pozemek parc. č. 1561, pozemek parc. č. 1562, pozemek parc. č. 1563, pozemek parc. č. 1564, pozemek parc. č. 1565, pozemek parc. č. 1566, pozemek parc. č. 1567, pozemek parc. č. 1568, pozemek parc. č. 1569, pozemek parc. č. 1570, pozemek parc. č. 1571, pozemek parc. č. 1572, pozemek parc. č. 1573/3, pozemek parc. č. 1584, pozemek parc. č. 1585, pozemek parc. č. 1588, pozemek parc. č. 1589, pozemek parc. č. 1590, pozemek parc. č. 1591, pozemek parc. č. 1592, pozemek parc. č. 1593, pozemek parc. č. 1594, pozemek parc. č. 1595, pozemek parc. č. 1596,

pozemek parc. č. 1597, pozemek parc. č. 1598, pozemek parc. č. 1599, pozemek parc. č. 1600, pozemek parc. č. 1601, pozemek parc. č. 1602, pozemek parc. č. 1603, pozemek parc. č. 1604/1, pozemek parc. č. 1604/2, pozemek parc. č. 1605, pozemek parc. č. 1606, pozemek parc. č. 1607, pozemek parc. č. 1608, pozemek parc. č. 1610, pozemek parc. č. 1611, pozemek parc. č. 1613/1, pozemek parc. č. 1613/2, pozemek parc. č. 1614/1, pozemek parc. č. 1614/2, pozemek parc. č. 1615/1, pozemek parc. č. 1615/2, pozemek parc. č. 1621, pozemek parc. č. 1622, pozemek parc. č. 1623, pozemek parc. č. 1629, pozemek parc. č. 1630/1, pozemek parc. č. 1630/2, pozemek parc. č. 1631, pozemek parc. č. 1632/1, pozemek parc. č. 1632/2, pozemek parc. č. 1632/3, pozemek parc. č. 1632/4, pozemek parc. č. 1633, pozemek parc. č. 1634, pozemek parc. č. 1635, pozemek parc. č. 1636, pozemek parc. č. 1638, pozemek parc. č. 1639/2, pozemek parc. č. 1640, pozemek parc. č. 1641, pozemek parc. č. 1642, pozemek parc. č. 1643, pozemek parc. č. 1644, pozemek parc. č. 1646/1, pozemek parc. č. 1646/2, pozemek parc. č. 1646/3, pozemek parc. č. 1646/4, pozemek parc. č. 1647, pozemek parc. č. 1648, pozemek parc. č. 1649, pozemek parc. č. 1650, pozemek parc. č. 1651, pozemek parc. č. 1652, pozemek parc. č. 1653, pozemek parc. č. 1654, pozemek parc. č. 1655/1, pozemek parc. č. 1655/2, pozemek parc. č. 1655/3, pozemek parc. č. 1655/4, pozemek parc. č. 1655/5, pozemek parc. č. 1656/1, pozemek parc. č. 1656/2, pozemek parc. č. 1657, pozemek parc. č. 1658, pozemek parc. č. 1659, pozemek parc. č. 1660, pozemek parc. č. 1661, pozemek parc. č. 1662, pozemek parc. č. 1663, pozemek parc. č. 1664, pozemek parc. č. 1666/1, pozemek parc. č. 1666/2, pozemek parc. č. 1667, pozemek parc. č. 1668, pozemek parc. č. 1669, pozemek parc. č. 1670, pozemek parc. č. 1671, pozemek parc. č. 1672, pozemek parc. č. 1673, pozemek parc. č. 1674, pozemek parc. č. 1675, pozemek parc. č. 1676/2, pozemek parc. č. 1676/3, pozemek parc. č. 1676/4, pozemek parc. č. 1676/5, pozemek parc. č. 1677, pozemek parc. č. 1678, pozemek parc. č. 1679, pozemek parc. č. 1680, pozemek parc. č. 1682, pozemek parc. č. 1683, pozemek parc. č. 1684/1, pozemek parc. č. 1684/2, pozemek parc. č. 1684/3, pozemek parc. č. 1684/8, pozemek parc. č. 1684/9, pozemek parc. č. 1684/10, pozemek parc. č. 1684/11, pozemek parc. č. 1684/12, pozemek parc. č. 1684/13, pozemek parc. č. 1684/14, pozemek parc. č. 1684/15, pozemek parc. č. 1684/16, pozemek parc. č. 1684/18, pozemek parc. č. 1686, pozemek parc. č. 1687, pozemek parc. č. 1688/1, pozemek parc. č. 1688/2, pozemek parc. č. 1689, pozemek parc. č. 1690, pozemek parc. č. 1691, pozemek parc. č. 1692, pozemek parc. č. 1693, pozemek parc. č. 1694, pozemek parc. č. 1695, pozemek parc. č. 1696, pozemek parc. č. 1697, pozemek parc. č. 1698, pozemek parc. č. 1699, pozemek parc. č. 1700, pozemek parc. č. 1701, pozemek parc. č. 1703, pozemek parc. č. 1704/1, pozemek parc. č. 1704/2, pozemek parc. č. 1705, pozemek parc. č. 1706, pozemek parc. č. 1707, pozemek parc. č. 1708, pozemek parc. č. 1711/1, pozemek parc. č. 1711/2, pozemek parc. č. 1712, pozemek parc. č. 1713, pozemek parc. č. 1714, pozemek parc. č. 1716/1, pozemek parc. č. 1763, pozemek parc. č. 1764, pozemek parc. č. 1765, pozemek parc. č. 1766, pozemek parc. č. 1767/1, pozemek parc. č. 1768, pozemek parc. č. 1780, pozemek parc. č. 1781, pozemek parc. č. 1782, pozemek parc. č. 1783, pozemek parc. č. 1784, pozemek parc. č. 1787/1, pozemek parc. č. 1801, pozemek parc. č. 1803, pozemek parc. č. 1878/2, pozemek parc. č. 1878/3, pozemek parc. č. 1880, pozemek parc. č. 1882/6, pozemek parc. č. 1882/7, pozemek parc. č. 1882/8, pozemek parc. č. 1882/9, pozemek parc. č. 1882/10, pozemek parc. č. 1882/11, pozemek parc. č. 1882/13, pozemek parc. č. 1882/14, pozemek parc. č. 1882/15, pozemek parc. č. 1883, pozemek parc. č. 1884, pozemek parc. č. 1885/1, pozemek parc. č. 1885/2, pozemek parc. č. 1886, pozemek parc. č. 1887, pozemek parc. č. 1888, pozemek parc. č. 1889/2, pozemek parc. č. 1890, pozemek parc. č. 1891, pozemek parc. č. 1892, pozemek parc. č. 1893/1, pozemek parc. č. 1893/2, pozemek parc. č. 1895, pozemek parc. č. 1896,

pozemek parc. č. 1897, pozemek parc. č. 1898, pozemek parc. č. 1899, pozemek parc. č. 1900, pozemek parc. č. 1901, pozemek parc. č. 1902, pozemek parc. č. 1903, pozemek parc. č. 1904, pozemek parc. č. 1905, pozemek parc. č. 1906, pozemek parc. č. 1908/1, pozemek parc. č. 1908/2, pozemek parc. č. 1908/3, pozemek parc. č. 1908/4, pozemek parc. č. 1909, pozemek parc. č. 1910, pozemek parc. č. 1911, pozemek parc. č. 1912, pozemek parc. č. 1913/1, pozemek parc. č. 1913/2;

- **následující převáděné pozemky se nacházejí v dobývacím prostoru – Karviná – Doly II:**

- pozemek parc. č. 1570, pozemek parc. č. 1571, pozemek parc. č. 1572, pozemek parc. č. 1573/1, pozemek parc. č. 1573/2, pozemek parc. č. 1573/3, pozemek parc. č. 1573/4, pozemek parc. č. 1574, pozemek parc. č. 1575, pozemek parc. č. 1576, pozemek parc. č. 1577, pozemek parc. č. 1578, pozemek parc. č. 1579/1, pozemek parc. č. 1579/2, pozemek parc. č. 1580, pozemek parc. č. 1581, pozemek parc. č. 1582, pozemek parc. č. 1583, pozemek parc. č. 1584, pozemek parc. č. 1585, pozemek parc. č. 1586, pozemek parc. č. 1587, pozemek parc. č. 1588, pozemek parc. č. 1615/2, pozemek parc. č. 1616, pozemek parc. č. 1617, pozemek parc. č. 1618, pozemek parc. č. 1619, pozemek parc. č. 1620, pozemek parc. č. 1621, pozemek parc. č. 1623, pozemek parc. č. 1624, pozemek parc. č. 1625, pozemek parc. č. 1626, pozemek parc. č. 1627, pozemek parc. č. 1628, pozemek parc. č. 1629, pozemek parc. č. 1630/1, pozemek parc. č. 1630/2, pozemek parc. č. 1684/2, pozemek parc. č. 1684/8, pozemek parc. č. 1684/9, pozemek parc. č. 1684/10, pozemek parc. č. 1684/11, pozemek parc. č. 1684/12, pozemek parc. č. 1760, pozemek parc. č. 1761/1, pozemek parc. č. 1762/1, pozemek parc. č. 1763, pozemek parc. č. 1764, pozemek parc. č. 1767/1, pozemek parc. č. 1767/2, pozemek parc. č. 1768, pozemek parc. č. 1769, pozemek parc. č. 1770, pozemek parc. č. 1771, pozemek parc. č. 1772, pozemek parc. č. 1774, pozemek parc. č. 1775/1, pozemek parc. č. 1776/1, pozemek parc. č. 1777, pozemek parc. č. 1778, pozemek parc. č. 1779, pozemek parc. č. 1780, pozemek parc. č. 1781, pozemek parc. č. 1783, pozemek parc. č. 1785, pozemek parc. č. 1786, pozemek parc. č. 1787/1, pozemek parc. č. 1788, pozemek parc. č. 1789, pozemek parc. č. 1790, pozemek parc. č. 1791/1, pozemek parc. č. 1792/1, pozemek parc. č. 1793, pozemek parc. č. 1794, pozemek parc. č. 1795, pozemek parc. č. 1796, pozemek parc. č. 1797/1, pozemek parc. č. 1798, pozemek parc. č. 1799/1, pozemek parc. č. 1799/2, pozemek parc. č. 1800, pozemek parc. č. 1801, pozemek parc. č. 1802, pozemek parc. č. 1803, pozemek parc. č. 1804/1, pozemek parc. č. 1804/3, pozemek parc. č. 1804/4, pozemek parc. č. 1804/5, pozemek parc. č. 1804/6, pozemek parc. č. 1819, pozemek parc. č. 1820, pozemek parc. č. 1821/1, pozemek parc. č. 1821/2, pozemek parc. č. 1821/3, pozemek parc. č. 1821/4, , pozemek parc. č. 1830, pozemek parc. č. 1831, pozemek parc. č. 1832, pozemek parc. č. 1833/2, pozemek parc. č. 1833/3, pozemek parc. č. 1834, pozemek parc. č. 1835, pozemek parc. č. 1836, pozemek parc. č. 1837, pozemek parc. č. 1838, pozemek parc. č. 1839, pozemek parc. č. 1840, pozemek parc. č. 1841, pozemek parc. č. 1842/1, pozemek parc. č. 1842/2, pozemek parc. č. 1842/3, pozemek parc. č. 1843, pozemek parc. č. 1844, pozemek parc. č. 1845, pozemek parc. č. 1846, pozemek parc. č. 1848/1, pozemek parc. č. 1848/2, pozemek parc. č. 1848/3, pozemek parc. č. 1853/1, pozemek parc. č. 1853/2, pozemek parc. č. 1853/4, pozemek parc. č. 1853/5, pozemek parc. č. 1853/7, pozemek parc. č. 1853/8, pozemek parc. č. 1853/9, pozemek parc. č. 1854/2, pozemek parc. č. 1855/1, pozemek parc. č. 1856, pozemek parc. č. 1862/1, pozemek parc. č. 1878/3, pozemek parc. č. 1880, pozemek parc. č. 1882/8;

**- následující převáděné pozemky jsou součástí zemědělského půdního fondu:**

- pozemek parc. č. 1277, pozemek parc. č. 1278, pozemek parc. č. 1280, pozemek parc. č. 1283/1, pozemek parc. č. 1283/2, pozemek parc. č. 1283/3, pozemek parc. č. 1283/4, pozemek parc. č. 1283/5, pozemek parc. č. 1283/6, pozemek parc. č. 1283/7, pozemek parc. č. 1283/8, pozemek parc. č. 1285, pozemek parc. č. 1286, pozemek parc. č. 1288, pozemek parc. č. 1290, pozemek parc. č. 1291, pozemek parc. č. 1292, pozemek parc. č. 1294, pozemek parc. č. 1295/1, pozemek parc. č. 1295/51, pozemek parc. č. 1295/52, pozemek parc. č. 1295/53, pozemek parc. č. 1295/54, pozemek parc. č. 1295/55, pozemek parc. č. 1295/56, pozemek parc. č. 1316/4, pozemek parc. č. 1498, pozemek parc. č. 1499, pozemek parc. č. 1516, pozemek parc. č. 1517, pozemek parc. č. 1518, pozemek parc. č. 1520, pozemek parc. č. 1521, pozemek parc. č. 1522, pozemek parc. č. 1524, pozemek parc. č. 1525, pozemek parc. č. 1532, pozemek parc. č. 1535, pozemek parc. č. 1536, pozemek parc. č. 1537, pozemek parc. č. 1539, pozemek parc. č. 1541, pozemek parc. č. 1542/1, pozemek parc. č. 1545/1, pozemek parc. č. 1545/2, pozemek parc. č. 1546/1, pozemek parc. č. 1559/1, pozemek parc. č. 1560/1, pozemek parc. č. 1560/2, pozemek parc. č. 1562, pozemek parc. č. 1563, pozemek parc. č. 1565, pozemek parc. č. 1566, pozemek parc. č. 1568, pozemek parc. č. 1569, pozemek parc. č. 1570, pozemek parc. č. 1572, pozemek parc. č. 1573/1, pozemek parc. č. 1573/2, pozemek parc. č. 1574, pozemek parc. č. 1575, pozemek parc. č. 1576, pozemek parc. č. 1578, pozemek parc. č. 1579/1, pozemek parc. č. 1579/2, pozemek parc. č. 1581, pozemek parc. č. 1583, pozemek parc. č. 1584, pozemek parc. č. 1585, pozemek parc. č. 1588, pozemek parc. č. 1590, pozemek parc. č. 1591, pozemek parc. č. 1593, pozemek parc. č. 1594, pozemek parc. č. 1596, pozemek parc. č. 1597, pozemek parc. č. 1598, pozemek parc. č. 1600, pozemek parc. č. 1601, pozemek parc. č. 1603, pozemek parc. č. 1604/1, pozemek parc. č. 1604/2, pozemek parc. č. 1606, pozemek parc. č. 1607, pozemek parc. č. 1608, pozemek parc. č. 1611, pozemek parc. č. 1614/1, pozemek parc. č. 1614/2, pozemek parc. č. 1615/1, pozemek parc. č. 1615/2, pozemek parc. č. 1616, pozemek parc. č. 1620, pozemek parc. č. 1621, pozemek parc. č. 1622, pozemek parc. č. 1623, pozemek parc. č. 1624, pozemek parc. č. 1626, pozemek parc. č. 1628, pozemek parc. č. 1629, pozemek parc. č. 1630/1, pozemek parc. č. 1632/1, pozemek parc. č. 1632/2, pozemek parc. č. 1632/4, pozemek parc. č. 1634, pozemek parc. č. 1636, pozemek parc. č. 1639/2, pozemek parc. č. 1641, pozemek parc. č. 1643, pozemek parc. č. 1644, pozemek parc. č. 1646/1, pozemek parc. č. 1646/2, pozemek parc. č. 1646/3, pozemek parc. č. 1646/4, pozemek parc. č. 1647, pozemek parc. č. 1650, pozemek parc. č. 1651, pozemek parc. č. 1652, pozemek parc. č. 1654, pozemek parc. č. 1655/1, pozemek parc. č. 1655/2, pozemek parc. č. 1655/3, pozemek parc. č. 1655/4, pozemek parc. č. 1655/5, pozemek parc. č. 1656/1, pozemek parc. č. 1656/2, pozemek parc. č. 1658, pozemek parc. č. 1659, pozemek parc. č. 1661, pozemek parc. č. 1662, pozemek parc. č. 1664, pozemek parc. č. 1666/1, pozemek parc. č. 1668, pozemek parc. č. 1669, pozemek parc. č. 1671, pozemek parc. č. 1672, pozemek parc. č. 1674, pozemek parc. č. 1675, pozemek parc. č. 1676/2, pozemek parc. č. 1676/4, pozemek parc. č. 1676/5, pozemek parc. č. 1678, pozemek parc. č. 1679, pozemek parc. č. 1680, pozemek parc. č. 1683, pozemek parc. č. 1684/1, pozemek parc. č. 1684/2, pozemek parc. č. 1684/3, pozemek parc. č. 1684/8, pozemek parc. č. 1684/9, pozemek parc. č. 1684/10, pozemek parc. č. 1684/11, pozemek parc. č. 1684/12, pozemek parc. č. 1684/13, pozemek parc. č. 1684/14, pozemek parc. č. 1684/15, pozemek parc. č. 1684/16, pozemek parc. č. 1684/18, pozemek parc. č. 1686, pozemek parc. č. 1688/1, pozemek parc. č. 1688/2, pozemek parc. č. 1690, pozemek parc. č. 1692, pozemek parc. č. 1693, pozemek parc. č. 1694, pozemek parc. č. 1695, pozemek parc. č. 1696, pozemek parc. č. 1698, pozemek parc. č. 1699, pozemek parc. č.

1701, pozemek parc. č. 1703, pozemek parc. č. 1704/1, pozemek parc. č. 1706, pozemek parc. č. 1707, pozemek parc. č. 1708, pozemek parc. č. 1711/1, pozemek parc. č. 1711/2, pozemek parc. č. 1713, pozemek parc. č. 1714, pozemek parc. č. 1761/1, pozemek parc. č. 1762/1, pozemek parc. č. 1763, pozemek parc. č. 1764, pozemek parc. č. 1766, pozemek parc. č. 1768, pozemek parc. č. 1770, pozemek parc. č. 1772, pozemek parc. č. 1774, pozemek parc. č. 1775/1, pozemek parc. č. 1778, pozemek parc. č. 1779, pozemek parc. č. 1781, pozemek parc. č. 1782, pozemek parc. č. 1784, pozemek parc. č. 1785, pozemek parc. č. 1786, pozemek parc. č. 1789, pozemek parc. č. 1790, pozemek parc. č. 1791/1, pozemek parc. č. 1792/1, pozemek parc. č. 1793, pozemek parc. č. 1796, pozemek parc. č. 1797/1, pozemek parc. č. 1798, pozemek parc. č. 1799/1, pozemek parc. č. 1800, pozemek parc. č. 1802, pozemek parc. č. 1803, pozemek parc. č. 1804/1, pozemek parc. č. 1804/4, pozemek parc. č. 1804/5, pozemek parc. č. 1804/6, pozemek parc. č. 1845, pozemek parc. č. 1846, pozemek parc. č. 1848/1, pozemek parc. č. 1848/3, pozemek parc. č. 1853/1, pozemek parc. č. 1853/2, pozemek parc. č. 1853/4, pozemek parc. č. 1853/5, pozemek parc. č. 1853/9, pozemek parc. č. 1855/1, pozemek parc. č. 1856, pozemek parc. č. 1862/1, pozemek parc. č. 1878/3, pozemek parc. č. 1880, pozemek parc. č. 1882/6, pozemek parc. č. 1882/7, pozemek parc. č. 1882/8, pozemek parc. č. 1882/9, pozemek parc. č. 1882/10, pozemek parc. č. 1882/11, pozemek parc. č. 1882/13, pozemek parc. č. 1882/14, pozemek parc. č. 1882/15, pozemek parc. č. 1883, pozemek parc. č. 1885/1, pozemek parc. č. 1885/2, pozemek parc. č. 1887, pozemek parc. č. 1889/2, pozemek parc. č. 1892, pozemek parc. č. 1893/1, pozemek parc. č. 1895, pozemek parc. č. 1897, pozemek parc. č. 1898, pozemek parc. č. 1900, pozemek parc. č. 1901, pozemek parc. č. 1902, pozemek parc. č. 1904, pozemek parc. č. 1905, pozemek parc. č. 1906, pozemek parc. č. 1908/1, pozemek parc. č. 1908/2, pozemek parc. č. 1908/4, pozemek parc. č. 1910, pozemek parc. č. 1912, pozemek parc. č. 1913/1

3. Prodávající upozorňuje kupujícího, že pozemky se nachází v území s důlními vlivy poddolování a s možným nahodilým výstupem důlních plynů, přičemž se pozemky nachází v dobývacím prostoru Darkov a Karviná – Doly II, jak je uvedeno na příslušném listu vlastnictví.
4. Prodávající dále výslovně upozorňuje Kupujícího, že pozemky se nacházejí v území chráněného ložiskového území vyhrazeného nerostu ve smyslu ustanovení § 18 zák. č. 44/1988 Sb., o ochraně a využití nerostného bohatství (horní zákon), v platném znění. Podle Podmínek ochrany ložisek černého uhlí v chráněném ložiskovém území české části Hornoslezské pánve ve znění rozhodnutí Ministerstva životního prostředí ČR č.j. MZP/2023/580/477 ze dne 5. dubna 2023 se pozemky nacházejí v ploše C<sub>K</sub><sup>0</sup>, která odpovídá území ovlivněnému ukončenou důlní činností; kupující tuto skutečnost bere na vědomí.
5. Prodávající dále upozorňuje kupujícího, že žádostí ze dne 24. října 2022 podal u Státního pozemkového úřadu, pobočka Frýdek-Místek žádost o aktualizaci bonitovaných půdně ekologických jednotek v katastrálním území Darkov, která byla zapsána do katastru nemovitostí.
6. Ostatní závady zjištěné nad rámec závad výše uvedených přejímá kupující.
7. Smluvní strany se dohodly, že údaje uvedené v předchozích bodech tohoto článku smlouvy nejsou vadou pozemků a kupující z tohoto důvodu nemá práva z vadného plnění.

#### **IV.**

1. Vlastnictví k převádným pozemkům nabývá kupující vkladem do katastru nemovitostí, a to k okamžiku, ke kterému bude podán návrh na vklad vlastnického práva příslušnému katastrálnímu úřadu. Do té doby jsou smluvní strany svými projevy vázány.
2. Smluvní strany se dohodly, že návrh na vklad vlastnického práva do katastru nemovitostí podá prodávající do 10 pracovních dnů ode dne uzavření této kupní smlouvy za předpokladu řádného uhrazení kupní ceny dle čl. II této smlouvy.
3. Kopie návrhu na vklad bude zaslána kupujícímu do 5 pracovních dnů ode dne jeho podání příslušnému katastrálnímu úřadu.
4. Poplatek za vklad vlastnického práva do katastru nemovitostí hradí kupující.
5. V případě, že příslušný katastrální úřad vydá usnesení o přerušení řízení, popř. doručí smluvním stranám výzvu k odstranění nedostatků návrhu, jsou smluvní strany povinny poskytnout si vzájemnou součinnost pro odstranění těchto nedostatků a tyto bezodkladně odstraní tak, aby návrh na vklad příslušného práva byl povolen.
6. V případě, že příslušný katastrální úřad vydá rozhodnutí, kterým zamítne návrh na vklad vlastnického práva k pozemkům pro kupujícího do katastru nemovitostí, jsou smluvní strany povinny se bez zbytečného odkladu sejít a jednat v dobré víře o tom, zda bylo zamítnutí návrhu na vklad důvodné, anebo zda lze dosáhnout změny tohoto rozhodnutí cestou opravného prostředku k soudu a popřípadě, zda je nutno učinit jiné kroky k odstranění překážky pro povolení vkladu.
7. V případě, že byl návrh na vklad katastrálním úřadem pravomocně zamítnut, případně řízení bylo pravomocně zastaveno, zavazují se smluvní strany poskytnout si vzájemnou součinnost a uzavřít novou smlouvu za stejných podmínek, za jakých se uzavírá tato smlouva, napravit všechny odstranitelné překážky a bezodkladně podat nový návrh na vklad.

#### **V.**

1. Kupující se zavazuje, že pozemky bude po dobu 15 let od jejich převodu užívat pouze ke sjednanému účelu, ke kterému byly prodány, tj. v souvislosti s vybudováním vzdělávacího a výzkumného parku Eden Silesia. Porušení této podmínky zakládá právo prodávajícího od této smlouvy odstoupit.
2. Kupující je povinen, v případě změny majetkových práv k pozemkům, převést všechny povinnosti a podmínky vyplývající z této kupní smlouvy na nového nabyvatele.
3. V případě odstoupení od smlouvy ze strany prodávajícího je kupující povinen uvést pozemky do původního stavu do 3 měsíců od doručení oznámení o odstoupení od smlouvy, nedohodnou-li se smluvní strany jinak. Kupující nemá právo požadovat po prodávajícím úhradu za zhodnocení pozemků.
4. Odstoupení od smlouvy není na újmu jakýmkoli dalším právům a nárokům pro prodávajícího vyplývajícím z této smlouvy.

#### **VI.**

1. Proávající sděluje, že tato smlouva bude ve smyslu zákona č. 89/2012 Sb., občanský zákoník, § 1728 odst. 2 a zákona č. 340/2015 Sb., o zvláštních podmínkách účinnosti některých smluv, uveřejňování těchto smluv a o registru smluv (zákon o registru smluv), § 2 odst. 1, uveřejněná prostřednictvím registru smluv, jehož správcem je Ministerstvo vnitra České republiky.
2. Zveřejnění zajistí prodávající, který bude o zveřejnění této smlouvy informovat kupujícího do 10 pracovních dnů od okamžiku zveřejnění této smlouvy v registru smluv zasláním potvrzení o zveřejnění elektronickou formou.



## VII.

1. Tato kupní smlouva je vyhotovena v pěti stejnopisech, přičemž katastrálnímu úřadu bude předloženo jedno vyhotovení, dvě vyhotovení obdrží kupující a dvě vyhotovení obdrží prodávající.
2. Tuto smlouvu lze měnit jen na základě dohody smluvních stran formou písemných číslovaných dodatků.
3. Ukáže-li se být kterékoliv ustanovení této smlouvy neplatným, nemá to vliv na platnost ostatních ujednání obsažených v této smlouvě, pokud od nich může být neplatné ustanovení odděleno. Pokud by taková situace nastala, smluvní strany se zavazují bez zbytečného odkladu nahradit takové neplatné ustanovení platným ustanovením, které bude mít v maximální možné míře stejný právně i fakticky přípustný smysl a hospodářský účel jako nahrazované ustanovení.
4. Žádná ze smluvních stran není oprávněna postoupit, zastavit nebo jinak převést svá práva, pohledávky, závazky a dluhy z této smlouvy či tuto smlouvu jako celek, bez předchozího písemného souhlasu druhé Smluvní strany.
5. Smluvní strany konstatují a činí nesporným, že žádné z ustanovení této Smlouvy není možné považovat za nedůvodně zvýhodňující kteroukoli ze Smluvních stran a vzájemná plnění Smluvních stran dle této Smlouvy nejsou v hrubém nepoměru. Smluvní strany dále konstatují a činí nesporným, že pro účely jednání o podmínkách této Smlouvy byly řádně právně zastoupeny, rozumějí plně obsahu této Smlouvy a souhlasí se všemi riziky, včetně rizika změny poměrů a okolností.
6. Smluvní strany shodně prohlašují, že si tuto smlouvu před jejím podpisem řádně přečetly, že byla uzavřena po vzájemném projednání podle jejich pravé a svobodné vůle, určitě, srozumitelně, vážně, nikoli v tísní za nápadně nevýhodných podmínek, což stvrzují svými podpisy

## VIII.

Doložka platnosti právního jednání dle § 41 zákona č. 128/2000 Sb., o obcích (obecní zřízení), ve znění pozdějších předpisů:

1. Záměr statutárního města Karviná koupit uvedené pozemky byl projednán a schválen na zasedání Zastupitelstva města Karviné konaném dne 21.03.2022 pod č. usn. 603.
2. O koupi pozemků a uzavření této kupní smlouvy rozhodlo Zastupitelstvo statutárního města Karviná na svém DOPLNIT zasedání konaném dne DOPLNIT pod č. usn. DOPLNIT.

Přílohy:

Geometrický plán č. DOPLNIT

Usnesení Zastupitelstva Statutárního města Karviná č. DOPLNIT.

Ve Stonavě dne .....

V Karviné dne .....

.....  
OKD, a.s.  
Ing. Roman Sikora, MBA  
předseda představenstva

.....  
Statutární město Karviná

.....  
OKD, a.s.  
Mgr. Jan Solich  
místopředseda představenstva

## Část C.

1. Budoucí kupující prohlašuje, že si pozemky, jejichž úplatný převod je předmětem této smlouvy, řádně prohlédl bezprostředně před podpisem této smlouvy a seznámil se s jejich stavem.

Budoucí prodávající je povinen uzavřít s budoucím kupujícím kupní smlouvu uvedenou v části B této Smlouvy do 120 dnů ode dne, kdy budoucí kupující doručí budoucímu prodávajícímu písemnou výzvu k uzavření kupní smlouvy ve znění a v souladu s částí B této smlouvy, a to nejpozději do 31. 12. 2024. V případě, že budoucí kupující nedoručí výzvu k uzavření kupní smlouvy v termínu do 31. 12. 2024, skončí k tomuto dni platnost a účinnost této smlouvy, pokud se však obě strany nedohodnou jinak.

2. Smluvní strany se dohodly, že veškeré písemnosti související s touto smlouvou jim budou doručovány na adresu uvedenou v záhlaví této smlouvy, nesdělí-li jedna smluvní strana druhé smluvní straně písemně jinou adresu pro doručování písemností. Obě smluvní strany této smlouvy se dohodly, že pokud nebude korespondence ze strany budoucích kupujících převzata, platí fikce doručení dle § 573 občanského zákoníku. Odmítne-li budoucí kupující převzít písemnost, má se za to, že písemnost je doručena odmítnutím převzetí písemnosti.
3. Statutární město Karviná je povinným subjektem dle zákona č. 340/2015 Sb., o registru smluv, v platném znění. Smluvní strany se dohodly, že povinnosti dle tohoto zákona v souvislosti s uveřejněním budoucí kupní smlouvy zajistí budoucí kupující.
4. Smluvní strany souhlasí s uveřejněním budoucí kupní smlouvy v registru smluv dle zákona č. 340/2015 Sb., o registru smluv, v platném znění.
5. Smluvní strany souhlasí s tím, že v registru smluv bude zveřejněn celý rozsah budoucí kupní smlouvy, a to na dobu neurčitou.
6. Strany budoucí kupní smlouvy se dohodly na tom, že tato budoucí kupní smlouva je uzavřena okamžikem podpisu obou smluvních stran, přičemž rozhodující je datum pozdějšího podpisu.
7. Tato budoucí kupní smlouva nabývá účinnosti dnem zveřejnění v registru smluv.
8. Tato budoucí kupní smlouva je vyhotovena ve čtyřech stejnopisech a každý má platnost originálu, každá smluvní strana obdrží dvě vyhotovení.
9. Obě smluvní strany konstatují, že v budoucí kupní smlouvě nejsou žádná slova opravována, přepisována nebo vepisována.
10. Smluvní strany této budoucí kupní smlouvy shodně prohlašují, že si tuto budoucí kupní smlouvu před jejím podpisem řádně přečetly, že byla uzavřena po vzájemném projednání, podle jejich pravé a svobodné vůle, určitě, vážně a srozumitelně, nikoliv v tísní a za nápadně nevýhodných podmínek.
11. Ostatní práva a povinnosti v budoucí kupní smlouvě výslovně neupravené se řídí ustanoveními obecně závazných právních předpisů, zejména občanského zákoníku v platném znění.
12. Obě smluvní strany potvrzují správnost a autentičnost této budoucí kupní smlouvy svými podpisy.

Příloha: sit. snímek

Ve Stonavě dne .....

V Karviné dne .....

.....  
budoucí prodávající  
OKD, a.s.  
Ing. Roman Sikora, MBA  
předseda představenstva

.....  
budoucí kupující  
Statutární město Karviná  
Ing. Helena Bogoczová, MPA  
vedoucí Odboru majetkového

.....  
budoucí prodávající  
OKD, a.s.  
Mgr. Jan Solich  
místopředseda představenstva

