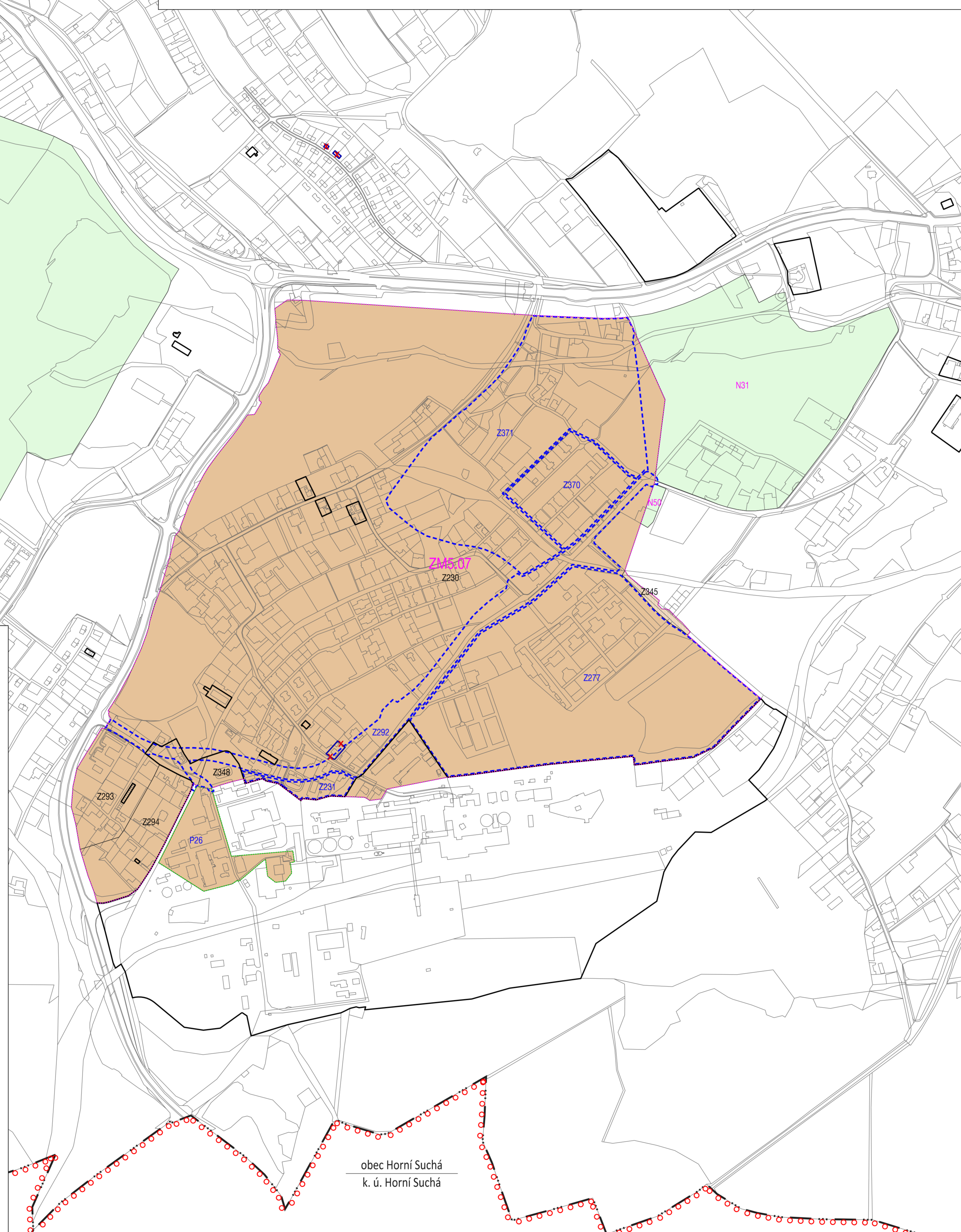
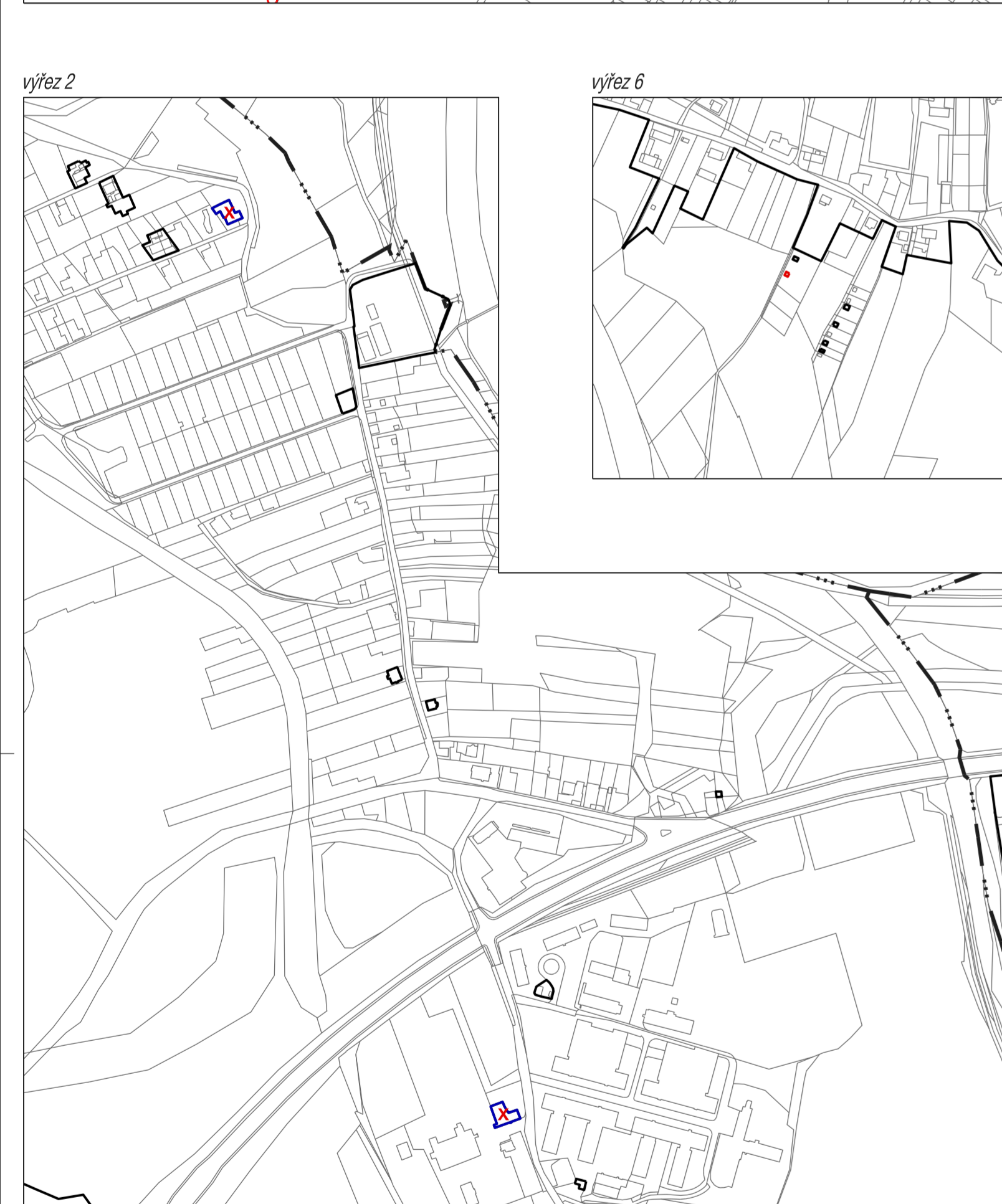
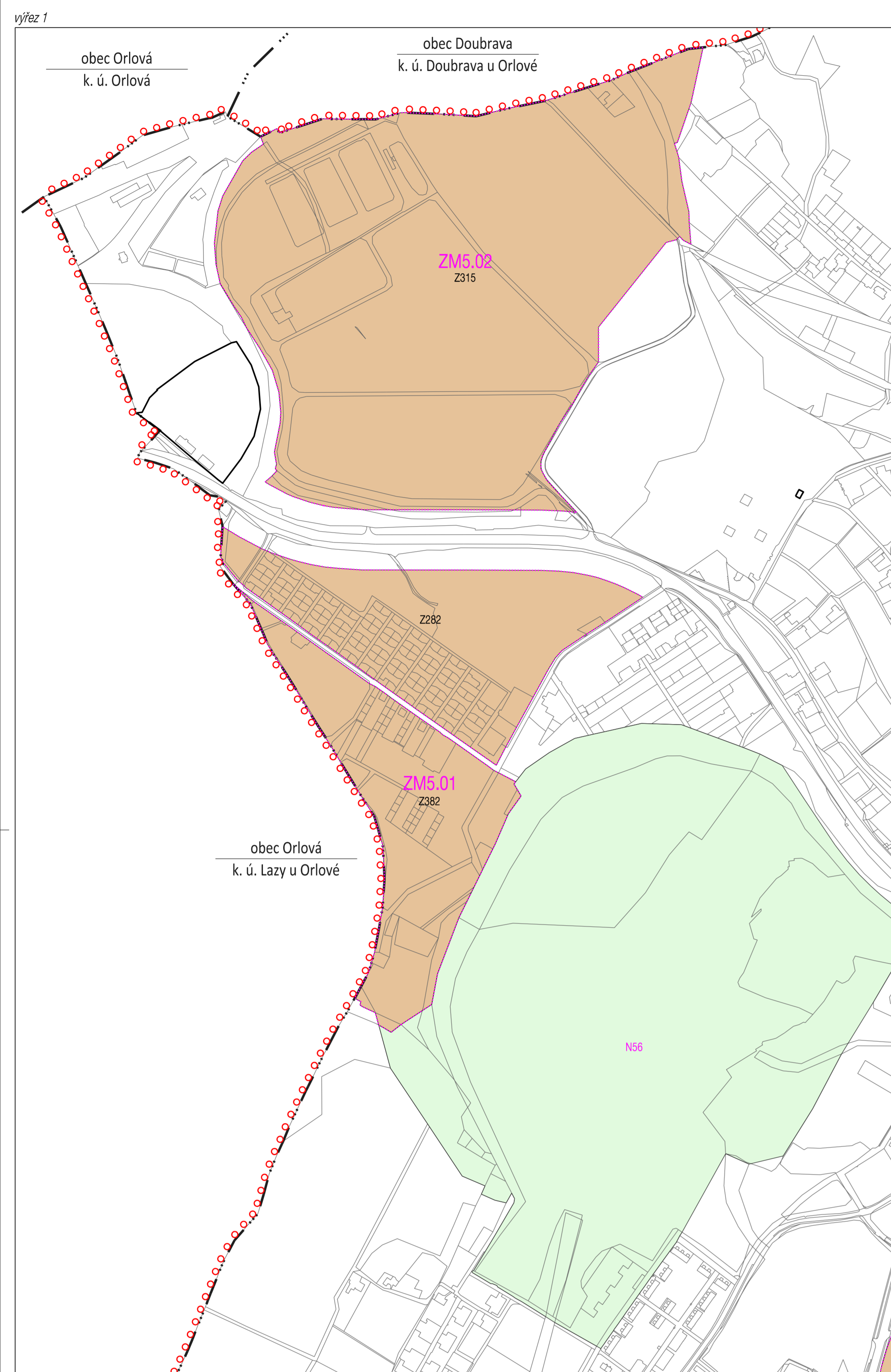


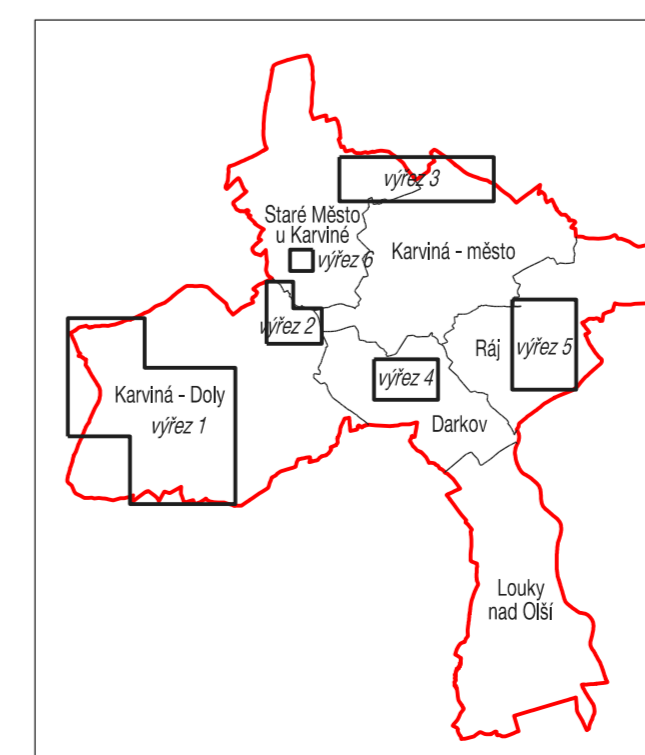
# ÚZEMNÍ PLÁN KARVINÉ - ZMĚNA Č. 5



Pozn.: V legendě jsou vyznačeny i jevy z platného ÚP, které nejsou součástí změny č. 5

ZÁKLADNÍ ČLENĚNÍ ÚZEMÍ	
	HRANICE ŘEŠENÉHO ÚZEMÍ
	STÁTNÍ HRANICE
	HRANICE KATASTRÁLNÍCH ÚZEMÍ
	ZASTAVĚNÉ ÚZEMÍ / AKTUALIZACE ZASTAVĚNÉHO ÚZEMÍ K 31. 7. 2023
	RUŠENÍ ZASTAVĚNÉHO ÚZEMÍ
	ZASTAVITELNÉ PLOCHY
	PLOCHY PŘESTAVBY
	PLOCHY ZMĚN V KRAJINĚ
	PLOCHY, VE KTERÝCH JE ROZHODOVÁNÍ O ZMĚNÁCH V ÚZEMÍ PODMÍNĚNO ZPRACOVÁNÍM ÚZEMNÍ STUDIE
	ÚZEMNÍ REZERVY
	ZM5.01 IDENTIFIKACE DÍLČÍCH ZMĚN
	Z370 PLOCHY ZMĚN ZRUŠENÉ V RÁMCI ZMĚNY Č. 5

ZÁZNAM O ÚČINNOSTI	
Označení správního orgánu, který změnu č. 5 ÚP vydal:	Zastupitelstvo města Karviné
Datum nabytí účinnosti:	
Operativní úřední osoba pořizovatele:	Okresní úřad:
Jméno a příjmení: Ing. Petra Lovelárová	
Funkce: vedoucí úseku územního plánování, Magistrátu města Karviné	
Podpis: _____	
Zhotovitel: Urbanistické středisko Brno, spol. s r.o.	Podpis: _____
Jméno a příjmení: Ing. arch. Pavel Durdáček	
Funkce: hlavní projektant	
Podpis: _____	



VÝKRES ZÁKLADNÍHO ČLENĚNÍ ÚZEMÍ	
ÚZEMNÍ PLÁN KARVINÉ - ZMĚNA Č. 5	VÝSLEDNÝ NÁVRH
EVIDENČNÍ ČÍSLO: 222 - 005 - 026	
ZHOTOVITEL: URBANISTICKÉ STŘEDISKO BRNO, SPOL. S R. O.	
PROJEKTANTI: ING. ARCH. P. DUCHAČEK, ING. ARCH. V. ČIZNEROVÁ, ING. P. VESELY, MGR. M. NOVOTNÝ	
POŘIZOVATEL: MAGISTRÁT MĚSTA KARVINÉ	
MĚŘÍTKO: 1:5 000	
DATUM: BŘEZEN 2024	