



# MAGISTRÁT MĚSTA KARVINÉ

## ODBOR ÚZEMNÍHO PLÁNOVÁNÍ A STAVEBNÍHO ŘÁDU

### STAVEBNÍ ÚŘAD



Fryštátská 72/1, 733 24 Karviná – Fryštát

VÁŠ DOPIS ZN.: HIP/INV-Mch/443/05/To  
ZE DNE: 11.5.2005  
NAŠE ZN.: ÚPSŘ/1045/2005/Ku  
VYŘIZUJE: Václav Kucharczyk  
TEL.: +420 59 6387263  
FAX: +420 59 6317650  
E-MAIL: kucharczyk@karvina.org  
LISTŮ/PŘÍLOH: 2/2  
DATUM: 15. června 2005

OKD, a.s., člen koncernu KARBON  
INVEST, a.s.,  
Prokešovo nám. 2020/6  
728 30 Ostrava-Moravská Ostrava

kterou zastupuje  
Ing. Leo Bayer  
Pardubická 760  
735 43 Albrechtice

adresa pro doručení  
OKD, a.s., člen koncernu KARBON  
INVEST, a.s.  
Důl Darkov, č.p. 2179  
735 02 Karviná – Doly

Toto rozhodnutí nabylo právní moci  
8. 7. 2005  
Magistrát města Karviné  
  


## ÚZEMNÍ ROZHODNUTÍ

Magistrát města Karviné, odbor územního plánování a stavebního řádu, jako stavební úřad příslušný podle § 117 odst. 1 písm. e/ zákona č. 50/1976 Sb., o územním plánování a stavebním řádu, ve znění pozdějších předpisů (dále jen "stavební zákon"), v územním řízení posoudil podle § 37 stavebního zákona návrh na vydání územního rozhodnutí o stavební uzávěře, týkající se jámy Darkov 2, který dne 11.5.2005 podala společnost OKD, a.s., člen koncernu KARBON INVEST, a.s., Prokešovo nám. 2020/6, 728 30 Ostrava-Moravská Ostrava, kterou zastupuje Ing. Leo Bayer Pardubická 760, 735 43 Albrechtice (dále jen "navrhovatel"), a na základě tohoto posouzení vydává podle § 39 stavebního zákona a § 7 vyhlášky č. 132/1998 Sb., v platném znění

### rozhodnutí o stavební uzávěře

týkající se jámy Darkov 2, na pozemcích parc.č. 1401/19, 1401/26, 1401/25, 1401/20, 1401/22, 1401/23, 1401/24, 1401/21 a na části pozemku parc.č. 1401/44 v kat. území Darkov v areálu společnosti OKD, a.s., člen koncernu KARBON INVEST, a.s., Důl Darkov, pomocný závod (dále jen "stavební uzávěra").

#### Pro stavební uzávěru se stanoví tyto podmínky:

1. Stavební uzávěra bude obdélníkového tvaru o rozměrech 100,00 m x 67,00 m tak, jak je zakresleno v kopii katastrální mapy v měřítku 1 : 1 000, která je nedílnou součástí tohoto rozhodnutí.
2. Zakazuje se povolování staveb, změn staveb spočívajících v přístavbě, nástavbě, bez zřetele na jejich technické provedení, účel a dobu trvání
3. Zakazuje se výstavby nových přípojek na stávající rozvody sítí technického vybavení, které se nacházejí v prostoru stavební uzávěry.
4. Nezakazuje se povolování udržovacích prací na vnitroareálové, účelové veřejně nepřístupné komunikaci, opravy oplocení, údržba ohlubeného povalu, údržba ventilů a armatur na odvětrávací trubce v ohlubeném povalu.

5. Stavební uzávěra se stanoví na dobu trvalou.

### Účastníci řízení

OKD, a.s., člen koncernu KARBON INVEST, a.s., statutární město Karviná

### O d ů v o d n ě n í

Dne 11.5.2005 podal navrhovatel návrh na vydání územního rozhodnutí o stavební uzávěře. Uvedeným dnem bylo zahájeno územní řízení.

Při vymezení okruhu účastníků územního řízení dospěl stavební úřad k závěru, že v daném případě toto právní postavení podle § 34 stavebního zákona přísluší navrhovateli, který je vlastníkem dotčených pozemků a staveb na nich a obci. Vlastnictví ani jiná práva k dalším (vzdálenějším) nemovitostem nemohou být tímto povolením přímo dotčena.

Stavební úřad opatřením ze dne 13.5.2005 v souladu s § 36 odst. 1 stavebního zákona oznámil zahájení územního řízení známým účastníkům řízení a dotčenému orgánu státní správy. K projednání návrhu současně nařídil ústní jednání na den 6.6.2005, o jehož výsledku byl sepsán protokol.

Stavební úřad v provedeném územním řízení přezkoumal předložený návrh z hledisek uvedených v § 37 stavebního zákona, projednal ho s účastníky řízení a s dotčeným orgánem státní správy a zjistil, že jeho uskutečněním nejsou ohroženy zájmy chráněné stavebním zákonem, předpisy vydanými k jeho provedení a zvláštními předpisy. Námitky účastníků nebyly v řízení uplatněny.

Stavební uzávěra se stanovuje na základě ustanovení § 11 odst. 4 vyhlášky č. 52/1997 Sb., ve znění pozdějších předpisů, kterou se stanoví požadavky k zajištění bezpečnosti a ochrany zdraví při práci a bezpečnosti provozu při likvidaci hlavních důlních děl.

K návrhu na vydání územního rozhodnutí o stavební uzávěře navrhovatel doložil:

- rozhodnutí Obvodního báňského úřadu Ostrava, ze dne 3.10.2002 pod zn.: 6369/2002-511/Ing.Tk/An
- kopii katastrální mapy ze dne 1.2.2005
- výpis z katastru nemovitostí LV č. 515
- dokumentaci pro územní řízení, zpracovanou oprávněnou osobou Ing. Vladimírem Vašíčkem, vedeným ČKAIT pod č. 1100019
- osvědčení o autorizaci č. 4105, vydané Českou komorou autorizovaných inženýrů a techniků činných ve výstavbě

Stavební úřad dospěl k závěru, že návrh na vydání územního rozhodnutí o stavební uzávěře je opodstatněný, protože opatření v něm navržená a dále stanovená v podmínkách rozhodnutí o stavební uzávěře jsou v souladu s ustanovením § 35 zákona č. 44/1988 Sb., ve znění pozdějších předpisů a v souladu s ustanovením § 11 odst. 4 vyhlášky ČBÚ č. 52/1997 Sb., v platném znění.

Stavební úřad opatřením ze dne 7.6.2005 dal možnost účastníkům řízení ve smyslu § 33 odst. 2 správního řádu, seznámit se podklady rozhodnutí, vyjádřit se k jeho podkladu i ke způsobu jeho zjištění, popřípadě navrhnout jeho doplnění ve lhůtě do tří pracovních dnů od doručení tohoto oznámení. Účastníci řízení ve stanovené lhůtě této možnosti nevyužili.

Na základě výše uvedených skutečností a výsledku provedeného řízení, stavební úřad neshledal důvody, které by bránily stavební uzávěře, návrhu vyhověl a vydal územní rozhodnutí.

### Poučení o odvolání

Proti tomuto rozhodnutí se mohou účastníci řízení odvolat do 15 dnů ode dne jeho oznámení k odboru územního plánování a stavebního řádu Krajského úřadu Moravskoslezského kraje, podáním u zdejšího stavebního úřadu.

#### Příloha:

- Kopie katastrální mapy v měřítku 1 : 1 000
- Dokumentace k územnímu řízení, po nabytí právní moci pro navrhovatele.



Ing. Libuše Krupková  
vedoucí odboru územního plánování  
a stavebního řádu  
stavební úřad

### Upozornění

- Platnost rozhodnutí není časově omezena. Zanikne-li důvod vyhlášení stavební uzávěry, rozhodne o ukončení platnosti Magistrát města Karviné, odbor územního plánování a stavebního řádu.
- V odůvodněných případech může zdejší stavební úřad udělit z tohoto rozhodnutí výjimku.

#### Poplatek:

Správní poplatek podle zákona č. 634/2004 Sb., o správních poplatcích se nevyměřuje.

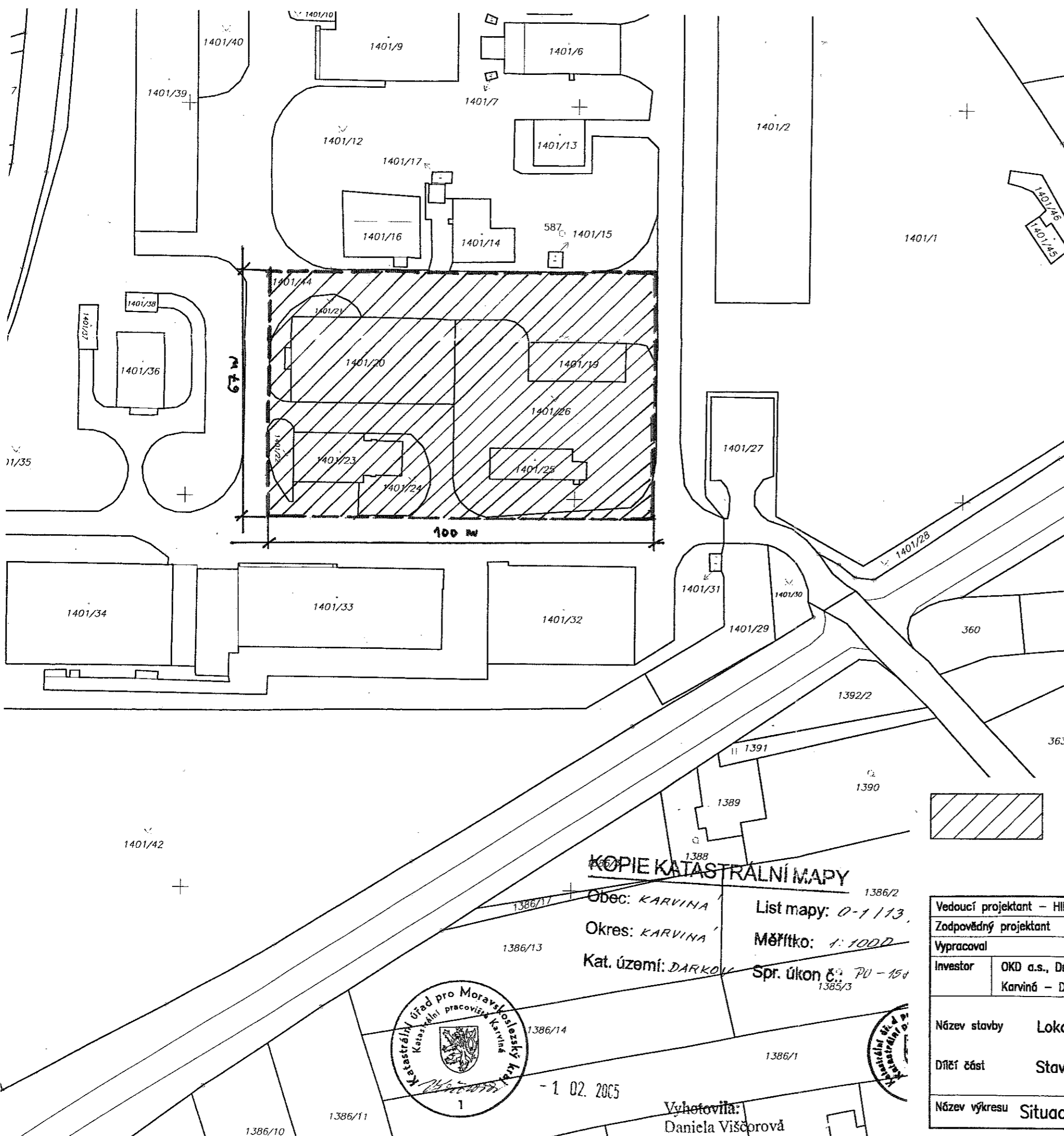
#### Obdrží:

účastníci (dodejky)

Ing. Leo Bayer, Pardubická 760, 735 43 Albrechtice, adresa pro doručení; OKD, a.s., člen koncernu KARBON INVEST, a.s., Důl Darkov, č.p. 2179, 735 02 Karviná - Doly  
statutární město Karviná, Fryštátská 72/1, 733 24 Karviná-Fryštát

dotčené orgány státní správy

Obvodní báňský úřad, Veleslavínova 18, 708 03 Ostrava I



Tento snímek z kat. mapy-geometrický plán je nedílnou součástí územního rozhodnutí-souhlasu zn.: ÚPSŘ/1045/2005/10  
 Magistrát města Karviné  
 stavební úřad  
 dne 10.6.2005 podpis *[Signature]*

STAVEBNÍ UZÁVĚRA VÝDUŠNÉ JÁMY DARKOV 2

KOPIE KATASTRÁLNÍ MAPY

Obec: KARVINA  
 Okres: KARVINA  
 Kat. území: DARKOV  
 List mapy: 0-1113  
 Měřítko: 1:1000  
 Spr. úkon č. PU-154  
 1385/3



- 1 02. 2005

Vyhotovila:  
 Daniela Višcorová

Vedoucí projektant – HIP	ing. Janina Wilkónská		
Zodpovědný projektant	ing. Vladimír Vašíček		
Vypracoval	ing. Vladimír Vašíček		
Investor	OKD a.s., Dál Darkov Karviná – Doly	Stavební a statická kancelář spol. s r.o. Havičskova nábřeží 38 702 00 Ostrava 1 Tel, fax.: 597464 206 e-mail: vov@orsystem.cz	
Název stavby	Lokalita pomocného závodu Dolu Darkov	Profese	stavební část
Díleč část	Stavební uzávěra jámy Darkov 2	Č. zak.	Da-1405
		Stupeň	DŮR
		Datum	02/2005
		Formát	2xA4
Název výkresu	Situace stavby na podkladě katastrální mapy	Měřítko	1:1000
		Číslo výkresu	Da-1405-0/2

1